核能四廠發電工程施工期間環境監測

（期間：104 年 4 月至 104 年 6 月）

（定稿）

開 發 單 位：台 灣 電 力 股 份 有 限 公 司

執行監測單位：美商傑明工程顧問（股）台灣分公司

提 送 日 期：中 華 民 國 104 年 8 月

監測成果摘要

1.氣象觀測

本季 4~6 月之監測結果分析，在盛行風向方面，低塔 63 公尺之盛行風向以東北風及西風為主，低塔 21 公尺之盛行風向均以西北西風為主，高塔 93 公尺之盛行風向以北北東風、南南東風及西南風為主，高塔 63 公尺之盛行風向以南南西風、北風及西南風為主，除高塔 63 公尺 6 月之風向與去年同期及歷年同期相同外，其餘高、低塔各月份之盛行風與歷年同月及去年同季略有差異。本季各月月平均氣溫分別為 21.1℃、24.5℃及 28.3℃，歷年同季介於 20.4~25.7℃間；本季各月月平均露點溫度分別為 19.6℃、23.7℃及 25.4℃，歷年同季介於 17.3~22.4℃間；本季各月相對濕度分別為 91.7%、96.1%及 85.3%，歷年同季介於 84.3~85.2%間；本季各月月累計雨量分別為 145.0mm、263.5mm 及 46.0mm，歷年同季介於 171.3~249.9mm 間。大氣穩定度機率分佈，低塔部分 4、5 月均以 D 級（中性）之分佈機率最高，6 月以 E 級（微穩定）之分佈機率最高，分別為 44.31%、43.51%、28.78%；高塔部分，4、5 月均以 E 級(微穩定)之分佈機率最高，6 月以 F 級（中程度穩定）之分佈機率，分別為 42.75%、67.21%、36.90%。

2.空氣品質監測

本季 4~6 月空氣品質監測結果，各測站各測項均符合各項空氣品質標準。

3.噪音與振動監測

本季核四並無工程進行，屬封存準備期間，各測站均有超出該區噪音管制區之情形，惟其主要受交通噪音及居民活動所致。本季振動值均符合參考之日本振動規制法實施規則。

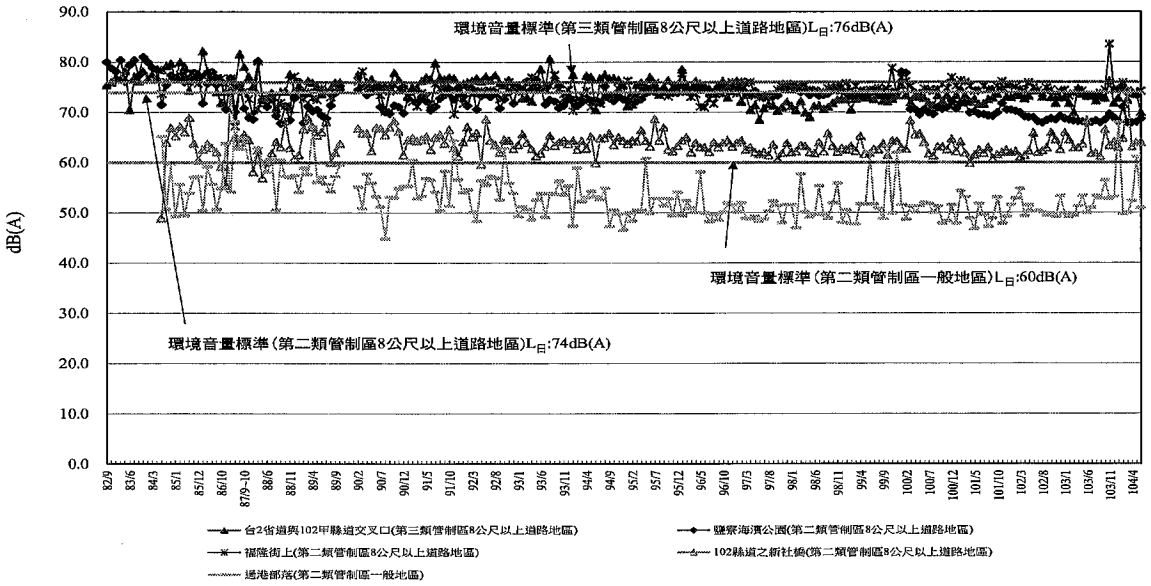

核四施工環境監測歷年噪音 L日非假日監測結果變化圖

4.交通流量監測

省道旁 3 處測站（台 2 省道與 102 甲縣道交叉口、鹽寮海濱公園及福隆街上等 3 測站）各月份尖峰時段之道路服務水準，除福隆街上測站 4 月非假日及 5 月假日分別屬 A、C 級外，其餘各測站均為 B 級之間；另非省道旁測站（102 縣道之新社橋及過港部落）於非假日及假日尖峰時段之道路服務水準皆維持在 A 級。整體而言，扣除觀光活動影響，核四運輸車輛對台 2 省道交通運輸品質影響尚屬穩定可接受範圍。

5.河川水文監測

本季石碇溪及雙溪河河川水位介於 0.14~1.67m 及 0.48~1.00m 之間，本季測值介於歷年同季（石碇溪及雙溪河河川水位介於 0.36~2.78m 及 0.20~4.02m）之間；本季石碇溪及雙溪河河川流量介於 0.099~0.581cms 及 1.421~7.305cms 之間，本季測值介於歷年同季（石碇溪及雙溪河河

川流量介於 0.064~17.116cms 及 0.145~270.736cms）；本季石碇溪及雙溪河河川平均流速介於 0.056~0.789m/sec 及 0.188~1.097m/sec 之間，本季測值介於歷年同季（石碇溪及雙溪河河川流速介於 0.08~2.29m/sec 及 0.05~1.27m/sec）；本季石碇溪及雙溪河河川含砂量均介於 8~64ppm 之間，本季測值介於歷年同季（石碇溪及雙溪河河川含砂量介於 0~288ppm 及 0~888ppm）之間。

6.河川水質監測

本季 4~6 月石碇溪水質污染程度分析結果，除支流暗渠上游（沼澤區）5、6 月屬輕度污染程度外，其餘各測站各測值均屬未(稍)受污染。另在雙溪河之貢寮國小及新社大橋測站部分，本季皆屬未(稍)受污染程度。

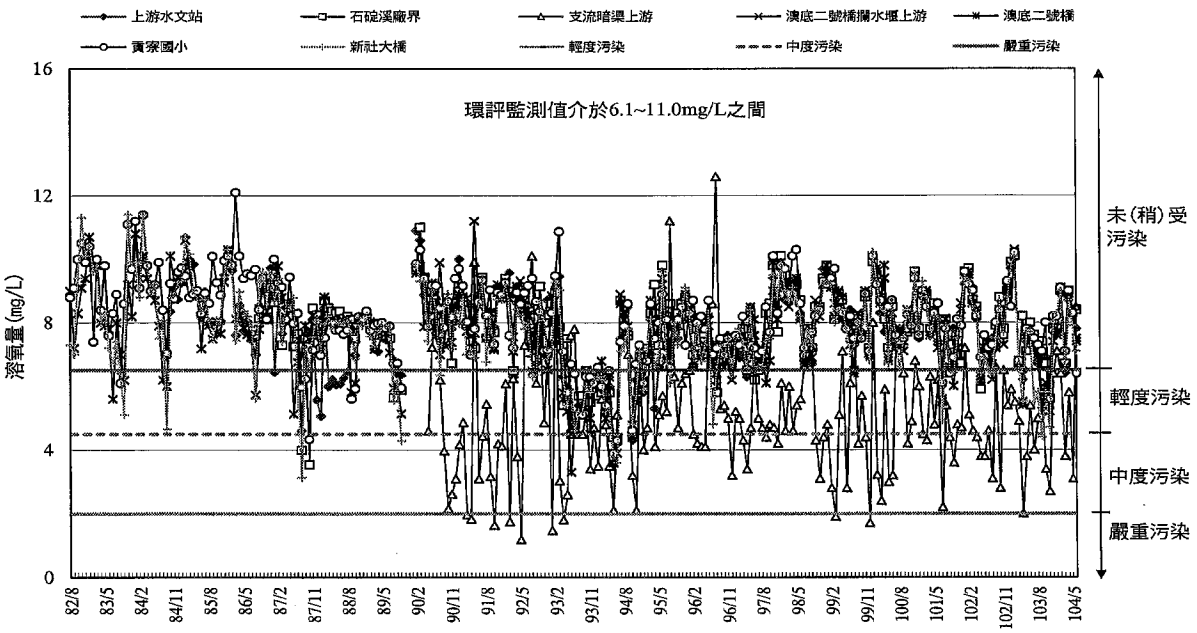

註：支流暗渠上游及澳底二號橋上游攔水堰 2 測站為 90 年 5 月新增。

核四施工環境監測歷年河川水質之溶氧量監測結果變化圖

7.廠區水質監測

本季 4~6 月各測站各項水質均符合放流水標準。

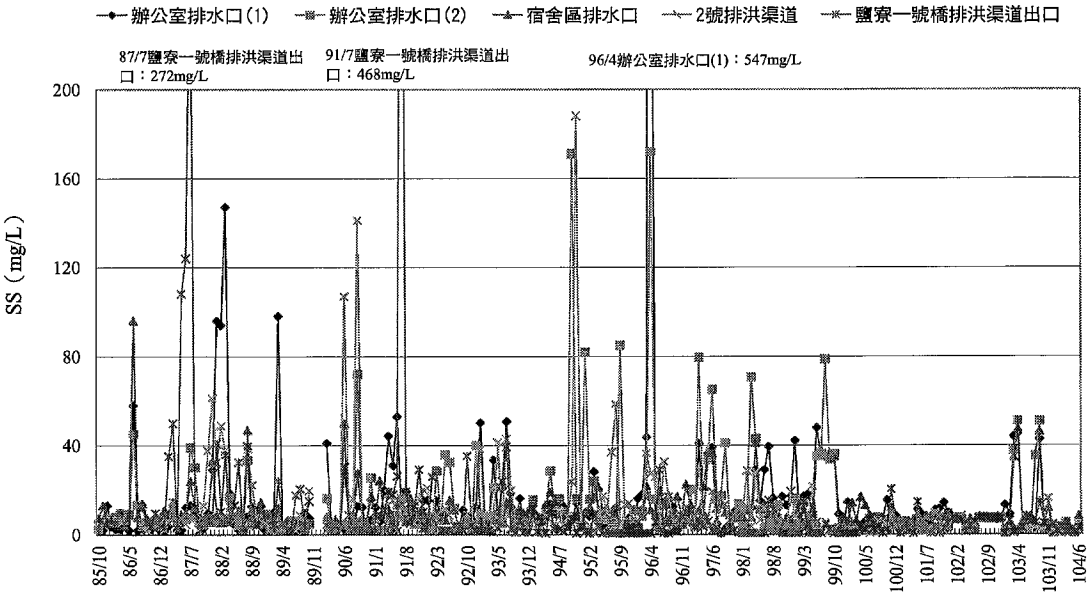

核四施工環境監測歷年廠區水質懸浮固體監測結果變化圖

8.地下水監測

本季氨氮（GM3-1 監測井 4~6 月測值介於 0.51~0.56mg/L、GM7 監測井 6 月測值為 0.37mg/L、GM10 監測井 6 月測值為 0.28mg/L 及 GM14-1 監測井 4~6 月測值介於 0.31~0.42mg/L）、鐵（GM3-1 監測井 4~6 月測值介於 3.00~3.98mg/L）、錳（GM3-1 監測井 4~6 月測值介於 2.51~2.81mg/L）等 3 項測值有未符合第二類「地下水污染監測標準」之情形；各監測井均介於歷年範圍內（氨氮部分，歷年 GM3-1 監測井介於 0.13~1.41mg/L、GM7 監測井介於 0.01~1.03mg/L、GM10 監測井介於 0.01~0.75mg/L、GM14-1 監測井介於 0.02~0.74mg/L；鐵歷年 GM3-1 監測井介於低於偵測極限（ND<0.017mg/L）~12.0mg/L、歷年錳 GM3-1 監測井介於低於偵測極限（ND<0.002mg/L）~6.12mg/L。依據環保署於宜蘭沖積平原地下水監測，其氨氮、鐵、錳測值亦有長期偏高現象，核四廠址位於東北海岸最大的沖積平原，研判屬背景地質特性經由因素分析及群聚分析後研判，其監測井之水質係還原態地球化學反應所致。

9.河域生態監測

本季在石碇溪與雙溪葉綠素 *a* 各次調查含量介於 0.02~0.11μg/L，附著藻類各次調查出現 23~44 種。浮游植物細胞數介於 41,492~73,920cells/L。浮游動物個體量介於 616~1,933ind./m^3。本季石碇溪測站較為優勢的水生昆蟲種類為吉田扁蜉蝣、吉本扁蜉蝣與雙棘四節蜉蝣；而雙溪測站較為優勢的水生昆蟲種類同樣為吉田扁蜉蝣、吉本扁蜉蝣與雙棘四節蜉蝣。魚種於石碇溪以大鱗鮻、黃鰭鯛、花身雞魚、尼羅口孵魚及台灣石魚賓為主；而雙溪則以大鱗鮻、巴西珠母麗鯛、粗首馬口鱲及台灣石魚賓為主。在本季甲殼類的調查中，石碇溪以雙齒近相手蟹、多齒新米蝦、南海沼蝦及日本沼蝦在數量上較為優勢；在雙溪則以粗糙沼蝦及雙齒近相手蟹在數量上最為優勢。在軟體動物方面，於石碇溪測站以小皇冠蜑螺及網蜷最為優勢，而雙溪則以長牡蠣與網蜷最為優勢。

10.海域水質監測

本季澳底漁港測站各測值均符合甲類海域環境分類及海洋環境品質標準；在臨近海域方面，本季各測值除 6 月大腸桿菌群 1 號測站表、底層（測值分別為 3.1×10^3CFU/100mL、1.6×10^4FU/100Ml）及 4 號測站表、底層（測值分別為 1.1×10^3CFU/100mL、6.1×10^4FU/100mL）有超出甲類海域海洋環境品質標準外，其餘各測站各測值均符合甲類海域海洋環境品質標準，由於核四海事工程海域施工項目已於 94 年 7 月 22 日竣工，本季監測各測值均屬環境背景值。

11.海域生態監測

本季各項海域環境因子之平值分別為硝酸鹽為 10.83±2.57μg/L、亞硝酸

鹽為 2.59±0.60μg/L、磷酸鹽為<0.93μg/L、矽酸鹽為 154.25±15.28μg/L，葉綠素 *a* 為 0.18±0.07μg/L，總氮與總磷分別為 0.03±0.03mg/L 及、0.01±0.005mg/L。整體而言，海域生態環境變動不大。

基礎生產力平均值為 0.50±0.17μgC/L/hr。本季浮游植物表層 0m、3m 及底層分別以表層 0m 及底層水層的矽藻中的斯托根管藻，3m 水層裡矽藻中的旋鏈角刺藻為較優勢種，平均豐度為 29.1×10^3cells /L。浮游動物垂直分布之平均豐度為 180×10^3ind./1,000m^3，水平分布則為 88.2×10^3 ind./1,000m^3，物種大類組成以哲水蚤為優勢種。本季潮間帶沙底質記錄到 1 種底棲無脊椎動物，數量變動可能是底棲無脊椎動物空間分布不均或受到鹽寮沙質海岸環境變動劇烈及人為活動干擾過於頻繁所致。澳底及鹽寮潮間帶岩礁底棲無脊椎動物調查的的種類多樣性較歷年調查值明顯增加，此結果可能顯示環境逐漸好轉，然而種類組成仍以對環境耐受度較高的軟體動物為主要優勢性物種。亞潮帶調查結果顯示，沙質環境底棲無脊椎動物的種類組成仍以節肢動物及軟體動物為主，歷年來的物種歧異度及豐度值呈一長期衰退趨勢，顯示亞潮帶沙質環境可能逐漸惡化。亞潮帶岩礁區的種類組成與歷年調查結果相似，淺礁監測站的主要優勢物種為瘤蒐葵；大礁監測站則以白尖紫叢海膽個體數量較豐，群聚結構皆在正常變動範圍，屬於正常之季節性變動範圍。魚卵平均密度為 1,649 個/1,000m^3，仔稚魚平均密度為 263 尾/1,000m^3。成魚在兩礁石區以隆頭魚科、雀鯛科、蝴蝶魚科及粗皮鯛科較多，並以霓虹雀鯛及斑鰭光鰓雀鯛較具優勢。魚類群聚的歧異指數為 3.04。大型海藻潮間帶海藻種類數與覆蓋率，受季節性變動因素影響，較上季明顯減少，而亞潮帶水深 3 公尺處則以紅藻為主。水深 5 米以下亞潮帶大型藻類群聚亦以紅藻為主，大礁與淺礁均以貝狀耳殼藻及無節珊瑚藻為優勢藻種。覆蓋率大礁南側水深 5m 平均 19.65%，水深 10m 平均 18.58%。淺礁南側水深 5m 平均 14.93%，水深 10m 平均 36.6%。大礁及淺礁海域的珊瑚群聚仍以團塊形、板葉形及平鋪狀的石珊瑚類為主，珊瑚種類組成與歷年調查結果相似，以菊珊瑚

及微孔珊瑚種類及群體數最多。群聚調查結果顯示，珊瑚群聚符合正常變動範圍，本季調查與歷年結果相較，珊瑚生長狀況已逐漸恢復，顯示該海域的珊瑚具有良好的抵抗力及回復能力。

本季(春季) 浮游植物細胞數含量、橈腳類比例、潮間帶岩礁及亞潮帶岩礁底棲無脊椎動物種類數、魚卵密度、仔稚魚密度、成魚種類數及歧異指數較較高或略高於去年同季；浮游動物含量中個體量及生物量、亞潮帶沙質底棲無脊椎動物種類數、潮間帶環境大型海藻種類數較去年同季低或略低，其餘生物因子變動不大，仍為一般沿近海域該季較常出現之現象。

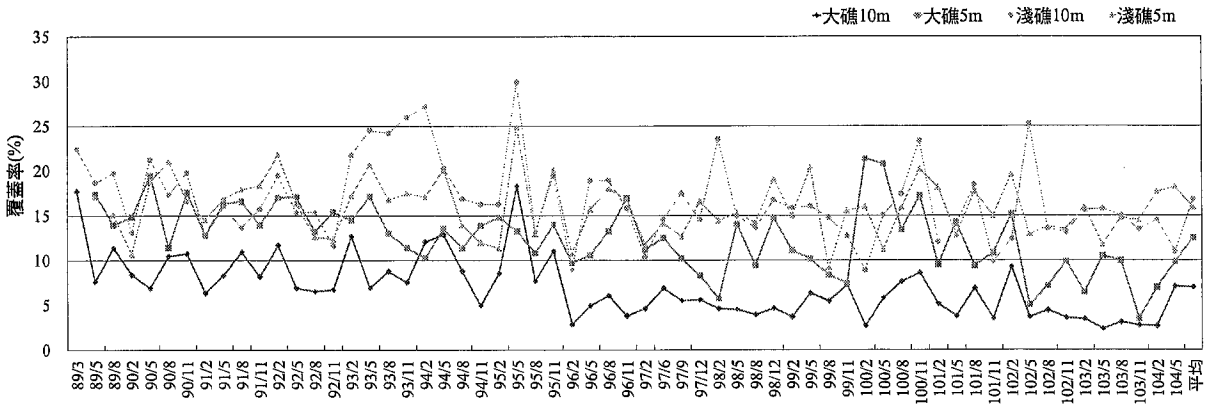

12.漁業調查

各類作業漁法因季節性而異，於 104 年 4~6 月（農曆 104/2/13~104/5/15）之漁業法以沿岸採捕、釣具漁業、燈火漁業（含火誘網及扒網漁業）及刺網漁業為主。在沿岸採捕業方面，本季涉水採捕方式之 CPUE 介 7.48~8.54 公斤/日/戶，IPUE 介於 1,571.63~1,791.96 元/日/戶，本季潛水採捕方式之 CPUE 介 20.90~35.27 公斤/日/戶，IPUE 介於 8,452.14~9,235.48 元/日/戶；在釣具漁業方面，本季 CPUE 介 14.9~60.5 公斤/日/戶，IPUE 介於 6,651~12,214 元/日/戶；在火誘網漁業方面，本季 CPUE 介於 80~1,852 公斤/日/戶，IPUE 介於 11,179~20,527 元/日/戶；在扒網漁業方面 104 年 6 月因配合漁業署實施禁漁區及禁漁期政

策，扒網漁船無出海作業，在 CPUE 方面 4、5 月介於 9,250~14,000 公斤/日/戶，IPUE 方面 4、5 月介於 250,167~306,429 元/日/戶；在刺網漁業方面，本季 CPUE 介於 13.4~19.0 公斤/日/戶，IPUE 介於 8,307~9,222 元/日/戶。本季以釣具漁業 4 月份 IPUE 為歷年最高值，火誘網漁業 6 月 CPUE 為歷年最高值，刺網漁業 5、6 月 IPUE 均為歷年最高值，其餘各漁法之 CPUE 及 IPUE 均介於歷年範圍內。

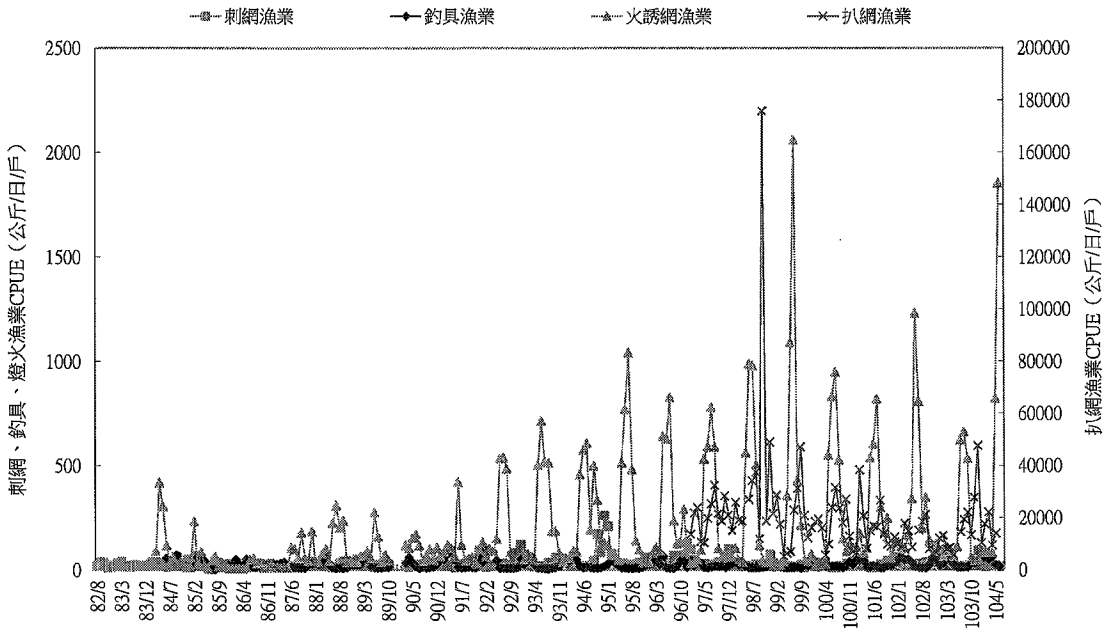

貢寮地區漁業標本戶 CPUE 調查結果變化圖

13.海象調查

海域溫度屬季節性變化，本季各測站之表層水溫約在 20.6℃~28.0℃之間，另因受氣溫影響，致上、下水層溫差較大，本季水深較深之測站有斜溫層出現，上下水溫差約在 7.5℃以內；各測站之表層鹽度介於 32.4PSU~34.6PSU 之間，海水鹽度垂直變化在 1.6PSU 以內。

本季浮標流況大致上呈現漲潮西北流、退潮東南流之流況；浮標之平均流速則呈鹽寮灣內流速較鹽寮灣外流速為低的情形。

14.景觀與遊憩活動調查

本季(4~6月)鹽寮海濱公園遊客總人次在293~617人次/月之間，龍門公園、福隆海水浴場各月遊客總人次分別介於5,783~7,790人次/月、10,625~129,835人次/月之間，各測站本季與去年同季遊憩人數比較，本季鹽寮海濱公園及福隆海水浴場遊憩人數較去年同期互有增減，龍門公園遊憩人數均較去年同期增加。此3個遊憩區皆以夏季、天氣晴朗之假日或假期時遊客人數較多，故本區遊客數受季節性及天候、活動等影響，惟自95年6月雪山隧道通車後，近年各測站遊客數有減少之趨勢。

於各觀景點部分，第4、5觀景點西向之景觀品質因廠區廠房共同通風塔及核島區廠房工程施工完成，略微影響，屬中度自然完整性程度，第7觀景點因山坡上生水池工程施工開挖，視覺景觀品質受影響，屬中度自然完整性程度，惟目前皆已進行植生復育；各觀景點景觀品質與上季相近。目前隔離綠帶一期工程已完工俾有效改善台2省道沿線觀景點之視覺景觀。

15.海域漂砂

就輸砂量而言，本季在近岸測站方面，進砂量差以以S1測站之進砂量最小，S2測站之進砂量最大；S1進砂速率在0.59~1.38cm^3/min之間，S2進砂速率在1.24~4.78cm^3/min之間，S3進砂速率在0.72~1.51cm^3/min之間；在外海測站方面，進砂量S5測站大於S4，S4進砂速率在0.33~0.79 cm^3/min之間，S5進砂速率在0.52~1.51cm^3/min之間。

僅以漂砂八方位中優勢（最大捕砂體積量方向）方向而言，各捕砂器漂砂運動方向以垂直岸線為主，以向、離岸方向描述則漂砂向岸趨勢大於離岸趨勢。以和量計算方式考量各方位漂砂傳輸分量相消、

疊加之影響，S1 與 S4 測站以約略垂直岸線向東南東與東北東方向離岸傳輸，S2、S3 與 S5 測站則以向岸線之西北、西南與西南西方向向岸傳輸。

16.海岸地形

從 104 年 3 月至 104 年 6 月第 2 季所調查的陸域地形整體趨勢，陸域砂量總體積變化較上季約增加 43,524 立方公尺，陸域整體平均高程約增加 21cm;自 103 年 6 月以來，陸域砂量約增加 94,555 立方公尺，平均高程約增加 45cm。自 103 年 6 月至 104 年 6 月以來經過颱風、東北季風與西南季風影響，陸域沙灘總量淤積情形明顯。

雙溪河口灘線本季（104 年 6 月）與上季（104 年 3 月）相較，河口沙嘴向西推移約 55m，沙灘位置差異不大略往西推移，本季河道出海口於最低潮時之寬度約為 35m，沙灘平均高程較上季增加，但面積縮減。自 103 年 6 月以來，經過颱風、東北季風與西南季風影響，河道與沙灘均有明顯之淤積情形。自 97 年 9 月以來，福隆沙灘雖已趨於動態平衡狀態，雙溪河沙嘴持續在西南與東北方向小幅擺盪，受颱風之影響，與季風之交替作用，沙灘與近岸海域侵淤變化表現相對較為明顯，而侵襲本區域之颱風對整體漂砂侵淤量則產生較大之變化趨勢。

目　錄

台灣電力公司

核能四廠發電工程施工期間環境監測

104年第2季監測報告

核能四廠發電工程施工期間環境監測
（期間：104 年 4 月至 104 年 6 月）

目　　錄

表 目 錄

圖 目 錄

照片目錄

前　言

台灣電力公司

核能四廠發電工程施工期間環境監測

104年第2季監測報告

前　言

1.依據

隨著國家經濟蓬勃發展與國民生活水準日益提升，考量台灣地區用電量需求及能源多元化之考慮，於核定之電源開發方案中，選定新北市貢寮區的鹽寮地區設置第四核能發電廠。

台電公司依據民國 74 年 1 月行政院核備的「加強推動環境影響評估方案」，及民國 78 年 8 月行政院原子能委員會（以下簡稱原能會）「核能電廠環境影響評估作業要點」的規定，據以辦理核能四廠環境影響評估工作；評估作業歷經數次修正及補充後，該評估報告已在民國 80 年 12 月 30 日經原能會審查通過。台電公司為了達成核能四廠施工階段的各項環境監測工作及建立計畫區附近完整的背景環境資料庫，自 82 年 8 月起，依據評估報告相關內容與審查結論辦理「核能四廠發電工程施工期間環境監測工作」，目前由美商傑明工程顧問(股)台灣分公司（以下簡稱傑明公司）負責辦理該項監測工作，藉以隨時掌握施工階段各項工程對環境品質產生之影響程度，以適時修正施工作業方式並採行相關減輕對策與保護措施，確保周圍環境品質。此外，經由環境背景資料之蒐集與分析，尚可建立長期性、連續環境監測系統，以符合環保追蹤管制之規定。

2.監測執行期間

核能四廠施工期間之環境監測工作自 82 年 8 月執行迄今，本季報係 104 年第 2 季之監測報告，其執行期間係自民國 104 年 4 月 1 日至 104 年 6 月 30 日，共計 3 個月。

3.執行監測單位

本計畫監測工作監測項目包括氣象觀測、空氣品質監測、噪音與振動監測、交通流量監測、河川水文監測、河川水質監測、廠區水質、地下水監測、河域生態監測、海域水質監測、海域生態監測、漁業調查、

海象調查、景觀遊憩調查、海域漂砂調查及海岸地形調查等，共計 16 個項目；其中氣象、海象與河川水文監測工作係由台電公司自行觀測調查，而漁業調查係由台電公司委託國立台灣海洋大學執行，其餘項目則由傑明公司負責規劃與辦理，並敦請國內著名之學者專家與檢測顧問公司共同參與執行。有關本監測工作各項目之辦理單位，詳表 1 所示。

表1　核四廠施工環境監測各工作項目辦理單位一覽表

<table>
<tr><th>工作項目</th><th>負責辦理單位</th><th>工作項目</th><th>負責辦理單位</th></tr>
<tr><td>1.氣象</td><td>台電公司</td><td>9.河域生態</td><td>中華民國魚類學會</td></tr>
<tr><td>2.空氣品質</td><td>新美檢驗科技有限公司</td><td>10.海水水質</td><td>台灣檢驗科技股份有限公司</td></tr>
<tr><td>3.噪音與振動</td><td>新美檢驗科技有限公司</td><td>11.海域生態</td><td>中華民國珊瑚礁學會</td></tr>
<tr><td>4.交通流量</td><td>新美檢驗科技有限公司</td><td>12.漁業</td><td>台電公司委託「海洋大學環境生物與漁業科學系」辦理</td></tr>
<tr><td>5.河川水文</td><td>台電公司</td><td>13.海象</td><td>台電公司委託中華民國溪流環境協會</td></tr>
<tr><td>6.河川水質</td><td rowspan="3">台灣檢驗科技股份有限公司</td><td>14.景觀遊憩</td><td>美商傑明工程顧問（股）公司</td></tr>
<tr><td>7.廠區水質</td><td>15.海域漂砂</td><td>中山大學海洋環境及工程學系李忠潘教授</td></tr>
<tr><td>8.地下水</td><td>16.海岸地形</td><td>中山大學海洋環境及工程學系薛憲文副教授</td></tr>
<tr><td>監測報告撰寫</td><td colspan="3">美商傑明工程顧問（股） 台灣分公司</td></tr>
</table>

註：新美檢驗科技有限公司（環保署認可之代檢業／許可證號053），台灣檢驗科技股份有限公司（環保署認可之代檢業／許可證號035）。

監測內容概述 1

台灣電力公司

核能四廠發電工程施工期間環境監測

104年第2季監測報告

第一章　監測內容概述

1.1 工程進度

核能四廠廠區設施主要包括：一般機具維修廠房、開關場、緊急柴油發電機燃油槽、廠內低輻射廢料貯存倉庫、生活污水處理廠、放射試驗室、倉庫區、生水池、永久倉庫、輔助燃料廠房、反應器廠房、汽機廠房、廢料廠房及控制廠房，其它設施尚有工地辦公區、行政大樓、模擬中心、員工宿舍、氣象鐵塔、停車場、主警衛室及大門等。

本季（104 年 4~6 月）因應政府封存政策，核四廠並無施工行為，而核四廠區內已完成之主要工程包括：反應器廠房工程（照片 1.1-1）、核島區廠房結構工程、廢料廠房工程(照片 1.1-2)、抽水機廠房工程(照片 1.1-3)、汽機廠房工程（照片 1.1-4）、水處理系統工程及雜項土木建築方面等。

1.2 監測情形概述

本季環境調查監測工作係「核四施工環境監測」104 年第 2 季之監測作業，其執行期間係自民國 104 年 4 月 1 日至 104 年 6 月 30 日，共計 3 個月。本季進行之監測項目包括：氣象觀測、空氣品質監測、噪音與振動監測、交通流量監測、河川水文監測、河川水質監測、廠區水質監測、地下水監測、河域生態監測、海域水質監測、海域生態監測、漁業調查、海象調查、景觀遊憩調查、海域漂砂調查及海岸地形調查等 16 項，以下茲就各項監測項目之監測結果摘要詳表 1.2-1。

由於核四廠址三面環山，東側約 300 公尺即為太平洋，因受地形屏障作用之利，根據核四廠過去歷年施工期間環境監測報告顯示，位於廠址西南側之貢寮及東南側的舊社、福隆等地受核四廠施工之影響不大；而廠址東北側之澳底與東側濱海地區則較有可能受到施工的影響；至於海域方面，循環水進水口防波堤及重件碼頭工程已於 88 年 7 月份開始進行海上施工作業，海事工程海域施工項目於 94 年 7 月 22 日竣工，並於 94 年 11 月 28 日驗收，本季屬核四封存準備期，並未有工程進行，有關本季核四廠周遭環境監測結果，將於第二章各節中分別予以說明。

1.3 監測計畫概述

本季進行之監測項目計包括氣象觀測、空氣品質監測、噪音與振動、交通流量、河川水文、河川水質、廠區水質、地下水、河域生態、海域水質、海域生態、漁業、海象、景觀遊憩、海域漂砂、海岸地形等 16 項，監測項目、工作內容及監測方法如表 1.3-1 所示。

1.4 監測位址

計畫區位於新北市貢寮區的鹽寮地區，廠址北、西及南方三面環山，東側約 300 公尺即為太平洋。本監測計畫中各監測項目之監測地點及說明詳見圖 1.4-1~圖 1.4-13 及表 1.3-1。

1.5 品保品管作業措施概要

1.現場採樣之品保/品管

(1)空氣品質方面：

①樣品採集及樣品輸送

根據標準操作程序之要求，本次監測所規範之採樣工作及制定之採樣流程乃依樣品之保存性質不同而採取不同品保執行要求，敘述如下：

高量採樣法中，濾紙於採樣及樣品輸送期間所受之保護為品保工作重點之一。於採樣時，須確實記錄高量採樣工作中之各項數據（如流量、採集時間等），並於樣品之輸送過程中，確保濾紙樣品之完整性。濾紙樣品破裂，若為採樣期間，則重新採樣；若為採樣結束，仍能完整收集碎片，則乾燥稱重，否則重新採樣。

②樣品之交接與轉登程序

採樣結束時，樣品由採樣人員攜回實驗室後，交與樣品管理員進行轉登錄工作，此時樣品管理員應確實檢視樣品是否完整，並隨時將突發狀況之發生向主管報備。

(2)噪音/振動監測

①確認監測站位置符合環保署設置規定。

②確認監測點擺設位置無其他干擾音源。

③確認監測點擺設位置不影響交通及人員安全。

④確認監測點所屬管制區類別並記錄。

⑤監測站位置附近環境簡述、描繪測站位置，填寫相關之現場紀錄。

⑶河川水質/廠區水質/地下水/海水水質監測

河川水質/廠區水質/地下水/海水水質之採樣方法均依行政院環保署公告之「水質檢驗方法」中規定採樣作業及「監測井地下水採樣方法」進行採樣。

①pH 計進行現場測試前之校正，並量測標準液記錄其結果。

②導電度計進行現場測試前之校正，並量測標準液記錄其結果。

③填寫現場測試結果表，以確實記錄樣品現場測量狀況。

④填寫樣品監控表，以確實掌控樣品數量。

⑤進行現場採樣重覆樣品採集，以明瞭樣品之代表性。

⑥準備旅運空白樣品與實際樣品同時進行分析，以掌握樣品運送是否有污染狀況發生。

⑷海域生態監測

海上作業時以全球定位系統(GPS, MAGELLAN Model NAV 5000D 型）進行海上導航及定位工作，於各測站以 Niskin 採水瓶採取不同深度(0,3 及底層）海水，依環保署公告「品質保證及品質管制作業方式」進行樣品保存、輸送及分析等工作。

水樣採集後，現場立即測定溫度、pH 及溶氧，其他項目則使用預先清洗過之塑膠瓶盛裝，在樣品收集前並使用該測站之海水再潤洗兩次後，依規定進行樣品保存。所有盛裝之容器均於採樣前由本實驗室採樣小組進行樣品編號及分析項目之標識工作。樣品編號係根據環保署（1990）「污染源自行或委託檢驗申報書撰寫指引」之編號方式加以編碼。本實驗室編號方式為 C-10-0，英文字碼為計劃代號，英文字碼後之兩位數字碼代表測站號碼，最後數字碼則為該樣品之深度。採樣時應於現場記錄包括採樣時間、地點、分析項目、現場測定項目之測值、採樣瓶數、樣品編號等項目。

至於生物因子方面，採樣作業管制方式如下：

①採樣作業記錄表：

海上作業均需填寫海上作業記錄表，該記錄表中，至少必須登載包含採樣分類、作業站名、作業日期、測站位置，作業或採樣時間（當地時間）、採樣水深，流量或流量計讀數，表面海水溫度及鹽度、記錄人員、標本瓶編號等資料在內，以供日後查核之用。

②海上採樣作業管制注意事項：

A.標本分裝作業管制：

a.標本瓶依採樣類別及方式之不同（如浮游動物水平、垂直採樣，仔稚魚採樣等），而使用不同的標本瓶種類（如大小、型式或顏色不同），防止標本誤裝。

b.在不同採樣類別，使用不同標本瓶編號方式及順序或顏色，防止編碼錯誤發生，而且標本瓶的編碼均在出海前事先編妥。

c.標本加藥保存處理，均於事後再行檢視或查驗 1 次，防止因忘記加藥保存而致毀損。

d.標本裝瓶作業均依標本瓶號順序裝填，如此對照作業時間順序，即可得知標本瓶是屬於那一測站所有，方便事後需要追查或驗証之用。

e.採集網的標本採樣，均經過 2 次網身沖洗作業，確保沒有標本黏附於網身上。

f.上述標本採樣結束後，網身並再做 1 次完全沖洗，以避免有殘留標本黏附網身上，經此道手續後，再留作下次採樣使用。

B.流量計功能檢查管制：

a.每次採樣作業前，需再次核對流量計讀數，是否與前次收回時讀數相同，若有不同，則另行記載其讀數。

b.每次採樣作業，當網具收上後，首先檢查流量計讀數是否正常，並記錄其讀數，以防因各種因素導致流量計讀數有所變動，造成誤差。

c.每次採樣結束後，均需核對流量計讀數值是否正常（對照採樣水深與流量計讀數是否有所同步增減），若不正常，則檢查流量計是否卡住或已損害，或裝置不正常（因繩索被鉤住或其他各種因素等），流量計若有不正常則須立即更換預備品，或是調整網具中流量計之裝置方式等。

C.採樣水深管制：

a.鋼纜或纜繩下放至網口接近海水面時，停止下放並將碼錶歸零，以確保下放鋼纜長度正確性。

b.採樣水深使用附於鋼纜上之碼錶讀數加以控制，另於控制絞車上亦有絞車的轉數可互相校對。

c.使用船上之科學漁探機，探測網具下放之深度，並檢視是否與碼錶讀數相同，做為碼錶功能正常與否驗証，確保深度之正確性。

d.採用固定之採樣深度時，則於鋼纜或纜繩上於固定採樣距離作 1 個標記予以識別。

③其他作業管制注意事項：

A.每次出海作業，所有網具、記錄表、流量計及標本瓶等均準備有備用品，以防因意外損害時，作為更換之用。

B.所有記錄表於航次結束後，均影印 2 份，分由不同人，各收執 1 份，以防止原始作業資料因不慎遺失，尤其研究船較長航程之航次，更須遵循本項要點。

C.採 3 班輪值制之航次，各項採樣作業均列有操作注意事項，包括作業使用網具、採樣深度操作，標本加藥種類及數量、記錄資料方式等，置於作業台以利作業人員隨時查閱，並力求作業程序的一致性。

2.監測與分析工作之品保/品管措施

(1)空氣品質監測

空氣品質監測品管要求：

檢驗項目	品管要求						
	流量查校	測漏	零點校正	全幅校正	零點漂移	全幅漂移	臭氧流量
氮氧化物	○	○	○	○	○	○	○
非甲烷碳氫化合物	○	○	○	○	○	○	-
一氧化碳	○	○	○	○	○	○	-
總懸浮微粒	○	○	-	-	-	-	-

品管要求內容與管制範圍說明：

①表上所列「○」表示需做此項目品管要求，「-」則為無需操作。

②流量查校需求管制：

A.氮氧化物：600~800 cc/min ±10%。

B.非甲烷碳氫化合物：800 cc/min ±10%。

C.一氧化碳：700~1,500 cc/min ±10%。

D.總懸浮微粒：1,100~1,700 L/min ±7%

③測漏檢查管制要求：

A.測定時必須 90 秒內停至零點(或顯示××××)。

B.高量採樣器流量壓力應為固定值。

④溫濕度感應器品管需求：溫度誤差值為±1℃，濕度誤差值為±10%。

⑤風速風向計品管需求：風速誤差值為±5%，風向誤差值為±3%。

空氣品質監測品保目標：

①粒狀污染物之目標擬定因子

指標值 / 檢驗項目	精密度 (相對差異百分比) (%)	準確性分析		完整性(≧%)	最低偵測極限
		品管樣品 (%)	野外空白		
TSP	>0.995	–	< 2 mg	完整性百分比≧87%	0.25 μ g/m^3

②氣狀污染物之目標擬定因子

指標值 / 監測項目	精密度(平均值相關係數)(r值)	準確性分析			完整性(%)	最低偵測極限值
		雜訊 Noise	零點飄移 Zero	全幅飄移 Span(80 %)		
氮氧化物	>0.995	<0.005 ppm	<±0.02 ppm	<±5.0 %	每小時數值 ≧75 % 每日數值 ≧ 87 %	<0.01ppm
一氧化碳	>0.995	<0.2 ppm	<±0.5 ppm	<±2.0 %	每小時數值 ≧75 % 每日數值 ≧ 87 %	<0.4 ppm
碳氫化合物	>0.995	<0.1 ppm	<±0.5 ppm	<±2.5 %	每小時數值 ≧75 % 每日數值 ≧ 87 %	<0.1 ppm

⑵噪音/振動監測

噪音/振動監測品保目標：

指標值 / 檢驗項目		精密度(相對差異百分比)	準確性分析		儀器偵測極限
			品管樣品	野外空白	
噪音	L_{eq}、L_{max}、$L_{日}$、$L_{晚}$、$L_{夜}$、$L_{x(5,10,50,90,95)}$	± 0.7 dB	± 0.7 dB	>90 % (每小時完整性百分比) ≧100% (每日完整性百分比)	20 dB
振動	L_{veq}、L_{vmax}、$L_{v日}$、$L_{v夜}$、$L_{vx(5,10,50,90,95)}$	± 1.0 dB	± 1.0 dB	>90 % (每小時完整性百分比) ≧100 % (每日完整性百分比)	15 dB

⑶河川水質/廠區水質/地下水/海水水質監測

①水質分析品管要求：

序號	檢驗項目	檢量線製作	空白分析	重覆分析	查核樣品分析	添加標準品分析
1	水溫	–	–	–	–	–
2	pH	–	–	○	–	–
3	導電度、鹽度	–	–	○	–	–
4	溶氧量	–	–	○	–	–
5	大腸桿菌群	–	○	○	–	–
6	懸浮固體	–	○	○	–	–
7	氯鹽、硫酸鹽	○	○	○	○	○
8	生化需氧量	–	○	○	○	–
9	化學需氧量	–	○	○	○	–
10	硝酸鹽、亞硝酸鹽	○	○	○	○	○
11	總有機碳	○	○	○	○	○
12	氨氮	○	○	○	○	○
13	油脂	–	○	–	–	–
14	鋅、鎘、鉻、鉛、銅、鎳、鐵、鎂、錳	○	○	○	○	○
15	砷	○	○	○	○	○
16	汞	○	○	○	○	○
17	餘氯	○	○	○	○	–
18	真色色度	○	○	○	○	–
19	濁度	–	○	○	○	–
20	總磷、正磷酸鹽	○	○	○	○	○
21	硫化物	○	○	○	○	○
22	總硬度	–	○	○	○	○

註：1.查核樣品須使用外購之ＱＣ樣品或自行配製。

2.品管頻率及管制範圍說明如下：

①檢量線製作：每批次樣品應重新製作檢量線，並求其相關係數 r 值。
②空白分析：每 10 個樣品做 1 空白分析。
③重覆分析：每 10 個樣品做 1 個重覆分析，並求其差異百分比。
④查核樣品分析：每 10 個樣品做 1 個查核樣品分析，並求其回收率。
⑤添加標準品分析：每 10 個樣品做 1 個添加標準品於樣品之分析，並求其回收率。

②水質分析品保目標：

海水水質部份：

序號	檢驗項目	檢 驗 方 法	單 位	偵測極限	重覆樣品差異百分比(±%)	查核樣品分析回收率(%)	添加樣品分析回收率(%)
1	pH	NIEA W424.52A	—	—	—	—	—
2	水溫	NIEA W217.51A	℃	—	—	—	—
3	導電度	NIEA W203.51B	μmho/cm	—	—	—	—
4	總殘餘氧化劑	NIEA W453.20B	mg/L as Cl_2	—	—	—	—
5	溶氧量	NIEA W455.52C	mg/L	—	—	—	—
6	大腸桿菌群	NIEA E202.55B	CFU/100mL	<10	0.376	—	—
7	濁度	NIEA W219.52C	NTU	0.05	0~25	85~115	—
8	生化需氧量	NIEA W510.55B	mg/L	1.0	0~20	±30.5mg/L	—
9	懸浮固體	NIEA W210.58A	mg/L	1.25	0~20	—	—
10	總磷	NIEA W427.53B	mg/L	0.002	0~15	85~115	80~120
11	油脂	NIEA W506.21B	mg/L	1.0	—	—	—
12	鉛	NIEA W308.22B/ NIEA W311.52C	mg/L	0.0004	0~20	80~120	80~120
13	鎘	NIEA W308.22B/ NIEA W311.53C	mg/L	0.0002	0~20	80~120	80~120
14	鉻	NIEA W309.22A	mg/L	<0.0050	0~20	80~120	75~125
15	銅	NIEA W308.22B/ NIEA W311.53C	mg/L	0.0004	0~20	80~120	80~120
16	鋅	NIEA W308.22B/ NIEA W311.53C	mg/L	0.0015	0~20	80~120	80~120
17	鎳	NIEA W308.22B/ NIEA W311.53C	mg/L	0.0004	0~20	80~120	80~120
18	鎂	NIEA W311.53C	mg/L	0.303	0~20	80~120	80~120
19	汞	NIEA W330.52A	mg/L	0.0004	0~20	80~120	75~125

註：1.因 NIEA W306.52A 不適用於高鹽度水樣之直接測定，故需先以 NIEA W308.22B 做前處理降低鹽度後，再以 NIEA W311.53C 測定，檢測項目有鉛、鎘、銅、鋅及鎳。
2.大腸桿菌群重覆樣品為”對數差異值”，無單位。

河川水質部份：

序號	檢驗項目	檢 驗 方 法	單 位	偵測極限	重覆樣品差異百分比(±%)	查核樣品分析回收率(%)	樣品添加分析回收率(%)
1	pH	NIEA W424.52A	—	—	—	—	—
2	導電度	NIEA W203.51B	μmho/cm	—	—	—	—
3	溶氧量	NIEA W455.52C	mg/L	—	—	—	—
4	懸浮固體	NIEA W210.58A	mg/L	1.25	0~20	—	—
5	硝酸鹽氮	NIEA W436.51C	mg/L	0.01	0~10	85~115	85~115
6	正磷酸鹽	NIEA W427.53B	mg/L	0.005	0~15	85~115	80~120
7	大腸桿菌群	NIEA E202.55B	CFU/100mL	<10	0.376	—	—
8	生化需氧量	NIEA W510.55B	mg/L	1.0	0~20	±30.5mg/L	—
9	化學需氧量	NIEA W517.52B	mg/L	2.8	0~20	85~115	—
10	油脂	NIEA W506.21B	mg/L	1.0	—	—	—
11	氨氮	NIEA W437.52C	mg/L	0.01	0~15	85~115	85~115
12	鎳	NIEA W311.53C	mg/L	0.004	0~20	80~120	80~120
13	鐵	NIEA W311.53C	mg/L	0.023	0~20	80~120	80~120
14	鋅	NIEA W311.53C	mg/L	0.008	0~20	80~120	80~120
15	鎘	NIEA W311.53C	mg/L	0.001	0~20	80~120	80~120
16	銅	NIEA W311.53C	mg/L	0.003	0~20	80~120	80~120
17	鉻	NIEA W311.53C	mg/L	0.003	0~20	80~120	80~120
18	汞	NIEA W330.52A	mg/L	0.0002	0~20	80~120	75~125
19	鹽度	NIEA W447.20C	psu	—	—	—	—
20	濁度	NIEA W219.52C	NTU	0.05	0~25	85~115	—
21	總磷	NIEA W427.53B	mg/L	0.003	0~15	85~115	80~120

註：大腸桿菌群重覆樣品為”對數差異值”，無單位。

地下水部份：

序號	檢驗項目	檢 驗 方 法	單 位	偵測極限	重覆樣品差異百分比(±%)	查核樣品分析回收率(%)	添加樣品分析回收率(%)
1	pH	NIEA W424.52A	—	—	—	—	—
2	水溫	NIEA W217.51A	℃	—	—	—	—
3	導電度	NIEA W203.51B	μmho/cm	—	—	—	—
4	濁度	NIEA W219.52C	NTU	0.05	0~25	85~115	—
5	氯鹽	NIEA W415.52B	mg/L	0.04	0~20	85~115	80~120
6	硫酸鹽	NIEA W415.52B	mg/L	0.04	0~20	85~115	80~120
7	懸浮固體	NIEA W210.58A	mg/L	1.25	0~20	—	—
8	生化需氧量	NIEA W510.55B	mg/L	1.0	0~20	±30.5mg/L	—
9	總有機碳	NIEA W532.52C	mg/L	0.1	0~15	85~115	75~125
10	化學需氧量	NIEA W515.54A	mg/L	2.2	0~20	85~115	—
11	氨氮	NIEA W437.52C	mg/L	0.01	0~15	85~115	85~115
12	硫化物	NIEA W433.52A	mg/L	0.01	0~20	80~120	75~125
13	總硬度	NIEA W208.51A	mg/L	1.5	0~15	85~115	80~120
14	鐵	NIEA W311.53C	mg/L	0.026	0~20	80~120	80~120
15	錳	NIEA W311.53C	mg/L	0.004	0~20	80~120	80~120
16	鎳	NIEA W311.53C	mg/L	0.004	0~20	80~120	80~120
17	鉛	NIEA W311.53C	mg/L	0.004	0~20	80~120	80~120
18	鎘	NIEA W311.53C	mg/L	0.001	0~20	80~120	80~120
19	鉻	NIEA W311.53C	mg/L	0.003	0~20	80~120	80~120
20	銅	NIEA W311.53C	mg/L	0.003	0~20	80~120	80~120
21	鋅	NIEA W311.53C	mg/L	0.008	0~20	80~120	80~120
22	砷	NIEA W434.54B	mg/L	0.0004	0~15	85~115	80~120
23	汞	NIEA W330.52A	mg/L	0.0002	0~20	80~120	75~125

廠區水質部份：

序號	檢驗項目	檢 驗 方 法	單 位	偵測極限	重覆樣品差異百分比(±%)	查核樣品分析回收率(%)	添加樣品分析回收率(%)
1	pH	NIEA W424.52A	—	—	—	—	—
2	導電度	NIEA W203.51B	μmho/cm	—	—	—	—
3	真色色度	NIEA W223.52B	—	25	0~20	80~120	—
4	生化需氧量	NIEA W510.55B	mg/L	1.0	0~20	±30.5mg/L	—
5	懸浮固體	NIEA W210.58A	mg/L	1.25	0~20	—	—
6	化學需氧量	NIEA W517.52B	mg/L	3.0	0~20	85~115	—
7	油脂	NIEA W506.21B	mg/L	1.0	—	—	—
8	氨氮	NI EA W437.52C	mg/L	0.01	0~15	85~115	85~115
9	水量	NIEA W022.51C/ NIEA W020.51C	m^3/sec	—	—	—	—

(4)海域生態監測

①水樣之接收

採樣人員除立即分析部份必需現場分析之項目後，樣品應立即冷藏，並送回實驗室交由樣品管理員點收。樣品管理員應檢視樣品標識是否清楚，是否依規定保存及密封，所使用之容器是否正確等加以詳實記錄。如樣品之收集方式均符合規定，樣品管理員即予以簽收，同時記載簽收日期及時間，並請送樣員簽名以示負責。如部份樣品之採集方式未依規定進行，應請採樣小組重行採樣，如重行採樣有所困難則應於備註欄加以說明，並立即呈報實驗室主管進行補救措施。完成上述工作後，樣品管理員立即通知各項目之檢驗人員進行檢驗。檢驗人員進行檢驗時均應記錄分析之時間，所使用之體積、樣品編號及分析項目等資料，以便作為日後品保追蹤上之依據。

②水樣之保存與銷毀

當樣品接受與登錄工作完成後，樣品管理員則按樣品性質及檢驗項目的不同，分別保存。樣品經分析後保存 2 個月後銷毀，並將資料登錄於銷毀記錄表中。

③浮游植物

項　　目	說　　明
取樣方式	依 0,3,底層分層採樣(採樣深度係依照水質調查深度)
標本處理方式	以 1%中性福馬林溶液或 Lugol's 溶液保存
鑑定標準	依分類圖鑑所訂分類標準表

資料管制方式說明：

1.所有資料依分類表排列，可儘量避免人為錯誤發生。
2.所有資料單項分別計算後，並就總計資料加以核對，以防單項資料過多，而有漏列或漏計發生。
3.就主要單項種類所佔比例及出現量的值，加以核對是否符合常態數值，若有非常態數值現象出現，則追查原始資料是否有記錄錯誤，或數值筆誤，或單項數值植入錯誤等人為錯誤發生，若有則加以更正。
4.所有上述驗証皆經 2 人的查驗結果。

④浮游動物

項　　目	說　　明
取樣方式	水平及垂直採集
標本處理方式	以 5%中性福馬林溶液保存
鑑定標準	依 CSK(Current Study on Kuroshio)分類標準表

資料管制方式說明：

1.所有資料依 CSK 分類表排列，可儘量避免人為錯誤發生。
2.所有資料單項分別計算後，並就總計資料加以核對，以防單項資料過多，而有漏列或漏計發生。
3.就主要單項種類所佔比例及出現量的值，加以核對是否符合常態數值，若有非常態數值現象出現，則追查原始資料是否有記錄錯誤，或數值筆誤，或單項數值植入錯誤等人為錯誤發生，若有則加以更正。
4.所有上述驗証皆經 2 人的查驗結果。

⑤魚卵及仔稚魚

項　　目	說　　明
取樣方式	以 Norpac 網或仔稚魚網具表層水平採集
標本處理方式	5%中性福馬林溶液保存
鑑定標準	依仔稚魚分類圖鑑所訂分類標準表

資料管制方式說明：

A.各次分類種類均依同一鑑定標準，及相同之鑑定圖鑑，重要種類必要時並加以照相，所有標本並予留存。
B.依單一種類數值的出現情形，是否為常態數值，若非常態則再行檢驗原始登錄資料是否有誤或誤列情形，以減少人為錯誤。
C.所有資料報表，均經過 2 次核對驗証。

⑥底棲生物

項　　目	說　　明
取樣方式	潮間帶測站利用 0.5m×0.5m 之方框採樣；海域測站則利用矩形拖曳式底棲生物採樣器(規格為 45cm 長×18cm 高)採樣
標本處理方式	5%中性福馬林溶液保存
鑑定標準	依分類圖鑑所訂分類標準表

資料管制方式說明：

1.各次分類種類均依同一鑑定標準，及相同之鑑定圖鑑，重要種類並加以照相，所有標本並予留存。
2.所有資料依分類表排列，避免人為誤植錯誤發生。
3.依單一種類數值的出現情形，是否為常態數值，若非常態則再行檢驗原始登錄資料是否有誤或誤列情形，以減少人為錯誤。
4.所有資料報表，均經過 2 次核對驗証。

3.儀器維修校正項目及頻率

各類監測所使用主要儀器設備之維修校正項目及頻率說明如下：

(1)空氣品質監測

儀器名稱	校正項目	校正頻率	校正方式	校正執行單位
稀釋氣體校正儀	流量追溯校正查驗 臭氧濃度校正查驗	每年1次	外部定期校正或內部定期校正	儀器商或新美檢驗科技有限公司
氮氧化物分析儀 一氧化碳分析儀 碳氫化合物分析儀	零點及全幅單點查驗(Zero-Span)	每工作日	內部例行校正	新美檢驗科技有限公司
	檢量線中點濃度查核	每工作日前後	內部例行校正	新美檢驗科技有限公司
	檢量線製作(多點校正)	每6個月1次	內部定期校正	新美檢驗科技有限公司
	流量校正查驗	每工作日 每6個月1次	內部定期校正	新美檢驗科技有限公司
氮氧化物分析儀	GPT轉換效率校驗	每6個月1次	內部定期校正	新美檢驗科技有限公司
高量採樣器	流量單點校正查驗	每次採樣前、後	內部例行校正	新美檢驗科技有限公司
	流量多點校正	每3個月1次	內部定期校正	新美檢驗科技有限公司
小孔流量校正器	流量追溯校正	每年1次	委託外部定期校正	環保署南區品保中心或流量校正實驗室

(1)空氣品質監測（續）

儀器名稱	校正項目	校正頻率	校正方式	校正執行單位
風速風向計	風速風向計比對校正	每6個月1次	內部定期校正	新美檢驗科技有限公司
	風洞測試追溯校正	每2年1次	委託外部定期校正	中央氣象局氣象儀器檢校中心
溫溼度感應器	溫溼度感應器比對校正	每6個月1次	內部定期校正	新美檢驗科技有限公司
	比較校正法追溯校正	每2年1次	委託外部定期校正	中央氣象局氣象儀器檢校中心
計時器	查對	每年	24 小時誤差不得超過2min	新美檢驗科技有限公司

(2)噪音/振動監測

儀器名稱	校正項目	校正頻率	校正方式	校正執行單位
噪音計	1000Hz音壓校正(儀器外部校正)	每工作批次前、後	內部例行校正	新美檢驗科技有限公司
	噪音計檢定(度量衡儀器型式認證)	每2年一次(委託外部檢定)	委託外部定期檢定	新美檢驗科技有限公司
聲音校正器(含活塞式聲音校正器及電子式聲音校正器)	1000Hz，94dB(A權衡) 追溯校正	每年1次	委託外部定期校正	認證之校正機構
	250Hz，114dB(C權衡) 追溯校正		委託外部定期校正	
	125Hz，94dB(C權衡)追溯校正		委託外部定期校正	
振動計	振動計內部31.5Hz正弦波發振器電訊查校	每工作批次前、後	內部例行校正	新美檢驗科技有限公司
	振動計外部振源校正	每工作批次前、後	內部例行校正	新美檢驗科技有限公司
	振動計追溯校正	每2年1次	委託外部定期校正	工研院量測中心
振動校正器	6.3Hz，97dB追溯校正	每年1次	委託外部定期校正	工研院量測中心

(3)河川水質/廠區水質/地下水/海水水質監測

儀器/設備	校正項目	頻　率	校　正　動　作
pH 計	校正：準確度	每三個月	溫度探棒進行校正(同工作溫度計之校正方式)
		使用前後	先以第一種標準緩衝溶液 pH7 校正，再以第二種標準緩衝溶液 pH4 或 10 校正其斜率。使用後以涵蓋兩種標準緩衝液範圍內測定偏移，零點電位與斜率需落在允收標準。
	維護：清潔	使用前後	清洗玻璃電極
溶氧計	校正：準確度	使用前	單點檢查
	校正：準確度		電極檢查
	確認：大氣壓力值		與標準大氣壓力計比對
	校正：飽和溶氧值		使用飽和水蒸氣空氣進行滿點校正
	確認：零溶氧值	每月	以零溶氧溶液進行零點校正/確認
	確認：準確度		以碘定量法測定溶氧之飽和曝氣水確認
	確認：溫度	每三個月	與標準溫度計比對
導電度計	校正：準確度	使用前	單點檢查(以 0.01N KCl 校正)
		每年	溫度探棒進行校正(同工作溫度計之校正方式)
		每年	全刻度檢查(0.1、0.01、0.001N)
	維護：清潔	使用前後	清洗電極
餘氯計	校正：準確度	使用前	2 種不同濃度市售標準溶液
		每年	與實驗室分光光度計進行比對
精密型天平	校正：準確度	每次稱量前	零點檢查(Zero check)
		每月	刻度校正(One point check)
		每半年	重複性校正(Repeatability check)
		每年	委由校正暨量測實驗室執行重複性與線性量測校正
	維護：乾燥、清潔、水平	每日	水平度，稱盤清理
		每月	稱盤內部清理
原子吸收光譜儀	校正：穩定度	使用前	以 As 或 Hg 元素之檢量線中點確認其訊號值
		每季	儀器以 5ppm Cu 標準溶液確認其吸光值
感應耦合電漿原子發射光譜儀	校正：穩定度	使用前	波長校正
			依各該廠牌建議之 Tuning solution 調校
			以濃度 10ppm Cu 及 Pb 標準溶液確認其訊號強度比值
分光光度計	校正：準確度、穩定度、再現性	使用前	檢量線製備(參考標準品)
		每三個月	波長準確度、吸光度、線性(Linearity)、迷光(Stray light)、樣品吸光槽配對(Matching of cells)之校正
		每年	請儀器廠商執行外部校正
	維護：清潔	使用前	清理槽內積垢
濁度計	校正：準確度	使用前	以標準品進行單點檢查
		每年	Formazin 標準品全刻度校正
無菌台	落菌量測試	每季	在 35±1℃下培養 48 小時，正常狀態下無任何菌落生長
	維護：清潔	每 400hrs	更換預濾網
		每 4000hrs	更換 HEPA 濾網

(4)海域生態監測

①環境因子

儀　　器	項　目	頻　　率
溶氧儀	零點校正	使用前，每季 1 次
酸鹼儀	零點校正	使用前
分析天平	零點校正	使用前，每月 1 次
其他儀器：包括水溫計、CTD 溫鹽儀、分光光譜儀等	零點校正	使用前

②生物因子

A.採樣網具的檢修：

a.使用前：均需先行檢視網身及採收器等有否破損，若有，則需予以適當修補或更換。檢視正常後，將網具裝入適當之袋中，以備運送。

b.使用後：使用之網具，於每次出海採樣使用後，清洗乾淨並陰乾後裝袋收藏，以防網具被蟲鼠損壞或不慎鉤破。

B.流量計檢修：

a.使用前：先以目視檢視流量計外部是否受擠壓、破損等，若正常，則再予以手動方式，測試流量計轉輪等內部功能是否能正常運轉及記錄轉數，若有疑問，則須立即更換。

b.使用後：返回實驗室後，須再予以泡入淡水清洗之，再如同上述之檢視方法，予以進行外部及功能檢查。

4.監測項目之檢測方法

(1)空氣品質監測

依據行政院環保署環境檢驗所公告之周界測定法則中，空氣中粒狀物檢測法-高量採樣法 95 年 11 月 1 日環署檢字第 0950086772 號、空氣中氮氧化物自動檢驗方法－化學發光法 96 年 4 月 3 日環署檢字第 0960023890A 號、空氣中一氧化碳自動檢驗方法-紅外線法 101 年 12

月 20 日環署檢字第 1010115438 號公告及非甲烷碳氫化合物-火焰游離偵測法。各空氣品質監測項目之監測方法與使用儀器說明如下：

監測項目		監測之方法與使用之監測儀器	儀器偵測極限
1.總懸浮微粒(TSP)		高量採樣法（NIEA A102.12A）； 高量採樣器	0.25 μg/m^3
2.氮氧化物(NOx)		氮氧化物分析儀自動檢驗法(NOx ANALYZER/NIEA A417.11C「化學發光法」)；氮氧化物分析儀	0.001ppm
3.非甲烷碳氫化合物(NMHC)		火焰離子燃燒檢知法（NIEA A740.10C），碳氫化合物分析儀	0.1ppm
4.一氧化碳(CO)		一氧化碳分析儀自動檢驗法(CO ANALYZER / NIEA A421.12C「紅外線法」）；一氧化碳分析儀	0.1ppm
5.懸浮微粒 PM_{10}		SIBATA MODEL BAM102S 懸浮微粒測定儀	-
6.氣象	風速、風向	風速風向計；YOUNG Model 05103	-
	溫度、濕度	溫溼度計；ROTRONIC MP 101A	-

(2)噪音/振動監測

噪音與振動之監測使用儀器及方法說明如下：

監測項目	監 測 方 法	使 用 設 備
噪音	環境噪音測量方法(NIEA P201.95C)	噪音計 (RION NL-18 、 NL-31 、 NL-32)
振動	環境振動測量方法(NIEA P204.90C)	振動計 (RION VM-52A、VM-53A)

(3)交通流量監測

主要參考「交通量工程師手冊」、「2011 年台灣地區公路容量手冊」之方法及準則進行交通運輸之相關各項監測工作。

①交通量：針於選定各道路之監測點以「電子攝影記錄方式」或「以人工現場計數方式」對監測道路，進行連續 24 小時（00：00~24：00）之交通量監測。有關以電子攝影記錄之交通量監測方式，將配

合人工觀看記錄之錄影帶方式統計各監測路段來向、去向之各小時的車種（機車、小型車、大型車、特種車）及其數量。

②道路服務水準：參考交通部運輸研究所之「2011 年台灣地區公路容量手冊」，計算不同類型之道路水準劃分。

⑷河川水質/廠區水質/地下水/海水水質監測

河川水質/廠區水質/地下水/海水水質檢測使用主要儀器設備及各監測項目分析方法說明如下：

①檢測使用之主要儀器設備

序號	分析項目	檢測主要儀器設備
1	水溫	攜帶式電子溫度計
2	pH	攜帶式電子 pH 計
3	導電度、鹽度	攜帶式電子導電度計/攜帶式電子鹽度計
4	溶氧量	攜帶式電子溶氧計
5	大腸桿菌群	高壓滅菌釜、恆溫培養箱
6	懸浮固體	過濾裝置、乾燥箱
7	氯鹽、硫酸鹽	離子層析儀
8	生化需氧量	恆溫培養箱、溶氧測定裝置
9	化學需氧量	迴流、加熱裝置
10	硝酸鹽、亞硝酸鹽	水浴鍋、分光光度計（UV：GBC 911）
11	總有機碳	總有機碳測定儀
12	氨氮	消化加溫器、蒸餾加熱裝置、分光光度計 （UV：GBC 911）
13	油脂	索氏萃取裝置、水浴鍋
14	鋅、鎘、鉻、鉛、銅、鎳、鐵、鎂、錳	萃取裝置設備、原子吸收光譜儀（AA：PE 2380） / 感應耦合電漿原子發射光譜儀（ICP：JY 50P）
15	砷	原子吸收光譜儀附砷測定裝置 （AA：PE 2380 / MHS-10）
16	汞	原子吸收光譜儀附汞測定裝置 （AA：PE 2380 / MHS-10）
17	餘氯	攜帶式分光光度計
18	真色色度	分光光度計（UV：GBC 911）
19	濁度	濁度計
20	總磷、正磷酸鹽	分光光度計
21	硫化物	分光光度計
22	總硬度	自動滴定管校

②水質分析方法

分析方法主要依據行政院環保署所公告之方法，各監測項目之方法說明詳前第 2 點水質分析品保目標表中之分析方法。

⑸海域生態監測

①環境因子

分析項目	檢 測 方 法	偵測極限	重複分析(%)	添加回收率(%)
亞硝酸鹽	NIEA W436.51C	0.42 μg/L	1.49	
硝酸鹽	NIEA W436.51C	0.7 μg/L	1.68	
總氮	NIEA W423.52C	0.01mg/L	4.71	106.5
總磷	NIEA W444.51C	0.007mg/L	2.06	100.1

A.硝酸鹽與亞硝酸鹽（NIEA W436.51C）

水樣中之硝酸鹽氮（NO_3^-N）流經已銅化之顆粒狀鎘金屬管柱（Copperized cadmium granules column)，被定量地還原成亞硝酸鹽氮（NO_2^-N），此亞硝酸鹽氮加上原水樣中之亞硝酸鹽氮，其總量被磺胺（Sulfanilamide）偶氮化後，接著和 N-1-萘基乙烯二氨二鹽酸鹽（N-(1-naphthyl) ethylenediamine dihydrochloride, NED）偶合形成水溶性紫紅色之染料(dye)化合物，此紫紅色物質於 540nm 波長量測其波峰吸收值並定量水樣中硝酸鹽氮加亞硝酸鹽氮濃度之總量。硝酸鹽氮加亞硝酸鹽氮濃度之總和亦稱之為總氧化氮（Total oxidized nitrogen, TON）。

若移除流動注入分析（Flow injection analysis, FIA）設備組裝架構中之顆粒狀鎘金屬管柱則可單獨分析亞硝酸鹽氮之濃度，所以總氧化氮（TON）與亞硝酸鹽氮之濃度可於同一組水樣中檢測得知。在此種 FIA 設備組裝架構下，總氧化氮濃度扣除亞硝酸鹽氮濃度可得水樣中之硝酸鹽氮濃度。

B.磷酸鹽（NIEA W443.51C）

水樣中正磷酸鹽與鉬酸銨（Ammonium molybdate）和酒石酸銻鉀（Antimony potassium tartrate）在酸性條件下反應成錯合物，接著此錯合物被維生素丙溶液（Ascorbic acid solution）還原為另1個藍色高吸光度之產物，藉由量測 880nm 波峰之吸光值，以定量水樣中正磷酸鹽之含量。

C.矽酸鹽（NIEA W450.50B）

水樣經過濾後，矽酸鹽於酸性溶液下與鉬酸鹽反應生成黃色之矽鉬黃雜多酸（Heteropoly acid），以分光光度計於 410 nm 波長處測其吸光度而定量水中矽酸鹽濃度。若水樣中矽酸鹽含量較低，可加入還原試劑 1-胺基-2 萘酚-4 磺酸將黃色之矽鉬黃雜多酸還原成感度較佳之藍色矽鉬藍雜多酸（Heteropoly blue），以分光光度計於 815nm 或 650nm 波長處測其吸光度而定量水中矽酸鹽濃度。本方法所檢測之矽酸鹽的濃度皆以二氧化矽（SiO_2）表示之。

D.總磷（NIEA W444.51C）

水樣中之多磷酸鹽（Polyphosphate）及有機磷分別經硫酸及過氧焦硫酸鉀消化後皆被轉化成正磷酸鹽。將手動消化之消化液導入流動注入分析（Flow injection analysis, FIA）系統中，正磷酸鹽與鉬酸銨（Ammonium molybdate）和酒石酸銻鉀（Antimony potassium tartrate）在酸性條件下反應成錯合物。接著此錯合物被維生素丙溶液（Ascorbic acid solution）還原為另一個藍色高吸光度物質，於 880 nm 波長量測其波峰吸光值並定量水樣中之磷化物含量。

E.總氮（NIEA W423.52C）

水中總氮為硝酸鹽氮、亞硝酸鹽氮、凱氏氮（凱氏氮為氨氮與總有機氮之和）之總和，因此下列 3 種檢測分析結果之總和即為水中總氮含量：硝酸鹽氮及亞硝酸鹽氮以水中硝酸鹽氮及亞硝

酸鹽氮之鎘還原流動注入分析法（NIEA W436.50C）分析，凱氏氮以凱氏氮之消化與流動注入分析法－類靛酚法（NIEA W438.50C）分析。

F.葉綠素 *a*（NIEA E509.01C）

水樣經玻璃纖維濾紙過濾後，於 90%丙酮中以組織研磨器研磨萃取其中之葉綠素 *a*，再以藍光光源的螢光儀測得螢光值，最後依螢光值計算水樣中葉綠素 *a* 含量。

②生物因子

A.基礎生產力

利用 Niskin 採水瓶採集不同深度的海水（0m,3m,底層），裝入 1000mL 的塑膠瓶內，置放於裝有冷媒或冰塊之冰箱內冰藏，再攜回實驗室進行測定，以 C_{14} 為標定測定法或溶氧量測定法分析之。

B.植物性浮游生物（NIEA E505.50C）

潮間帶各測站係利用採水桶採集表層海水，海域測站則利用 Niskin 採水瓶採集不同深度（0m,3m,底層）的海水，裝入 1000mL 的塑膠瓶內，以 Lugol's solution 或 1%福馬林溶液下固定後攜回實驗室處理。在實驗室中，將水樣以 0.45μm 的薄膜過濾後，置於高倍光學顯微鏡下觀察，鑑定種類組成及計量細胞數，再換算成每 1 公升海水內的浮游植物細胞密度。

C.動物性浮游生物（NIEA E701.20C）

利用聯合國教科文組織（UNESCO）所定之北太平洋標準浮游生物網（NORPAC net,網目為 0.33mm×0.33mm,網身長 180cm,網口徑為 45cm），並於網口附流量計（Hydro-Bios,Model 438 110）測定並記錄轉數，並據以計算所過濾之水量，於網底掛上重錘後，

將網下放至海底上面約 3 公尺處，再往上慢速拉升至水面之採樣方式採集動物性浮游生物標本。

D.大型藻類

a.潮間帶海藻相調查

選擇大潮期間的最低潮位為起始點，向高潮位方向設置 4 條垂直之採樣穿越線，每間隔 10m。如遇測量地點凹凸不平，則平行向兩側延伸至適當位置，視現場地形而定。記錄每條穿越線沿線內之所有海藻種類，覆蓋率之估算以覆蓋百分比（%）表示。

b.亞潮帶海藻相調查

以水肺潛水進行調查，並以 10 公尺長的皮尺為取樣工具，在岩礁區平行等深線設置取樣橫截線，記錄橫截線上各種海藻及其覆蓋的比例，每一個地點重複取樣 4 次，以得到不同海藻的平均覆蓋率。覆蓋率之估算以覆蓋百分比（%）表示。

E.底棲無脊椎動物

a.岩礁環境之潮間帶：

選擇大潮期間的最低潮位為起始點，向高潮位方向設置 1 條橫截線（transect），每間隔 10m 以 50 公分×50 公分之鐵框採樣隨機選取 2 個樣品，計數樣區內之物種及其個體數。

b.亞潮帶：

依據底質而區分為沙底及岩礁兩種環境，分別採用不同採樣調查方式。在沙底質環境採用矩形底棲生物採樣器（Naturalist's anchor dredge，採樣器規格為 45cm 長×18cm 高，收集網網目 5 mm，以船尾拖網方式採樣。採樣器收集網外層並另行加裝一層帆布套，以防止收集網鉤住海底雜物或礁石而破

損）。採樣深度分別為 5m 及 10m，各採樣 2 次。拖曳時船速保持約 1 浬/小時，每次拖曳時間為 10 分鐘（NIEA E103.20C）。岩礁環境採用水肺潛水方式調查，調查地點為大礁南方及淺礁南方，深度為 5 m 及 10m，每站分別取樣 4 條橫截線，以直接計數或拍照紀錄橫截線內所出現之物種、數量及其覆蓋度。必要時，採集部份標本，進行種類鑑定（NIEA E104.20C）。

F.珊瑚（NIEA E104.20C）

調查區域位於大礁和淺礁南側，其中大礁南側位於核四廠進水口預定地前方；淺礁南側則位於排水口預定地附近。調查方法係使用 10m 長的橫截線為取樣工具，於 2 地點各隨機取樣 4 次。直接記錄橫截線上的珊瑚種類、數量及其覆蓋度。必要時，採集部份標本，進行種類鑑定。

G.魚類

a.仔稚魚及魚卵

利用附有流量計之浮游生物採集網或稚魚網於船尾，以水平方式拖網，或於船側以垂直方式採集表層之魚卵及仔稚魚標本。每一測站至少各拖曳 5~10 分鐘，所採集之標本均置於 5% 中性福馬林溶液中保存。於實驗室中，以肉眼或在立體解剖顯微鏡下。取出標本進行定性種類組成分析，並經過濾水量之換算後，進行定量密度分析。

b.成魚（NIEA E102.20C）

依規定之調查方式，以具有魚類專業之人員，以水肺潛水目視調查方式，進行澳底及鹽寮礁石區的魚類調查（NIEA E102.20C）。調查時均採同一組人員，依循同一路徑進行目視觀察，觀察及記錄依據標準是於自身左右各 5 公尺範圍內出現的魚類方被記錄。目視調查的同時，並輔以水下攝影方式，進行影像拍攝，作為必要之比對。

5.數據處理原則

⑴空氣品質監測之有效數據處理原則：

①粒狀污染物

採樣時間之誤差小於 13%，即將該日視為有效數據，計算方式如下：

$$113\% \geqq \text{完整性百分比} = \frac{|\text{採樣時間}|}{24\text{小時}} \geqq 87\%$$

②氣狀污染物

本檢驗室之空氣品質檢測進行過程中，由於現場監測時因供電系統不良或其他因素造成檢測數據異常（此一異常數據由稽核方式處理後予以捨棄），其可信數據於一小時內足 45 分鐘時，即為可使用之數據，每日數據完整性之百分比超過 87%時，則該日數據即為可使用數據，計算方式如下：

A.小時數據

$$\text{完整性百分比} = \frac{60\text{分鐘} - (\text{校正時間} + \text{停機時間} + \text{稽核捨棄時間})}{60\text{分鐘}} \geqq 75\%$$

B.每 1 日之數據

$$\text{完整性百分比} = \frac{24\text{小時} - \text{不完整之小時數}}{24\text{小時}} \geqq 87\%$$

上述為依據環保署空氣品質監測網之品質保證作業之品保作業規範為最低品保要求限值訂正之，且此品保規範經環檢所認可後實施，惟本季各監測項目之測值均可達有效數據達 100%，符合品保作業規範要求限值。

⑵噪音及振動之分析測值處理原則：

本監測計畫噪音執行之量測方法，係依據環保署公告之相關檢驗方法與驗算式來進行量測及數據後處理分析計算，處理原則如下：

均能音量(Leq)之計算：

$$Leq = 10\log\left[\frac{1}{T}\int_0^T\left(\frac{P^2}{Po^2}\right)dt\right]$$

$$= 10\log\left(\frac{1}{T}\sum_{i=1}^{n}10^{0.1L_{Ai}}\Delta ti\right)$$

T：總量測時間 P_o：基準音壓(20 μpa)P：測定時間之音壓

t：時間變數

i：若時間 T 內有 N 個噪音，第 i 個噪音所佔的時間分數為

$$\frac{\Delta ti}{T}$$

資料傳輸及數據處理:監測完畢確認資料儲存於記憶卡中無誤後，記憶卡經妥善之保護運送回公司，採樣人員需針對此次監測之數據進行監測數據之傳輸及處理，原則上盡可能由現場監測人員親自處理當次之監測數據，以避免監測數據與處理結果產生誤差，確認原始數據無誤後，依原始數據上之各項量測數據分別轉載至各類報告所需之表格，連同現場監測記錄送達檢驗室樣品管理員。

振動執行之量測方法，係依據環保署公告之相關檢驗方法與驗算式來進行量測及數據後處理分析計算。監測結果須經由「噪音振動資料處理工具程式軟體」進行數據資料處理後，轉存入記憶卡或磁片中，連同現場監測記錄送達檢驗室樣品管理員。振動之監測取樣時距均為 1 秒，每小時監測數據為 3,600 組，每小時完整性百分比需大於 90%，才能視為有效數據，每日數據完整性百分比須為 100%。

⑶水質之分析測值處理原則：

①樣品分析值為偵測極限 3 倍以下時，分析結果均僅以 1 位有效數字報告，其餘數據按有效數字之認定原則規定處理。

②有效數字處理原則：

A.有效數字乃由正確數字後加 1 位未確定數所組成。

B.有效數字相乘除之結果其有效數字以位數少的為準（倍數除外）。

C.有效數字相加減後其有效位數以正確數字加 1 位估計值為準。

D.經由吸光度換算的濃度，其有效位數以吸光度之有效位數為準。

E.分析結果若經由檢量線換算得知者，小於檢量線最低點時（不含零點），以小於最低點之濃度表示，若無吸光度則以 ND 表示，並註明其實驗室之方法偵測極限值。

表 1.2-1 核四施工環境監測 104 年第 2 季監測結果摘要表（續 1）

監測類別	監測項目	監測結果摘要說明	因應對策
河川水文監測	水位、河川斷面積、流速、流量及含砂量	・本季石碇溪及雙溪河河川水位介於0.14~1.67m及0.48~1.00m之間，本季測值介於歷年同季（石碇溪及雙溪河河川水位介於0.36~2.78m及0.20~4.02m）之間；本季石碇溪及雙溪河河川流量介於0.099~0.581cms及1.421~7.305cms之間，本季測值介於歷年同季（石碇溪及雙溪河河川流量介於0.064~17.116cms及0.145~270.736cms）；本季石碇溪及雙溪河河川平均流速介於0.056~0.789m/sec及0.188~1.097m/sec之間，本季測值介於歷年同季（石碇溪及雙溪河河川流速介於0.08~2.29m/sec及0.05~1.27m/sec）；本季石碇溪及雙溪河河川含砂量均介於8~64ppm之間，本季測值介於歷年同季（石碇溪及雙溪河河川含砂量介於0~288ppm及0~888ppm）之間。	—
河川水質監測	石碇溪及雙溪河之7處測站（河口除外）測定溶氧量、導電度、pH、生化需氧量、化學需氧量、大腸桿菌群、懸浮固體、油脂、氨氮、重金屬（銅、鐵、鋅、鎘、鉻、汞、鎳）、硝酸鹽氮、磷酸鹽等項。雙溪河、石碇溪及鹽寮溪等3處測定生化需氧量、大腸桿菌群、鹽度、濁度、溶氧、總磷、油脂及懸浮固體等測項	・本季4~6月石碇溪水質污染程度分析結果，除支流暗渠上游（沼澤區）5、6月屬輕度污染程度外，其餘各測站各測值均屬未(稍)受污染。另在雙溪河之貢寮國小及新社大橋測站部分，本季皆屬未(稍)受污染程度。	—
廠區水質監測	水量、導電度、pH、生化需氧量、懸浮固體、油脂、氨氮、真色色度及化學需氧量	・本季4~6月各測站各項水質均符合放流水標準。	—
地下水監測	地下水水位及地下水水質（pH、水溫、導電度、氯鹽、總硬度、鐵、錳、鉻、銅、鎘、鉛、汞、鋅、鎳、砷、硫酸鹽、硫化物、總有機碳、濁度、懸浮固體、BOD、COD、氨氮）及沿海監測井海水入侵監測分析	・本季氨氮（GM3-1監測井4~6月測值介於0.51~0.56 mg/L、GM7監測井6月測值為0.37mg/L、GM10監測井6月測值為0.28mg/L及GM14-1監測井4~6月測值介於0.31~0.42mg/L）、鐵（GM3-1監測井4~6月測值介於3.00~3.98mg/L）、錳（GM3-1監測井4~6月測值介於2.51~2.81mg/L）等3項測值有未符合第二類「地下水污染監測標準」之情形；各監測井均介於歷年範圍內（氨氮部分，歷年GM3-1監測井介於0.13~1.41mg/L、GM7監測井介於0.01~1.03mg/L、GM10監測井介於0.01~0.75 mg/L、GM14-1監測井介於0.02~0.74mg/L；鐵歷年GM3-1監測井介於低於偵測極限（ND<0.017mg/L）~12.0 mg/L、歷年錳GM3-1監測井介於低於偵測極限（ND<0.002mg/L）~6.12 mg/L。依據環保署於宜蘭沖積平原地下水監測，其氨氮、鐵、錳測值亦有長期偏高現象，核四廠址位於東北海岸最大的沖積平原，研判屬背景地質特性經由因素分析及群聚分析後研判，其監測井之水質係還原態地球化學反應所致。	GM3-1、GM7、GM10及GM14-1監測井於設井之初即有氨氮、鐵、錳測值偏高之情形，主要為受環境背景影響。

表 1.2-1 核四施工環境監測 104 年第 2 季監測結果摘要表（續 1）

監測類別	監測項目	監測結果摘要說明	因應對策
河川水文監測	水位、河川斷面積、流速、流量及含砂量	・本季石碇溪及雙溪河河川水位介於0.14~1.67m及0.48~1.00m之間，本季測值介於歷年同季（石碇溪及雙溪河河川水位介於0.36~2.78m及0.20~4.02m）之間；本季石碇溪及雙溪河河川流量介於0.099~0.581cms及1.421~7.305cms之間，本季測值介於歷年同季（石碇溪及雙溪河河川流量介於0.064~17.116cms及0.145~270.736cms）；本季石碇溪及雙溪河河川平均流速介於0.056~0.789m/sec及0.188~1.097m/sec之間，本季測值介於歷年同季（石碇溪及雙溪河河川流速介於0.08~2.29m/sec及0.05~1.27m/sec）；本季石碇溪及雙溪河河川含砂量均介於8~64ppm之間，本季測值介於歷年同季（石碇溪及雙溪河河川含砂量介於0~288ppm及0~888ppm）之間。	—
河川水質監測	石碇溪及雙溪河之7處測站（河口除外）測定溶氧量、導電度、pH、生化需氧量、化學需氧量、大腸桿菌群、懸浮固體、油脂、氨氮、重金屬（銅、鐵、鋅、鎘、鉻、汞、鎳）、硝酸鹽氮、磷酸鹽等項。雙溪河、石碇溪及鹽寮溪等3處測定生化需氧量、大腸桿菌群、鹽度、濁度、溶氧、總磷、油脂及懸浮固體等測項	・本季4~6月石碇溪水質污染程度分析結果，除支流暗渠上游（沼澤區）5、6月屬輕度污染程度外，其餘各測站各測值均屬未(稍)受污染。另在雙溪河之貢寮國小及新社大橋測站部分，本季皆屬未(稍)受污染程度。	—
廠區水質監測	水量、導電度、pH、生化需氧量、懸浮固體、油脂、氨氮、真色色度及化學需氧量	・本季4~6月各測站各項水質均符合放流水標準。	—
地下水監測	地下水水位及地下水水質（pH、水溫、導電度、氯鹽、總硬度、鐵、錳、鉻、銅、鎘、鉛、汞、鋅、鎳、砷、硫酸鹽、硫化物、總有機碳、濁度、懸浮固體、BOD、COD、氨氮）及沿海監測井海水入侵監測分析	・本季氨氮（GM3-1監測井4~6月測值介於0.51~0.56 mg/L、GM7監測井6月測值為0.37mg/L、GM10監測井6月測值為0.28mg/L及GM14-1監測井4~6月測值介於0.31~0.42mg/L）、鐵（GM3-1監測井4~6月測值介於3.00~3.98mg/L）、錳（GM3-1監測井4~6月測值介於2.51~2.81mg/L）等3項測值有未符合第二類「地下水污染監測標準」之情形；各監測井均介於歷年範圍內（氨氮部分，歷年GM3-1監測井介於0.13~1.41mg/L、GM7監測井介於0.01~1.03mg/L、GM10監測井介於0.01~0.75 mg/L、GM14-1監測井介於0.02~0.74mg/L；鐵歷年GM3-1監測井介於低於偵測極限（ND<0.017mg/L）~12.0 mg/L、歷年錳GM3-1監測井介於低於偵測極限（ND<0.002mg/L）~6.12 mg/L。依據環保署於宜蘭沖積平原地下水監測，其氨氮、鐵、錳測值亦有長期偏高現象，核四廠址位於東北海岸最大的沖積平原，研判屬背景地質特性經由因素分析及群聚分析後研判，其監測井之水質係還原態地球化學反應所致。	GM3-1、GM7、GM10及GM14-1監測井於設井之初即有氨氮、鐵、錳測值偏高之情形，主要為受環境背景影響。

表 1.2-1 核四施工環境監測 104 年第 2 季監測結果摘要表（續 2）

監測類別	監測項目	監測結果摘要說明	因應對策
河域生態監測	葉綠素*a*、浮游植物、附著藻類、浮游動物、水生昆蟲、魚類及無脊椎動物	・本季在石碇溪與雙溪葉綠素*a*各次調查含量介於0.02~0.11μg/L，附著藻類各次調查出現23~44種。浮游植物細胞數介於41,492~73,920cells/L。浮游動物個體量介於616~1,933ind./m^3。本季石碇溪測站較為優勢的水生昆蟲種類為吉田扁蜉蝣、吉本扁蜉蝣與雙棘四節蜉蝣；而雙溪測站較為優勢的水生昆蟲種類同樣為吉田扁蜉蝣、吉本扁蜉蝣與雙棘四節蜉蝣。魚種於石碇溪以大鱗鮻、黃鰭鯛、花身雞魚、尼羅口孵魚及台灣石魚賓 為主；而雙溪則以大鱗鮻、巴西珠母麗鯛、粗首馬口鱲及台灣石魚賓 為主。在本季甲殼類的調查中，石碇溪以雙齒近相手蟹、多齒新米蝦、南海沼蝦及日本沼蝦在數量上較為優勢；在雙溪則以粗糙沼蝦及雙齒近相手蟹在數量上最為優勢。在軟體動物方面，於石碇溪測站以小皇冠蜑螺及網蜷最為優勢，而雙溪則以長牡蠣與網蜷最為優勢。	—
海域水質監測	(1)海域4處測站：測定pH、溶氧量、生化需氧量、大腸桿菌群、懸浮固體、導電度、總磷、油脂、重金屬(鉛、鎘、銅、汞、鎂、鎳、鋅、鉻）、水溫、餘氯及濁度 (2)澳底漁港：測定鹽度、大腸桿菌群、生化需氧量、懸浮固體、濁度、溶氧量、總磷及油脂	・本季澳底漁港測站各測值均符合甲類海域環境分類及海洋環境品質標準；在臨近海域方面，本季各測值除6月大腸桿菌群1號測站表、底層（測值分別為3.1×10^3CFU/100mL、1.6×10^4FU/100Ml）及4號測站表、底層（測值分別為1.1×10^3CFU/100mL、6.1×10^4FU/100mL）有超出甲類海域海洋環境品質標準外，其餘各測站各測值均符合甲類海域海洋環境品質標準，由於核四海事工程海域施工項目已於94年7月22日竣工，本季監測各測值均屬環境背景值。	—
海域生態監測	(1)環境因子： 營養鹽（亞硝酸鹽、硝酸鹽、矽酸鹽、磷酸鹽、總磷、總氮、葉綠素*a*。 (2)生物因子： 基礎生產力、植物性及動物性浮游生物、大型藻類、底棲生物、珊瑚、魚類。	・本季各項海域環境因子之平值分別為硝酸鹽為10.83±2.57μg/L、亞硝酸鹽為2.59±0.60μg/L、磷酸鹽為<0.93μg/L、矽酸鹽為154.25±15.28μg/L，葉綠素*a*為0.18±0.07μg/L，總氮與總磷分別為0.03±0.03mg/L及、0.01± 0.005mg/L。整體而言，海域生態環境變動不大。 ・基礎生產力平均值為0.50±0.17μgC/L/hr。本季浮游植物表層0m、3m及底層分別以表層0m及底層水層的矽藻中的斯托根管藻，3m水層裡矽藻中的旋鏈角刺藻為較優勢種，平均豐度為29.1×10^3cells /L。浮游動物垂直分布之平均豐度為180×10^3ind./1,000m^3，水平分布則為88.2×10^3 ind./1,000m^3，物種大類組成以哲水蚤為優勢種。本季潮間帶沙底質記錄到1種底棲無脊椎動物，數量變動可能是底棲無脊椎動物空間分布不均或受到鹽寮沙質海岸環境變動劇烈及人為活動干擾過於頻繁所致。澳底及鹽寮潮間帶岩礁底棲無脊椎動物調查的的種類多樣性較歷年調查值明顯增加，此結果可能顯示環境逐漸好轉，然而種類組成仍以對環境耐受度較高的軟體動物為主要優勢性物種。亞潮帶調查結果顯示，沙質環境底棲無脊椎動物的種類組成仍以節肢動物及軟體動物為主，歷年來的物種歧異度及豐度值呈一長期衰退趨勢，顯示亞潮帶沙質環境可能逐漸惡化。	

表 1.2-1 核四施工環境監測 104 年第 2 季監測結果摘要表（續 3）

監測類別	監測項目	監測結果摘要說明	因應對策
海域生態監測（續）	(1)環境因子： 營養鹽（亞硝酸鹽、硝酸鹽、矽酸鹽、磷酸鹽、總磷、總氮、葉綠素*a*。 (2)生物因子： 基礎生產力、植物性及動物性浮游生物、大型藻類、底棲生物、珊瑚、魚類。	・亞潮帶岩礁區的種類組成與歷年調查結果相似，淺礁監測站的主要優勢物種為瘤菟葵；大礁監測站則以白尖紫叢海膽個體數量較豐，群聚結構皆在正常變動範圍，屬於正常之季節性變動範圍。魚卵平均密度為1,649個/1,000m^3，仔稚魚平均密度為263尾/1,000m^3。成魚在兩礁石區以隆頭魚科、雀鯛科、蝴蝶魚科及粗皮鯛科較多，並以霓虹雀鯛及斑鰭光鰓雀鯛較具優勢。魚類群聚的歧異指數為3.04。大型海藻潮間帶海藻種類數與覆蓋率，受季節性變動因素影響，較上季明顯減少，而亞潮帶水深3公尺處則以紅藻為主。水深5米以下亞潮帶大型藻類群聚亦以紅藻為主，大礁與淺礁均以貝狀耳殼藻及無節珊瑚藻為優勢藻種。覆蓋率大礁南側水深5m平均19.65%，水深10m平均18.58%。淺礁南側水深5m平均14.93%，水深10m平均36.6%。大礁及淺礁海域的珊瑚群聚仍以團塊形、板葉形及平鋪狀的石珊瑚類為主，珊瑚種類組成與歷年調查結果相似，以菊珊瑚及微孔珊瑚種類及群體數最多。群聚調查結果顯示，珊瑚群聚符合正常變動範圍，本季調查與歷年結果相較，珊瑚生長狀況已逐漸恢復，顯示該海域的珊瑚具有良好的抵抗力及回復能力。 ・本季(春季) 浮游植物細胞數含量、橈腳類比例、潮間帶岩礁及亞潮帶岩礁底棲無脊椎動物種類數、魚卵密度、仔稚魚密度、成魚種類數及歧異指數較較高或略高於去年同季；浮游動物含量中個體量及生物量、亞潮帶沙質底棲無脊椎動物種類數、潮間帶環境大型海藻種類數較去年同季低或略低，其餘生物因子變動不大，仍為一般沿近海域該季較常出現之現象。	—
漁業調查	(1)問卷調查分析 (2)漁獲實地調查分析	・各類作業漁法因季節性而異，於104年4~6月（農曆104/2/13~104/5/15）之漁業法以沿岸採捕、釣具漁業、燈火漁業（含火誘網及扒網漁業）及刺網漁業為主。在沿岸採捕業方面，本季涉水採捕方式之CPUE介7.48~8.54公斤/日/戶，IPUE介於1,571.63~1,791.96元/日/戶，本季潛水採捕方式之CPUE介20.90~35.27公斤/日/戶，IPUE介於8,452.14~9,235.48元/日/戶；在釣具漁業方面，本季CPUE介14.9~60.5公斤/日/戶，IPUE介於6,651~12,214元/日/戶；在火誘網漁業方面，本季CPUE介於80~1,852公斤/日/戶，IPUE介於11,179~ 20,527元/日/戶；在扒網漁業方面104年6月因配合漁業署實施禁漁區及禁漁期政策，扒網漁船無出海作業，在CPUE方面4、5月介於9,250~14,000公斤/日/戶，IPUE方面4、5月介於250,167~306,429元/日/戶；在刺網漁業方面，本季CPUE介於13.4~19.0公斤/日/戶，IPUE介於8,307~9,222元/日/戶。本季以釣具漁業4月份IPUE為歷年最高值，火誘網漁業6月CPUE為歷年最高值，刺網漁業5、6月IPUE均為歷年最高值，其餘各漁法之CPUE及IPUE均介於歷年範圍內。	—
海象調查	海域溫度與鹽度縱深剖面調查、漂流浮標追蹤調查、沿岸潮位及水溫調查。	・海域溫度屬季節性變化，本季各測站之表層水溫約在20.6℃~28.0℃之間，另因受氣溫影響，致上、下水層溫差較大，本季水深較深之測站有斜溫層出現，上下水溫差約在7.5℃以內；各測站之表層鹽度介於32.4PSU~34.6PSU之間，海水鹽度垂直變化在1.6PSU以內，此區域之水體混合狀況大致良好。 ・本季浮標流況大致上呈現漲潮西北流、退潮東南流之流況；浮標之平均流速則呈鹽寮灣內流速較鹽寮灣外流速為低的情形。	—

表 1.2-1 核四施工環境監測 104 年第 2 季監測結果摘要表（續 4）

監測類別	監測項目	監測結果摘要說明	因應對策
景觀與遊憩活動調查	(1)觀光點門票分析 (2)設置景觀點，定期拍照並進行自然完整性之評估	・本季（4~6月）鹽寮海濱公園遊客總人次在293~617人次/月之間，龍門公園、福隆海水浴場各月遊客總人次分別介於5,783~7,790人次/月、10,625~129,835人次/月之間，各測站本季與去年同季遊憩人數比較，本季鹽寮海濱公園及福隆海水浴場遊憩人數較去年同期互有增減，龍門公園遊憩人數均較去年同期增加。此3個遊憩區皆以夏季、天氣晴朗之假日或假期時遊客人數較多，故本區遊客數受季節性及天候、活動等影響，惟自95年6月雪山隧道通車後，近年各測站遊客數有減少之趨勢。 ・於各觀景點部份，第4、5號西向觀景點之景觀品質因廠區廠房共同通風塔及核島區廠房工程施工完成，略微影響，屬中度自然完整性程度，第7號觀景點因山坡上生水池工程施工開挖，視覺景觀品質受影響，屬中度自然完整性程度，惟目前皆已進行植生復育；各觀景點景觀品質與上季相近。目前隔離綠帶一期工程已完工俾有效改善台2省道沿線觀景點之視覺景觀。	於開挖坡面進行植生復育，且配合台2省道工程，沿台2省道施築高坡緩衝綠帶，以降低視覺衝擊。
海域漂砂	漂砂粒徑分析、漂砂方向	・就輸砂量而言，本季在近岸測站方面，進砂量差以以S1測站之進砂量最小，S2測站之進砂量最大；S1進砂速率在0.59~1.38cm^3/min之間，S2進砂速率在1.24~4.78cm^3/min之間，S3進砂速率在0.72~1.51 cm^3/min之間；在外海測站方面，進砂量S5測站大於S4，S4進砂速率在0.33~0.79 cm^3/min之間，S5進砂速率在0.52~1.51cm^3/min之間。 ・僅以漂砂八方位中優勢（最大捕砂體積量方向）方向而言，各捕砂器漂砂運動方向以垂直岸線為主，以向、離岸方向描述則漂砂向岸趨勢大於離岸趨勢。以和量計算方式考量各方位漂砂傳輸分量相消、疊加之影響，S1與S4 測站以約略垂直岸線向東南東與東北東方向離岸傳輸，S2、S3與S5測站則以向岸線之西北、西南與西南西方向向岸傳輸。	—
海岸地形	陸域地形、海域地形、雙溪河出海口淤砂監測	・自104年3月至104年6月第2季所調查的陸域地形整體趨勢，陸域砂量總體積變化較上季約增加43,524立方公尺，陸域整體平均高程約增加21cm；自103年6月以來，陸域砂量約增加94,555立方公尺，平均高程約增加45cm。自103年6月至104年6月以來經過颱風、東北季風與西南季風影響，陸域沙灘總量淤積情形明顯。 ・雙溪河口灘線本季（104年6月）與上季（104年3月）相較，河口沙嘴向西推移約55m，沙灘位置差異不大略往西推移，本季河道出海口於最低潮時之寬度約為35m，沙灘平均高程較上季增加，但面積縮減。自103年6月以來，經過颱風、東北季風與西南季風影響，河道與沙灘均有明顯之淤積情形。自97年9月以來，福隆沙灘雖已趨於動態平衡狀態，雙溪河沙嘴持續在西南與東北方向小幅擺盪，受颱風之影響，與季風之交替作用，沙灘與近岸海域侵淤變化表現相對較為明顯，而侵襲本區域之颱風對整體漂砂侵淤量則產生較大之變化趨勢。	—

表 1.3-1 核四施工環境監測 104 年第 2 季執行情形一覽表

調查監測類別	監測項目	監測地點	監測頻率	監測方法	執行單位	調查日期
氣象觀測	風速、風向、氣溫、垂直氣溫差（大氣穩定度）、露點溫度、相對濕度、日射量、紫外線輻射量	1.氣象低塔 2.氣象高塔	採連續自動觀測。	以氣象觀測儀器及資料轉換器(MTC)換算與數據化。	台電公司	104年4月1日~104年6月30日
空氣品質監測	總懸浮微粒(TSP)、懸浮微粒(PM_{10})、一氧化碳(CO)、氮氧化物(NO×)、二氧化氮(NO_2)、非甲烷碳氫化合物(NMHC)	1.定期監測 ● 貢寮國小 ● 福隆海水浴場 ● 川島養殖池 ● 石碇宮 ● 貢寮焚化廠入口旁民宅 2.自動連續監測 ● 澳底 ● 龍門	1.定期監測站每月進行連續3天（含假日）監測。 2.自動連續監測站採連續自動監測。	依據環保署公告之空氣檢測方法辦理，詳第1.5節。	1.新美檢驗科技有限公司 2.台電公司	1.定期監測： 104年4月1~12、17~20、23~26日 104年5月2~5、7~10、14~17、22~26日 104年6月13~23日 2.自動連續監測： 104年4月1日~104年6月30日
噪音與振動監測	噪音：Leq（包括：小時L_{eq}、$L_{日}$、$L_{晚}$、$L_{夜}$）、L_x、L_{max} 振動：L_{veq}（包括：$L_{V日}$、$L_{V夜}$）、L_{vx}、L_{vmax}	1.台2省道與102甲縣道交叉口 2.鹽寮海濱公園 3.福隆街上 4.過港部落 5.102縣道之新社橋附近	每個月進行2天，每天連續24小時（含假日）監測。	噪音：依據環保署公告之噪音量測方法進行24小時連續測定。 振動：採用相對人體感覺之振動位準方式監測。	新美檢驗科技有限公司	104年4月26、27日 104年5月15、16日 104年6月14、15、19、20日
交通流量監測	交通流量、車輛類型、施工人員、物料來源、輸送方式、吞吐量及路況	1.台2省道與102甲縣道交叉口 2.鹽寮海濱公園 3.福隆街上 4.過港部落 5.102縣道之新社橋附近	每月進行2天，每天連續24小時調查(配合噪音與振動監測同時進行）。	以人工計數或錄影方式記錄每小時車輛。	新美檢驗科技有限公司	104年4月26、27日 104年5月15、16日 104年6月14、15、19、20日

表 1.3-1 核四施工環境監測 104 年第 2 季執行情形一覽表（續 1）

調查監測類別	監測項目	監測地點	監測頻率	監測方法	執行單位	調查日期
河川水文監測	水位、河川斷面積、流速、流量及含砂量	1.石碇溪： ● 石碇溪1號測站（台電宿舍上游） ● 石碇溪2號測站（澳底二號橋附近） 2.雙溪河： ● 雙溪河1號測站(貢寮國小附近) ● 雙溪河2號測站(明燈橋下游約300公尺處)	1.河川水位採連續逐時自動觀測。 2.斷面積、流速與流量為每月1次，每年6月至11月間為每月2次。	1.水位以BDR320水壓式水位計監測。 2.河川斷面積以測深桿測得之水深推算。 3.含砂量以DH-48採樣器採集砂樣。 4.流速以PRICE式流速計觀測。	台電公司	104年4月1日~104年6月30日
河川水質監測	石碇溪及雙溪之7處測站（河口除外）測定溶氧量、導電度、pH、生化需氧量、化學需氧量、懸浮固體、油脂、氨氮、重金屬（銅、鐵、鋅、鎘、鉻、汞、鎳）、硝酸鹽氮、磷酸鹽及大腸桿菌群等項。雙溪、石碇溪及鹽寮溪等3處河口測定鹽度、大腸桿菌群、生化需氧量、懸浮固體、濁度、溶氧量、總磷及油脂。	1.石碇溪： ● 上游水文站 ● 石碇溪廠界 ● 澳底二號橋 ● 石碇溪河口 ● 澳底二號橋攔水堰上游 ● 支流暗渠上游(沼澤區) 2.雙溪河： ● 貢寮國小 ● 新社大橋 ● 雙溪河河口 3.鹽寮溪河口（88/10新增)	各測站每月進行1次採樣分析。	依據環保署公告之水質檢驗方法辦理，詳第1.5節。	台灣檢驗科技股份有限公司	104年4月13、15日 104年5月4、6日 104年6月12、17日
廠區水質監測	流量、導電度、pH、生化需氧量、懸浮固體、油脂、氨氮、真色色度、化學需氧量。	1.辦公區排水口（1） 2.辦公區排水口（2） 3.宿舍區排水口 4.2號排洪渠道 5.鹽寮一號橋排洪渠道出口	各測站每月進行1次採樣分析。	依據環保署公告之水質檢驗方法辦理，詳第1.5節。	台灣檢驗科技股份有限公司	104年4月13日 104年5月4日 104年6月12日

表 1.3-1 核四施工環境監測 104 年第 2 季執行情形一覽表（續 2）

調查監測類別	監測項目	監測地點	監測頻率	監測方法	執行單位	調查日期
地下水監測	地下水水位及地下水水質（水溫、pH、導電度、濁度、氯鹽、硫酸鹽、懸浮固體、BOD、總有機碳、COD、氨氮、硫化物、總硬度、鐵、錳、鉻、銅、鎘、鉛、汞、鋅、鎳、砷）及沿海監測井海水入侵監測分析	於核四廠址附近設置12口監測井	水位：自93年12月起，於地下水監測井內安裝水位自動監測儀器，記錄每小時之水位標高。 水質：為每月採樣分析1次。	1.以水位量測尺測出地下水位深度。 2.依據環保署公告之水質檢驗方法辦理，詳附錄Ⅱ。	台灣檢驗科技股份有限公司	1.水位：104年4月1日~104年6月30日(自93/9起於各監測井內安裝水位計連續監測） 2.水質： 104年4月14~17日 104年5月4、5、7、8、17日 104年6月8~11日
河域生態監測	葉綠素*a*、浮游植物、附著藻類、浮游動物、水生昆蟲、魚類及無脊椎動物	1.石碇溪： ● 上游水文站 ● 澳底二號橋 ● 石碇溪河口 2.雙溪河： ● 貢寮國小 ● 新社大橋 ● 雙溪河口	各測站每2個月進行1次採樣分析	附錄Ⅱ。	中華民國魚類學會	104年4月14、15日 104年6月11、17日
海域水質監測	1.海域4處測站：測定pH、溶氧量、生化需氧量、大腸桿菌群、懸浮固體、導電度、總磷、油脂、重金屬（鉛、鎘、銅、汞、鎂、鎳、鋅、鉻）、水溫、餘氯及濁度 2.澳底漁港：測定鹽度、大腸桿菌群、生化需氧量、懸浮固體、濁度、溶氧量、總磷及油脂	1號~4號監測站及澳底漁港（其中澳底漁港測站僅分析鹽度、大腸桿菌群、生化需氧量、懸浮固體、濁度、溶氧量、總磷及油脂等項）	各測站每月進行1次採樣分析。	依環保署公告之水質檢測方法辦理，詳第1.5節。	台灣檢驗科技股份有限公司	104年4月15日 104年5月6日 104年6月17日

表 1.3-1 核四施工環境監測 104 年第 4 季執行情形一覽表（續 3）

調查監測類別	監測項目	監測地點	監測頻率	監測方法	執行單位	調查日期
海域生態監測	1.環境因子：營養鹽（亞硝酸鹽、硝酸鹽、矽酸鹽、磷酸鹽）、總磷、總氮、葉綠素*a* 2.生物因子：基礎生產力、植物性及動物性浮游生物、大型藻類、底棲生物、珊瑚、魚類	除配合海域水質所設之4處監測站外，另於亞潮帶及外海設6處測站，共計10處監測站。	各測站每季進行1次調查分析。	詳1.5節及附錄II。	中華民國珊瑚礁學會	104年5月1、14、28、29日 104年6月3、17日
漁業調查	1.問卷調查分析 2.漁獲實地調查分析	調查範圍包括貢寮鄉沿海地區。	每月1次。	問卷調查及漁獲資料蒐集，詳附錄II。	海洋大學環境生物與漁業科學系	104年4月1日~104年6月30日（農曆2月13日~5月15日）
海象調查	海域溫度與鹽度縱深剖面調查、漂流浮標追蹤調查、沿岸潮位及水溫調查	固定潮位、水溫測站：進水口重件碼頭邊	1.漂流浮標追蹤及溫鹽剖面調查每月至少進行1次調查分析。 2.潮位、岸邊海溫採連續自動觀測。	1.海域溫度與鹽度縱深剖面調查以CTD進行調查。漂流浮標追蹤調查以雙葉浮標進行觀測，浮標流跡以GPS追蹤定位。 2.潮位、海溫調查以潮位及水溫計自動記錄。	台電公司委託中華民國溪流環境協會	1.海域溫度、鹽度及浮標漂流追蹤 104年4月15、16日 104年5月9、13日 104年6月8、9日 2.沿岸潮位及水溫：104年4月1日~104年6月30日
景觀與遊憩活動調查	1.觀光點門票分析 2.設置景觀點，定期拍照並進行自然完整性之評估	1.景觀品質： 核四廠址附近，選7個定點 2.遊憩： ● 鹽寮海濱公園 ● 福隆海水浴場 ● 龍門公園（即龍門渡假中心）	每月進行拍照比對。	1.景觀品質調查以照相記錄方式，藉由自然完整性評分方式進行評估。 2.遊憩以蒐集遊憩區門票資料進行分析。	美商傑明工程顧問股份有限公司台灣分公司	1.景觀品質 104年4月28日 104年5月22日 104年6月25日 2.遊憩活動：104年3月1日~104年6月30日
海域漂砂	漂砂粒徑分析、漂砂方向	自澳底漁港南側至福隆海水浴場附近之海域，設置5處捕砂器。	各測站每季調查1次。	將捕砂器放置於定點約1天，以各方向進砂量推估漂砂方向。	中山大學海洋環境學系	104年6月10、11日
海岸地形	陸域地形、海域地形、雙溪出海口淤砂監測分析	自澳底漁港南側至福隆海水浴場附近之海域，進行海域水深、陸域地形及雙溪出海口淤砂監測分析	海域地形、雙溪出海口淤砂監測每年調查2次，分別於颱風前、後各進行1次；陸域地形每年調查4次	控制點以GPS衛星定位系統得，水深測量採聲波測深。	中山大學海洋環境學系	104年6月10、11日

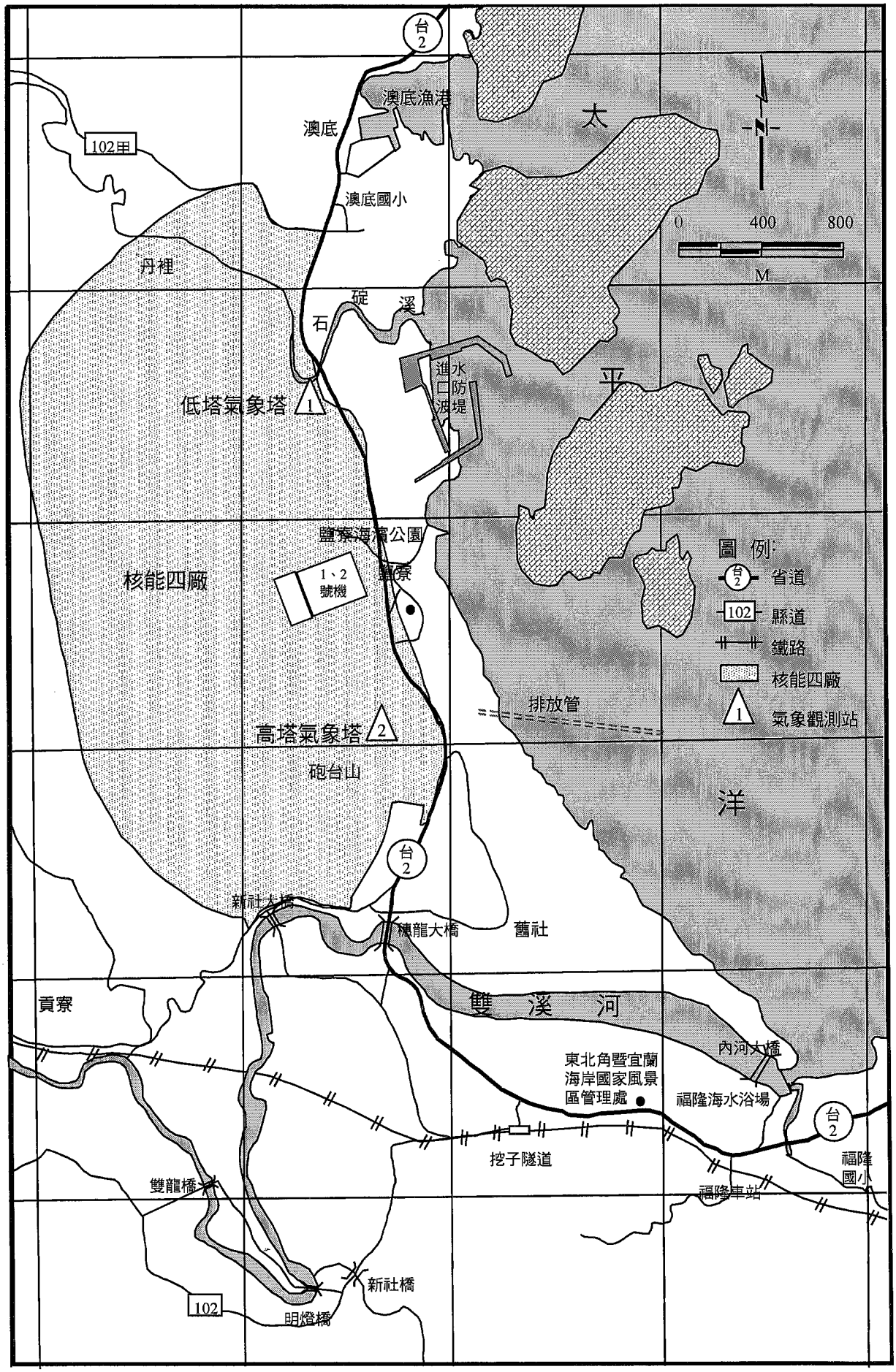

圖1.4-1 核四施工環境監測氣象觀測站位置圖

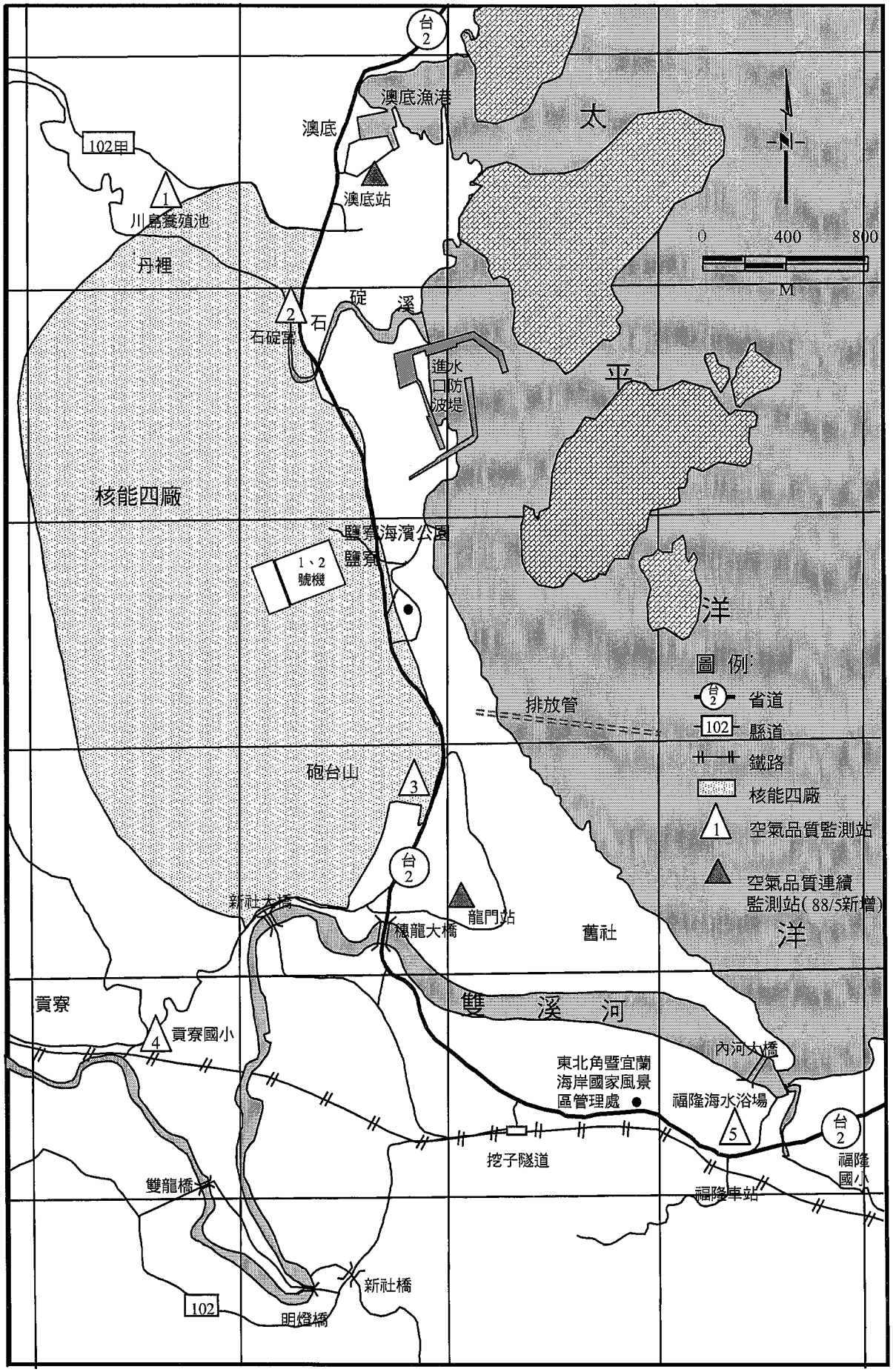

圖1.4-2 核四施工環境監測空氣品質監測站位置圖

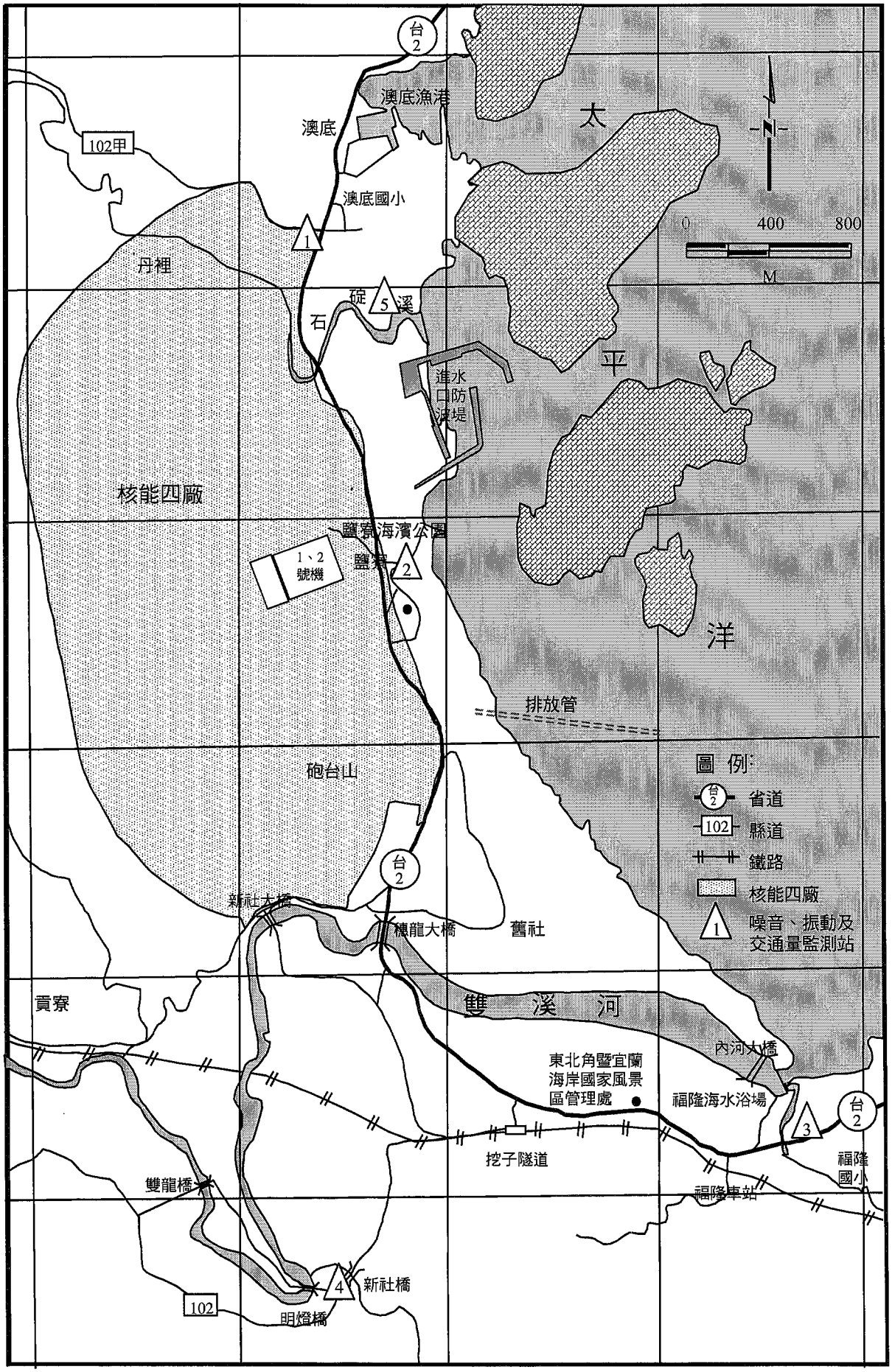

圖1.4-3 核四施工環境監測噪音與振動及交通流量監測站位置圖

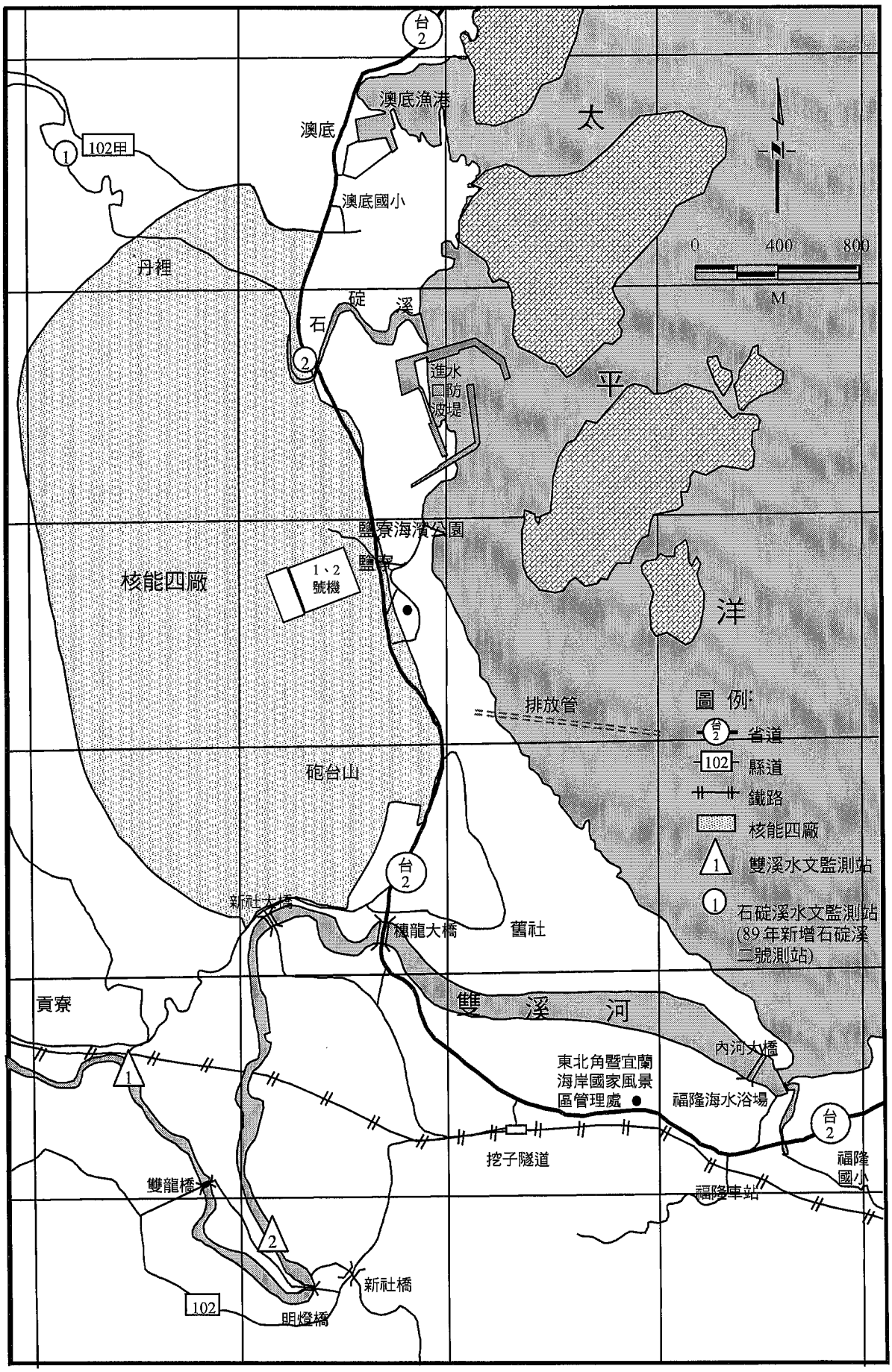

圖1.4-4 核四施工環境監測河川水文監測站位置圖

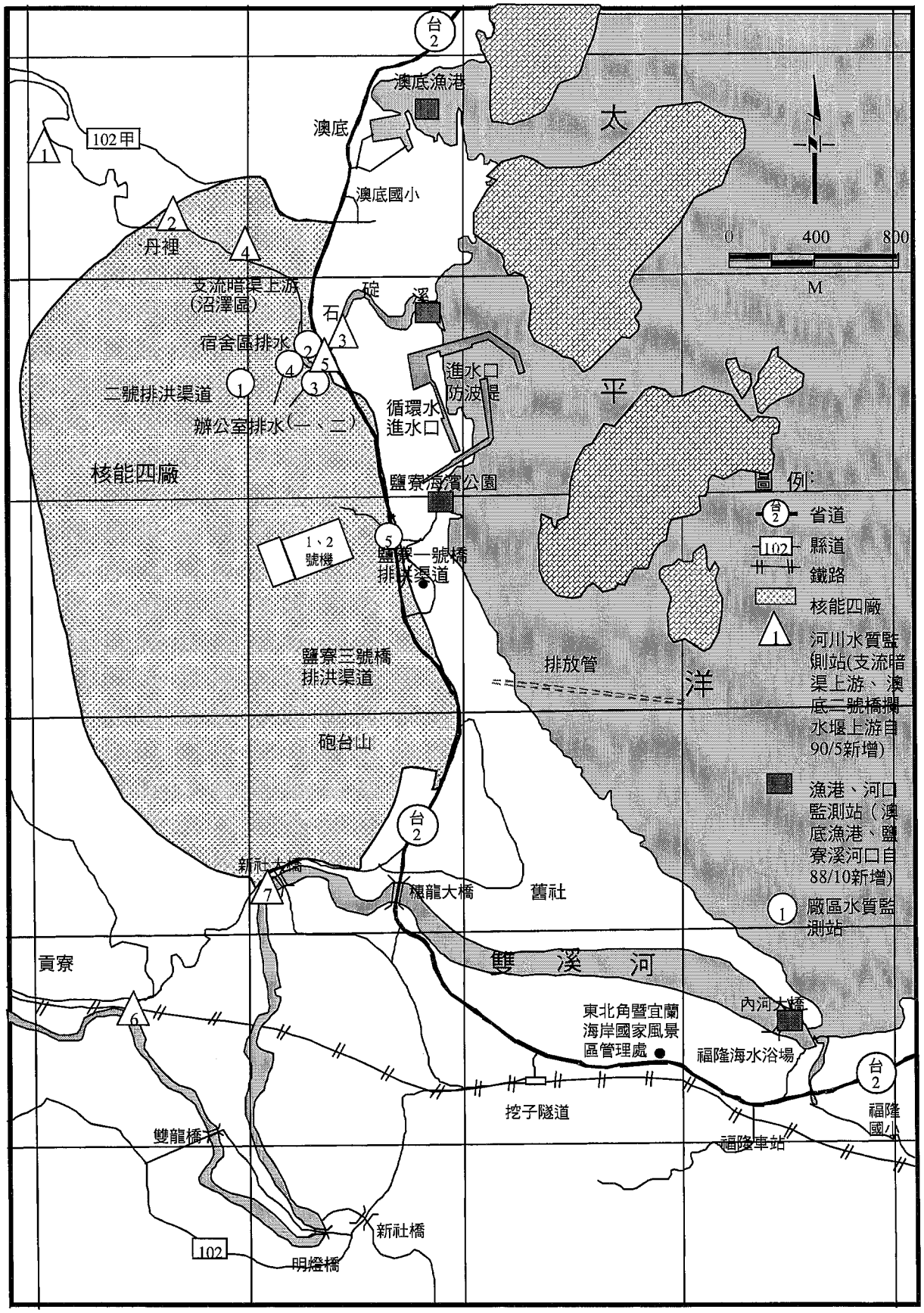

圖1.4-5 核四施工環境監測河川水質及廠區水質監測站位置圖

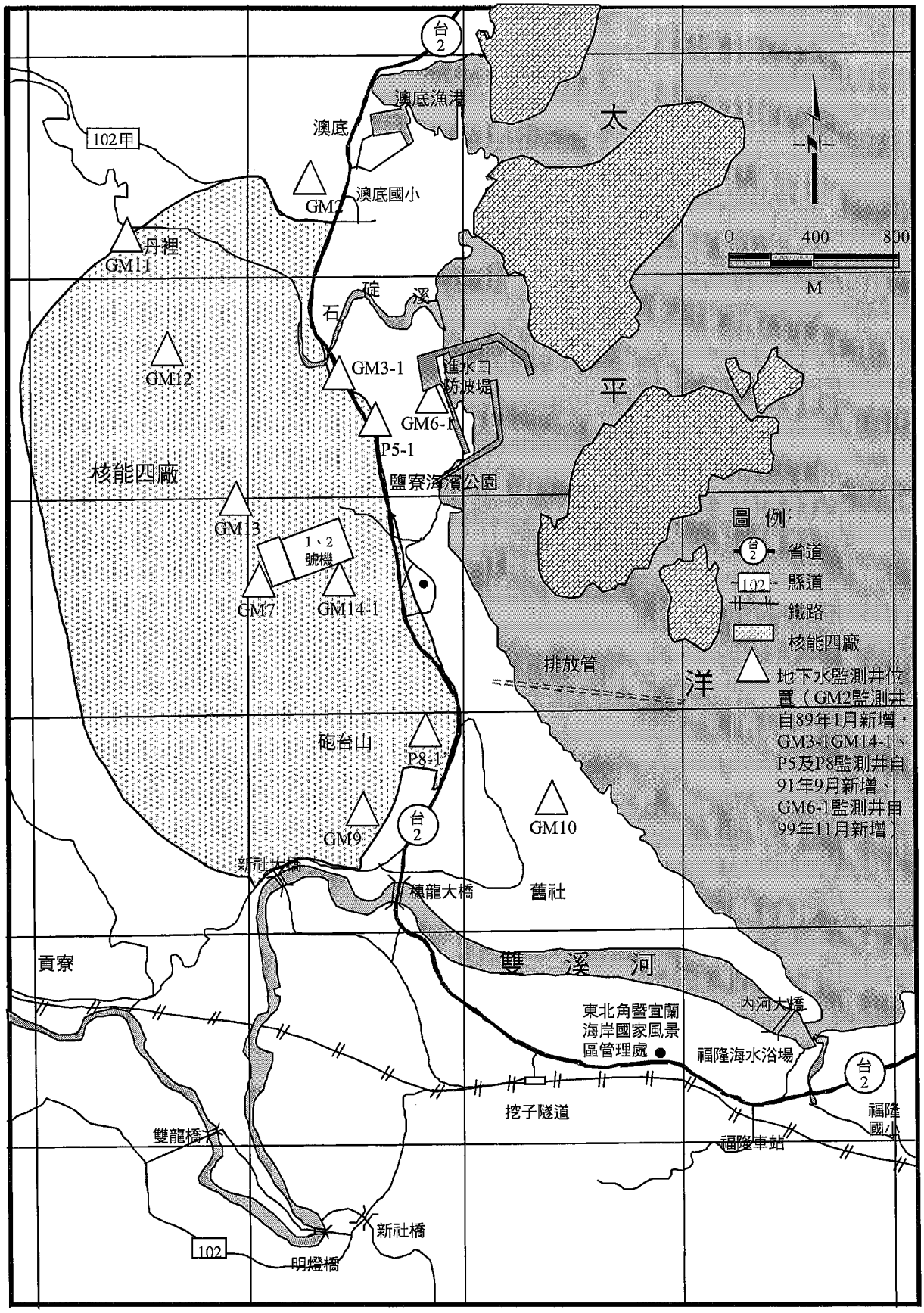

圖1.4-6 核四施工環境監測地下水監測站位置圖

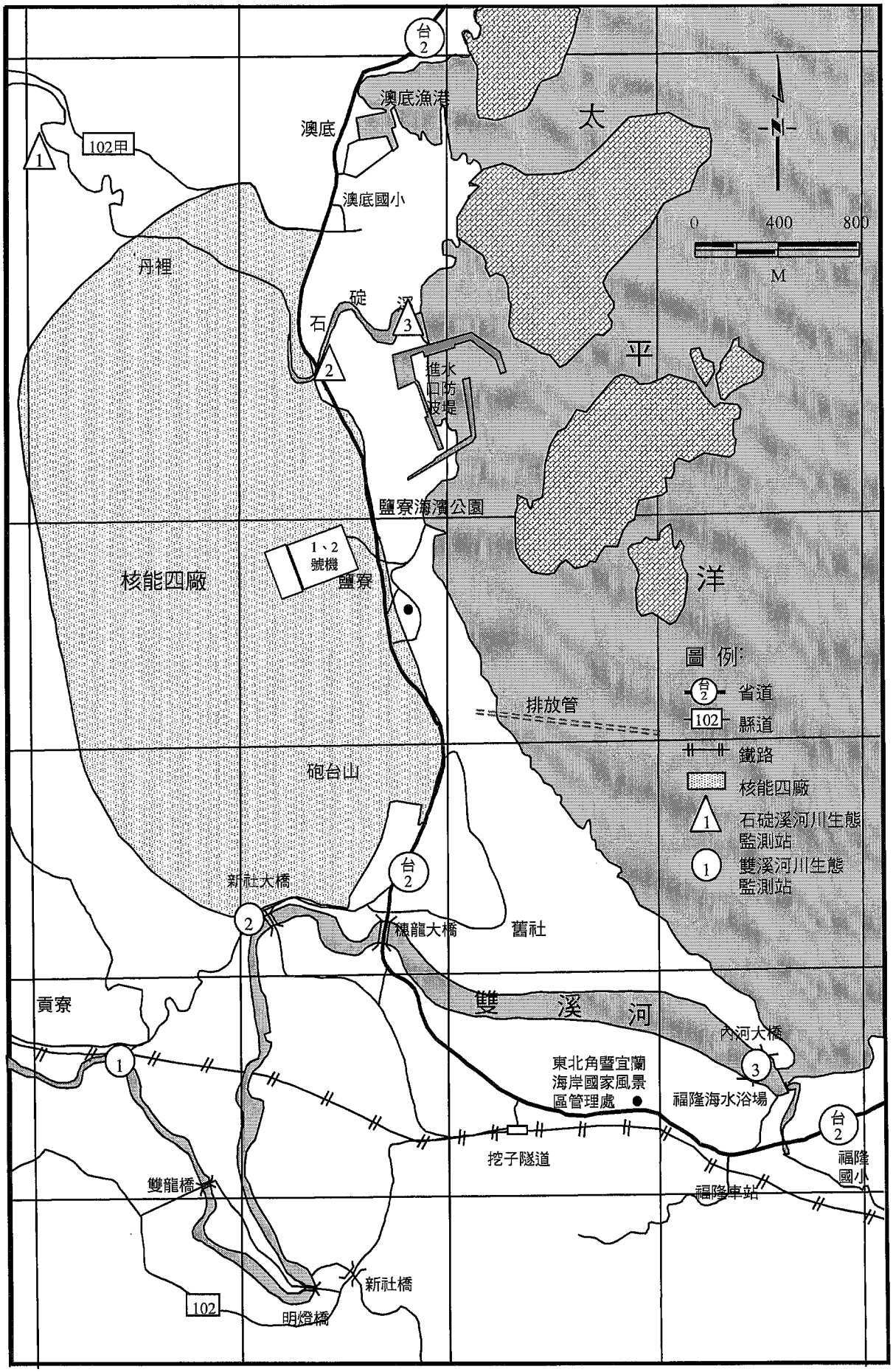

圖1.4-7 核四施工環境監測河域生態監測站位置圖

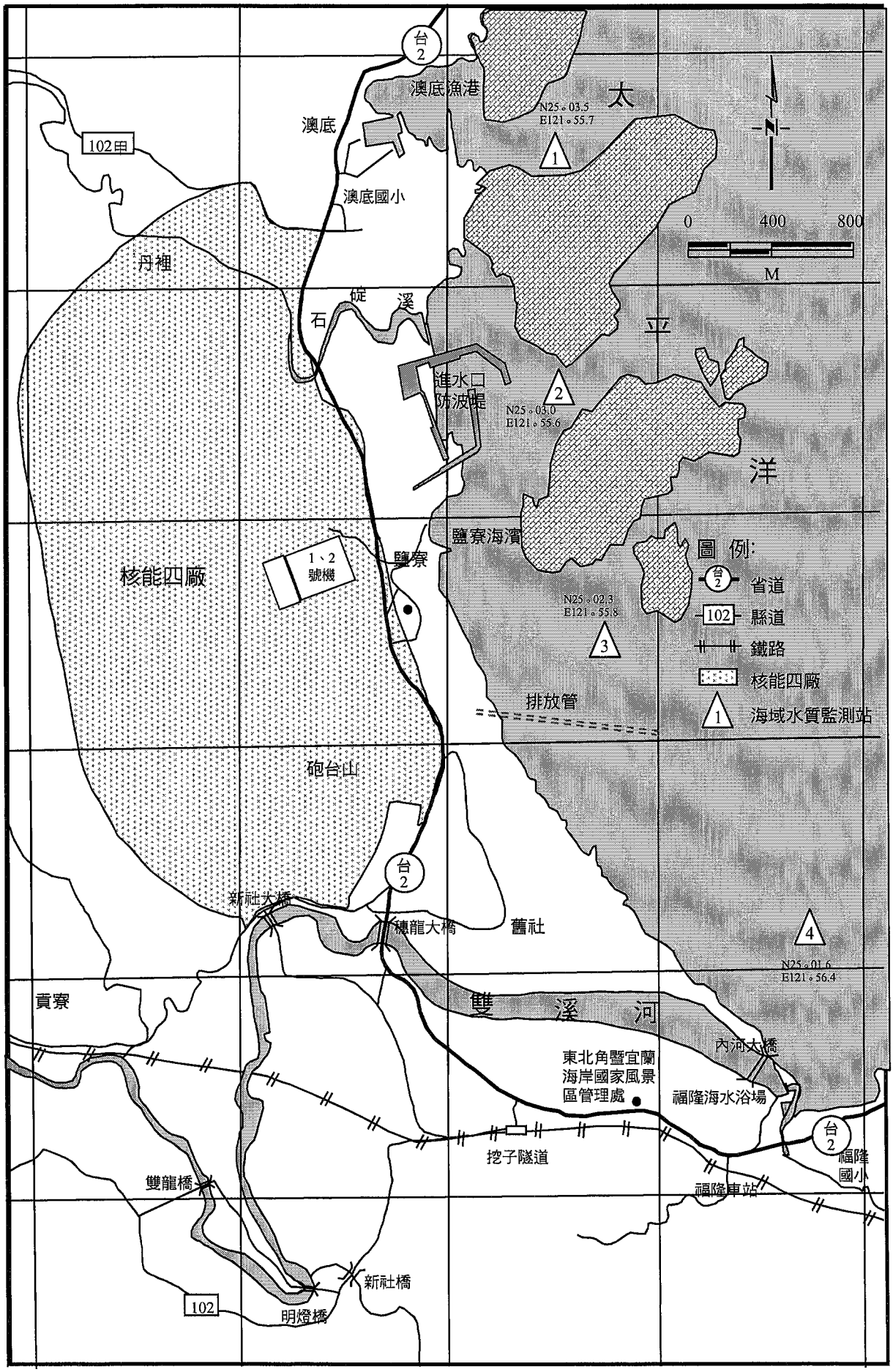

圖1.4-8 核四施工環境監測海域水質監測站位置圖

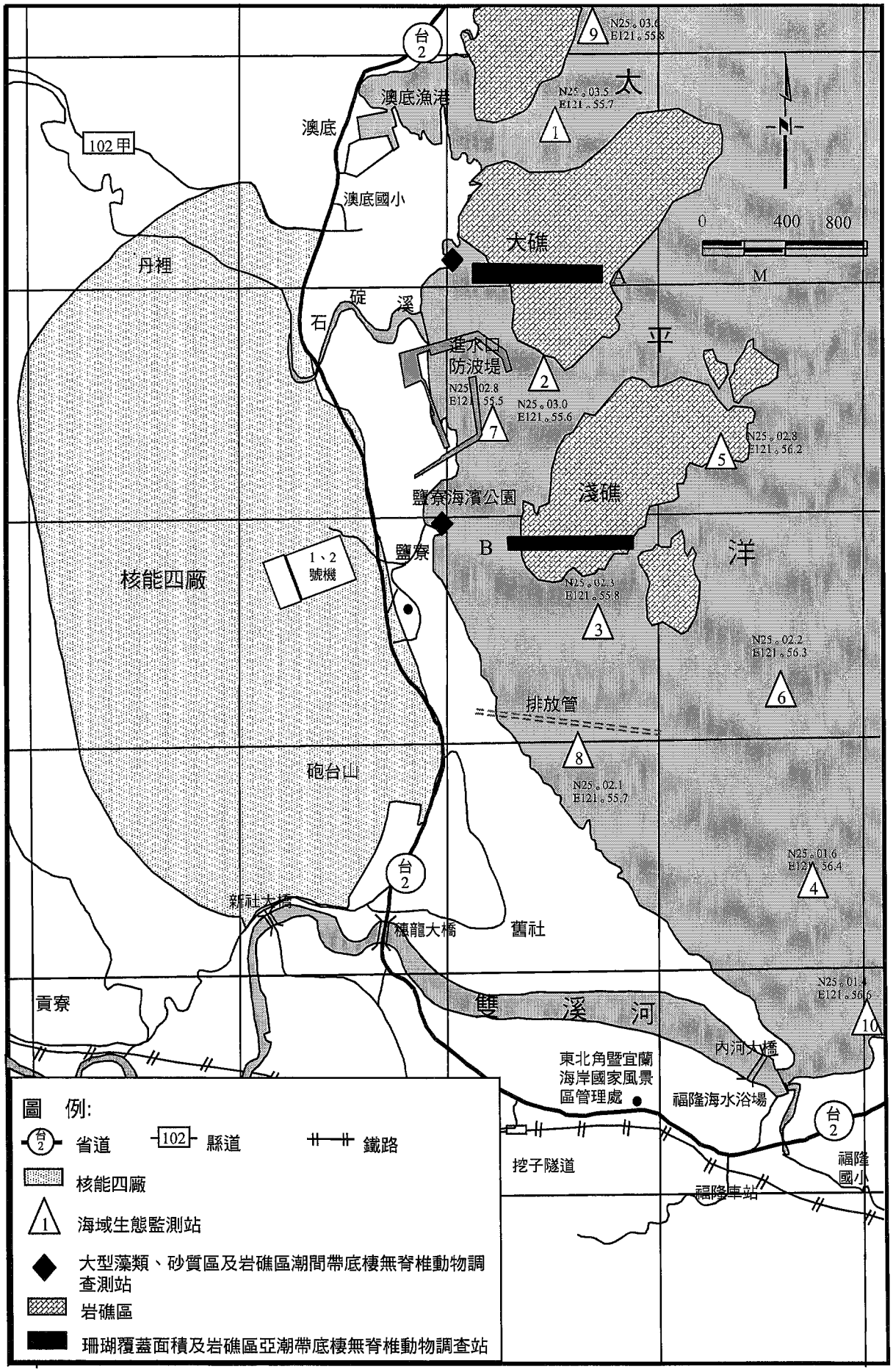

圖1.4-9 核四施工環境監測海域生態監測站位置圖

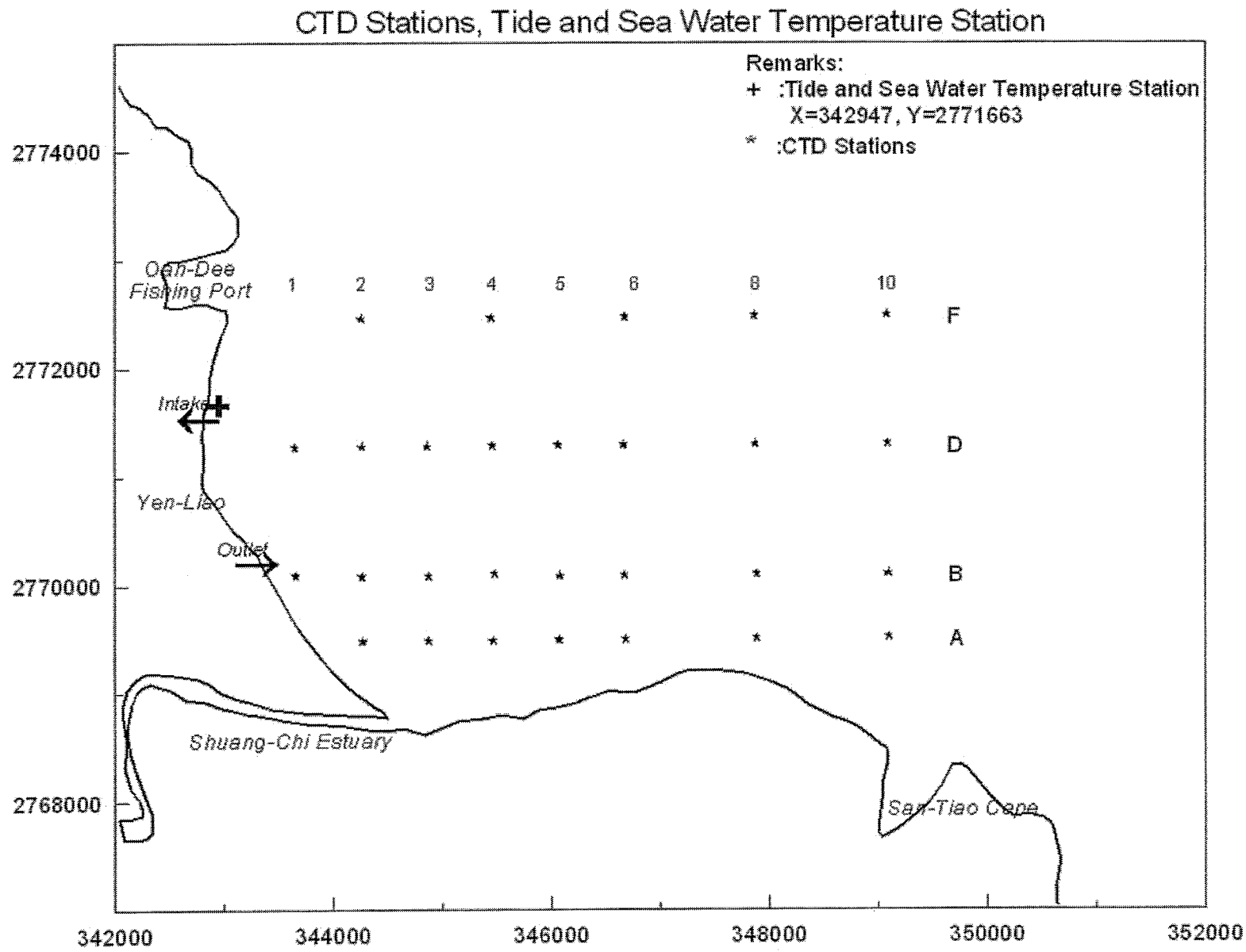

圖1.4-10 核四施工環境監測海象調查測站位置圖

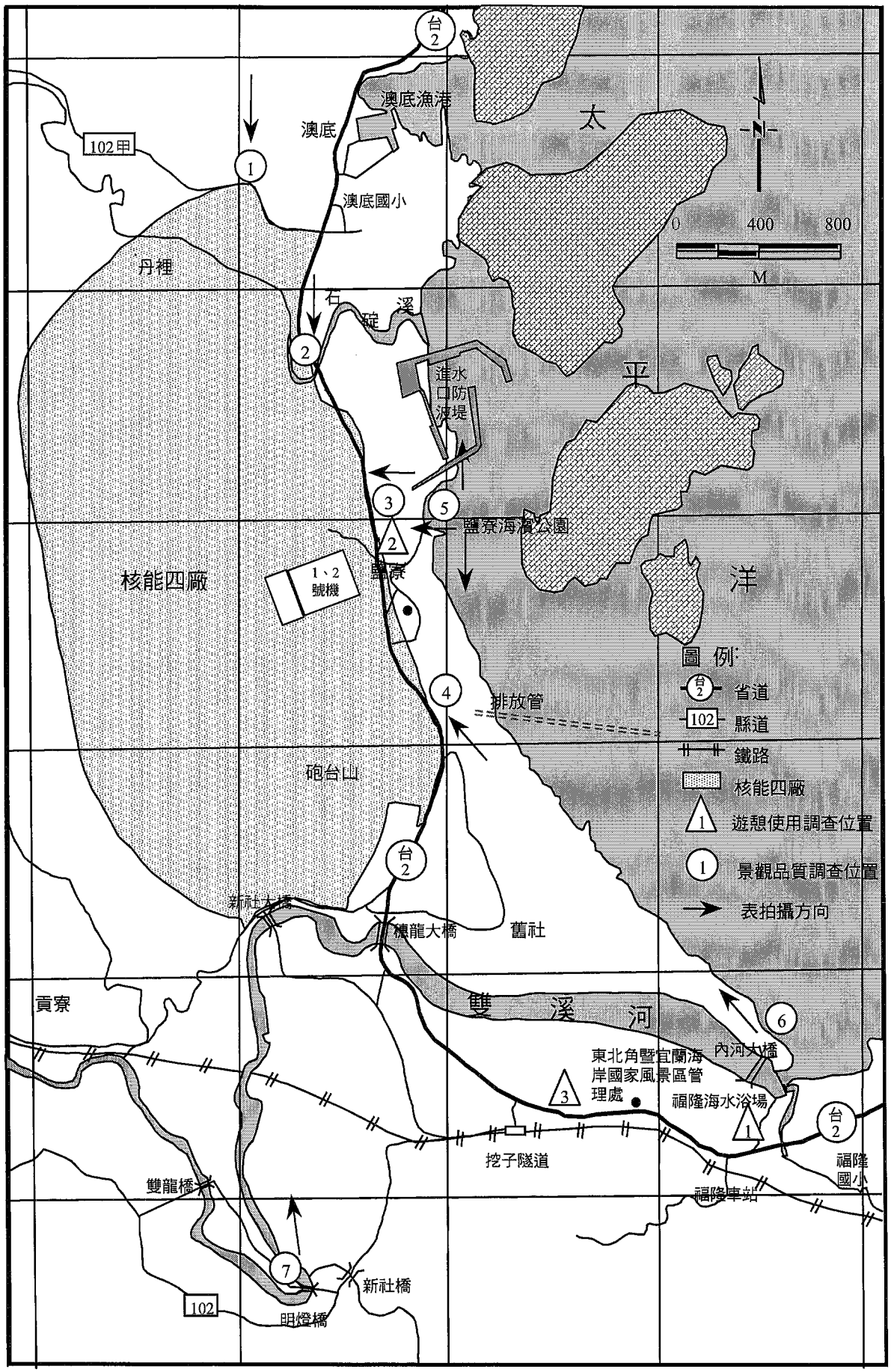

圖1.4-11 核四施工環境監測景觀環境品質及遊憩使用調查位置圖

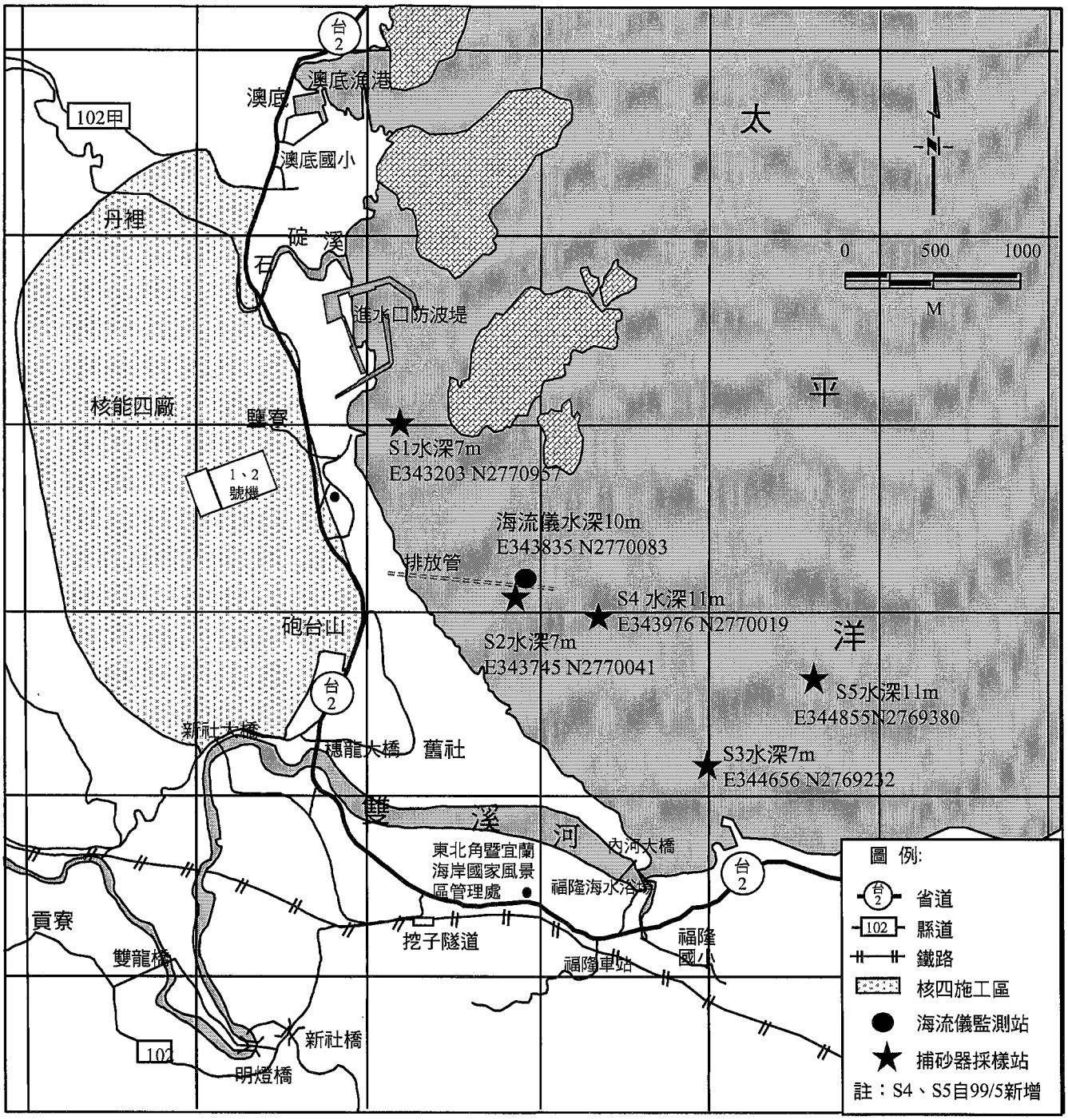

圖1.4-12 核四施工環境監測海域漂砂及海流監測位置圖

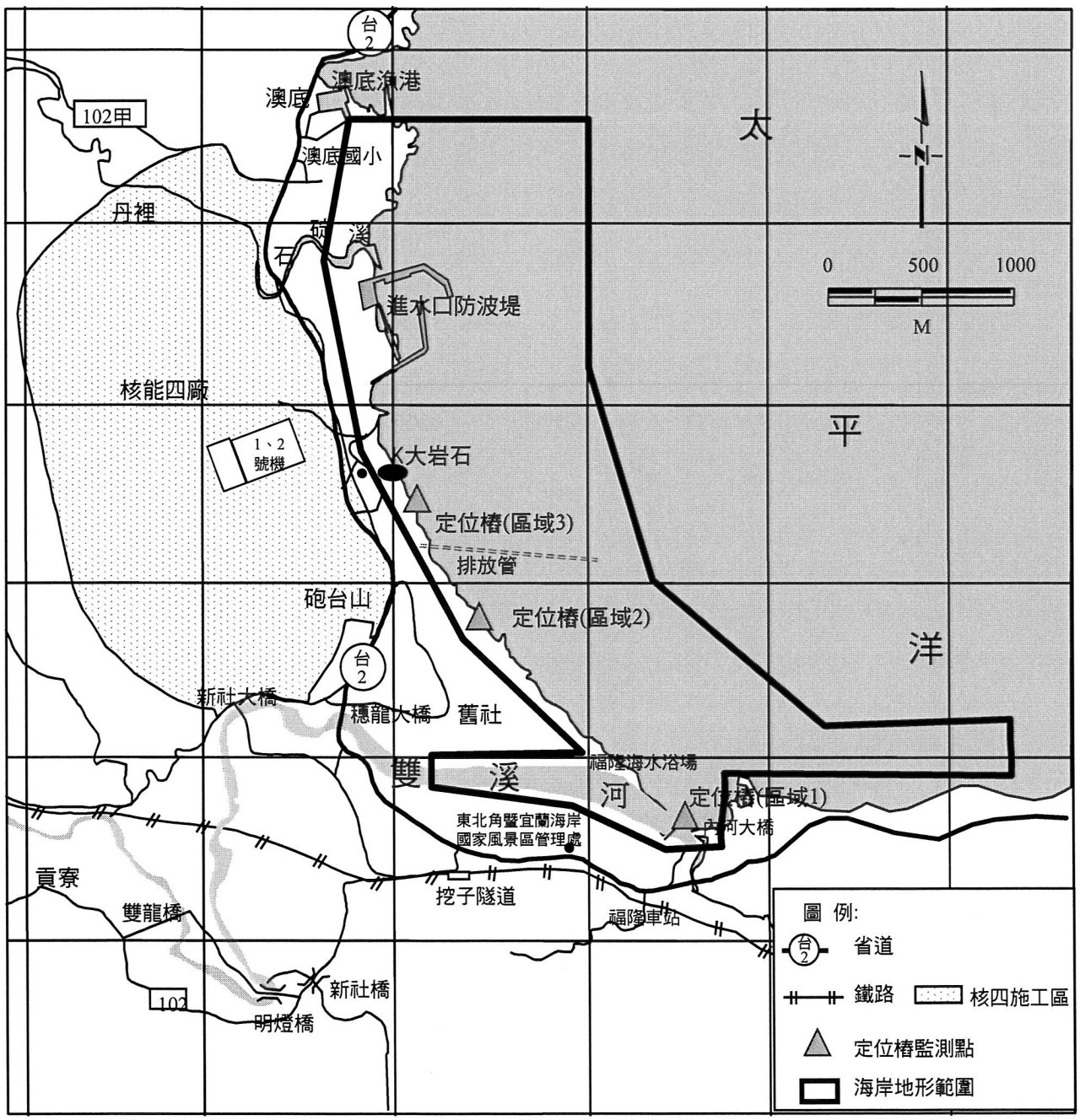

圖1.4-13 核四施工環境監測海岸地形調查範圍圖

照片 1.1-1　反應器廠房現況（ 104/6/25 ）

照片 1.1-2　廢料廠房現況（ 104/6/25 ）

照片 1.1-3　抽水機房現況（ 104/6/25 ）

照片 1.1-4　汽機廠房現況（ 104/6/25 ）

資料來源：台電公司

監測結果數據分析 2

台灣電力公司

核能四廠發電工程施工期間環境監測

104年第2季監測報告

氣象觀測

台灣電力公司

核能四廠發電工程施工期間環境監測

104年第2季監測報告

第二章　監測結果數據分析

本季環境調查監測工作係「核能四廠發電工程施工期間環境監測」（以下簡稱核四施工環境監測）104 年第 2 季（4~6 月）之監測作業，本季進行之監測項目包括：氣象觀測、空氣品質監測、噪音與振動監測、交通流量監測、河川水文監測、河川水質監測、廠區水質、地下水監測、河域生態監測、海域水質監測、海域生態監測、漁業調查、海象調查、景觀遊憩調查、海域漂砂調查及海岸地形調查等 16 項；各監測項目詳細之監測時程請參照第一章表 1.3-1 所示，其執行情形整理如照片 2-1 所示，以下茲就本季各項監測結果分析說明如后。

2.1 氣象觀測

1.風向與風速

針對高、低氣象塔之風向與風速均進行 2 種不同高度之觀測，氣象低塔之觀測高度分別為標高 63 公尺及標高 21 公尺，氣象高塔則分別為標高 93 公尺及標高 63 公尺。

本季 4~6 月氣象高塔、低塔之盛行風向與平均風速監測結果，經整理詳如表 2.1-1 所示，逐時風向與風速月報表則列於附錄Ⅳ.1-1~附錄Ⅳ.1-12，依觀測結果繪製之風花圖詳如圖 2.1-1~圖 2.1-3 所示，風速風向聯合頻率分佈則列於附錄Ⅳ.1-13~附錄Ⅳ.1-24，茲分別說明如后。

(1)氣象低塔

本季低塔 63 公尺及 21 公尺所觀測之風向及風速監測結果，經整理統計詳如表 2.1-1 及圖 2.1-1~圖 2.1-3 所示，本季低塔 63 公尺 4 月之盛行風向為東北風，5、6 月之盛行風向均為西風，4~6 月各月盛行風向所佔頻率分別為 14.72%、11.56%及 15.14%。低塔 21 公尺 4~6 月之

盛行風向均以西北西風為主，各月盛行風向所佔頻率分別為 16.81%、20.03%及 17.08%。

本季 4~6 月從氣象低塔觀測所得之平均風速，低塔 63 公尺分別為 2.6m/sec、1.4m/sec 及 1.0m/sec，而低塔 21 公尺分別為 2.0m/sec、1.4m/sec 及 1.4m/sec；由觀測結果可知，低塔 63 公尺與低塔 21 公尺之平均風速略有高低。

(2)氣象高塔

本季高塔 93 公尺及 63 公尺所觀測之風向及風速監測結果，經整理統計詳如表 2.1-1 及圖 2.1-1~圖 2.1-3 所示。本季高塔 93 公尺觀測結果，4~6 月之盛行風向分別以北北東風、南南東及西南風為主，各月所佔頻率分別為 14.44%、13.84%及 18.06%。高塔 63 公尺觀測結果，4、5、6 月之盛行風向分別為南南西風、北風及西南風為主，各月盛行風向所佔頻率分別為 13.33%、29.17%及 21.25%。

本季 4~6 月從氣象高塔觀測所得之平均風速，在高塔 93 公尺分別為 3.7m/sec、2.7m/sec 及 2.6m/sec，而高塔 63 公尺則分別為 2.5m/sec、1.8m/sec 及 1.8m/sec；由觀測結果可以看出，因高程之關係，高塔 93 公尺觀測所得之風速皆較高塔 63 公尺為高。

2.氣溫、露點溫度、相對濕度及雨量

氣溫與露點溫度與相對濕度係於氣象低塔附近之氣象觀測坪進行觀測，本季各月份逐日之平均氣溫、露點溫度、相對濕度及雨量，分別整理如表 2.1-2 至表 2.1-5 所示。本季 4~6 月之月平均氣溫分別為 21.1℃、24.5℃及 28.3℃，月平均露點溫度則分別為 19.6℃、23.7℃及 25.4℃；相對濕度則分別為 91.7%、96.1%及 85.3%；4~6 月各月累計雨量分別為 145.0mm、263.5mm 及 46.0mm。

3.大氣穩定度（以垂直溫差推算）

大氣穩定度通常係以 Pasquill 穩定度分類法予以分類，其分類基準包

括風向角標準差（動力因素）及垂直溫度梯度（熱力因素），詳見表 2.1-6 所示。依據本季氣象低塔（63 公尺與 21 公尺）及氣象高塔（93 公尺與 63 公尺）觀測之垂直溫差，再以 Pasquill 穩定度分類法計算其大氣穩定度機率分佈，結果詳如表 2.1-7 所示。

綜合本季低塔和高塔垂直溫差之觀測結果，大氣穩定度機率分佈多以 D 級（中性）、E 級(微穩定)之分佈機率為最高，低塔部分，4、5 月均以 D 級（中性）之分佈機率最高，6 月以 E 級（微穩定）之分佈機率最高，分別為 44.31%、43.51%、28.78%；高塔部分，4、5 月均以 E 級(微穩定)之分佈機率最高，6 月以 F 級（中程度穩定）之分佈機率，分別為 42.75%、67.21%、36.90%。

4.日射量及紫外線輻射量

日射量（全波段）及紫外線輻射量（波長介於 290nm~385nm）係於氣象低塔附近之氣象觀測坪進行觀測，本季各月份各時段之觀測結果整理如表 2.1-8 和表 2.1-9，本季 4~6 月日射量之日累積量月平均值分別為 294.4cal/cm^2、307.4cal/cm^2 及 482.1cal/cm^2，日累積量最大值發生於 6 月 17 日之 629.4cal/cm^2；而在紫外線輻射量方面，本季 4~6 月日累積量之月平均值分別為 15.312cal/cm^2、16.848cal/cm^2 及 25.087cal/cm^2，紫外線輻射量日累積最大值則發生於 6 月 17 日之 30.844cal/cm^2；最大日射強度及紫外線輻射強度多發生於上午 11 時至下午 2 時之間，晚間 8 時至翌日早上 5 時因無太陽照射，其日射量及紫外線輻射量均為 0.0cal/cm^2。

表2.1-1 核四施工環境監測風速與風向104年第2季觀測結果

類別	時間	平均風速(m/sec)	盛行風向	所佔百分比 (%)
低塔63公尺	104年4月	2.6	東北風	14.72
	103年4月	3.1	東北風	20.00
	歷年同期	3.3	南風	11.60
	104年5月	1.4	西風	11.56
	103年5月	2.1	南南西風	11.16
	歷年同期	3.0	南風	11.20
	104年6月	1.0	西風	15.14
	103年6月	2.4	東北東風	15.06
	歷年同期	2.8	南風	13.70
低塔21公尺	104年4月	2.0	西北西風	16.81
	103年4月	2.0	南風	12.78
	歷年同期	2.3	西北風	12.20
	104年5月	1.4	西北西風	20.03
	103年5月	1.4	西風	12.77
	歷年同期	2.1	西北風	13.20
	104年6月	1.4	西北西風	17.08
	103年6月	1.6	西風	13.25
	歷年同期	2.1	西北風	13.40
高塔93公尺	104年4月	3.7	北北東風	14.44
	103年4月	3.6	西南風	10.28
	歷年同期	3.9	北風	12.10
	104年5月	2.7	南南東風	13.84
	103年5月	2.6	西南西風	11.56
	歷年同期	3.6	南風	12.40
	104年6月	2.6	西南風	18.06
	103年6月	2.9	北北東風	15.42
	歷年同期	3.4	南風	14.50
高塔63公尺	104年4月	2.5	南南西風	13.33
	103年4月	2.4	西南風	13.47
	歷年同期	2.8	北北東風	11.40
	104年5月	1.8	北風	29.17
	103年5月	1.8	西南風	17.07
	歷年同期	2.6	西南風	12.00
	104年6月	1.8	西南風	21.25
	103年6月	2.0	西南風	15.97
	歷年同期	2.4	西南風	16.60

註：(1)歷年測值資料來源為台電電源開發處。
(2)低塔21公尺之歷年資料統計時間自民國69年10月至103年12月，其他之歷年資料統計時間自民國71年12月至103年12月。

表2.1-2 核四施工環境監測氣溫104年第2季觀測結果

日期 \ 月份	104年4月	104年5月	104年6月
1	25.4	23.0	26.8
2	24.7	25.3	27.8
3	25.1	25.0	27.7
4	25.1	20.3	26.3
5	26.0	19.0	27.4
6	26.4	23.6	24.9
7	17.5	22.4	26.1
8	14.7	25.0	27.7
9	16.7	24.1	27.7
10	16.5	23.6	27.5
11	16.0	25.3	28.5
12	17.3	21.6	28.1
13	17.2	24.4	28.5
14	17.2	25.6	28.5
15	18.9	26.8	29.3
16	21.3	26.9	29.2
17	23.3	26.2	28.9
18	23.8	27.2	28.7
19	24.5	26.6	27.9
20	23.2	23.4	27.5
21	17.4	21.5	28.2
22	18.4	23.4	29.2
23	19.9	23.7	29.1
24	21.0	24.0	28.8
25	20.3	22.8	28.8
26	22.4	22.5	29.9
27	24.8	25.1	29.8
28	23.3	27.5	29.8
29	23.9	27.6	29.7
30	22.1	28.1	29.8
31	-	26.4	-
月　平　均	21.1	24.5	28.3
歷年同期平均	20.4	24.1	25.7
103 年 同 期	21.4	25.0	26.7

註：(1)單位為℃。

(2)歷年平均資料來源為台電電源開發處103年水文氣象年表，資料統計時間自民國69.7~103.12。

表2.1-3 核四施工環境監測露點溫度104年第2季觀測結果

日期＼月份	104年4月	104年5月	104年6月
1	23.5	22.0	25.3
2	22.7	23.8	25.4
3	22.9	24.1	25.5
4	23.1	20.7	25.4
5	23.4	19.8	25.3
6	24.0	23.0	24.7
7	17.6	22.6	25.5
8	13.9	24.1	25.9
9	16.2	24.1	25.1
10	16.6	24.4	25.0
11	15.7	25.7	24.5
12	17.2	19.3	25.3
13	14.3	20.8	25.2
14	10.5	24.9	25.4
15	15.0	26.0	25.3
16	18.0	26.3	25.1
17	22.0	26.0	25.4
18	23.2	25.9	25.5
19	23.7	26.8	25.8
20	21.5	24.5	25.5
21	17.2	20.5	25.5
22	17.0	23.0	25.3
23	19.3	23.6	25.5
24	21.0	23.6	25.3
25	19.6	22.1	25.4
26	20.1	21.4	25.9
27	21.7	24.1	26.5
28	22.4	24.4	25.8
29	23.4	25.4	25.8
30	21.0	25.4	25.2
31	-	25.6	-
月　平　均	19.6	23.7	25.4
歷年同期平均	17.3	21.3	22.4
103 年 同 期	19.0	21.4	24.7

註：(1)單位為℃。

(2)歷年平均資料來源為台電電源開發處103年水文氣象年表，資料統計時間自民國83.7~103.12。

表2.1-4 核四施工環境監測相對濕度104年第2季觀測結果

日期 \ 月份	104年4月	104年5月	104年6月
1	89.6	93.8	91.7
2	89.2	91.7	87.6
3	88.1	95.5	88.2
4	88.8	102.0	94.8
5	86.6	104.5	89.3
6	87.2	97.0	99.0
7	100.9	100.7	96.5
8	94.9	95.0	88.7
9	97.1	100.0	86.4
10	100.6	105.3	86.3
11	98.3	102.0	80.3
12	99.3	87.2	85.3
13	83.9	82.0	83.4
14	70.4	96.3	83.8
15	79.4	95.9	79.8
16	82.3	97.1	79.5
17	92.7	99.5	82.3
18	96.2	94.0	83.4
19	95.8	101.1	88.8
20	90.9	106.9	89.2
21	98.5	96.4	85.8
22	91.8	97.3	80.4
23	96.8	99.2	81.6
24	100.0	97.8	82.2
25	95.6	95.9	82.0
26	87.3	93.6	80.2
27	83.7	94.5	82.8
28	95.3	84.7	79.8
29	96.8	88.7	80.5
30	93.4	86.4	77.8
31	-	95.7	-
月　平　均	91.7	96.1	85.3
歷年同期平均	84.3	85.2	84.3
103 年 同 期	87.9	88.3	89.0

註：(1)單位為%。

(2)歷年平均資料來源為台電電源開發處103年水文氣象年表，資料統計時間自民國69.7~103.12。

表2.1-5 核四施工環境監測雨量104年第2季觀測結果

日期 \ 月份	104年4月	104年5月	104年6月
1	0.5	0.5	0.0
2	0.0	1.5	0.0
3	0.0	6.0	0.0
4	0.0	25.5	0.0
5	0.0	17.5	17.5
6	0.0	0.0	4.5
7	18.0	0.0	5.0
8	6.5	0.0	0.0
9	5.0	9.5	0.0
10	21.0	39.0	0.0
11	27.5	2.5	0.0
12	0.5	34.5	0.0
13	0.0	0.0	0.0
14	1.0	0.0	0.0
15	0.0	0.0	0.0
16	0.0	0.0	0.0
17	0.0	0.0	0.0
18	21.5	0.0	0.0
19	2.0	0.0	19.0
20	17.5	32.5	0.0
21	20.5	9.5	0.0
22	0.5	10.0	0.0
23	0.0	14.5	0.0
24	0.0	11.0	0.0
25	0.5	2.5	0.0
26	0.0	7.0	0.0
27	1.5	1.0	0.0
28	0.5	0.0	0.0
29	0.0	5.5	0.0
30	0.5	0.0	0.0
31	-	33.5	-
累計雨量	145.0	263.5	46.0
歷年同期平均	171.3	222.2	249.9
103 年 同 期	157.5	618.0	336.5

註：(1)單位為mm。

(2)歷年平均資料來源為台電電源開發處103年水文氣象年表，資料統計時間自民國55.1~103.12。

表2.1-6 巴斯魁爾(Pasquill)穩定度分類法

大氣穩定度分類	巴斯魁爾	風向角標準差	垂直溫度梯度
極　不　穩　定	A	≧22.5°	＜-1.9
中程度不穩定	B	17.5°～22.4°	-1.9～-1.7
微　不　穩　定	C	12.5°～17.4°	-1.7～-1.5
中　　性	D	7.5°～12.4°	-1.5～-0.5
微　穩　定	E	3.8°～7.4°	-0.5～1.5
中程度穩定	F	1.3°～3.7°	1.5～4.0
極　穩　定	G	＜1.3°	＞4.0

註：垂直溫度梯度之單位為℃/100公尺。

表2.1-7 施工環境監測大氣穩定度104年第2季頻率分佈統計表

月份		等級	A	B	C	D	E	F	G
104年第2季	4月	氣象低塔	1.60	2.01	3.44	44.31	37.64	10.31	0.69
		氣象高塔	3.66	1.15	1.43	8.61	42.75	31.71	10.70
	5月	氣象低塔	5.95	3.83	4.40	43.51	35.55	6.75	0.00
		氣象高塔	0.68	0.41	0.71	17.14	67.21	10.64	3.22
	6月	氣象低塔	28.06	8.54	5.90	26.91	28.78	1.81	0.00
		氣象高塔	0.00	0.03	0.10	2.85	35.68	36.90	24.43
103年同期	4月	氣象低塔	11.11	4.93	3.58	26.35	45.59	8.44	0.00
		氣象高塔	6.53	2.57	3.06	27.78	42.08	14.31	3.68
	5月	氣象低塔	12.59	2.36	2.86	15.11	34.10	22.89	10.10
		氣象高塔	4.20	2.65	2.69	22.58	48.45	16.50	2.92
	6月	氣象低塔	14.41	3.99	4.83	26.08	44.51	6.15	0.03
		氣象高塔	4.93	3.82	4.76	28.99	41.32	14.55	1.63
歷年	4月	氣象低塔	5.81	3.77	4.50	30.56	43.00	8.78	3.57
		氣象高塔	13.65	2.92	5.36	24.51	39.59	10.28	3.69
	5月	氣象低塔	7.54	3.60	4.39	27.42	38.59	12.81	5.66
		氣象高塔	10.83	3.16	4.13	24.34	41.07	12.79	3.69
	6月	氣象低塔	8.27	4.70	4.97	28.06	38.61	12.07	3.32
		氣象高塔	11.87	3.57	5.40	26.69	34.75	13.48	4.23

註：1.各穩定度等級發生頻率以%表示。

2.本表之大氣穩定度係依垂直溫度梯度推算而得。

3.歷年統計值係依據電源開發處氣象月報表統計，其資料統計時間自民國83年1月至103年12月

表2.1-8 核四施工環境監測日射量104年第2季觀測結果

單位：cal/cm^2

月份 / 日期	104年4月			104年5月			104年6月		
	日累積量	日最大值（發生時間）		日累積量	日最大值（發生時間）		日累積量	日最大值（發生時間）	
1	483.3	79.8	(13)	305.1	57.7	(12)	358.5	59.5	(12)
2	502.9	78.8	(13)	494.3	79.8	(14)	587.0	84.4	(13)
3	545.2	79.9	(14)	305.1	65.3	(11)	400.8	69.6	(12)
4	409.2	85.1	(14)	82.7	14.0	(14)	268.0	56.7	(13)
5	538.9	82.9	(13)	55.6	9.0	(14)	449.5	75.8	(14)
6	536.6	81.3	(13)	360.7	63.5	(11)	75.1	12.9	(15)
7	56.9	8.6	(13)	247.5	57.0	(15)	291.7	53.8	(13)
8	51.0	7.3	(14)	377.0	74.7	(14)	532.4	69.7	(12)
9	70.3	12.4	(13)	358.8	65.4	(11)	532.7	77.4	(14)
10	46.7	8.2	(15)	152.5	47.6	(15)	561.6	81.4	(13)
11	35.3	5.2	(12)	155.1	24.7	(16)	572.3	79.5	(13)
12	81.9	12.0	(16)	287.4	72.4	(14)	520.8	80.7	(13)
13	364.6	72.9	(14)	625.1	84.7	(13)	483.7	76.4	(12)
14	609.4	86.1	(13)	445.3	78.6	(12)	451.1	78.6	(14)
15	515.0	79.6	(13)	583.3	80.9	(13)	509.6	81.0	(13)
16	557.1	80.6	(13)	504.8	72.7	(12)	578.0	81.1	(14)
17	418.2	65.6	(14)	493.9	79.9	(13)	629.4	83.3	(13)
18	215.1	53.6	(13)	564.9	85.3	(13)	408.4	57.7	(14)
19	237.5	46.5	(14)	384.7	75.2	(13)	474.9	85.7	(14)
20	234.9	53.6	(11)	40.7	8.4	(13)	388.6	60.2	(12)
21	42.9	8.1	(13)	68.8	12.5	(10)	525.1	79.9	(13)
22	130.6	31.5	(16)	175.7	32.7	(13)	583.1	83.3	(14)
23	138.6	39.1	(13)	69.8	12.3	(12)	498.1	81.5	(13)
24	67.6	10.7	(12)	164.8	24.5	(13)	548.8	81.2	(13)
25	85.4	11.1	(13)	139.5	27.8	(14)	531.8	82.8	(13)
26	342.7	68.8	(13)	121.7	19.6	(15)	498.0	81.4	(14)
27	518.8	82.6	(13)	319.2	71.3	(13)	524.7	80.3	(13)
28	390.6	81.7	(13)	383.6	71.4	(12)	535.0	78.7	(13)
29	325.2	52.4	(12)	454.8	71.9	(12)	568.5	79.7	(14)
30	279.8	45.8	(13)	534.2	79.0	(13)	579.6	80.5	(13)
31	-	-	(-)	273.5	47.6	(14)	-	-	(-)
月平均值	294.4			307.4			482.1		
歷年同期月平均值	265.5			315.3			374.8		
103年同期月平均值	277.5			248.2			339.9		

註：1.日最大值發生時間為〝時〞。

2.歷年平均值資料來源為台電電源開發處民國103年水文氣象年表，其資料統計時間自民國69.7~103.12。

表2.1-9 核四施工環境監測紫外線輻射量104年第2季觀測結果

單位：cal/cm^2

月份 / 日期	104年4月			104年5月			104年6月		
	日累積量	日最大值（發生時間）		日累積量	日最大值（發生時間）		日累積量	日最大值（發生時間）	
1	24.397	3.952	(13)	16.789	3.006	(12)	20.870	3.217	(12)
2	25.761	3.935	(13)	25.963	4.034	(14)	29.635	4.289	(13)
3	26.741	3.897	(14)	16.459	3.192	(11)	21.917	3.494	(12)
4	20.844	4.102	(14)	5.870	0.989	(14)	14.364	3.002	(13)
5	27.822	4.180	(13)	4.332	0.692	(14)	23.449	3.855	(14)
6	27.599	4.144	(14)	19.936	3.182	(11)	5.342	0.896	(13)
7	4.247	0.639	(13)	13.777	3.006	(15)	17.307	3.102	(13)
8	3.688	0.549	(14)	20.470	3.831	(14)	27.487	3.632	(13)
9	4.915	0.829	(13)	18.544	3.335	(12)	27.672	3.922	(14)
10	3.537	0.592	(15)	9.226	2.660	(15)	28.878	4.129	(13)
11	2.787	0.408	(12)	10.426	1.577	(12)	28.597	3.953	(13)
12	5.478	0.776	(15)	15.945	3.752	(14)	26.444	4.047	(13)
13	17.734	3.378	(14)	30.449	4.188	(13)	24.600	3.758	(14)
14	27.157	3.902	(13)	23.351	3.929	(12)	23.563	3.964	(14)
15	25.000	3.752	(13)	28.929	3.992	(13)	26.292	4.076	(13)
16	25.815	3.782	(13)	25.440	3.671	(13)	28.512	4.015	(13)
17	22.060	3.343	(14)	25.563	3.951	(13)	30.844	4.150	(13)
18	12.504	3.019	(13)	28.241	4.250	(13)	22.030	3.057	(14)
19	12.762	2.362	(14)	20.793	3.838	(13)	24.668	4.226	(14)
20	10.639	2.129	(11)	3.236	0.650	(13)	20.981	3.087	(12)
21	3.032	0.564	(13)	5.146	0.852	(10)	27.110	4.075	(13)
22	8.178	1.804	(16)	11.417	2.011	(13)	30.575	4.306	(14)
23	8.732	2.285	(13)	5.179	0.889	(12)	26.568	4.192	(13)
24	4.761	0.720	(12)	11.231	1.723	(13)	28.923	4.243	(13)
25	5.857	0.780	(13)	9.706	1.859	(14)	27.662	4.276	(13)
26	18.922	3.508	(13)	8.486	1.336	(15)	26.235	4.144	(14)
27	25.606	4.043	(13)	18.738	3.830	(13)	27.252	4.108	(13)
28	20.047	3.870	(13)	21.569	3.668	(13)	27.278	4.001	(13)
29	17.449	2.712	(12)	23.632	3.691	(12)	28.248	3.963	(14)
30	15.287	2.488	(13)	27.089	3.976	(13)	29.293	4.087	(13)
31	-	-	(-)	16.343	2.780	(14)	-	-	(-)
月平均值	15.312			16.848			25.087		
歷年同期月平均值	9.560			11.330			14.000		
103年同期月平均值	13.784			13.698			18.651		

註：1.日最大值發生時間為〝時〞

2.歷年平均值資料來源為台電電源開發處民國103年水文氣象年表，其資料統計時間自民國84.1~103.12。

104/04/01-104/04/30

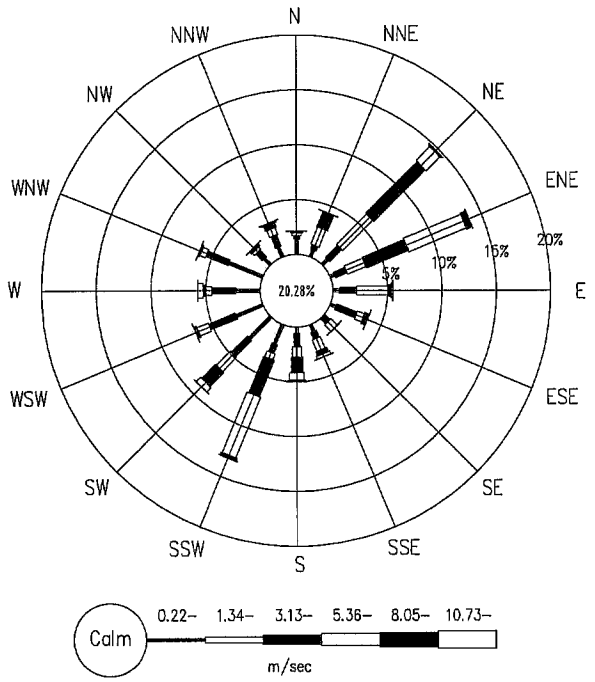

低塔63公尺

104/04/01-104/04/30

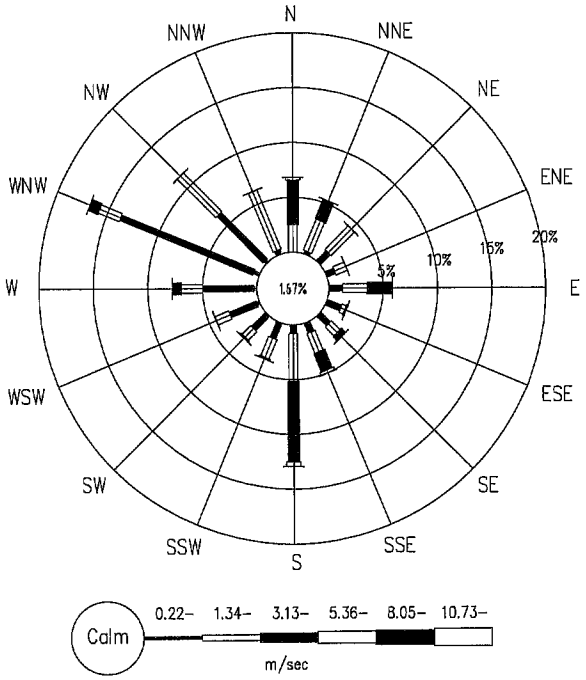

低塔21公尺

104/04/01-104/04/30

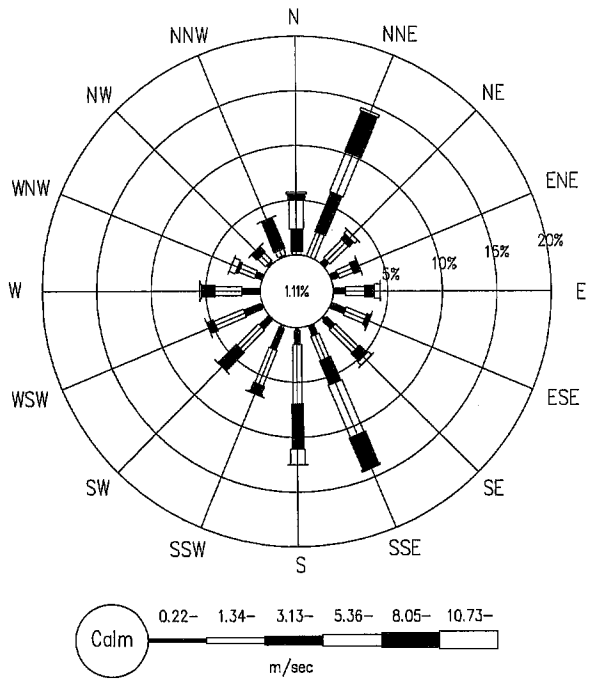

高塔93公尺

104/04/01-104/04/30

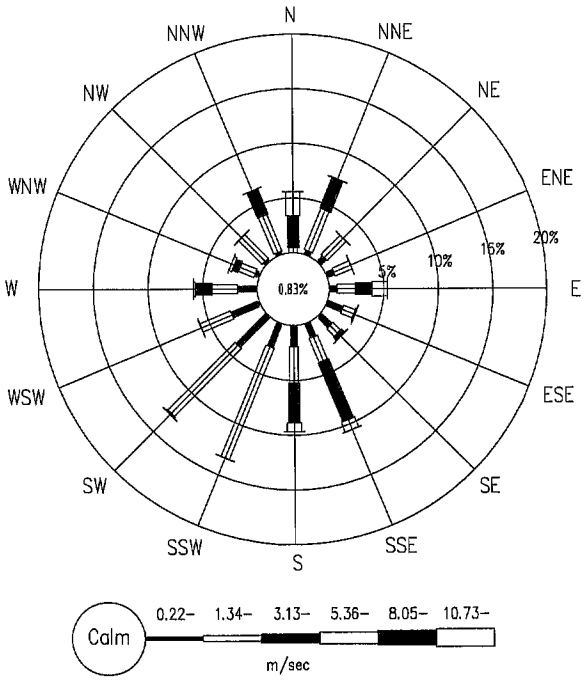

高塔63公尺

MWH

圖2.1-1 核四施工環境監測氣象塔
104年4月風花圖

N:\CadDwg\000\017-15\Rose104-458.dwg_2015_0714_09:52_chenp

104/05/01-104/05/31

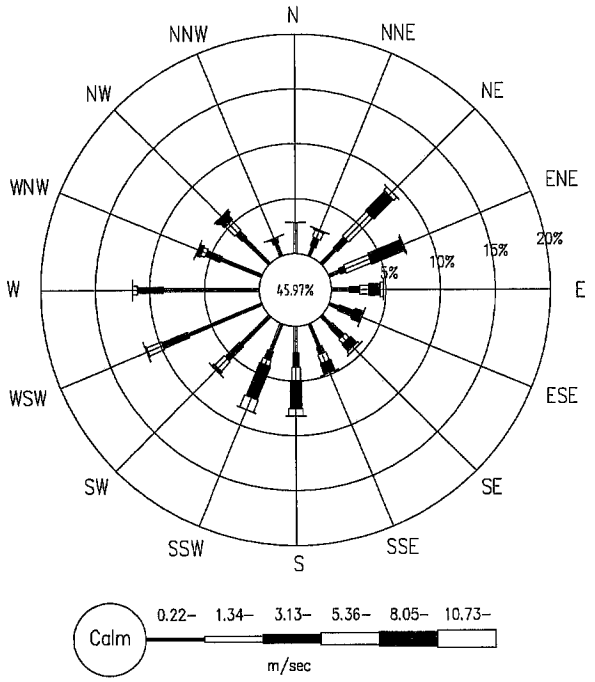

低塔63公尺

104/05/01-104/05/31

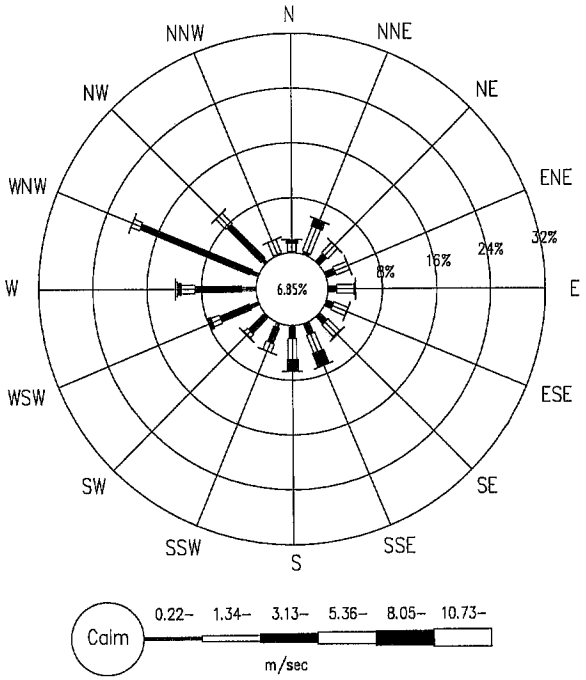

低塔21公尺

104/05/01-104/05/31

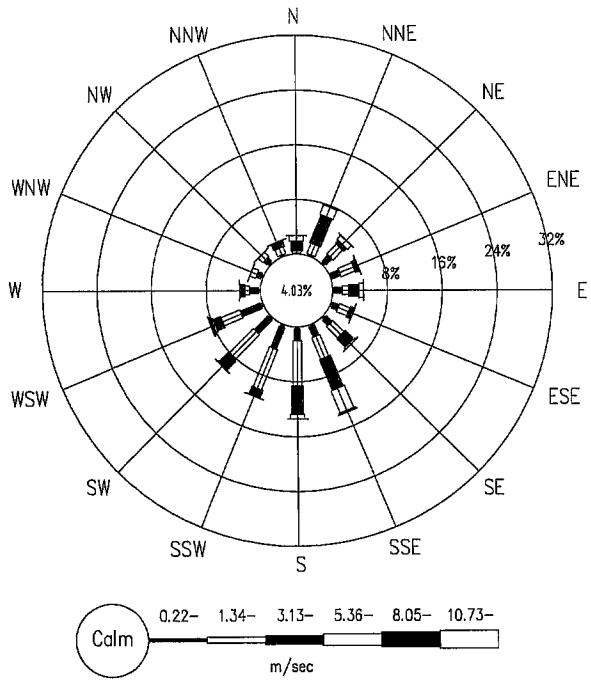

高塔93公尺

104/05/01-104/05/31

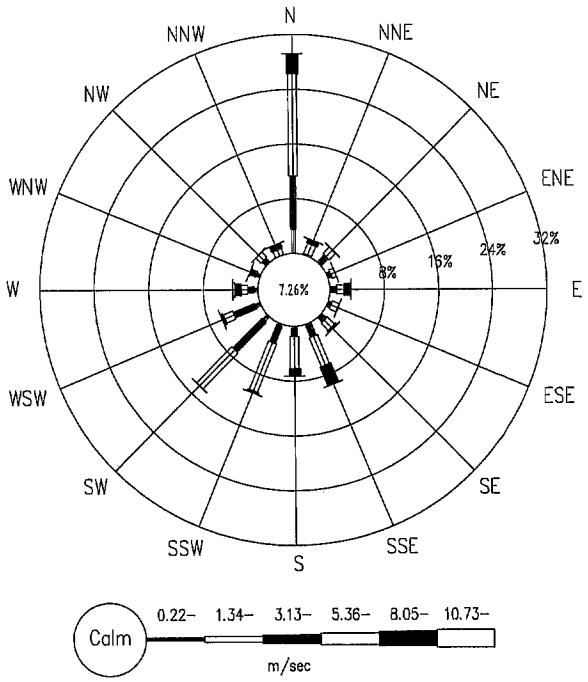

高塔63公尺

MWH

圖2.1-2 核四施工環境監測氣象塔
104年5月風花圖

N:\CadDwg\000\017-15\Rose104-456.dwg_2015_0714_09:51_chenp

104/06/01-104/06/30

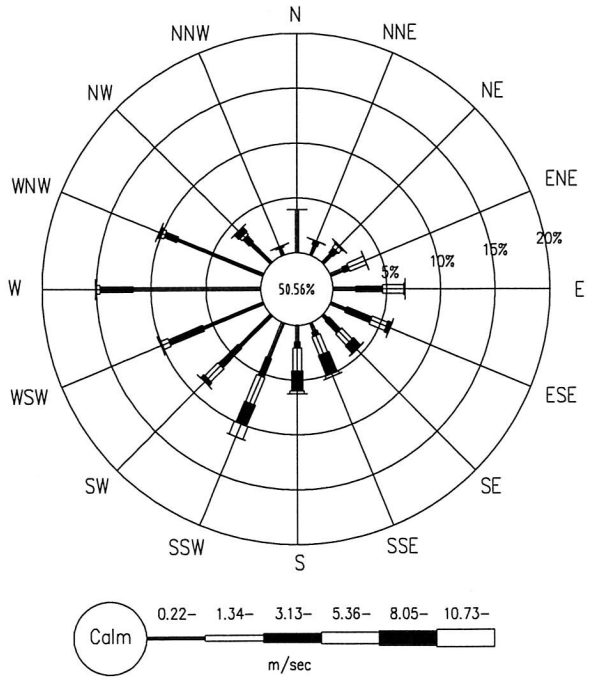

低塔63公尺

104/06/01-104/06/30

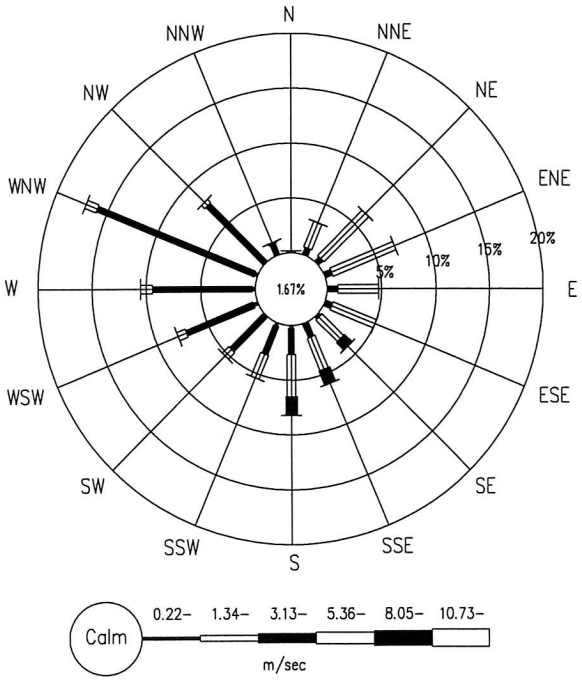

低塔21公尺

104/06/01-104/06/30

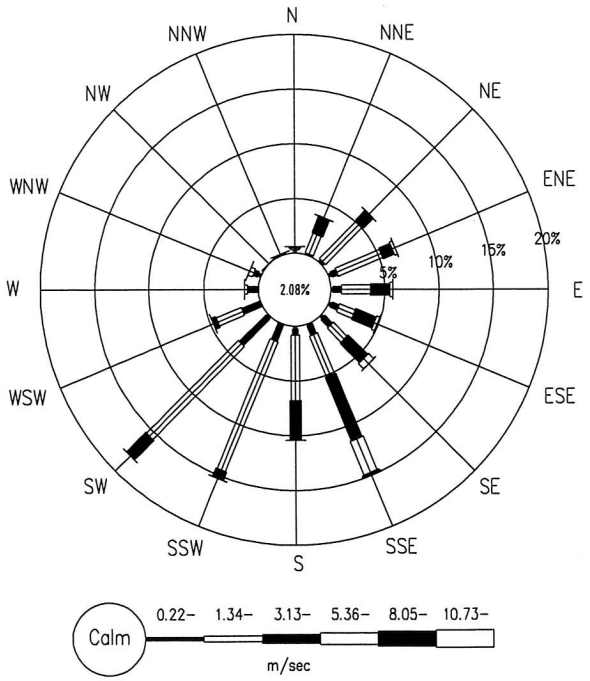

高塔93公尺

104/06/01-104/06/30

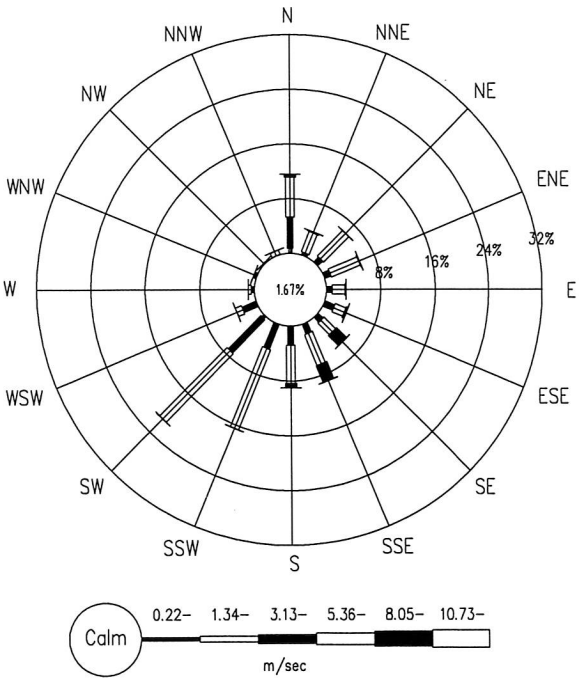

高塔63公尺

MWH

圖2.1-3 核四施工環境監測氣象塔
104年6月風花圖

N:\CadDwg\000\017-15核四\Rose104-456.dwg_2015_0714_09:44_chenp

空氣品質監測情形（104/6/14）

噪音振動監測情形（104/6/14）

河川水質採樣情形（104/5/4）

廠區水質採樣情形（104/5/4）

地下水水質採樣情形（104/6/8）

海域水質採樣情形（104/6/17）

海域生態調查情形（104/5/1）

河域生態調查（104/6/11）

照片2-1 核能四廠發電工程施工期間環境監測計畫各項監測調查情形

水文流量調查情形



海象浮球調查情形



海岸地形沙灘定位樁調查情形（104/6/10）



海域漂砂調查-八向位捕砂器



漁業調查-杆釣作業

觀景點情形（104/5/22）

照片2-1 核能四廠發電工程施工期間環境監測計畫各項監測調查情形(續)

空氣品質監測

台灣電力公司

核能四廠發電工程施工期間環境監測

104年第2季監測報告

2.2 空氣品質監測

本計畫空氣品質監測包括：定期監測（每月連續監測 3 天）及自動連續監測。本季（4~6 月）定期監測之監測日期詳見表 2.2-1，各測站監測周界採樣儀器校正紀錄表及空氣污染物逐時監測結果列於附錄Ⅲ.1 及附錄Ⅳ.2，各空氣污染物之監測綜合結果則整理於表 2.2-2~2.2-6，並繪如圖 2.2-1~2.2-8 所示。空氣品質監測照片如照片 2.2-1 所示。

1.定期測站環境空氣品質監測結果

環境空氣品質測站計包括貢寮國小、福隆海水浴場、川島養殖池、石碇宮及貢寮焚化廠入口旁民宅等 5 處測站。茲就本季分析結果(表 2.2-2、表 2.2-4~2.2-6 及圖 2.2-1~2.2-8）說明如下：

⑴總懸浮微粒

本季(4~6 月)空氣品質測站總懸浮微粒 24 小時值介於 11~49μg/m^3 之間（詳如圖 2.2-1 所示），各測值均符合空氣品質標準 24 小時值（250μg/m^3）之標準；另各月監測平均值介於 14~37μg/m^3 之間。

⑵氮氧化物

本季（4~6 月）空氣品質測站氮氧化物各月監測平均值介於 0.005~0.013ppm 之間(詳如圖 2.2-4 所示);小時平均值介於 0.002~0.048 ppm 之間。

⑶二氧化氮

本季（4~6 月）空氣品質測站二氧化氮小時平均值介於 0.001~0.022ppm 之間（詳如圖 2.2-5 所示），各測值均遠低於空氣品質標準小時平均值(0.25ppm)之標準;另各月之月平均值介於 0.003~0.009ppm 之間。

⑷一氧化碳

本季（4~6 月）空氣品質測站一氧化碳小時平均值介於 0.1~0.6ppm 之間（詳如圖 2.2-6 所示），各測值均遠低於空氣品質標準小時平均值（35ppm）之規定；最大 8 小時平均值介於 0.3~0.5ppm 之間（詳如圖 2.2-7 所示），各測值均遠低於空氣品質標準 8 小時平均值（9ppm）之規定；另各月之月平均值介於 0.2~0.5ppm 之間。

⑸非甲烷碳氫化合物

本季（4~6 月）空氣品質測站非甲烷碳氫化合物各月平均值介於 0.15~0.21ppm 之間，詳如圖 2.2-8 所示；小時平均值則介於 0.10~0.40ppm 之間。

2.自動連續監測空氣品質測站監測結果

另自 88 年 5 月起台灣電力公司於龍門及澳底各設置空氣品質連續監測站，本季監測結果彙整如表 2.2-3 及圖 2.2-1~2.2-8 所示。

⑴總懸浮微粒

本季（4~6 月）空氣品質自動連續監測站之總懸浮微粒 24 小時值介於 46~113μg/m^3 之間，各測值均符合空氣品質標準 24 小時值（250 μg/m^3）之標準；另各月之月平均測值介於 60~83μg/m^3 之間。

⑵懸浮微粒

①PM_{10}

本季（4~6 月）空氣品質自動連續監測站 PM_{10} 監測結果，各月日平均值介於 17.2~75.1μg/m^3 之間，各測值均符合空氣品質標準日平均值（125μg/m^3）之標準。另各月之月平均值介於 30.0~45.5μg/m^3 之間。

②$PM_{2.5}$

本季（4~6 月）空氣品質自動連續監測站 $PM_{2.5}$ 監測結果，各月

24小時值介於 11.4~52.1μg/m^{3}之間，因核四工程之土建部分已完工，且目前屬封存準備階段，現場無工程施作，故其測值主要為環境背景影響。

(3)氮氧化物

本季（4~6月）空氣品質自動連續監測站之氮氧化物月平均值介於 0.005~0.011ppm 之間，各月小時平均值之最大值介於 0.012~0.070 ppm 之間。

(4)二氧化氮

本季（4~6月）空氣品質自動連續監測站之二氧化氮各月小時平均值之最大值介於 0.009~0.035ppm 之間，其測值均遠低於空氣品質標準小時平均值（0.25ppm）之標準；另各月二氧化氮之月平均值介於 0.004~0.006ppm 之間。

(5)一氧化碳

本季（4~6月）空氣品質自動連續監測站一氧化碳小時平均值之最大值介於 0.5~0.9ppm 之間，各測值均符合空氣品質標準小時平均值（35ppm）之標準；最大 8 小時平均值介於 0.4~0.8ppm 之間，各測值均遠低於空氣品質標準 8 小時平均值（9ppm）之規定；另各月之月平均值介於 0.2~0.5ppm 之間。

(6)非甲烷碳氫化合物

本季（4~6月）空氣品質自動連續監測站之非甲烷碳氫化合物月平均值介於 0.30~0.62ppm 之間；各月小時平均值之最大值介於 0.56~1.35ppm 之間。

綜合上述，本季各項空氣污染物測值均低於環境空氣品質標準，整體而言，本季監測結果空氣品質尚屬良好。

表2.2-1 核四施工環境監測空氣品質104年4~6月監測日期一覽表

月份 \ 測站		貢寮國小	福隆海水浴場	川島養殖池	石碇宮	貢寮焚化廠入口旁之民宅
本季監測日期	4月	104/4/9 14:00 至 104/4/12 14:00	104/4/5 14:00 至 104/4/8 14:00	104/4/17 14:00 至 104/4/20 14:00	104/4/1 14:00 至 104/4/4 14:00	104/4/23 14:00 至 104/4/26 14:00
	5月	104/5/2 15:00 至 104/5/5 15:00	104/5/7 14:00 至 104/5/10 14:00	104/5/22 14:00 至 104/5/25 14:00	104/5/23 14:00 至 104/5/26 14:00	104/5/14 14:00 至 104/5/17 14:00
	6月	104/6/13 14:00 至 104/6/16 14:00	104/6/20 15:00 至 104/6/23 15:00	104/6/13 14:00 至 104/6/16 14:00	104/6/17 14:00 至 104/6/20 14:00	104/6/20 15:00 至 104/6/23 15:00

表2.2-2 核四施工環境監測空氣品質104年4~6月定期測站監測綜合結果表

項目		測站	貢寮國小	福隆海水浴場	川島養殖池	石碇宮	貢寮焚化廠入口旁之民宅	空氣品質標準
TSP ($\mu g/m^3$)	24小時值(最大值)	4月	27	49	35	26	37	250
		5月	27	32	15	31	23	
		6月	23	33	26	32	24	
	24小時值(最小值)	4月	20	22	20	23	35	250
		5月	16	25	13	22	19	
		6月	17	18	19	26	11	
	4月監測平均值		23	37	26	24	36	-
	5月監測平均值		22	28	14	26	21	
	6月監測平均值		19	26	23	30	17	
NO_X (ppm)	日平均值(最大值)	4月	0.007	0.007	0.006	0.010	0.010	-
		5月	0.006	0.014	0.006	0.015	0.008	
		6月	0.007	0.006	0.008	0.012	0.008	
	小時平均值(最小值)	4月	0.005	0.005	0.005	0.004	0.004	-
		5月	0.005	0.004	0.004	0.006	0.002	
		6月	0.002	0.002	0.005	0.005	0.005	
	小時平均值(最大值)	4月	0.016	0.016	0.012	0.030	0.026	-
		5月	0.011	0.048	0.018	0.033	0.020	
		6月	0.010	0.016	0.015	0.028	0.017	
	4月監測平均值		0.007	0.006	0.006	0.009	0.008	-
	5月監測平均值		0.006	0.010	0.005	0.013	0.007	
	6月監測平均值		0.006	0.006	0.007	0.012	0.008	
NO_2 (ppm)	日平均值(最大值)	4月	0.005	0.004	0.005	0.006	0.007	-
		5月	0.004	0.007	0.003	0.011	0.004	
		6月	0.004	0.004	0.004	0.009	0.004	
	小時平均值(最小值)	4月	0.002	0.002	0.003	0.002	0.002	0.25
		5月	0.001	0.002	0.001	0.003	0.001	
		6月	0.001	0.001	0.001	0.003	0.002	
	小時平均值(最大值)	4月	0.011	0.007	0.010	0.016	0.019	0.25
		5月	0.008	0.019	0.012	0.022	0.009	
		6月	0.006	0.011	0.007	0.018	0.009	
	4月監測平均值		0.004	0.003	0.005	0.005	0.006	-
	5月監測平均值		0.003	0.006	0.003	0.009	0.004	
	6月監測平均值		0.003	0.003	0.003	0.008	0.004	

註：1." - "表示無法規標準參考。

2.空氣品質標準係依據中華民國 101年5月14日行政院環境保護署環署空字第1010038913號令修正發布。

表2.2-2 核四施工環境監測空氣品質104年4~6月定期測站監測綜合結果表（續）

項目		測站	貢寮國小	福隆海水浴場	川島養殖池	石碇宮	貢寮焚化廠入口旁之民宅	空氣品質標準
CO (ppm)	小時平均值(最小值)	4月	0.2	0.2	0.2	0.2	0.2	-
		5月	0.2	0.2	0.2	0.1	0.1	
		6月	0.1	0.4	0.2	0.4	0.1	
	小時平均值(最大值)	4月	0.3	0.4	0.3	0.4	0.4	35
		5月	0.4	0.5	0.6	0.6	0.4	
		6月	0.4	0.6	0.3	0.6	0.3	
	8小時平均值(最大值)	4月	0.3	0.3	0.3	0.3	0.4	9
		5月	0.4	0.4	0.4	0.3	0.3	
		6月	0.3	0.5	0.3	0.5	0.3	
	4月監測平均值		0.3	0.3	0.3	0.2	0.3	-
	5月監測平均值		0.3	0.3	0.2	0.2	0.2	
	6月監測平均值		0.2	0.5	0.3	0.4	0.2	
NMHC (ppm)	日平均值(最大值)	4月	0.21	0.20	0.19	0.22	0.19	-
		5月	0.18	0.21	0.23	0.16	0.18	
		6月	0.22	0.17	0.19	0.19	0.17	
	小時平均值(最小值)	4月	0.17	0.14	0.16	0.17	0.14	-
		5月	0.15	0.13	0.11	0.12	0.10	
		6月	0.14	0.11	0.12	0.12	0.12	
	小時平均值(最大值)	4月	0.22	0.26	0.21	0.27	0.22	-
		5月	0.40	0.38	0.37	0.24	0.21	
		6月	0.29	0.28	0.22	0.27	0.22	
	4月監測平均值		0.20	0.17	0.19	0.21	0.17	-
	5月監測平均值		0.18	0.19	0.18	0.16	0.15	
	6月監測平均值		0.20	0.16	0.16	0.16	0.15	

註：1." - "表示無法規標準參考。

2.空氣品質標準係依據中華民國 101年5月14日行政院環境保護署環署空字第1010038913號令修正發布。

表2.2-3 核四空氣品質104年4~6月 自動連續測站監測結果表

項目 \ 測站			澳底站	龍門站	空氣品質標準
TSP ($\mu g/m^3$)	4月月平均值		83	74	—
	5月月平均值		78	69	
	6月月平均值		71	60	
	24小時值(最大值)	4月	113	99	250
		5月	98	94	
		6月	92	78	
	24小時值(最小值)	4月	56	53	250
		5月	57	54	
		6月	56	46	
PM_{10} ($\mu g/m^3$)	4月月平均值		45.4	45.5	—
	5月月平均值		45.3	38.0	
	6月月平均值		40.2	30.3	
	日平均值(最大值)	4月	75.1	69.1	125
		5月	61.9	62.7	
		6月	55.0	40.9	
	日平均值(最小值)	4月	22.9	31.2	125
		5月	26.5	19.7	
		6月	23.4	17.2	
$PM_{2.5}$ ($\mu g/m^3$)	4月月平均值		25.2	23.8	—
	5月月平均值		38.2	24.9	
	6月月平均值		27.3	21.2	
	24小時值(最大值)	4月	38.2	37.0	—
		5月	52.1	39.5	
		6月	39.8	31.8	
	24小時值(最小值)	4月	11.9	11.4	—
		5月	27.2	14.0	
		6月	21.2	16.3	
NOx (ppm)	4月月平均值		0.010	0.006	—
	5月月平均值		0.011	0.006	
	6月月平均值		0.009	0.005	
	日平均值(最大值)	4月	0.021	0.010	—
		5月	0.017	0.011	
		6月	0.012	0.007	
	日平均值(最小值)	4月	0.004	0.002	—
		5月	0.004	0.002	
		6月	0.006	0.004	
	小時平均值(最大值)	4月	0.048	0.046	—
		5月	0.049	0.070	
		6月	0.027	0.012	
NO_2 (ppm)	4月月平均值		0.006	0.004	—
	5月月平均值		0.006	0.004	
	6月月平均值		0.005	0.004	
	日平均值(最大值)	4月	0.012	0.007	—
		5月	0.009	0.006	
		6月	0.009	0.005	
	日平均值(最小值)	4月	0.002	0.002	—
		5月	0.003	0.002	
		6月	0.003	0.003	
	小時平均值(最大值)	4月	0.024	0.035	0.25
		5月	0.024	0.015	
		6月	0.018	0.009	

表2.2-3 核四空氣品質104年4~6月 自動連續測站監測結果表（續）

項目	測站		澳底站	龍門站	空氣品質標準
NO (ppm)	4月月平均值		0.004	0.002	—
	5月月平均值		0.004	0.002	
	6月月平均值		0.004	0.001	
	日平均值(最大值)	4月	0.009	0.003	—
		5月	0.008	0.005	
		6月	0.006	0.001	
	日平均值(最小值)	4月	0.002	0.000	—
		5月	0.001	0.000	
		6月	0.002	0.000	
	小時平均值(最大值)	4月	0.027	0.011	—
		5月	0.037	0.064	
		6月	0.018	0.004	
CO (ppm)	4月月平均值		0.4	0.2	—
	5月月平均值		0.5	0.2	
	6月月平均值		0.5	0.2	
	日平均值(最大值)	4月	0.6	0.3	—
		5月	0.6	0.3	
		6月	0.7	0.3	
	日平均值(最小值)	4月	0.3	0.1	—
		5月	0.4	0.1	
		6月	0.1	0.1	
	小時平均值(最大值)	4月	0.8	0.6	35
		5月	0.8	0.5	
		6月	0.9	0.6	
	8小時平均值(最大值)	4月	0.7	0.4	9
		5月	0.7	0.4	
		6月	0.8	0.4	
NMHC (ppm)	4月月平均值		0.30	0.39	—
	5月月平均值		0.48	0.35	
	6月月平均值		0.62	0.41	
	日平均值(最大值)	4月	0.41	0.47	—
		5月	0.69	0.44	
		6月	0.89	0.58	
	日平均值(最小值)	4月	0.24	0.31	—
		5月	0.19	0.28	
		6月	0.50	0.30	
	小時平均值(最大值)	4月	0.68	0.56	—
		5月	1.03	0.56	
		6月	1.35	0.77	

註：1." - "表示無法規標準參考。

2.空氣品質標準係依據中華民國 101年5月14日行政院環境保護署環署空字第1010038913 號令修正發布。

3.依據環保署空氣品質標準監測網（http://taqm.epa.gov.tw/pm25/zh-tw/PM25A.aspx）之說明，$PM_{2.5}$自動監測尚無標準方法，其小時值僅供參考，不宜直接與$PM_{2.5}$空氣品質標準之24小時值（35μg/m^3）比較，故本計畫比照辦理。

表2.2-4 核四施工環境監測空氣品質104年4月定期測站監測綜合結果表

項目	監測結果 \ 日程 \ 監測地點	貢寮國小			福隆海水浴場			川島養殖池			石碇宮			貢寮焚化廠入口旁民宅			法規值
		第1日(非假日)	第2日(假日)	第3日(假日)	第1日(假日)	第2日(非假日)	第3日(非假日)	第1日(假日)	第2日(非假日)	第3日(非假日)	第1日(非假日)	第2日(假日)	第3日(假日)	第1日(非假日)	第2日(假日)	第3日(假日)	
二氧化氮	日平均值	0.004	0.003	0.005	0.003	0.004	0.003	0.004	0.005	0.004	0.006	0.005	0.004	0.007	0.006	0.004	-
(NO_2)	小時平均值(最小值)	0.003	0.002	0.003	0.002	0.003	0.003	0.003	0.003	0.003	0.002	0.002	0.002	0.002	0.003	0.003	-
(ppm)	小時平均值(最大值)	0.006	0.011	0.007	0.005	0.007	0.004	0.007	0.010	0.010	0.016	0.009	0.008	0.019	0.014	0.007	0.25
一氧化碳	日平均值	0.3	0.3	0.3	0.3	0.3	0.2	0.3	0.2	0.3	0.3	0.2	0.2	0.2	0.2	0.4	-
	小時平均值(最小值)	0.2	0.2	0.3	0.3	0.2	0.2	0.2	0.2	0.2	0.2	0.2	0.2	0.2	0.2	0.3	-
(CO)	小時平均值(最大值)	0.3	0.3	0.3	0.3	0.4	0.3	0.3	0.3	0.3	0.4	0.4	0.4	0.3	0.3	0.4	35
(ppm)	8小時平均值(最大值)	0.3	0.3	0.3	0.3	0.3	0.3	0.3	0.3	0.3	0.3	0.3	0.3	0.3	0.3	0.4	9
非甲烷化合物	日平均值	0.20	0.21	0.18	0.16	0.20	0.16	0.19	0.19	0.18	0.21	0.22	0.19	0.19	0.15	0.18	-
(NMHC)	小時平均值(最小值)	0.19	0.20	0.17	0.14	0.17	0.14	0.16	0.16	0.16	0.18	0.19	0.17	0.18	0.14	0.17	-
(ppm)	小時平均值(最大值)	0.21	0.22	0.19	0.18	0.26	0.17	0.21	0.21	0.21	0.27	0.26	0.25	0.22	0.17	0.19	-
TSP($\mu g/m^3$)	24小時值	20	27	22	22	38	49	35	20	22	24	23	26	37	35	37	250

註：1." - "表示無法規標準參考。

2.空氣品質標準係依據中華民國 101年5月14日行政院環境保護署環署空字第1010038913 號令修正發布。

表2.2-5 核四施工環境監測空氣品質104年5月定期測站監測綜合結果表

項目	監測結果 \ 日程 \ 監測地點	貢寮國小			福隆海水浴場			川島養殖池			石碇宮			貢寮焚化廠入口旁民宅			法規值
		第1日(假日)	第2日(非假日)	第3日(非假日)	第1日(非假日)	第2日(假日)	第3日(假日)	第1日(假日)	第2日(假日)	第3日(非假日)	第1日(假日)	第2日(非假日)	第3日(非假日)	第1日(非假日)	第2日(假日)	第3日(假日)	
二氧化氮	日平均值	0.002	0.003	0.004	0.007	0.006	0.005	0.003	0.002	0.002	0.009	0.008	0.011	0.004	0.004	0.003	-
(NO_2)	小時平均值(最小值)	0.001	0.002	0.003	0.002	0.003	0.002	0.001	0.001	0.002	0.004	0.003	0.004	0.003	0.001	0.001	-
(ppm)	小時平均值(最大值)	0.004	0.005	0.008	0.019	0.013	0.019	0.012	0.004	0.003	0.018	0.017	0.022	0.007	0.009	0.006	0.25
一氧化碳	日平均值	0.3	0.3	0.3	0.3	0.4	0.3	0.3	0.2	0.2	0.2	0.2	0.2	0.2	0.3	0.2	-
(CO)	小時平均值(最小值)	0.2	0.3	0.2	0.3	0.3	0.2	0.2	0.2	0.2	0.1	0.2	0.2	0.2	0.2	0.1	-
	小時平均值(最大值)	0.4	0.4	0.4	0.4	0.5	0.4	0.6	0.3	0.2	0.3	0.6	0.3	0.3	0.4	0.3	35
(ppm)	8小時平均值(最大值)	0.3	0.4	0.4	0.4	0.4	0.4	0.4	0.3	0.2	0.3	0.3	0.2	0.3	0.3	0.2	9
非甲烷化合物	日平均值	0.18	0.18	0.18	0.21	0.20	0.15	0.15	0.16	0.23	0.16	0.15	0.16	0.18	0.14	0.13	-
(NMHC)	小時平均值(最小值)	0.15	0.16	0.16	0.18	0.18	0.13	0.11	0.14	0.14	0.15	0.12	0.14	0.17	0.12	0.10	-
(ppm)	小時平均值(最大值)	0.23	0.22	0.40	0.38	0.25	0.19	0.37	0.19	0.34	0.18	0.24	0.19	0.21	0.18	0.15	-
TSP($\mu g/m^3$)	24小時值	27	24	16	25	32	27	15	13	15	22	25	31	19	23	22	250

註：1." - "表示無法規標準參考。

2.空氣品質標準係依據中華民國 101年5月14日行政院環境保護署環署空字第1010038913 號令修正發布。

表2.2-6 核四施工環境監測空氣品質104年6月定期測站監測綜合結果表

項目	監測結果 \ 日程 \ 監測地點	貢寮國小			福隆海水浴場			川島養殖池			石碇宮			貢寮焚化廠入口旁民宅			法規值
		第1日(假日)	第2日(非假日)	第3日(非假日)	第1日(假日)	第2日(非假日)	第3日(非假日)	第1日(假日)	第2日(非假日)	第3日(非假日)	第1日(非假日)	第2日(假日)	第3日(假日)	第1日(假日)	第2日(非假日)	第3日(非假日)	
二氧化氮	日平均值	0.002	0.002	0.004	0.004	0.003	0.003	0.002	0.003	0.004	0.007	0.008	0.009	0.004	0.003	0.004	-
(NO_2)	小時平均值(最小值)	0.001	0.001	0.002	0.002	0.001	0.001	0.001	0.003	0.002	0.003	0.005	0.005	0.003	0.002	0.002	-
(ppm)	小時平均值(最大值)	0.004	0.004	0.006	0.011	0.006	0.005	0.004	0.005	0.007	0.018	0.015	0.013	0.007	0.009	0.006	0.25
一氧化碳	日平均值	0.1	0.3	0.3	0.5	0.4	0.5	0.3	0.2	0.2	0.4	0.4	0.4	0.2	0.2	0.2	-
	小時平均值(最小值)	0.1	0.2	0.2	0.4	0.4	0.4	0.2	0.2	0.2	0.4	0.4	0.4	0.2	0.1	0.2	-
(CO)	小時平均值(最大值)	0.2	0.4	0.4	0.6	0.5	0.6	0.3	0.3	0.3	0.6	0.5	0.5	0.3	0.2	0.3	35
(ppm)	8小時平均值(最大值)	0.2	0.3	0.3	0.5	0.5	0.5	0.3	0.3	0.3	0.5	0.5	0.5	0.3	0.2	0.2	9
非甲烷化合物	日平均值	0.18	0.21	0.22	0.16	0.16	0.17	0.19	0.16	0.14	0.19	0.16	0.15	0.17	0.14	0.14	-
(NMHC)	小時平均值(最小值)	0.14	0.18	0.19	0.11	0.14	0.15	0.17	0.14	0.12	0.15	0.13	0.12	0.15	0.12	0.12	-
(ppm)	小時平均值(最大值)	0.21	0.29	0.26	0.28	0.21	0.27	0.22	0.18	0.15	0.27	0.20	0.18	0.22	0.16	0.17	-
TSP($\mu g/m^3$)	24小時值	18	17	23	33	18	25	19	24	26	26	31	32	24	11	15	250

註：1." - "表示無法規標準參考。

2.空氣品質標準係依據中華民國 101年5月14日行政院環境保護署環署空字第1010038913 號令修正發布。

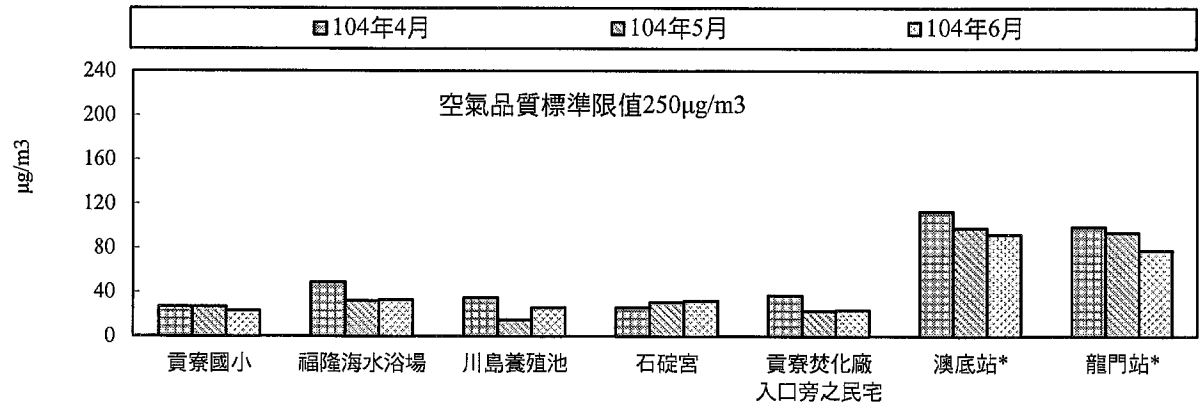

註：僅澳底站及龍門站兩處為自動連續監測

圖2.2-1 核四施工環境監測空氣品質總懸浮微粒104年4~6月日平均值（最大值）比較分析圖

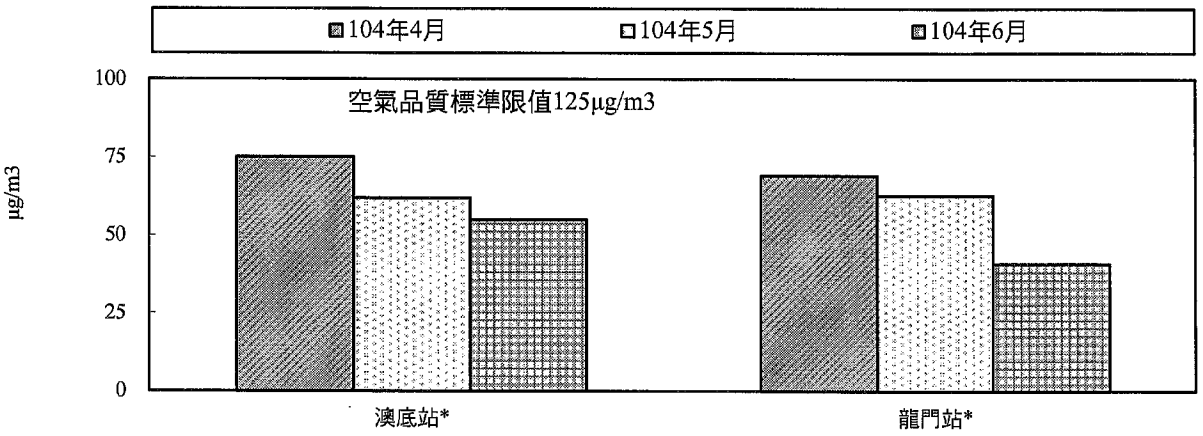

註：僅澳底站及龍門站兩處自動連續監測站進行PM_{10}監測

圖2.2-2 核四施工環境監測空氣品質懸浮微粒104年4~6月日平均值（最大值）比較分析圖

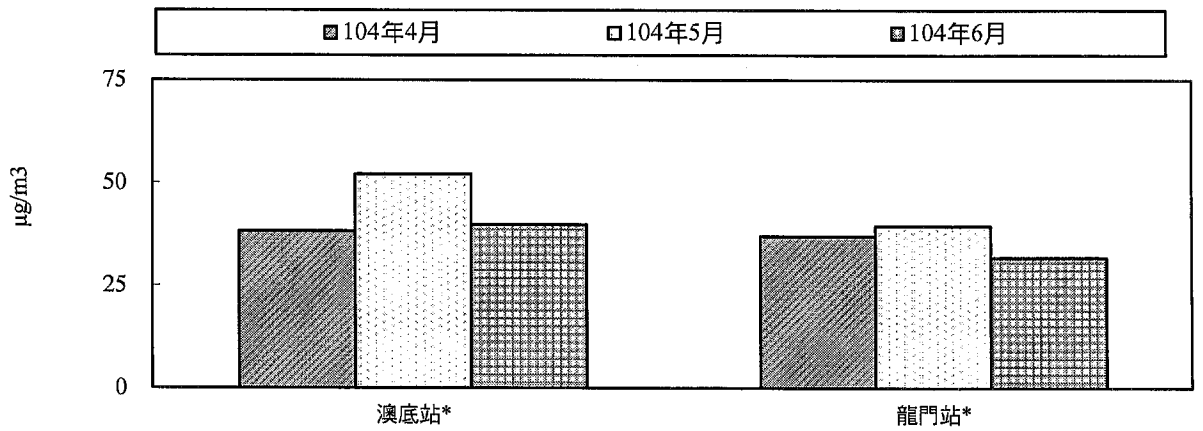

註：僅澳底站及龍門站兩處自動連續監測站進行$PM_{2.5}$監測

圖2.2-3 核四施工環境監測空氣品質$PM_{2.5}$104年4~6月24小時值(最大值)比較分析圖

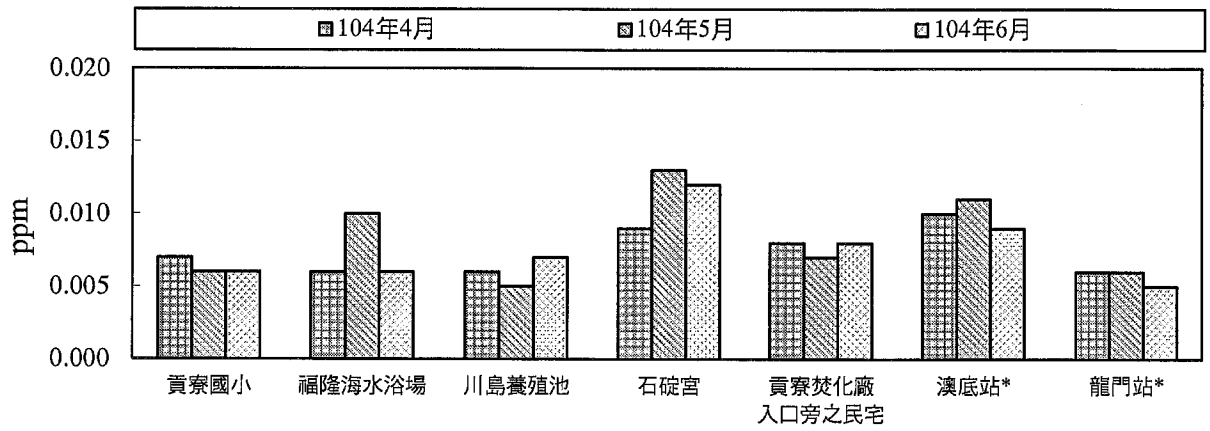

註：澳底站及龍門站自89年1月起改為自動連續監測

圖2.2-4 核四施工環境監測空氣品質氮氧化物104年4~6月各月監測平均值比較分析圖

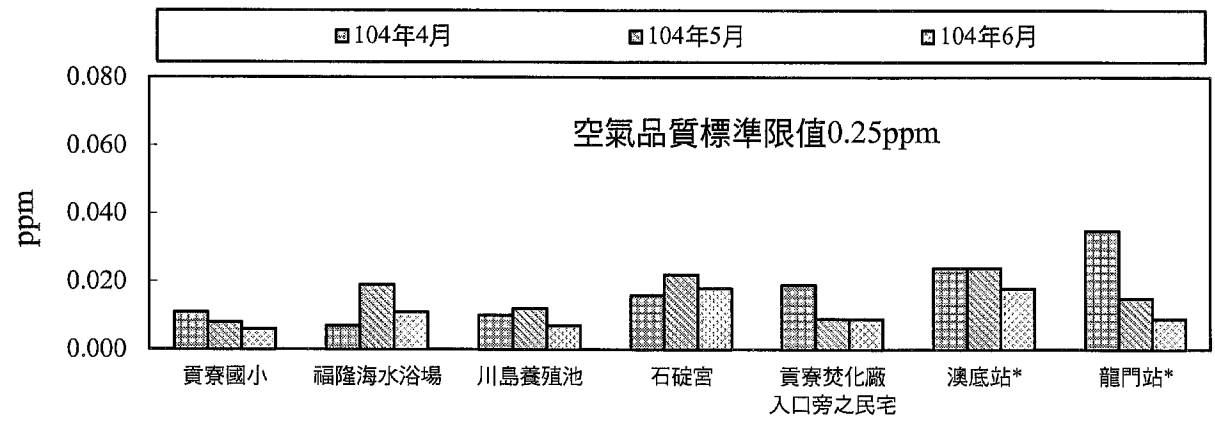

註：澳底站及龍門站自89年1月起改為自動連續監測

圖2.2-5 核四施工環境監測空氣品質二氧化氮104年4~6月小時平均值(最大值)比較分析圖

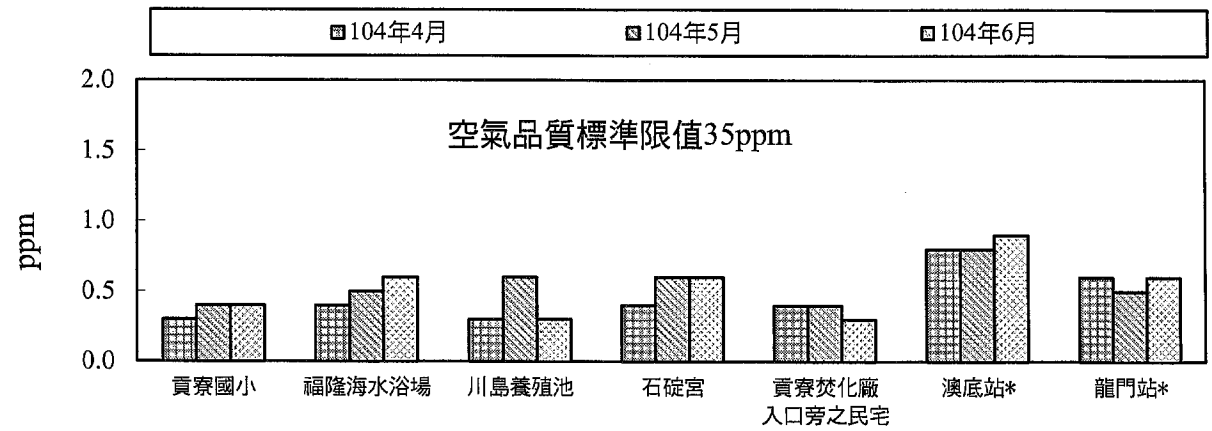

註：澳底站及龍門站自89年1月起改為自動連續監測

圖2.2-6 核四施工環境監測空氣品質一氧化碳104年4~6月小時平均值(最大值)比較分析圖

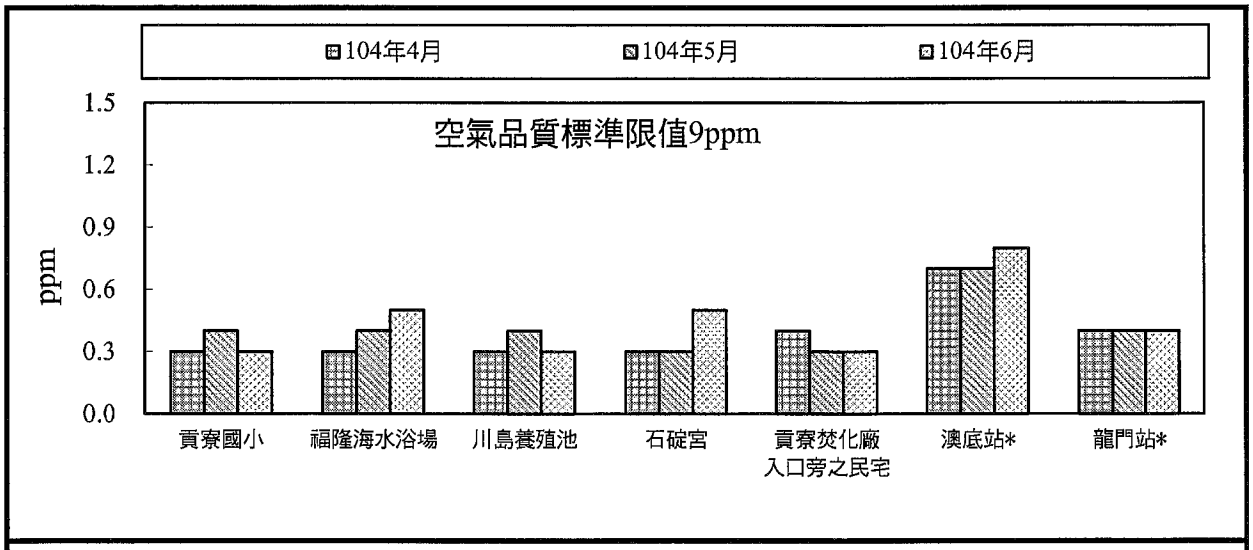

圖2.2-7 核四施工環境監測空氣品質一氧化碳104年4~6月8小時平均值(最大值)比較分析圖

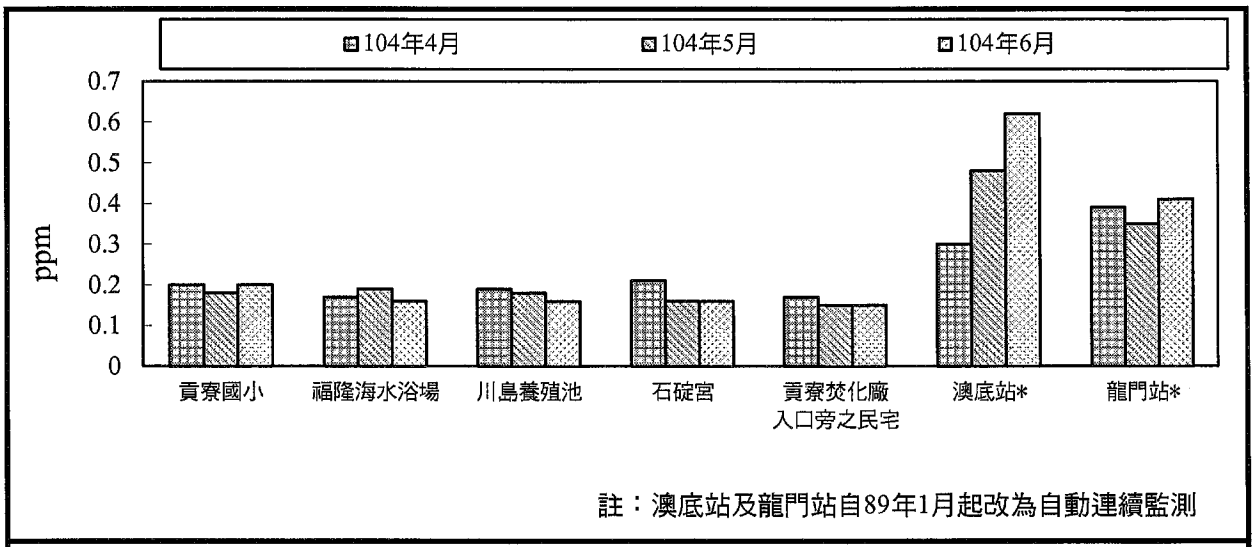

圖2.2-8 核四施工環境監測空氣品質非甲烷化合物104年4~6月各月監測平均值比較分析圖

測點：貢寮國小


104/4/9


104/5/2


104/6/15

測點：川島養殖池


104/4/18


104/5/23


104/6/13

測點：福隆海水浴場


104/4/7


104/5/9


104/6/21

測點：石碇宮


104/4/1


104/5/25


104/6/20

測點：貢寮焚化場入口旁民宅


104/4/24


104/5/14


104/6/20

照片2.2-1 空氣品質監測照片

噪音與振動監測

台灣電力公司

核能四廠發電工程施工期間環境監測

104年第2季監測報告

2.3 噪音與振動監測

本季各測站於每月各進行 1 次 2 天（含非假日與假日）之噪音與振動之調查監測，各測站之逐時監測結果列於附錄Ⅳ.3，綜合成果則分別整理如表 2.3-1~2.3-6 所示，其測點附近環境現況如照片 2.3-1，以下分別就噪音與振動之監測結果做說明，噪音部份依據「噪音管制區劃定作業準則」（一般地區環境音量標準，98 年 9 月 4 日行政院環境保護署環署空字第 0980078181 號令發布）及「環境音量標準」（道路交通噪音環境音量標準，99 年 1 月 21 日行政院環境保護署環署空字第 0990006225D 號令修正發布）比較，振動部份因目前國內尚無法規標準，則暫與「日本振動規制法實施規則」參考比較。

本季（4~6 月）噪音量測時各測站之氣象資料說明如下，台 2 省道與 102 甲縣道交叉口測站之風速介於靜風~1.3 m/s，風向以西南西風為主；鹽寮海濱公園測站之風速介於靜風~2.4m/s，風向以南南西風為主；福隆街上測站之風速介於靜風~3.7m/s，風向以西風為主；102 縣道之新社橋測站其風速介於靜風~2.2m/s，風向以南南西風為主；過港部落測站之風速介於靜風~1.2m/s，風向以東北風為主。噪音監測時段之氣象資料如下：溫度介於 18.5~34.4℃、溼度介於 53.0~98.0%、氣壓介於 999.8~1015.5 hPa（參考中央氣象局基隆站的氣壓資料），各測站氣象狀況詳附錄Ⅳ.3-1~30。

1.噪音監測結果分析

本季台 2 省道旁測站（台 2 省道與 102 甲縣道交叉口、鹽寮海濱公園及福隆街上等 3 測站）監測值在非假日介於 65.0~74.3dB(A)之間；假日則介於 63.2~73.7dB(A)之間，其最高值發生於 6 月份福隆街上測站非假日夜間時段，本季 3 測站中台 2 省道與 102 甲縣道交叉口測站僅 5 月非假日夜晚有超出標準限值之情形，鹽寮海濱公園測站於夜間時段有部分測值超出標準限值之情形，福隆街上測站各時段均有超出標準限值，惟福隆街上測站屬環境音量標準道路交通噪音第二類噪音管制區，其管制標準較為嚴格，較易超出標準限值。

非省道旁測站（102 縣道之新社橋測站、過港部落等 2 測站）於本季

各月份監測值在非假日介於 43.7~67.2dB(A)之間，假日則介於 43.2~69.4 dB(A)之間，其中 102 縣道之新社橋測站僅 5 月非假日夜間時段、過港部落測站 5 月非假日日間及 6 月假日晚間時段有超出標準限值之情形。經查 102 縣道之新社橋測站 5 月非假日夜間時段，超標係因車輛引擎聲及蛙鳴聲影響所致；過港部落測站 5 月非假日日間時段超標係因測站周邊使用除草機進行作業所致， 6 月假日晚間時段超標係因測站周邊民眾燃放煙火影響，前述情形均屬當地民眾活動現況。其餘各測站之測項均符合其所屬之環境音量標準道路交通噪音第二類噪音管制區及噪音管制區劃定作業準則一般地區第二類管制區限值。

2.振動監測結果分析

本季位於台 2 省旁之測站（台 2 省道與 102 甲縣道交叉口、鹽寮海濱公園及福隆街上等 3 測站）$L_{v10(日)}$測值介於 30.0~52.2dB，$L_{v10(夜)}$測值介於 30.0~51.0dB；非省道旁測站（102 縣道之新社橋測站、過港部落等 2 測站）$L_{v10(日)}$測值介於 30.0~31.0dB 及 $L_{v10(夜)}$測值均為介於 30.0~30.1dB。依前述結果發現，位於台 2 省道旁之測站測值均較高，其中以福隆街上測站測值最高，惟本季整體測值屬穩定變化趨勢，且符合日本「振動規制法」之參考標準。

3.施工作業對噪音及振動影響分析

施工作業對噪音及振動之影響主要包括施工行為導致之營建噪音及施工車輛產生之交通噪音。在營建噪音部分，目前廠區因應政府核四封存之政策，廠內並無施工行為，主要為室內之儀控系統封存作業及測試，其產生之噪音對周界測站之測值影響甚微。

表2.3-1 核四施工環境監測104年4月噪音監測成果統計表

單位：dB(A)

環境音量標準第三類管制區內 緊鄰8公尺（含）以上道路		$L_{日}$ 76	$L_{晚}$ 75	$L_{夜}$ 72
1.台2省道與102甲縣道交叉口	非假日 104/4/27	73.7	68.9	71.5
	假　日 104/6/26	69.8	66.3	69.0
環境音量標準第二類管制區內 緊鄰8公尺（含）以上道路		$L_{日}$ 74	$L_{晚}$ 70	$L_{夜}$ 67
2.鹽寮海濱公園	非假日 104/4/27	67.9	65.2	* 67.3
	假　日 104/6/26	66.4	63.2	64.4
3.福隆街上	非假日 104/4/27	73.4	* 70.8	* 72.6
	假　日 104/6/26	70.6	67.8	* 70.8
4.102縣道之新社橋	非假日 104/4/27	63.1	59.6	59.4
	假　日 104/6/26	69.4	59.9	58.3
噪音管制區劃定作業準則 一般地區第二類管制區		$L_{日}$ 60	$L_{晚}$ 55	$L_{夜}$ 50
5.過港部落	非假日 104/4/27	52.3	44.2	45.8
	假　日 104/6/26	49.1	45.2	44.0

註：1.一般地區環境音量標準，係依據98年9月4日行政院環境保護署環署空字第0980078181號令發布之『噪音管制區劃定作業準則』。
2.道路交通噪音環境音量標準，係依據99年1月21日行政院環境保護署環署空字第0990006225D號令修正發布之『環境音量標準』。
3.時段區分：(1)日間：第一、二類管制區指上午七時至晚上七時；第三、四類管制區指上午七時至晚上七時。
(2)晚間：第一、二類管制區指晚上七時至晚上十時；第三、四類管制區指晚上七時至晚上十一時。
(3)夜間：第一、二類管制區指晚上十時至翌日上午七時；第三、四類管制區指晚上十一時至翌日上午七時。
4. * 表超出道路交通噪音或一般地區噪音之標準值。
5.噪音管制區劃分係依新北市政府100年1月28日北府環空字第09901265731號公告內容為依據。

表2.3-2 核四施工環境監測104年5月噪音監測成果統計表

單位：dB(A)

環境音量標準第三類管制區內 緊鄰8公尺（含）以上道路		$L_{日}$ 76	$L_{晚}$ 75	$L_{夜}$ 72
1.台2省道與102甲縣道交叉口	非假日 104/5/15	73.5	70.2	* 72.1
	假　日 104/5/16	72.1	68.5	71.8
環境音量標準第二類管制區內 緊鄰8公尺（含）以上道路		$L_{日}$ 74	$L_{晚}$ 70	$L_{夜}$ 67
2.鹽寮海濱公園	非假日 104/5/15	68.0	65.0	* 68.4
	假　日 104/5/16	67.6	64.3	* 67.6
3.福隆街上	非假日 104/5/15	73.9	* 70.6	* 73.9
	假　日 104/5/16	71.7	69.9	* 73.3
4.102縣道之新社橋	非假日 104/5/15	63.9	61.2	* 67.2
	假　日 104/5/16	67.5	62.1	66.0
噪音管制區劃定作業準則 一般地區第二類管制區		$L_{日}$ 60	$L_{晚}$ 55	$L_{夜}$ 50
5.過港部落	非假日 104/5/15	* 61.1	54.5	43.7
	假　日 104/5/16	49.9	43.2	46.8

註：1.一般地區環境音量標準，係依據98年9月4日行政院環境保護署環署空字第0980078181號令發布之『噪音管制區劃定作業準則』。
2.道路交通噪音環境音量標準，係依據99年1月21日行政院環境保護署環署空字第0990006225D號令修正發布之『環境音量標準』。
3.時段區分：(1)日間：第一、二類管制區指上午七時至晚上七時；第三、四類管制區指上午七時至晚上七時。
(2)晚間：第一、二類管制區指晚上七時至晚上十時；第三、四類管制區指晚上七時至晚上十一時。
(3)夜間：第一、二類管制區指晚上十時至翌日上午七時；第三、四類管制區指晚上十一時至翌日上午七時。
4. * 表超出道路交通噪音或一般地區噪音之標準值。
5.噪音管制區劃分係依新北市政府100年1月28日北府環空字第09901265731號公告內容為依據。

表2.3-3 核四施工環境監測104年6月噪音監測成果統計表

單位：dB(A)

環境音量標準第三類管制區內 緊鄰8公尺（含）以上道路		$L_{日}$ 76	$L_{晚}$ 75	$L_{夜}$ 72
1.台2省道與102甲縣道交叉口	非假日 104/6/19	69.9	66.8	68.2
	假　日 104/6/20	69.7	64.7	65.3
環境音量標準第二類管制區內 緊鄰8公尺（含）以上道路		$L_{日}$ 74	$L_{晚}$ 70	$L_{夜}$ 67
2.鹽寮海濱公園	非假日 104/6/19	68.6	66.3	* 68.7
	假　日 104/6/20	68.5	64.8	* 68.7
3.福隆街上	非假日 104/6/19	* 74.2	* 71.1	* 74.3
	假　日 104/6/20	71.2	68.4	* 73.7
4.102縣道之新社橋	非假日 104/6/15	64.0	60.5	57.6
	假　日 104/6/14	68.2	59.5	59.1
噪音管制區劃定作業準則 一般地區第二類管制區		$L_{日}$ 60	$L_{晚}$ 55	$L_{夜}$ 50
5.過港部落	非假日 104/6/15	50.9	44.1	46.9
	假　日 104/6/14	48.8	* 59.4	45.3

註：1.一般地區環境音量標準，係依據98年9月4日行政院環境保護署環署空字第0980078181號令發布之『噪音管制區劃定作業準則』。
2.道路交通噪音環境音量標準，係依據99年1月21日行政院環境保護署環署空字第0990006225D號令修正發布之『環境音量標準』。
3.時段區分：(1)日間：第一、二類管制區指上午七時至晚上七時；第三、四類管制區指上午七時至晚上七時。
(2)晚間：第一、二類管制區指晚上七時至晚上十時；第三、四類管制區指晚上七時至晚上十一時。
(3)夜間：第一、二類管制區指晚上十時至翌日上午七時；第三、四類管制區指晚上十一時至翌日上午七時。
4. * 表超出道路交通噪音或一般地區噪音之標準值。
5.噪音管制區劃分係依新北市政府100年1月28日北府環空字第09901265731號公告內容為依據。

表2.3-4 核四施工環境監測104年4月振動監測成果統計表

單位：dB

振動規制法第二種地區		$L_{v10(日)}$ 70	$L_{v10(夜)}$ 65	$L_{v10(24小時)}$ —
1.台2省道與102甲縣道交叉口	非假日 104/4/27	33.7	31.1	32.8
	假　日 104/6/26	30.0	30.0	30.0
2.鹽寮海濱公園	非假日 104/4/27	43.4	41.0	42.5
	假　日 104/6/26	38.5	35.9	37.6
3.福隆街上	非假日 104/4/27	52.1	50.1	51.4
	假　日 104/6/26	46.7	44.3	45.8
振動規制法第一種地區		$L_{v10(日)}$ 65	$L_{v10(夜)}$ 60	$L_{v10(24小時)}$ —
4.102縣道之新社橋	非假日 104/4/27	30.0	30.0	30.0
	假　日 104/6/26	30.0	30.0	30.0
5.過港部落	非假日 104/4/27	30.0	30.0	30.0
	假　日 104/6/26	30.0	30.0	30.0

註:1.資料來源:日本環境廳「振動規制法」。
2.第一種區域類似於我國環境品質標準之第一、二類管制區。
第二種區域類似於我國環境品質標準之第三、四類管制區。
3.日間時段一上午5時、6時、7時或8時開始到下午7時、8時、9時或10時。
夜間時段一下午7時、8時、9時或10時開始到翌日上午5時、6時、7時或8時。
確實之規制時段由都道府縣長各別訂定。
4.振動位準的決定，取L_{v10}值。

表2.3-5 核四施工環境監測104年5月振動監測成果統計表

單位：dB

振動規制法第二種地區		$L_{v10(日)}$ 70	$L_{v10(夜)}$ 65	$L_{v10(24小時)}$ —
1.台2省道與102甲縣道交叉口	非假日 104/5/15	32.9	33.0	32.9
	假　日 104/5/16	31.9	32.0	32.0
2.鹽寮海濱公園	非假日 104/5/15	43.5	41.1	42.7
	假　日 104/5/16	42.5	40.2	41.7
3.福隆街上	非假日 104/5/15	52.2	50.8	51.6
	假　日 104/5/16	49.1	49.6	49.3
振動規制法第一種地區		$L_{v10(日)}$ 65	$L_{v10(夜)}$ 60	$L_{v10(24小時)}$ —
4.102縣道之新社橋	非假日 104/5/15	31.0	30.0	30.6
	假　日 104/5/16	30.2	30.0	30.1
5.過港部落	非假日 104/5/15	30.0	30.0	30.0
	假　日 104/5/16	30.0	30.0	30.0

註:1.資料來源:日本環境廳「振動規制法」。
2.第一種區域類似於我國環境品質標準之第一、二類管制區。
第二種區域類似於我國環境品質標準之第三、四類管制區。
3.日間時段一上午5時、6時、7時或8時開始到下午7時、8時、9時或10時。
夜間時段一下午7時、8時、9時或10時開始到翌日上午5時、6時、7時或8時。
確實之規制時段由都道府縣長各別訂定。
4.振動位準的決定，取L_{v10}值。

表2.3-6 核四施工環境監測104年6月振動監測成果統計表

單位：dB

振動規制法第二種地區		$L_{v10(日)}$ 70	$L_{v10(夜)}$ 65	$L_{v10(24小時)}$ —
1.台2省道與102甲縣道交叉口	非假日 104/6/19	35.8	33.9	35.1
	假　日 104/6/20	31.8	30.0	31.5
2.鹽寮海濱公園	非假日 104/6/19	44.0	41.7	43.2
	假　日 104/6/20	42.7	41.1	42.1
3.福隆街上	非假日 104/6/19	52.2	51.0	51.7
	假　日 104/6/20	49.1	49.9	49.5
振動規制法第一種地區		$L_{v10(日)}$ 65	$L_{v10(夜)}$ 60	$L_{v10(24小時)}$ —
4.102縣道之新社橋	非假日 104/6/15	30.9	30.1	30.5
	假　日 104/6/14	30.0	30.0	30.0
5.過港部落	非假日 104/6/15	30.0	30.0	30.0
	假　日 104/6/14	30.0	30.0	30.0

註:1.資料來源:日本環境廳「振動規制法」。
2.第一種區域類似於我國環境品質標準之第一、二類管制區。
第二種區域類似於我國環境品質標準之第三、四類管制區。
3.日間時段一上午5時、6時、7時或8時開始到下午7時、8時、9時或10時。
夜間時段一下午7時、8時、9時或10時開始到翌日上午5時、6時、7時或8時。
確實之規制時段由都道府縣長各別訂定。
4.振動位準的決定，取L_{v10}值。

測點：台2省道與102甲縣道交叉口



104/4/26



104/5/16



104/6/18

測點：鹽寮海濱公園

104/4/26



104/2/6



104/6/19

測點：福隆街上

104/4/27



104/5/16



104/6/18

測點：102縣道之新社橋

104/4/26



104/5/15



104/6/14

測點：過港部落

104/4/26



104/5/15



104/6/15

照片2.3-1 噪音振動監測照片

交通流量監測

台灣電力公司

核能四廠發電工程施工期間環境監測

104年第2季監測報告

2.4 交通流量監測

1.交通流量監測結果分析

本季於 4~6 月每月各進行 1 次 2 天（含非假日與假日）之交通流量調查。各測站之逐時監測結果列於附錄Ⅳ.4，綜合成果則整理於表 2.4-1~2.4-3 並說明如下：本季交通流量最大值（以 P.C.U./日為基準）發生在 5 月份假日台 2 省道與 102 甲縣道交叉口測站，交通量為 19,977.0 P.C.U./日，其車輛組成以小型車 11,292 輛為最多（佔總車輛之 69.4%）為最多，其次為機車 2,348 輛（佔總車輛之 14.4%）。

在車種組成方面，車輛組成上多以小型車為主，其中省道旁之測站非假日小型車佔總車輛數比例介於 41.5~49.8%，假日介於 60.2~70.7%；非省道測站各月份小型車佔總車輛數比例，非假日與假日分別介於 40.6~66.3%及 50.0~74.8%之間。第二多之車種，在省道旁測站多以特種車為主，非假日與假日分別介於 25.6~42.9%及 13.8~22.1%之間；非省道旁測站多以機車為次多車種，非假日約佔 27.5~57.0%之總車輛數比例，假日則介於 23.8~50.0%之總車輛數比例。

在吞吐量估算方面，依進入廠區車輛統計，本季（4~6 月）各月份總車輛數介於 416~2,026 輛，小客車當量數介於 275.5~1,434.5P.C.U/日，其車輛組成以機車為主，約佔總車輛數之 64.4~82.3%，其次為小型車，約佔總車輛數之 17.7~32.9%，而大型車及特種車主要載運物品為生活廢棄物、配電儀器及工具為主，所有物料原件皆以陸運方式運輸。

2.道路交通服務水準分析

評估道路系統服務品質之優劣，可藉由服務水準高低加以衡量，一般評估道路服務水準之指標常以道路交通流量（V）與道路服務流量（C）之比值（V/C）為指標，並分為 A、B、C、D、E 及 F 等 6 等級，如表 2.4-4 所示，其中道路交通流量乃指單位時間內該道路通過之車流量（以小客車當量 P.C.U.計）；至於道路服務流量乃指在現有道路及交通情況下，

單位時間內該道路可容許之最大車流量，可由該道路之車道數、等級、所在區域及路基寬等特性評估得知。

表 2.4-5~表 2.4-7 即依上述為原則，計算本監測計畫之 5 個交通流量測站於 4~6 月最高小時交通流量（P.C.U./H）。省道旁 3 處測站（台 2 省道與 102 甲縣道交叉口、鹽寮海濱公園及福隆街上等 3 測站）各月份尖峰時段之道路服務水準，除福隆街上測站 4 月非假日及 5 月假日分別屬 A、C 級外，其餘各測站均為 B 級之間；另非省道旁測站（102 縣道之新社橋及過港部落)於非假日及假日尖峰時段之道路服務水準皆維持在 A 級。整體而言，扣除觀光活動影響，核四運輸車輛對台 2 省道交通運輸品質影響尚屬穩定可接受範圍。

表2.4-1 核四施工環境監測交通量104年4月監測結果統計表

單位：車輛數（所佔百分比%）

位置	監測日期	機車	小型車	大型車	特種車	P.C.U/日	總車輛數
台2省道與102甲縣道交叉口	非假日 104/4/27	1,928 (20.9)	4,097 (44.4)	434 (4.7)	2,771 (30.0)	14,242.0	9,230
	假　日 104/4/26	2,003 (16.9)	7,135 (60.2)	465 (3.9)	2,250 (19.0)	15,816.5	11,853
鹽寮海濱公園	非假日 104/4/27	968 (13.5)	3,116 (43.5)	307 (4.3)	2,780 (38.8)	12,554.0	7,171
	假　日 104/4/26	1,170 (11.4)	6,438 (62.8)	376 (3.7)	2,267 (22.1)	14,576.0	10,251
福隆街上	非假日 104/4/27	685 (10.6)	2,679 (41.5)	324 (5.0)	2,772 (42.9)	11,985.5	6,460
	假　日 104/4/26	1,132 (11.8)	6,052 (63.3)	321 (3.4)	2,059 (21.5)	13,437.0	9,564
102縣道之新社橋	非假日 104/4/27	605 (27.6)	1,440 (65.7)	97 (4.4)	49 (2.2)	2,083.5	2,191
	假　日 104/4/26	1,101 (23.8)	3,452 (74.8)	46 (1.0)	19 (0.4)	4,151.5	4,618
過港部落	非假日 104/4/27	61 (54.5)	51 (45.5)	0 (0.0)	0 (0.0)	81.5	112
	假　日 104/4/26	49 (34.3)	94 (65.7)	0 (0.0)	0 (0.0)	118.5	143

表2.4-2 核四施工環境監測交通量104年5月監測結果統計表

單位：車輛數（所佔百分比%）

位置	監測日期	機車	小型車	大型車	特種車	P.C.U/日	總車輛數
台2省道與102甲縣道交叉口	非假日 104/5/15	2,249 (20.6)	5,314 (48.7)	437 (4.0)	2,918 (26.7)	16,066.5	10,918
	假　日 104/5/16	2,348 (14.4)	11,292 (69.4)	385 (2.4)	2,247 (13.8)	19,977.0	16,272
鹽寮海濱公園	非假日 104/5/15	1,419 (15.1)	4,683 (49.8)	372 (4.0)	2,927 (31.1)	14,917.5	9,401
	假　日 104/5/16	1,658 (11.1)	10,562 (70.7)	362 (2.4)	2,357 (15.8)	19,186.0	14,939
福隆街上	非假日 104/5/15	1,082 (13.3)	3,884 (47.9)	321 (4.0)	2,821 (34.8)	13,530.0	8,108
	假　日 104/5/16	2,101 (13.6)	10,801 (69.8)	367 (2.4)	2,208 (14.3)	19,209.5	15,477
102縣道之新社橋	非假日 104/5/15	706 (31.4)	1,429 (63.5)	75 (3.3)	39 (1.7)	2,049.0	2,249
	假　日 104/5/16	1,247 (23.9)	3,888 (74.5)	61 (1.2)	22 (0.4)	4,699.5	5,218
過港部落	非假日 104/5/15	73 (57.0)	52 (40.6)	2 (1.6)	1 (0.8)	95.5	128
	假　日 104/5/16	37 (35.6)	66 (63.5)	0 (0.0)	1 (1.0)	87.5	104

表2.4-3 核四施工環境監測交通量104年6月監測結果統計表

單位：車輛數（所佔百分比%）

位置	監測日期	機車	小型車	大型車	特種車	P.C.U/日	總車輛數
台2省道與102甲縣道交叉口	非假日 104/6/19	2,344 (22.2)	5,056 (48.0)	445 (4.2)	2,696 (25.6)	15,206.0	10,541
	假　日 104/6/20	2,244 (15.6)	9,557 (66.2)	420 (2.9)	2,206 (15.3)	18,137.0	14,427
鹽寮海濱公園	非假日 104/6/19	1,346 (15.3)	4,326 (49.2)	360 (4.1)	2,759 (31.4)	13,996.0	8,791
	假　日 104/6/20	1,475 (11.2)	9,051 (68.6)	386 (2.9)	2,288 (17.3)	17,424.5	13,200
福隆街上	非假日 104/6/19	999 (13.1)	3,518 (46.1)	338 (4.4)	2,781 (36.4)	13,036.5	7,636
	假　日 104/6/20	1,597 (12.4)	8,688 (67.5)	348 (2.7)	2,236 (17.4)	16,890.5	12,869
102縣道之新社橋	非假日 104/6/15	726 (27.5)	1,748 (66.3)	35 (1.3)	129 (4.9)	2,568.0	2,638
	假　日 104/6/14	1,737 (27.0)	4,613 (71.8)	69 (1.1)	10 (0.2)	5,649.5	6,429
過港部落	非假日 104/6/15	47 (40.9)	68 (59.1)	0 (0.0)	0 (0.0)	91.5	115
	假　日 104/6/14	58 (50.0)	58 (50.0)	0 (0.0)	0 (0.0)	87.0	116

表 2.4-4 多車道郊區公路服務水準評估準則建議表

服務水準	密度（車/公里）	速率（KPH）	V/C	服務流率（P.C.U./hr/lane）	交通性質描述
A	0~13	~70	0.00~0.37	~750	自由車流
B	14~20	69~65	0.38~0.62	750~1150	穩定車流（少許延滯）
C	21~28	64~60	0.63~0.79	1150~1500	穩定車流（延滯可接受）
D	29~38	59~50	0.80~0.91	1500~1850	接近不穩定車流（延滯可容忍）
E	39~50	49~40	0.92~1.00	1850~2100	接近不穩定車流（延滯不可容忍）
F	50~	39~	>1.00	—	強迫性車流（已阻塞）

資料來源：交通部運輸研究所，「台灣地區公路容量手冊」，民國 100 年。
註：1.V/C ：為最高小時交通流量與道路每小時設計容量之比值。
2.服務流率：每車道每小時所承載之交通流量，P.C.U./hr/lane＝小客車當量數/小時/車道。

表 2.4-5 核四施工環境監測 104 年 4 月道路服務水準等級分析

測站別	路寬及車道路	設計實用最高小時容量(P.C.U/H)C	最高小時交通流量 V		V/C	服務水準等級
			發生時間	P.C.U/H.		
台 2 省道與 102 甲縣道交叉口	12 公尺標準雙車道	2400	(1) 11-12	999.0	0.42	B
			(2) 11-12	1,155.0	0.48	B
鹽寮海濱公園	12 公尺標準雙車道	2400	(1) 11-12	965.5	0.40	B
			(2) 11-12 12-13	1,087.5	0.45	B
福隆街上	12 公尺標準雙車道	2400	(1) 11-12	861.5	0.36	A
			(2) 12-13	976.5	0.41	B
102 縣道之新社橋	12 公尺標準雙車道	2400	(1) 17-18	182.5	0.08	A
			(2) 15-16	458.5	0.19	A
過港部落	5 公尺單車道	670	(1) 16-17	9.5	0.01	A
			(2) 16-17	14.0	0.02	A

註：發生時間(1)為 104 年 4 月非假日，(2)為 104 年 4 月假日。

表 2.4-6 核四施工環境監測 104 年 5 月道路服務水準等級分析

測　站　別	路寬及車道路	設計實用最高小時容　量(P.C.U./H)C	最高小時交通流量 V		V/C	服務水準等級
			發生時間	P.C.U./H.		
台 2 省道與 102 甲縣道交叉口	12 公尺標準雙車道	2400	(1) 11-12	1,189.0	0.50	B
			(2) 13-14	1,471.5	0.61	B
鹽寮海濱公園	12 公尺標準雙車道	2400	(1) 12-13	1,129.0	0.47	B
			(2) 13-14	1,463.5	0.61	B
福隆街上	12 公尺標準雙車道	2400	(1) 11-12	1,003.5	0.42	B
			(2) 15-16	1,529.0	0.64	C
102 縣道之新社橋	12 公尺標準雙車道	2400	(1) 15-16	215.5	0.09	A
			(2) 17-18	524.5	0.22	A
過港部落	5 公尺單車道	670	(1) 16-17	11.0	0.02	A
			(2) 16-17	10.0	0.01	A

註：發生時間(1)為 104 年 5 月非假日，(2)為 104 年 5 月假日。

表 2.4-7 核四施工環境監測 104 年 6 月道路服務水準等級分析

測　站　別	路寬及車道路	設計實用最高小時容　量(P.C.U./H)C	最高小時交通流量 V		V/C	服務水準等級
			發生時間	P.C.U./H.		
台 2 省道與 102 甲縣道交叉口	12 公尺標準雙車道	2400	(1) 11-12	1,090.0	0.45	B
			(2) 11-12	1,315.0	0.55	B
鹽寮海濱公園	12 公尺標準雙車道	2400	(1) 11-12	1,038.0	0.43	B
			(2) 13-14	1,303.5	0.54	B
福隆街上	12 公尺標準雙車道	2400	(1) 11-12	987.5	0.41	B
			(2) 15-16	1,269.0	0.53	B
102 縣道之新社橋	12 公尺標準雙車道	2400	(1) 11-12	241.5	0.10	A
			(2) 15-16	588.0	0.25	A
過港部落	5 公尺單車道	670	(1) 11-12	10.0	0.01	A
			(2) 17-18	10.0	0.01	A

註：發生時間(1)為 104 年 6 月非假日，(2)為 104 年 6 月假日。

河川水文監測

台灣電力公司

核能四廠發電工程施工期間環境監測

104年第2季監測報告

2.5 河川水文監測

河川水文監測自 89 年 1 月起新增石碇溪下游，位於澳底二號橋附近之石碇溪 2 號河川水文監測站（詳圖 1.4-4 所示），有關本季石碇溪與雙溪河河川水位監測結果，分別整理如表 2.5-1 及表 2.5-2 所示。至於河川橫斷面面積、流速與流量之監測結果詳如表 2.5-3，各測站之水位變化則詳見圖 2.5-1。本季監測結果分析說明如下：

1.河川水位

依據表 2.5-1、表 2.5-2 及圖 2.5-1 之監測結果顯示，本季（4~6 月）石碇溪 1 號測站之月平均河川水位分別為 1.67 公尺、1.67 公尺、1.58 公尺，石碇溪 2 號測站之月平均河川水位分別為 0.44 公尺、0.26 公尺、0.14 公尺，雙溪河 1 號測站之月平均河川水位分別為 0.48 公尺、0.60 公尺、0.63 公尺，雙溪河 2 號測站之月平均河川水位分別為 0.92 公尺、1.00 公尺、0.75 公尺，其水位變化主要受降雨量影響所致。

2.河川流量

本季（4~6 月）河川流量監測結果詳表 2.5-3，由採樣施測結果顯示，石碇溪 1 號測站流量介於 0.099~0.416cms 之間，石碇溪 2 號測站流量介於 0.162~0.581cms 之間；雙溪河 1 號測站流量介於 2.441~4.156cms 之間，雙溪河 2 號測站流量介於 1.421~7.305cms 之間。

3.含砂量

依據表 2.5-3 之監測結果顯示，本季調查石碇溪及雙溪河水中含砂量介於 8~64ppm 之間，含砂量之變化受降雨影響所致。

表2.5-1 核四施工環境監測石碇溪河川水位104年第2季監測結果

測站別	石碇溪1號測站			石碇溪2號測站		
日期＼月份	104年4月	104年5月	104年6月	104年4月	104年5月	104年6月
1	1.67	1.60	1.63	0.44	0.41	0.14
2	1.66	1.60	1.62	0.43	0.41	0.14
3	1.65	1.60	1.61	0.43	0.42	0.14
4	1.64	1.64	1.60	0.43	0.44	0.14
5	1.63	1.67	1.60	0.42	0.45	0.14
6	1.62	1.66	1.66	0.43	0.43	0.13
7	1.64	1.63	1.62	0.43	0.42	0.13
8	1.70	1.62	1.62	0.43	0.42	0.14
9	1.68	1.67	1.61	0.43	0.45	0.14
10	1.69	1.82	1.60	0.44	0.54	0.14
11	1.74	1.78	1.59	0.47	0.50	0.15
12	1.76	1.82	1.59	0.48	0.52	0.14
13	1.72	1.76	1.59	0.45	0.26	0.14
14	1.68	1.71	1.58	0.43	0.13	0.14
15	1.66	1.68	1.57	0.42	0.14	0.15
16	1.64	1.65	1.57	0.42	0.14	0.15
17	1.63	1.64	1.57	0.42	0.14	0.15
18	1.70	1.62	1.57	0.46	0.14	0.14
19	1.71	1.62	1.59	0.46	0.14	0.14
20	1.68	1.66	1.59	0.45	0.13	0.14
21	1.78	1.64	1.57	0.50	0.12	0.14
22	1.73	1.69	1.56	0.47	0.12	0.14
23	1.69	1.67	1.56	0.44	0.12	0.15
24	1.66	1.72	1.55	0.43	0.12	0.15
25	1.65	1.71	1.55	0.42	0.12	0.14
26	1.63	1.69	1.55	0.42	0.12	0.15
27	1.63	1.68	1.55	0.42	0.13	0.15
28	1.62	1.66	1.55	0.42	0.13	0.15
29	1.61	1.65	1.55	0.42	0.14	0.15
30	1.61	1.64	1.55	0.42	0.14	0.15
31	-	1.64	-	-	0.13	-
月平均	1.67	1.67	1.58	0.44	0.26	0.14
核四環評同期平均	1.28	1.33	1.37	-	-	-
103年同期	1.63	1.84	1.85	0.39	0.48	0.46

註：1. 河川水位之量測單位為公尺，石碇溪1號測站（即歷年之石碇溪測站）之水尺零點標高為10.62公尺；石碇溪2號測站之水尺零點標高假定為-0.30公尺。

2. 石碇溪1號測站（即歷年之石碇溪測站）之河川水位測值係每日24小時之平均值；石碇溪2號測站自89/1/24新增，表內數值係每日24小時之平均值。

3. 核四環評同期平均：係摘錄自「核能四廠第1、2號機發電計畫環境影響評估報告」（台電公司，民國80年），資料統計時間自民國69年至79年。

表2.5-2 核四施工環境監測雙溪河河川水位104年第2季監測結果

測站別	雙溪河1號測站			雙溪河2號測站		
日期＼月份	104年4月	104年5月	104年6月	104年4月	104年5月	104年6月
1	0.48	0.48	0.62	0.98	0.77	1.07
2	0.48	0.48	0.62	0.94	0.78	1.00
3	0.48	0.48	0.63	0.91	0.84	0.95
4	0.48	0.48	0.62	0.88	1.02	0.91
5	0.48	0.48	0.63	0.86	1.16	0.88
6	0.49	0.56	0.62	0.84	1.12	0.99
7	0.48	0.62	0.62	0.83	1.01	0.93
8	0.48	0.62	0.63	0.88	0.95	0.96
9	0.48	0.62	0.63	0.92	1.02	0.90
10	0.48	0.62	0.63	0.95	1.27	0.85
11	0.47	0.62	0.63	1.08	1.15	0.82
12	0.47	0.62	0.63	1.17	1.45	0.79
13	0.48	0.62	0.63	1.06	1.26	0.77
14	0.48	0.62	0.63	0.98	1.08	0.75
15	0.48	0.62	0.63	0.93	0.99	0.74
16	0.48	0.62	0.63	0.89	0.93	0.72
17	0.48	0.62	0.63	0.86	0.89	0.70
18	0.48	0.62	0.63	0.88	0.85	0.68
19	0.48	0.62	0.63	0.90	0.83	0.69
20	0.48	0.62	0.63	0.86	0.92	0.71
21	0.48	0.62	0.63	1.07	0.92	0.64
22	0.48	0.62	0.63	0.98	0.95	0.62
23	0.48	0.62	0.63	0.93	0.94	0.60
24	0.48	0.62	0.63	0.90	1.07	0.59
25	0.48	0.62	0.63	0.88	1.06	0.56
26	0.48	0.62	0.63	0.86	1.01	0.54
27	0.48	0.62	0.63	0.84	0.99	0.52
28	0.48	0.62	0.63	0.84	0.94	0.52
29	0.48	0.62	0.63	0.81	0.92	0.53
30	0.48	0.62	0.63	0.79	0.89	0.52
31	-	0.62	-	-	1.04	-
月平均	0.48	0.60	0.63	0.92	1.00	0.75
核四環評同期平均	0.87	0.87	0.94	-	-	-
103年同期	0.32	0.77	0.74	-	-	-

註：1. 水位量測單位為公尺，雙溪河1號之水尺零點標高為2.42公尺，雙溪河2號為0.42公尺。

2. 雙溪河1號及2號測站之測值係採用每日24小時之平均值。

3. 核四環評同期平均：係摘錄自「核能四廠第1、2號機發電計畫環境影響評估報告」（台電公司，民國80年），資料統計時間自民國69年至79年。

表 2.5-3 核四施工環境監測河川斷面積、含砂量、流速與流量本季（104 年第 2 季）監測結果

測站	觀測日期	河川斷面積 (m^2)	含砂量 (ppm)	平均流速 (m/sec)	流　量 (cms)	歷年同期實測流量(cms) (1)	103年同期實測流量(cms)
石碇溪 1 號測站	104/04/14	2.133	12	0.195	0.416	0.080~3.865	0.459
	104/04/29	1.876	19	0.071	0.134		
	104/05/18	1.315	13	0.147	0.194	0.085~4.255	1.510~2.960
	104/06/03	1.304	18	0.200	0.261	0.064~12.923	1.807~1.828
	104/06/08	1.814	48	0.095	0.173		
	104/06/23	1.760	53	0.056	0.099		
石碇溪 2 號測站(2)	104/04/14	0.736	12	0.789	0.581	0.080~6.420	0.503
	104/04/28	0.487	26	0.381	0.186		
	104/05/18	0.446	16	0.381	0.170	0.092~5.623	1.554~3.924
	104/06/03	0.611	21	0.466	0.285	0.064~17.116	1.760~1.868
	104/06/08	0.487	8	0.332	0.162		
	104/06/23	0.528	21	0.395	0.209		
雙溪 1 號測站	104/04/15	15.505	15	0.238	3.686	0.145~56.511	6.121
	104/04/28	13.005	35	0.188	2.441		
	104/05/18	14.455	10	0.288	4.156	0.978~69.360	21.581~71.774
	104/05/29	14.100	14	0.291	4.097		
	104/06/08	13.800	51	0.293	4.043	0.893~96.388	27.546~55.651
	104/06/23	10.735	43	0.243	2.611		
雙溪 2 號測站	104/04/15	10.395	10	0.415	4.313	0.776~74.280	-
	104/04/28	9.790	55	0.504	4.936		
	104/05/18	9.860	9	0.576	5.682	0.236~58.659	-
	104/05/29	10.005	15	0.602	6.022		
	104/06/08	6.660	55	1.097	7.305	0.610~270.736	-
	104/06/23	4.030	64	0.353	1.421		

註：1.歷年同期實測流量係摘錄「核能四廠發電工程施工期間環境監測」報告，其資料統計時間自民國82年至103年。
2.石碇溪2號測站自89年1月起新增。
3.”-“表示無數據。

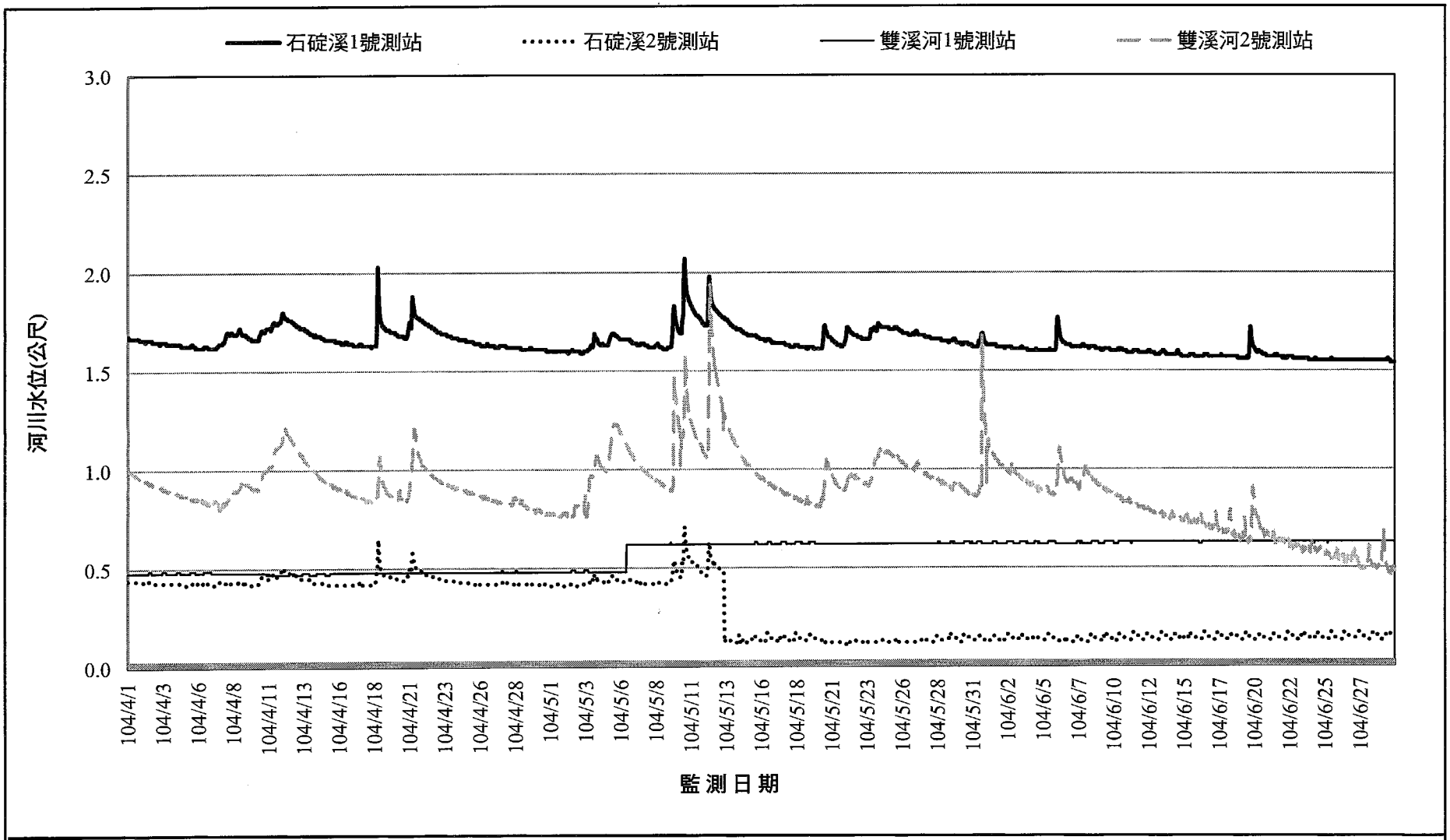

圖2.5-1 核四施工環境監測河川水文104年4~6月逐時水位變化圖

河川水質監測

台灣電力公司

核能四廠發電工程施工期間環境監測

104年第2季監測報告

2.6 河川水質監測

本季監測在雙溪河流域、石碇溪流域及鹽寮溪河口共進行 3 次（每月 1 次）水質採樣及分析調查，調查結果分別整理如表 2.6-1 至表 2.6-3 所示。另自 90 年 5 月起新增支流暗渠上游（沼澤區）及澳底二號橋攔水堰上游 2 測站，其中支流暗渠上游（沼澤區）位於宿舍區工區放流水排放口上游，澳底二號橋攔水堰位於澳底生活污水、餐廳廢水等排入口前，其水質狀況可作為瞭解工區放流水對石碇溪之影響程度。

各類水體適用性質分類如表 2.6-4 所示，目前石碇溪尚未公告水體分類，而雙溪河則公告為甲類陸域地面水體（前臺灣省政府環境保護處 80 年 3 月 21 日八十環三字第一二五五八號公告）。本報告乃依據行政院環境保護署 87 年 6 月 24 日最新修正之「地面水體分類及水質標準」(中華民國八十七年六月二十四日行政院環境保護署（八七）環署水字第〇〇三九一五九號令修正發布)，探討石碇溪及雙溪河之河川水質是否符合各類水體之水質標準。環保署新修正標準中，分為保護生活環境及保護人體健康等二類環境基準，其中保護生活環境基準針對各水域類型訂定，而保護人體健康係全部公共水域一律適用（詳表 2.6-5~表 2.6-6）。

1.河川水質監測結果

本季於石碇溪及雙溪河水質之監測結果（詳如表 2.6-1 及表 2.6-2），茲針對各測站水質狀況分別說明如下：

(1)石碇溪

①上游水文站：本季水質採樣分析結果，以大腸桿菌群（4~6 月測值介於乙類~未符合陸域水體標準）及生化需氧量（5 月測值屬乙類陸域水體標準）等測值未達甲類陸域水體標準外，其餘測值均達甲類陸域水體水質標準，由於本測站位於核四廠址上游，該處無任何核四工區污水排入，因此大腸桿菌群測值偏高之情形，主要受上游社區住戶生活污水及養豬廢水排放所致。

②石碇溪廠界：本測站位於廠區周界，依本季水質採樣分析結果，僅

以大腸桿菌群（4~6 月測值介於乙類~未符合陸域水體標準）、生化需氧量（5 月測值屬丙類陸域水體標準）及氨氮（5 月測值屬乙類陸域水體標準）等測值未達甲類陸域水體標準外，其餘測值均達甲類陸域水體標準。

③支流暗渠上游(沼澤區)：本測站係於 90 年 5 月新增，本季水質採樣分析結果，其溶氧量（4、5 月測值分屬乙類、丁類陸域水體標準）、大腸桿菌群（4~6 月測值介於乙類~未符合陸域水體標準）、生化需氧量（5、6 月測值分屬丙類、未符合陸域水體標準）及氨氮（4~6 月測值介於乙類~未符合陸域水體標準）測值未符合甲類陸域水體標準。該測站水質為石碇溪各測站中最差者，惟本測站上游處有生活及養豬廢水排入，且該測站位於核四廠區排水匯入處之上游，研判本測站各項測值偏高可能是受鄰近生活污水、養豬廢水滯溜於沼澤區內所致，將持續注意該測站水質情況。

④澳底二號橋攔水堰上游：本測站亦於 90 年 5 月新增。位於石碇溪下游之澳底二號橋測站上游，混合石碇溪上游及流經核四廠區內部之排放水，本季（4~6 月）水質採樣分析結果，以大腸桿菌群（測值介於丙類~未符合陸域水體標準）、生化需氧量（5 月測值屬乙類陸域水體標準）及氨氮（5、6 月測值分屬未符合陸域水體標準、乙類陸域水體標準）等項目水質較差，其餘項目則均符合甲類陸域水體標準。

⑤澳底二號橋：位於石碇溪下游之澳底二號橋測站，與澳底二號橋攔水堰上游測站水質狀況類似，本季水質採樣分析結果，以大腸桿菌群（4~6 月測值介於丙類~未符合陸域水體標準）、生化需氧量（5 月測值屬丙類陸域水體標準）及氨氮（5、6 月測值均屬乙類陸域水體標準）等項目水質較差，其餘項目則均符合甲類陸域水體標準。

⑵雙溪河

依公告，雙溪河屬甲類陸域地面水體。由於目前核四廠區並未施工，屬封存準備期，僅逕流水會流入雙溪河，惟於流入前會先經滯洪池後再排入雙溪河，且逕流時間長，故對雙溪河水質之影響輕微。有

關本季分析結果如下：

①貢寮國小：本季水質採樣分析結果，以溶氧量（6 月測值屬乙類陸域水體標準）、大腸桿菌群（4~6 月測值介於乙類~未符合陸域水體標準）及生化需氧量（5、6 月測值均屬乙類陸域水體標準）等測值未符合甲類陸域水體標準外，其餘測值均屬甲類陸域水體水質標準。

②新社大橋：本季水質採樣分析結果，以大腸桿菌群（4~6 月測值介於乙類~未符合陸域水體標準）、生化需氧量（5、6 月測值分別屬乙類、丙類陸域水體標準）及氨氮(6 月測值屬乙類陸域水體標準）等測值未符合甲類陸域水體標準外，其餘測值均屬甲類陸域水體水質標準。

由於雙溪河 2 測站之溶氧量、大腸桿菌群、生化需氧量及氨氮測值於施工前即有未達甲類陸域水體標準之情形，本季廠區內未將施工排水排入雙溪河，且測值皆介於歷年範圍內，故屬環境背景值。

2.河口水質監測結果

⑴石碇溪河口：為進一步就河口水質與海域水質比對，自 91 年 4 月起新增溶氧量及總磷等 2 項於海域水質所監測之項目；本季監測結果以大腸桿菌群（4、5 月測值分別屬乙類、丙類陸域水體標準）及總磷（4~6 月測值均屬未符合陸域水體標準）等項目測值較高。

⑵鹽寮溪河口：本季監測結果以大腸桿菌群（4~6 月測值均介於乙類~未符合類陸域水體標準）、生化需氧量(4 月測值屬乙類陸域水體標準)、溶氧量（5 月測值屬乙類陸域水體標準）及總磷（4~6 月測值均屬介於乙類~未符合陸域水體標準）等項目測值較高。

⑶雙溪河河口：本季以大腸桿菌群（4~6 月測值介於丙類~未符合陸域水體標準）、生化需氧量（5、6 月測值均屬乙類陸域水體標準）及總磷（4~6 月測值介於乙類~未符合陸域水體標準）等項目測值較高。

綜合而言，河川水質較差之項目為溶氧量、大腸桿菌群、生化需氧量及氨氮，其餘水質項目大致良好。由於核四工程生活污水皆經收集處理後予以排放，污染排出量比例甚低（詳 2.7 節分析），因此各河口之有

機污染除上游河川帶出之陸源污染物外，沿岸遊憩、漁業活動等亦為主要影響因子。

3.河川水質分析

⑴河川污染指標(RPI)評估

依據表 2.6-7「河川污染程度分類表」之推估方式，計算本季各測站之水質污染情況如表 2.6-1~表 2.6-2 所示。由推算結果可知，本季 7 處測站之河川水質，僅支流暗渠上游（沼澤區）測站 5、6 月屬輕度污染程度，其餘各測站各測值均屬未(稍)受污染。有關石碇溪之污染分佈情形詳圖 2.6-1 所示。

⑵河川水質指數（Weter Quality Index, WQI_5）

台灣地區以溶氧、生化需量、氨氮、懸浮固體及導電度等五項為水質參數，各項參數之權重分別為溶氧 0.31、生化需量 0.26、氨氮 0.19、懸浮固體 0.17 及導電度 0.07，其計算方式為

$$\mathrm{WQI} = \frac{1}{10}[\sum_{i=1}^{n} Wiqi]^{1.5}$$

WQI=水質指數（0-100）

Wi=水質參數之權重

Qi=水質參數之點數

依據上述計算方式及表 2.6-8 及 2.6-9 之 WQI_5 水質計算式及分類等級表之推估，本季各測站之水質污染情況表 2.6-1~表 2.6-2 所示。由推算結果可知，石碇溪以僅支流暗渠上游（沼澤區）測站 5、6 月水質屬中等等級外，其餘測站均屬良好等級。雙溪河水質新社大橋屬中等等級，貢寮國小屬良好等級，由於目前核四廠區之排水僅排至石碇溪，因此雙溪河水質屬環境背景值。

表 2.6-1 核四施工環境監測石碇溪河川水質 104 年第 2 季監測結果

樣品名稱			上游水文站			石碇溪廠界			支流暗渠上游（沼澤區）		
檢測項目	單位	偵測極限	4 月 13 日 11:00 晴	5 月 4 日 11:30 雨	6 月 12 日 08:50 晴	4 月 13 日 11:20 晴	5 月 4 日 11:55 雨	6 月 12 日 09:25 晴	4 月 13 日 11:40 晴	5 月 4 日 12:15 雨	6 月 12 日 09:55 晴
pH	-	-	7.9 甲	7.9 甲	8.1 甲	7.3 甲	7.1 甲	8.1 甲	7.5 甲	7.0 甲	7.9 甲
導電度	μmho/cm25℃	-	94	137	112	100	120	124	162	192	212
溶氧量	mg/L	-	8.7 甲	8.4 甲	7.8 甲	9.0 甲	8.3 甲	8.4 甲	5.8 乙	3.1 丁	8.5 甲
懸浮固體	mg/L	1.25	4.9 甲	<1.25 甲	3.0 甲	2.6 甲	2.4 甲	3.6 甲	2.2 甲	2.1 甲	18.4 甲
硝酸鹽氮	mg/L	0.01	0.54	0.76	0.46	0.52	0.84	0.39	0.30	0.21	0.03
磷酸鹽	mg/L	0.005	0.086	0.153	0.107	0.061	0.190	0.089	0.178	0.436	1.14
大腸桿菌群	CFU/100mL	<10	2.4×10^3 乙	1.8×10^4X	1.1×10^3 乙	4.2×10^3 乙	9.1×10^4X	9.5×10^2 乙	5.2×10^3 丙	5.0×10^4X	4.1×10^3 乙
生化需氧量	mg/L	1.0	<1.0 甲	1.2 乙	<1.0 甲	<1.0 甲	2.9 丙	<1.0 甲	<1.0 甲	2.2 丙	6.7 X
化學需氧量	mg/L	2.8	4.7	9.3	3.7	ND	9.9	3.5	10.8	20.2	20.4
油脂	mg/L	1.0	<1.0	<1.0	<1.0	<1.0	<1.0	<1.0	<1.0	<1.0	<1.0
氨氮	mg/L	0.01	0.05 甲	0.04 甲	ND 甲	0.04 甲	0.28 乙	ND 甲	0.21 乙	0.54 X	0.76 X
鎳	mg/L	0.004	ND	ND	ND	ND	ND	ND	ND	ND	ND
鐵	mg/L	0.023	0.146	0.326	0.350	0.174	0.561	0.613	0.845	2.04	3.73
鋅	mg/L	0.008	0.009	0.017	0.016	0.013	0.013	0.01	0.023	0.021	0.027
鎘	mg/L	0.001	ND	ND	ND	ND	ND	ND	ND	ND	ND
銅	mg/L	0.003	ND	ND	ND	ND	ND	0.003	ND	ND	0.003
鉻	mg/L	0.003	ND	ND	ND	ND	ND	ND	0.004	ND	ND
汞	mg/L	0.0002	ND	ND	ND	ND	ND	ND	ND	ND	ND
污染程度			未(稍)受污染	未(稍)受污染	未(稍)受污染	未(稍)受污染	未(稍)受污染	未(稍)受污染	未(稍)受污染	輕度污染	輕度污染
WQI5 指標			良好/乙			良好/乙			中等/丙		

註：1.「甲」、「乙」、「丙」、「丁」、「戊」各代表符合甲、乙、丙、丁、戊類陸域地面水體水質標準，「x」表未能符合陸域地面水體水質標準。
2.支流暗渠上游（沼澤區）測站自90年5月起新增。

表 2.6-1 核四施工環境監測石碇溪河川水質 104 年第 2 季監測結果（續）

樣品名稱			澳底二號橋攔水堰上游			澳底二號橋		
檢測項目	單位	偵測極限	4 月 13 日	5 月 4 日	6 月 12 日	4 月 13 日	5 月 4 日	6 月 12 日
			12:00	12:40	10:35	12:20	12:55	11:05
			晴	雨	晴	晴	雨	晴
pH	-	-	7.4 甲	7.4 甲	8.1 甲	7.4 甲	7.4 甲	8.0 甲
導電度	μmho/cm25℃	-	168	323	622	165	210	664
溶氧量	mg/L	-	8.9 甲	8.3 甲	7.5 甲	8.9 甲	8.4 甲	7.4 甲
懸浮固體	mg/L	1.25	2.7 甲	1.4 甲	5.0 甲	2.6 甲	1.8 甲	4.0 甲
硝酸鹽氮	mg/L	0.01	0.51	0.65	0.39	0.62	0.79	0.39
磷酸鹽	mg/L	0.005	0.077	0.258	0.187	0.080	0.212	0.187
大腸桿菌群	CFU/100mL	<10	5.5×10^3 丙	7.1×10^4X	7.0×10^3 丙	5.7×10^3 丙	8.0×10^4X	1.6×10^4X
生化需氧量	mg/L	1.0	<1.0 甲	2.0 乙	<1.0 甲	<1.0 甲	2.4 丙	<1.0 甲
化學需氧量	mg/L	2.8	ND	12.3	3.7	ND	7.2	4.3
油脂	mg/L	1.0	<1.0	<1.0	<1.0	<1.0	<1.0	<1.0
氨氮	mg/L	0.01	0.10 甲	0.35 X	0.17 乙	0.10 甲	0.29 乙	0.17 乙
鎳	mg/L	0.004	ND	ND	ND	ND	ND	ND
鐵	mg/L	0.023	0.257	0.876	0.713	0.324	0.703	0.715
鋅	mg/L	0.008	0.017	0.014	0.009	0.010	0.034	0.014
鎘	mg/L	0.001	ND	ND	ND	ND	ND	ND
銅	mg/L	0.003	ND	0.003	ND	ND	0.005	0.004
鉻	mg/L	0.003	ND	ND	ND	ND	ND	0.003
汞	mg/L	0.0002	ND	ND	ND	ND	ND	ND
污染程度			未(稍)受污染	未(稍)受污染	未(稍)受污染	未(稍)受污染	未(稍)受污染	未(稍)受污染
WQI5 指標			良好/乙			良好/乙		

註：「甲」、「乙」、「丙」、「丁」、「戊」各代表符合甲、乙、丙、丁、戊類陸域地面水體水質標準，「x」表未能符合陸域地面水體水質標準。

表 2.6-2 核四施工環境監測雙溪河河川水質 104 年第 2 季監測結果

樣品名稱			貢寮國小			新社大橋		
檢測項目	單位	偵測極限	4 月 13 日	5 月 4 日	6 月 12 日	4 月 13 日	5 月 4 日	6 月 12 日
			12:40	13:20	11:35	13:00	13:45	12:10
			晴	雨	晴	晴	雨	晴
pH	-	-	7.8 甲	7.5 甲	6.7 甲	7.8 甲	7.4 甲	6.8 甲
導電度	μmho/cm25℃	-	111	119	121	115	289	3740
溶氧量	mg/L	-	9.0 甲	8.3 甲	6.4 乙	8.7 甲	7.9 甲	7.1 甲
懸浮固體	mg/L	1.25	2.9 甲	2.2 甲	3.3 甲	3.1 甲	1.8 甲	4.8 甲
硝酸鹽氮	mg/L	0.01	0.49	0.57	0.31	0.55	0.55	0.27
磷酸鹽	mg/L	0.005	0.025	0.040	0.025	0.028	0.037	0.037
大腸桿菌群	CFU/100mL	<10	3.5×10^{2} 乙	1.5×10^{4}X	5.0×10^{2} 乙	1.4×10^{3} 乙	1.8×10^{4}X	5.5×10^{2} 乙
生化需氧量	mg/L	1.0	<1.0 甲	1.9 乙	1.1 乙	<1.0 甲	1.8 乙	3.8 丙
化學需氧量	mg/L	2.8	ND	5.6	7.9	ND	6.6	6.1
油脂	mg/L	1.0	<1.0	<1.0	<1.0	<1.0	<1.0	<1.0
氨氮	mg/L	0.01	0.02 甲	0.03 甲	0.01 甲	0.02 甲	0.06 甲	0.12 乙
鎳	mg/L	0.004	ND	ND	0.004	ND	ND	ND
鐵	mg/L	0.023	0.111	0.363	0.276	0.139	0.433	0.272
鋅	mg/L	0.008	0.036	0.027	0.028	0.024	0.047	0.061
鎘	mg/L	0.001	ND	ND	ND	ND	ND	ND
銅	mg/L	0.003	ND	ND	0.005	ND	0.004	0.004
鉻	mg/L	0.003	ND	ND	ND	ND	ND	ND
汞	mg/L	0.0002	ND	ND	ND	ND	ND	ND
污染程度			未(稍)受污染	未(稍)受污染	未(稍)受污染	未(稍)受污染	未(稍)受污染	未(稍)受污染
WQI5 指標			良好/乙			中等/丙		

註：「甲」、「乙」、「丙」、「丁」、「戊」各代表符合甲、乙、丙、丁、戊類陸域地面水體水質標準，「x」表未能符合陸域地面水體水質標準。

表 2.6-3 核四施工環境監測河口水質 104 年第 2 季監測結果

樣品名稱			石碇溪河口		
檢測項目	單位	偵測極限	4 月 15 日	5 月 6 日	6 月 17 日
			10:50	14:45	13:30
			晴	晴	晴
鹽　度	psu	-	5.8	6.7	20.9
大腸桿菌群	CFU/100mL	<10	1.7×10^3 乙	9.0×10^3 丙	15 甲
生化需氧量	mg/L	1.0	<1.0 甲	<1.0 甲	<1.0 甲
懸浮固體	mg/L	1.25	5.4 甲	7.7 甲	27.4 甲
濁　度	NTU	0.05	1.8	3.1	4.2
溶 氧 量	mg/L	-	7.6 甲	7.6 甲	7.6 甲
總　磷	mg/L	0.003	0.065 X	0.064 X	0.073 X
油　脂	mg/L	1.0	<1.0	<1.0	<1.0

樣品名稱			鹽寮溪河口		
檢測項目	單位	偵測極限	4 月 15 日	5 月 6 日	6 月 17 日
			10:30	14:25	14:45
			晴	晴	晴
鹽　度	psu	-	0.4	0.3	0.5
大腸桿菌群	CFU/100mL	<10	2.1×10^3 乙	3.0×10^4X	9.5×10^2 乙
生化需氧量	mg/L	1.0	1.1 乙	1.0 甲	<1.0 甲
懸浮固體	mg/L	1.25	2.1 甲	9.8 甲	12.5 甲
濁　度	NTU	0.05	2.5	7.4	5.2
溶 氧 量	mg/L	-	7.4 甲	6.0 乙	7.9 甲
總　磷	mg/L	0.003	0.038 乙	0.057 X	0.051 X
油　脂	mg/L	1.0	<1.0	<1.0	<1.0

樣品名稱			雙溪河河口		
檢測項目	單位	偵測極限	4 月 15 日	5 月 6 日	6 月 17 日
			10:10	14:00	14:05
			晴	晴	晴
鹽　度	psu	-	1.2	0.6	24.9
大腸桿菌群	CFU/100mL	<10	3.1×10^3 乙	5.5×10^3 丙	2.7×10^4X
生化需氧量	mg/L	1.0	<1.0 甲	1.3 乙	1.3 乙
懸浮固體	mg/L	1.25	2.4 甲	7.2 甲	29.4 甲
濁　度	NTU	0.05	1.9	13	9.9
溶 氧 量	mg/L	-	6.9 甲	8.9 甲	6.5 甲
總　磷	mg/L	0.003	0.024 乙	0.055 X	0.031 乙
油　脂	mg/L	1.0	<1.0	<1.0	<1.0

註：1.懸浮固體、濁度、溶氧量、總磷及油脂於 91 年 4 月開始執行。
2.大腸桿菌群及生化需氧量測項自 88 年 10 月起開始執行。
3.「甲」、「乙」、「丙」、「丁」、「戊」各代表符合甲、乙、丙、丁、戊類陸域地面水體水質標準，「x」表未能符合陸域地面水體水質標準。

表 2.6-4 地面水體適用性質分類

水體適用性 \ 水體分類	甲　類	乙　類	丙　類	丁　類	戊　類
游泳	✓				
一級公共給水	✓				
二級公共給水	✓	✓			
三級公共給水	✓	✓	✓		
一級水產用水	✓	✓	✓		
二級水產用水	✓	✓	✓		
一級工業用水	✓	✓	✓		
二級工業用水	✓	✓	✓	✓	
灌溉用水	✓	✓	✓	✓	
環境保育	✓	✓	✓	✓	✓

說明：一級公共給水：指經消毒處理即可供公共給水之水源。

二級公共給水：指需混凝、沉澱、過濾、消毒等一般通用之淨水方法處理可供公共給水之水源。

三級公共給水：指經活性碳吸附、離子交換、逆滲透等特殊或高度處理可供公共給水之水源。

一級水產用水：在陸域地面水體，指可供鱒魚、香魚及鱸魚培養用水之水源；在海域水體，指可供嘉臘魚及紫菜類培養用水之水源。

二級水產用水：在陸域地面水體，指可供鰱魚、草魚及貝類培養用水之水源；在海域水體，指虱目魚、烏魚及龍鬚菜培養用之水源。

一級工業用水：指可供製造用水水源。

二級工業用水：指可供冷卻用水之水源。

表2.6-5 地面水體分類及水質標準(保護生活環境相關環境基準)

水質項目(註) \ 限值 \ 水體分類	陸域地面水體 (河川、湖泊)				
	甲　類	乙　類	丙　類	丁　類	戊　類
pH	6.5-8.5	6.0-9.0	6.0-9.0	6.0-9.0	6.0-9.0
溶氧量	≧6.5	≧5.5	≧4.5	≧3.0	≧2.0
大腸桿菌群	≦50	≦5,000	≦10,000		
生化需氧量	≦1.0	≦2.0	≦4.0		
懸浮固體	≦25	≦25	≦40	≦100	
氨氮	≦0.1	≦0.3	≦0.3		
總磷	≦0.02	≦0.05			

註：各項之單位：pH值無單位，大腸桿菌群CFU/100mL，其餘均為mg/L。
資料來源：行政院環保署87年6月24日修訂公告。

表 2.6-6 地面水體分類及水質標準(保護人體健康相關環境基準)

水質項目		基準值（單位：毫克/公升）
重金屬	鎘	0.01
	鉛	0.1
	六價鉻	0.05
	砷	0.05
	汞	0.002
	硒	0.05
	銅	0.03
	鋅	0.5
	錳	0.05
	銀	0.05

備註：1.保護人體健康相關環境基準係以對人體具有累積性危害之物質，具體標示其基準值。
2.基準值以最大容許量表示。
3.全部公共水域一律適用。
4.其他有害水質之農藥，其容許量由中央主管機關增訂公告之。

資料來源：行政院環保署87年6月24日修訂公告。

表 2.6-7 河川污染程度分類表

項目＼污染程度	未（稍）受污染	輕度污染	中度污染	嚴重污染
溶氧量（mg/L)	6.5 以上	4.6～6.5	2.0～4.5	2.0 以下
生化需氧量(mg/L)	3.0 以下	3.0～4.9	5.0～15	15 以上
懸浮固體 (mg/L)	20 以下	20～49	50～100	100 以上
氨氮 (mg/L)	0.50 以下	0.50～0.99	1.0～3.0	3.0 以上
點　　數	1	3	6	10
污染積分數	2.0 以下	2.1～3.0	3.1～6.0	6.0 以上

說明：1.表內之污染積分數為溶氧量、生化需氧量、懸浮固體及氨氮點數之平均值。
2.溶氧量、生化需氧量、懸浮固體及氨氮均採用平均值。

資料來源：台灣河川水質年報。

表 2.6-8 河川水質指數 WQI_5 之水質點數計算式

水質點數	溶氧		生化需氧量	氨氮	懸浮固體物	導電度
	(%)	(mg/L)	(mg/L)	(mg/L)	(mg/L)	(μmho/cm)
100	100	-	0	0	0	0
90.00	80 120	6.5	1	0.1	10	400
70.00	70 140	5.5	2	0.3	25	500
45.00	55	4.5	4	1	10	750
25.00	40	3	8	3	100	1500
10.00	25	2	12	5	400	-
0.00	0	0	25	8	1000	3000

資料來源：河川水質管理決策系統建立與應用，行政院環保署，民國 88 年 6 月。

表 2.6-9 河川水質指數 WQI_5 水質分類等級表

水質指標	水質等級	河川水體分類
91-100	優	甲
71-90	良　好	乙
51-70	中　等	丙
31-50	中下等	丁
16-30	不　良	戊
<15	惡　劣	一

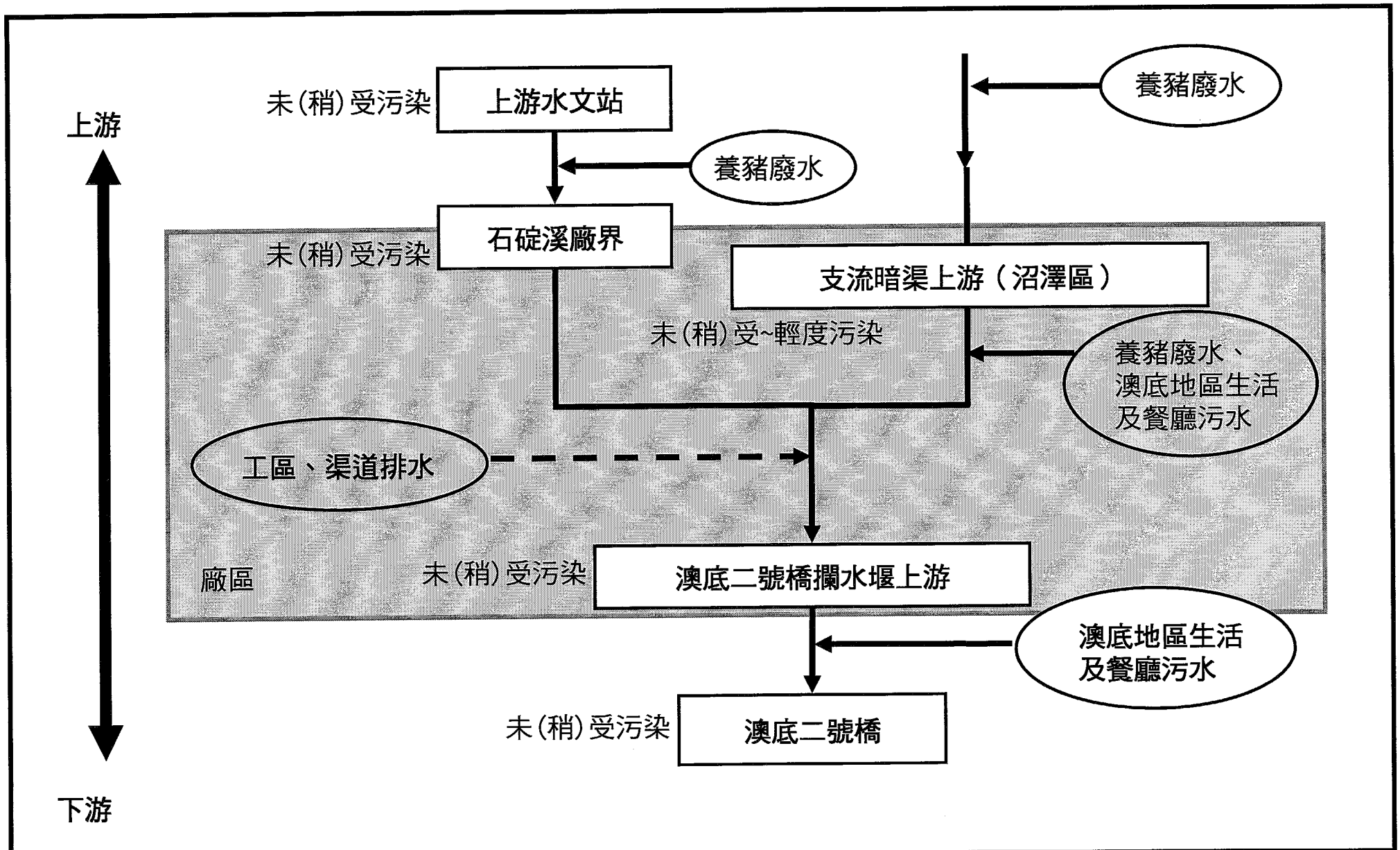

MWH
美商傑明工程顧問（股）台灣分公司

圖2.6-1 石碇溪污染分佈圖

廠區水質監測

台灣電力公司

核能四廠發電工程施工期間環境監測

104年第2季監測報告

2.7 廠區水質監測

本項監測主要係針對廠區各排入鄰近水體（石碇溪、鹽寮溪）之排水口進行水質監測。各測站中辦公區排水口(1)、(2)等 2 處測站完全為廠區產生之污染源，而 2 號排洪渠道及鹽寮一號橋等 2 測站之排水則混合有山泉水或野溪溪水，宿舍區排水口測站則匯集有廠區外生活污水及沼澤區水。

目前工區內辦公廳舍及宿舍區等臨時建物及排水設施均於 87 年放流水相關標準制定前建造完成，惟因應現行法規標準，故以放流水相關管制標準做為參考基準，即辦公區排水口(1)、(2)及宿舍區排水口等 3 處放流水質以放流水標準中既設建築物污水處理設施標準（如表 2.7-1 所示）為參考依據，而 2 號排洪渠道、鹽寮一號橋排洪渠道出口等 2 測站則以中央主管機關指定之事業廢水-貯煤場、營造工地、土石方堆(棄)置場之管制標準（如表 2.7-1 所示）為參考依據。本季監測結果（詳表 2.7-2），各測站各項水質均符合放流水標準。

另針對施工人員生活污水之有機污染對河川水質影響方面，目前廠區之生活污水僅排至石碇溪，廠內排水皆經由化糞池或合併式淨化槽處理後排放。本季核四廠區內之員工污水（詳表 2.7-3），依據廠內各生活污水排水口之監測結果顯示，生化需氧量及氨氮平均濃度分別為 1.82mg/L 及 0.53mg/L，依此推估本季廠區之生化需氧量及氨氮污染排放量分別為 0.14 公斤/日及 0.04 公斤/日推估（污染量推估詳表 2.7-4）；另推估工區污染排放佔石碇溪污染比例，石碇溪之背景流量約為 0.238m^3/sec（104 年 4~6 月石碇溪 2 號水文測站之平均河川流量，詳表 2.5-3 所示），而生化需氧量及氨氮濃度分別為 1.13mg/L 及 0.19mg/L（本季澳底二號橋測站 104 年 4~6 月平均測值），故推算本廠區排放之生化需氧量及氨氮污染量分別佔石碇溪背景污染量之 0.59%及 1.04%。

表 2.7-1 與本計畫相關之放流水標準

適用範圍		項　　目	單位	最大限值
事業、污水下水道系統及建築物污水處理設施之廢污水共同適用		水溫	℃	1.攝氏 38 度以下(適用於 5~9 月)。 2.攝氏 35 度以下(適用於 10 月~翌年 4 月)。
		pH	-	6.0~9.0
		油脂	mg/L	10
貯煤場、營建工地、土石方堆(棄)置場		生化需氧量(BOD)	mg/L	30
		化學需氧量(COD)	mg/L	100
		懸浮固體(SS)	mg/L	30
		真色色度	-	550
既設建築物污水處理設施	流量大於 250 立方公尺/日	生化需氧量(BOD)	mg/L	30
		化學需氧量(COD)	mg/L	100
		懸浮固體(SS)	mg/L	30
		大腸桿菌群	CFU/100mL	2×10^5
	流量介於 50~250 立方公尺/日	生化需氧量(BOD)	mg/L	50
		化學需氧量(COD)	mg/L	150
		懸浮固體(SS)	mg/L	50
		大腸桿菌群	CFU/100mL	3×10^5
	流量小於 50 立方公尺/日	生化需氧量(BOD)	mg/L	80
		化學需氧量(COD)	mg/L	250
		懸浮固體(SS)	mg/L	80

資料來源：行政院環保署 103 年 1 月 22 日修正發布之放流水標準。

表 2.7-2 核四施工環境監測廠區排水水質 104 年第 2 季監測結果

樣品名稱			辦公區排水口（1）			辦公區排水口（2）			宿舍區排水口		
檢測項目	單位	方法偵測極限	4 月 13 日 09:30 晴	5 月 4 日 09:00 雨	6 月 12 日 12:55 晴	4 月 13 日 09:55 晴	5 月 4 日 09:25 雨	6 月 12 日 13:25 晴	4 月 13 日 08:43 晴	5 月 4 日 09:55 雨	6 月 12 日 13:55 晴
流　量	m^3/day	-	16.0	14.5	13.8	11.5	16.6	14.7	6.19×10^3	5.76×10^3	7.49×10^3
pH	-	-	7.0	7.0	7.5	7.2	6.9	7.9	7.2	7.1	7.5
導 電 度	μmho/cm25℃	-	306	171	329	359	246	318	497	597	3400
真色色度	color unit	<25	<25	<25	<25	<25	<25	<25	<25	54	<25
懸浮固體	mg/L	1.25	1.4	<1.25	4.0	1.6	<1.25	1.8	2.6	1.7	8.3
化學需氧量	mg/L	3.0	3.8	8.0	10.1	5.8	6.8	4.9	13.9	21.9	16.8
生化需氧量	mg/L	<1.0	1.1	1.9	4.1	<1.0	1.4	1.2	1.7	4.0	<1.0
油　脂	mg/L	<1.0	<1.0	<1.0	<1.0	<1.0	<1.0	<1.0	<1.0	<1.0	<1.0
氨　氮	mg/L	0.01	0.43	0.34	1.83	0.12	0.08	0.19	0.55	0.45	0.74

表 2.7-2 核四施工環境監測廠區排水水質 104 年第 2 季監測結果（續）

樣品名稱			2 號排洪渠道			鹽寮一號橋排洪渠道出口		
檢測項目	單位	偵測極限	4 月 13 日	5 月 4 日	6 月 12 日	4 月 13 日	5 月 4 日	6 月 12 日
			09:10	10:25	14:25	10:20	10:55	15:00
			晴	雨	晴	晴	雨	晴
流　量	m^3/day	-	1.24×10^4	1.09×10^4	1.27×10^4	6.62×10^3	5.76×10^3	7.78×10^3
pH	-	-	7.4	7.2	7.6	7.3	7.2	7.9
導 電 度	μmho/cm25℃	-	182	169	244	802	284	895
真色色度	color unit	<25	<25	<25	<25	<25	<25	<25
懸浮固體	mg/L	1.25	<1.25	<1.25	4.4	1.4	<1.25	2.9
化學需氧量	mg/L	2.8/3.0	ND	7.4	3.9	5.6	8.6	4.1
生化需氧量	mg/L	<1.0	<1.0	2.3	<1.0	1.2	1.9	<1.0
油　脂	mg/L	<1.0	<1.0	<1.0	<1.0	<1.0	<1.0	<1.0
氨　氮	mg/L	0.01	0.02	0.09	0.13	0.03	0.17	ND

表 2.7-3　104 年第 2 季每日平均人員數量表

項　　目	人數	備　　註
1.施工作業人員 (1)施工機具操作人員 (2)技術工 (3)臨時工	160	1.依據龍門施工處施工日誌統計，以每月總出工日數（4月為22天、5月為24天、6月為25天）平均求得每日平均施工作業人員數量（4月：83人/日；5月：200人/日；6月：198人/日）。 2.施工作業人員依規定不能留宿於廠區。
2.管理職工	379	管理職工包括：台電人員（龍門施工處及核四廠人員）約282人、AE工程師約25人、勞務工作人員約72人；其中有179人留宿。
3.保　　警	88	保警均留宿於廠區
合　　計	627	—

表 2.7-4　104 年第 2 季每日平均污水量及污染量推估表

處理別＼項目		污水量（m^3/day）	排放濃度 (mg/L)	污染量 (kg/day)
生化需氧量	處理前	75.00	200	15.0
	處理後		1.82	0.14
氨氮	處理前	75.00	30	2.3
	處理後		0.53	0.04
備　　註		留宿於廠區人員約267人之污水量以每人每日200公升計，通勤人員約360人以每人每日60公升計。	1.處理前以一般都市污水污染含量估算，生化需氧量為200mg/L、氨氮為30mg/L。 2.放流水排放濃度以本季辦公區及宿舍區實測平均值計。測值為ND者，則採$\left(\frac{偵測極限值}{2}\right)$為其值以平均之。 3.污染量（kg/day）=污水量（m^3/day）×生化需氧量含量（mg/L）×(1/1000)	

地下水監測

台灣電力公司

核能四廠發電工程施工期間環境監測

104年第2季監測報告

2.8 地下水監測

本計畫之地下水監測，選定 12 口進行地下水水位與地下水水質監測工作。歷年監測之地下水監測井為 GM2、GM3、GM6、P5、P8、GM9、GM10、GM11、GM12、GM13、GM7 及 GM14 等，其中 P8 監測井因坍孔、GM14 監測井因工程填孔廢棄，分別設置 P8-1 及 GM14-1 監測井，另 GM3 監測井因設置於私人土地上，P5 監測井位於工程施工範圍內，故亦一併於 91 年 8 月新井完成後（分別為 GM3-1 及 P5-1 監測井）移站監測，GM6 監測井因永久圍籬施工損毀，於原監測井附近設置新井 GM6-1，並於 99 年 11 月移至新井監測，而 P8-1 監測井 100 年 4 月因原山坡設置位置坡面滑動，造成監測井毀壞，於原監測井附近設置新井 P8-1'接續進行監測。有關地下水水位與地下水水質監測結果分述如下。

1.地下水水位

本計畫自 93 年 9 月起，於地下水監測井內安裝水位自動監測儀器，紀錄每小時之水位標高，各測站逐時調查月報表列於附錄Ⅳ，水位標高監測結果則整理於表 2.8-1，日平均水位變化繪如圖 2.8-1 所示。本季（4~6 月）山區監測井（GM11、GM12、GM13）之月平均水位標高約介於 28.53~44.98 公尺之間，其餘平地監測井之月平均水位約介於 0.76~18.83 公尺之間。

2.地下水水質

本季（4~6 月）地下水水質監測每月進行 1 次採樣，共進行 3 次，水質分析結果整理於表 2.8-2，水質檢驗分析報告則列於附錄Ⅳ.6；以下報告乃引用 102 年 12 月 18 日發布之「地下水污染管制標準」及「地下水污染監測標準」中第二類非飲用水水源水質保護區內之地下水進行比對，分析探討各地下水監測井之水質狀況。

(1)pH

測值介於 4.7~8.0 之間，多呈偏酸性反應，根據調查一般天然地下

水之 pH 值約介於 6.0~8.5 之間(環保署，1996)，但有時地下水中會因溶解較多之 CO_2(如生物作用產生)，使得地下水呈弱酸(pH 低於 7)。本季地下水除 GM6-1、GM7、GM10 等監測井之 pH 監測值屬中性略偏鹼外，其餘監測井均呈現弱酸性反應。

(2)導電度

一般而言，地下水鹽化現象之來源除人為污染外，主要為天然鹽水（Connate Brines）及海水入侵（Salt Water Instrusion）所致，而地下水之鹽化若以溶解固體量做為參考指標，則其溶解固體量超過 1,000mg/L 時，可視此地下水已有鹽化現象，此一數值如換算成導電度約為 1,400μmho/cm，亦即相當氯鹽濃度 330mg/L。

本季各監測井之導電度測值介於 103~1,240μmho/cm 之間，以 GM10 監測井測值偏高，測值介於 1,140~1,240μmho/cm 之間，因 GM10 監測井所在位置距海邊較近，測值易受海水潮汐影響，施工前之測值介於 435~1,713μmho/cm 之間，屬受環境背景影響。

(3)濁度

本季監測井之濁度監測值介於 0.45~9.9NTU 之間。

(4)氯鹽

本季氯鹽測值介於 12.6~274mg/L 之間，以近海濱之 GM10 監測井測值（介於 237~274mg/L）較高；各監測井測值與第二類「地下水污染監測標準」相較，各監測井均符合 625mg/L 之標準值。

(5)懸浮固體

本季各監測井之懸浮固體測值介於低於偵測極限（<1.25mg/L）~9.9mg/L 之間。

(6)硫酸鹽

本季各監測井之硫酸鹽測值介於 6.2~104mg/L 之間，各測值均符

合第二類「地下水污染監測標準」625mg/L 之標準值。

(7)氨氮

本季 GM3-1 監測井（4~6 月測值介於 0.51~0.56mg/L）、GM7 監測井（6 月測值為 0.37mg/L）、GM10 監測井（6 月測值為 0.28mg/L）及 GM14-1 監測井（4~6 月測值介於 0.31~0.42mg/L）有超出第二類「地下水污染監測標準」（0.25mg/L）之情形，惟 GM3-1、GM10、GM7 及 GM14-1 自環評階段或設井之初氨氮測值即有超出標準之情形，惟各測值均介於歷年各監測井之監測範圍內（GM3-1：0.13~1.41mg/L、GM7：0.01~1.03mg/L、GM10：0.01~0.75mg/L、GM14-1：0.02~0.74 mg/L），屬受環境背景影響；其餘測值介於低於偵測極限（ND<0.01mg/L）~0.19mg/L 之間。

(8)總有機碳

一般而言，總有機碳及化學需氧量具有指示地下水是否遭受有機污染的指標，由工研院的研究可知，地下水若受到有機污染其總有機碳濃度應大於 4mg/L，且化學需氧量會有偏高的情形。本季各監測井總有機碳之監測值介於低於偵測極限（ND<0.1mg/L）~1.6mg/L，本季各測值均符合第二類「地下水污染監測標準」10mg/L 之標準值。

(9)總硬度

本季各監測井硬度以 GM6-1、GM10 及 GM14-1 監測井測值較高，分別為 225~250mg/L、273~278mg/L、235~317mg/L 之間，其餘監測井測值則介於 22.4~164mg/L 之間，與「地下水污染監測標準」750mg/L 相較，所有測值均符合第二類「地下水污染監測標準」。

(10)重金屬（鐵、錳、鎳、鉛、鎘、鉻、銅、鋅、砷及汞）

本季 4~6 月各監測井之重金屬測值，其 GM3-1 監測井鐵（測值介於 3.00~3.98mg/L）及錳（測值介於 2.51~2.81mg/L）未能符合「地下水污染監測標準」中第二類地下水監測標準外，其餘各測值均符合「地

下水污染監測標準」中第二類地下水標準，惟上述各井於設井之初即有鐵、錳測值超出標準情形，惟地下水鐵、錳測值雖有不符合標準之情形，然鐵、錳離子均為含水層天然沉積物中所含之離子，地下水流經時會將這些離子濾出，且經由因素分析（Factor analysis）及群聚分析（Cluster analysis）後研判，其監測井之水質係還原態地球化學反應所致。

3.綜合評析

本季 4~6 月監測結果，以氨氮（GM3-1、GM7、GM10 及 GM14-1 監測井）、鐵（GM3-1 監測井）、錳（GM3-1 監測井）等 3 項有未符合第二類「地下水污染監測標準」之情形，各監測井於環評階段及設井之初即有超出標準情形；氨氮部份，GM3-1、GM10、GM7 及 GM14-1 監測井皆介於各監測井歷年範圍內（GM3-1：0.13~1.41mg/L、GM7：0.01~1.03mg/L、GM10：0.01~0.75mg/L、GM14-1：0.02~0.74mg/L）；重金屬部份，GM3-1 監測井鐵測值均介於歷年範圍內（GM3-1：低於偵測極限（ND<0.017mg/L）~12.0mg/L)，GM3-1 監測井錳測值均介於歷年範圍內(GM3-1：低於偵測極限（ND<0.002mg/L）~6.12mg/L)。依據環保署於宜蘭沖積平原地下水監測，其氨氮測值亦有長期偏高現象，核四廠址位於東北海岸最大的沖積平原，研判屬背景地質特性經由因素分析（Factor analysis）及群聚分析（Cluster analysis）後研判，其監測井之水質係還原態地球化學反應所致。

表2.8-1 核四施工環境監測地下水104年第2季水位標高調查結果統計表

單位：公尺

監測井編號		1	2	3	4	5	6	7	8	9	10	11	12
監測井名稱		GM2	GM3-1	GM6-1	P5-1	P8-1’	GM9	GM10	GM11	GM12	GM13	GM7	GM14-1
地面標高		9.92	9.07	5.99	12.14	20.08	16.71	18.09	42.30	43.56	55.25	19.49	12.19
井頂標高		10.42	9.53	6.48	12.14	20.58	17.21	18.58	42.89	44.00	55.77	19.96	12.69
4月	月平均值	10.22	7.04	2.39	6.55	18.80	14.05	1.10	29.50	33.51	44.98	11.06	7.70
	逐時最高值	10.37	7.43	2.93	7.07	19.80	14.92	1.19	30.49	34.85	46.30	11.69	8.00
	逐時最低值	10.05	6.77	2.01	6.04	18.40	13.51	0.95	28.77	32.69	43.59	10.84	7.47
5月	月平均值	10.26	6.94	2.00	6.58	18.83	14.17	0.84	29.20	33.45	44.69	10.94	7.56
	逐時最高值	10.41	7.35	2.08	7.57	19.97	15.61	0.95	30.51	36.63	47.70	13.89	7.86
	逐時最低值	4.46	6.62	0.49	5.91	18.57	13.74	0.12	28.61	32.51	43.25	10.76	7.32
6月	月平均值	9.81	6.68	1.94	5.89	18.58	13.81	0.76	28.53	32.44	44.53	11.00	7.30
	逐時最高值	10.15	7.02	2.10	6.70	19.76	14.97	0.85	29.34	33.38	45.46	11.15	7.69
	逐時最低值	8.27	6.32	1.75	5.32	18.39	13.58	0.70	28.12	31.86	43.97	10.87	7.07
本季平均		10.10	6.89	2.11	6.34	18.74	14.01	0.90	29.08	33.13	44.73	11.00	7.52

註：自93/9起於地下水監測井內安裝水位自動監測儀器記錄水位標高，逐時水位詳附錄Ⅳ.6所示；各月平均水位為該監測井該月所有紀錄到之日平均水位平均值。

表2.8-2 核四施工環境監測地下水水質
104年第2季監測結果

監測井	檢驗項目		水溫	pH	導電度	濁度	氯鹽	硫酸鹽	懸浮固體	BOD
	偵測極限		-	-	-	<0.05	0.04	0.04	<1.25	<1.0
	單　位		℃	—	μmho/cm 25℃	NTU	mg/L	mg/L	mg/L	mg/L
GM2	104/4/17	14:06	24.5	6.5	223	3.9	26.0	12.0	4.0	<1.0
	104/5/17	13:26	23.7	6.4	232	9.9	24.3	11.5	9.8	<1.0
	104/6/9	11:45	27.6	5.2	233	0.60	12.6	8.3	<1.25	<1.0
GM3-1	104/4/14	11:45	24.6	6.3	449	2.0	23.0	63.6	2.1	1.0
	104/5/5	13:42	24.1	6.3	402	1.4	21.1	58.4	7.6	<1.0
	104/6/8	12:42	26.6	6.3	450	2.1	23.3	68.1	2.1	<1.0
GM6-1	104/4/17	11:50	21.5	7.7	510	7.8	37.4	22.2	8.0	1.1
	104/5/8	14:50	21.9	7.7	485	9.7	33.0	21.6	9.7	1.1
	104/6/11	11:32	21.8	7.5	512	3.0	32.6	25.2	7.2	<1.0
P5-1	104/4/17	10:21	24.2	6.0	137	5.5	19.5	8.9	5.8	<1.0
	104/5/8	13:16	24.9	6.0	156	1.0	19.6	9.5	3.6	<1.0
	104/6/9	10:46	24.3	5.6	103	4.8	27.2	13.8	5.0	<1.0
P8-1'	104/4/14	14:15	27.0	6.2	296	9.8	33.3	32.4	9.8	<1.0
	104/5/17	10:40	25.2	6.2	289	9.8	29.4	29.4	9.9	1.0
	104/6/8	15:15	28.0	6.4	332	4.1	31.6	38.3	9.8	<1.0
GM9	104/4/15	09:16	21.3	5.6	122	1.8	24.0	7.6	2.0	<1.0
	104/5/17	11:21	21.8	5.4	127	2.6	22.1	7.9	2.6	<1.0
	104/6/11	12:06	22.6	4.7	137	1.0	23.5	9.8	1.6	<1.0
GM10	104/4/14	13:00	24.6	7.7	1140	0.45	237	47.7	<1.25	1.4
	104/5/5	15:00	23.7	7.7	1240	0.50	256	46.6	3.5	<1.0
	104/6/8	13:59	28.1	7.8	1182	0.70	274	52.9	<1.25	<1.0
GM11	104/4/17	09:36	21.7	5.3	130	9.0	20.7	6.2	9.4	1.2
	104/5/8	10:36	22.1	5.6	148	4.3	19.8	7.8	5.9	<1.0
	104/6/9	09:37	22.3	5.6	149	9.8	22.7	9.4	9.8	<1.0
GM12	104/4/16	09:56	22.0	4.8	265	0.75	18.6	78.4	1.8	<1.0
	104/5/7	10:21	22.1	5.2	289	0.45	22.0	76.2	2.1	<1.0
	104/6/11	10:02	22.5	5.0	314	0.80	20.1	101	1.6	<1.0
GM13	104/4/16	10:56	22.0	5.8	149	1.4	20.2	9.2	2.1	<1.0
	104/5/7	11:21	22.0	5.8	151	1.0	19.8	8.8	3.3	<1.0
	104/6/10	09:26	22.2	5.8	152	0.80	24.7	9.9	1.6	<1.0
GM7	104/4/16	13:06	23.1	7.7	813	0.50	26.7	53.0	2.0	<1.0
	104/5/4	13:21	23.0	8.0	856	0.65	24.0	43.4	2.6	<1.0
	104/6/10	10:25	23.5	7.8	845	1.1	26.1	55.2	3.0	<1.0
GM14-1	104/4/16	13:56	22.5	7.0	793	9.6	28.3	104	9.7	<1.0
	104/5/7	14:11	22.5	7.0	780	9.4	27.7	93	9.5	<1.0
	104/6/10	11:06	23.2	7.2	726	9.7	30.8	87	9.8	<1.0
地下水污染監測標準			—	—	—	—	625	625	—	—
地下水污染管制標準			—	—	—	—	—	—	—	—

註：「地下水污染監測標準」及「地下水污染管制標準」依據102年12月18日修正發布中第二類之標準值。

表2.8-2 核四施工環境監測地下水水質
104年第2季監測結果（續1）

監測井	檢驗項目		總有機碳	COD	氨氮	硫化物	總硬度	鐵	錳	鎳
	偵測極限		0.1	2.2	0.01	0.01	1.5	0.003	0.004	0.004
	單　位		mg/L	mg/L	mg/L	mg/L	mg/L	mg/L	mg/L	mg/L
GM2	104/4/17	14:06	0.3	ND	0.02	ND	61.5	0.070	0.048	ND
	104/5/17	13:26	0.4	4.0	0.03	0.02	71.1	0.965	0.136	ND
	104/6/9	11:45	0.6	4.5	0.02	ND	61.7	0.805	0.132	ND
GM3-1	104/4/14	11:45	0.7	4.9	0.56	0.01	164	3.38	2.81	ND
	104/5/5	13:42	0.8	4.1	0.56	ND	145	3.00	2.77	ND
	104/6/8	12:42	0.6	4.5	0.51	ND	157	3.98	2.51	ND
GM6-1	104/4/17	11:50	1.2	3.4	0.03	ND	234	0.076	ND	ND
	104/5/8	14:50	0.8	3.9	0.02	0.02	250	0.037	ND	ND
	104/6/11	11:32	1.0	10.4	0.03	0.01	225	0.027	ND	ND
P5-1	104/4/17	10:21	1.6	6.7	0.02	ND	43.5	0.100	0.004	ND
	104/5/8	13:16	1.2	4.0	ND	0.02	43.1	0.038	ND	0.004
	104/6/9	10:46	1.0	7.6	0.01	ND	27.4	0.045	0.006	ND
P8-1'	104/4/14	14:15	0.6	5.7	0.01	0.02	95.9	0.036	0.023	0.004
	104/5/17	10:40	0.8	4.9	0.02	0.01	98.6	0.126	0.016	ND
	104/6/8	15:15	0.7	5.6	0.02	ND	105	0.046	0.039	0.004
GM9	104/4/15	09:16	0.3	ND	0.02	ND	50.4	0.046	0.006	0.005
	104/5/17	11:21	0.4	4.5	0.02	0.02	24.4	0.043	0.006	ND
	104/6/11	12:06	0.4	4.5	0.02	ND	22.4	0.042	0.013	ND
GM10	104/4/14	13:00	0.3	2.2	0.16	0.01	273	0.061	0.012	ND
	104/5/5	15:00	0.3	2.3	0.15	ND	278	0.071	0.024	ND
	104/6/8	13:59	0.3	6.7	0.28	ND	277	0.049	0.028	ND
GM11	104/4/17	09:36	0.3	2.2	0.01	ND	25.7	0.041	0.044	ND
	104/5/8	10:36	0.3	ND	ND	0.01	47.9	0.199	0.100	0.005
	104/6/9	09:37	0.3	5.2	0.02	0.01	36.4	0.106	0.136	0.005
GM12	104/4/16	09:56	0.5	2.7	ND	ND	72.3	0.028	0.112	0.014
	104/5/7	10:21	0.3	ND	ND	0.02	83.0	0.033	0.101	0.012
	104/6/11	10:02	0.3	4.7	0.03	ND	92.5	0.030	0.127	0.013
GM13	104/4/16	10:56	0.3	ND	ND	ND	49.6	0.030	0.005	ND
	104/5/7	11:21	0.1	ND	ND	0.01	50.3	0.038	0.012	ND
	104/6/10	09:26	0.3	4.1	ND	ND	41.2	0.031	0.009	ND
GM7	104/4/16	13:06	0.4	ND	0.16	ND	111	ND	0.007	ND
	104/5/4	13:21	0.1	ND	0.19	0.01	82.6	0.028	0.009	ND
	104/6/10	10:25	0.5	5.1	0.37	ND	59.3	0.086	0.037	ND
GM14-1	104/4/16	13:56	0.4	3.6	0.37	0.01	317	0.665	0.032	ND
	104/5/7	14:11	0.2	2.5	0.31	0.03	300	0.841	0.033	ND
	104/6/10	11:06	0.4	4.3	0.42	ND	235	0.633	0.022	ND
地下水污染監測標準			10	—	0.25	—	750	1.5	0.25	0.5
地下水污染管制標準			—	—	—	—	—	—	—	1.0

註：1.「地下水污染監測標準」及「地下水污染管制標準」依據102年12月18日修正發布中第二類之標準值。

2.ND表示未檢出或低於偵測極限；陰影表超出地下水污染監測標準。

表2.8-2 核四施工環境監測地下水水質
104年第2季監測結果（續2）

監測井	檢驗項目		鉛	鎘	鉻	銅	鋅	砷	汞
	偵測極限		0.004	0.001	0.003	0.003	0.008	0.0004	0.0002
	單　位		mg/L	mg/L	mg/L	mg/L	mg/L	mg/L	mg/L
GM2	104/4/17	14:06	ND	ND	ND	0.003	0.064	ND	ND
	104/5/17	13:26	ND	ND	ND	ND	0.020	ND	ND
	104/6/9	11:45	ND	ND	0.004	ND	0.025	ND	ND
GM3-1	104/4/14	11:45	ND	ND	ND	ND	ND	0.0021	ND
	104/5/5	13:42	ND	ND	ND	ND	0.014	0.002	ND
	104/6/8	12:42	0.005	ND	0.003	ND	0.021	0.002	ND
GM6-1	104/4/17	11:50	ND	ND	ND	ND	0.018	0.0015	ND
	104/5/8	14:50	ND	ND	ND	0.003	0.029	0.0014	ND
	104/6/11	11:32	ND	ND	ND	ND	0.024	0.0017	ND
P5-1	104/4/17	10:21	ND	ND	ND	0.004	0.066	0.0008	ND
	104/5/8	13:16	ND	ND	ND	0.004	0.044	0.0005	ND
	104/6/9	10:46	ND	ND	0.003	0.004	0.049	0.0005	ND
P8-1'	104/4/14	14:15	ND	ND	ND	ND	0.016	ND	ND
	104/5/17	10:40	ND	ND	0.004	ND	0.012	ND	ND
	104/6/8	15:15	ND	ND	0.004	ND	0.019	ND	ND
GM9	104/4/15	09:16	ND	ND	0.005	ND	0.031	ND	ND
	104/5/17	11:21	ND	ND	ND	ND	0.011	ND	ND
	104/6/11	12:06	ND	ND	ND	ND	0.017	ND	ND
GM10	104/4/14	13:00	ND	ND	ND	ND	0.008	0.0009	ND
	104/5/5	15:00	ND	ND	ND	ND	0.014	0.0008	ND
	104/6/8	13:59	ND	ND	0.004	ND	0.016	0.0005	ND
GM11	104/4/17	09:36	ND	ND	ND	ND	0.020	ND	ND
	104/5/8	10:36	ND	ND	ND	ND	0.016	ND	ND
	104/6/9	09:37	ND	ND	0.004	0.004	0.027	ND	ND
GM12	104/4/16	09:56	ND	ND	ND	ND	0.041	ND	ND
	104/5/7	10:21	ND	ND	ND	ND	0.024	ND	ND
	104/6/11	10:02	ND	ND	ND	ND	0.036	ND	ND
GM13	104/4/16	10:56	ND	ND	0.003	ND	0.025	ND	ND
	104/5/7	11:21	0.004	ND	ND	ND	0.017	ND	ND
	104/6/10	09:26	ND	ND	0.004	ND	0.015	ND	ND
GM7	104/4/16	13:06	ND	ND	ND	ND	0.020	ND	ND
	104/5/4	13:21	ND	ND	ND	ND	ND	ND	ND
	104/6/10	10:25	ND	ND	0.005	ND	0.012	ND	ND
GM14-1	104/4/16	13:56	ND	ND	ND	ND	0.016	ND	ND
	104/5/7	14:11	ND	ND	ND	ND	ND	ND	ND
	104/6/10	11:06	ND	ND	0.004	ND	0.020	ND	ND
地下水污染監測標準			0.05	0.025	0.25	5	25	0.25	0.010
地下水污染管制標準			0.10	0.050	0.50	10	50	0.50	0.020

註：1.「地下水污染監測標準」及「地下水污染管制標準」依據102年12月18日修正發布中第二類之標準值。

2.ND表示未檢出或低於偵測極限；陰影表超出地下水污染監測標準。

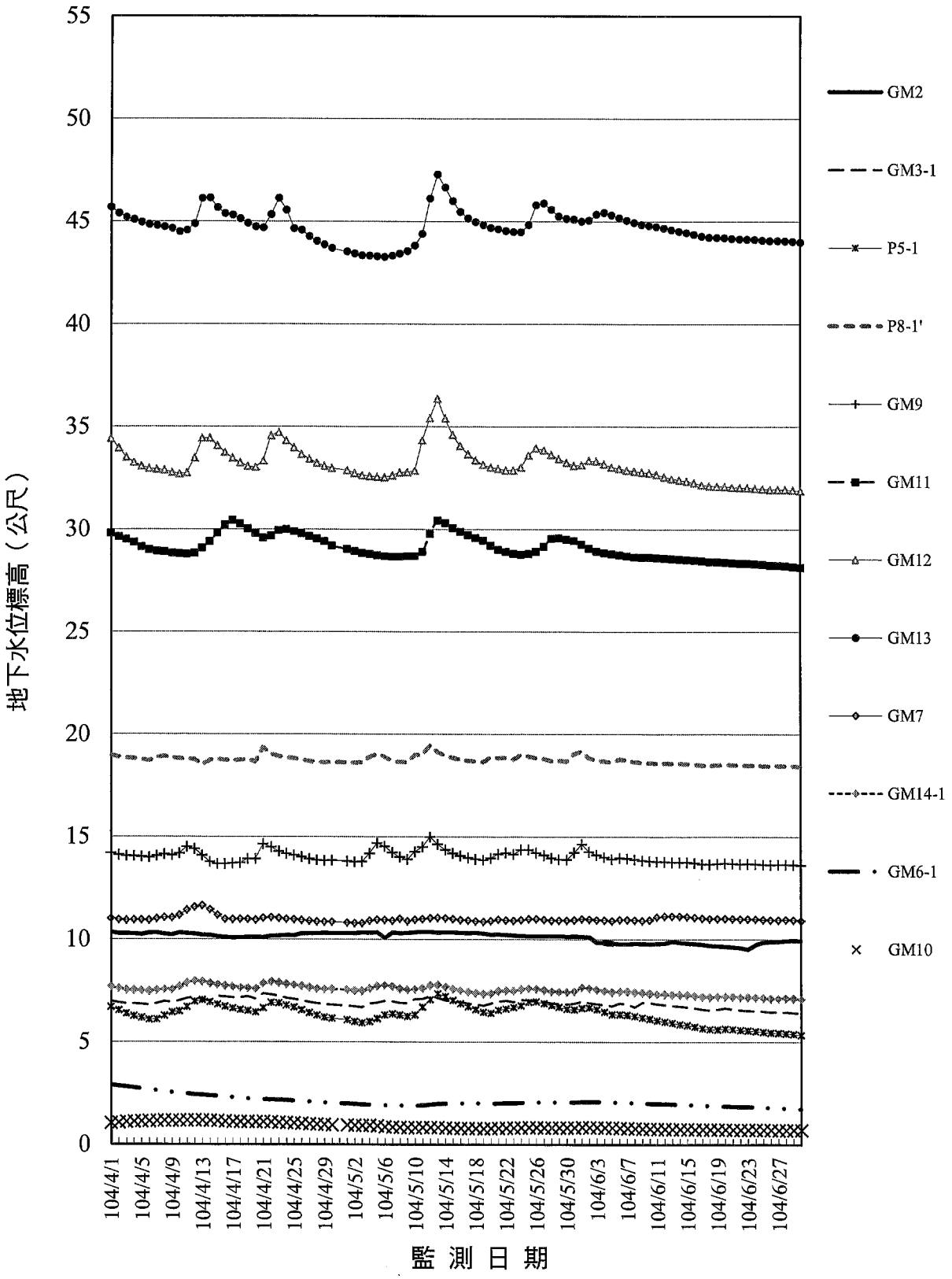

圖2.8-1 核四施工環境監測地下水104年第2季水位標高變化圖

河域生態監測

台灣電力公司

核能四廠發電工程施工期間環境監測

104年第2季監測報告

2.9 河域生態監測

本季共進行 2 次調查採樣工作，分別於 4 月 14、15 日與 6 月 11、17 日，前往核能四廠周邊的石碇溪及雙溪測站進行河域生態調查研究工作。各項調查研究工作結果分述如下：

1.葉綠素 *a*

本季於 4 月 14 日採集石碇溪及雙溪之上游（測站 1）、中游（測站 2）及下游（測站 3）共 6 個測站之水體以進行葉綠素 *a* 含量測定，測定結果如表 2.9-1 所示。本季的採樣，在各樣站的採樣調查中，石碇溪上游、中游及下游分別為 0.02μg/L、0.05μg/L 及<0.01μg/L，平均含量為 0.02μg/L。石碇溪葉綠素 *a* 含量以中游最高，上游次之，下游未測出故最低。雙溪的上游、中游及下游則分別為<0.01μg/L、0.10μg/L 及 0.09μg/L，平均含量為 0.06μg/L。在雙溪測站，葉綠素 *a* 含量以中游最高，下游次之，上游未測出故最低。

本季 6 月 11 日的採樣，在各樣站的採樣調查中，石碇溪上游、中游及下游分別為 0.10μg/L、0.15μg/L 及 0.05μg/L，平均含量為 0.10μg/L。石碇溪葉綠素 *a* 含量以中游最高，上游次之，下游最低。雙溪的上游、中游及下游則分別為 0.10μg/L、0.10μg/L 及 0.12μg/L，平均含量為 0.11μg/L。在雙溪測站，葉綠素 *a* 含量以下游最高，中游與上游次之。

2.附著性藻類

本季於 4 月 14 日進行石碇溪及雙溪的上游（測站 1）、中游（測站 2）及下游（測站 3）共 6 個測站的採樣。調查結果如表 2.9-2 所示。在石碇溪上游發現矽藻類 15 種，較明顯的優勢種類為線形曲殼藻、微小異極藻。在石碇溪中游發現矽藻類 12 種，其中無明顯的優勢種類。在石碇溪下游共發現矽藻類 9 種，其中無明顯優勢種類。至於在雙溪所做的採樣調查，雙溪上游共發現矽藻類 21 種，較明顯的優勢種類為短柄曲殼藻、克勞氏菱形藻、穀皮菱形藻。雙溪中游發現矽藻類 30 種，較明顯的優勢

種類為短柄曲殼藻、克勞氏菱形藻。雙溪下游共發現矽藻類 22 種，較明顯的優勢種類為格氏舟形藻。

本季於 6 月 11 日進行石碇溪及雙溪的上游（測站 1）、中游（測站 2）及下游（測站 3）共 6 個測站的採樣。調查結果如表 2.9-2 所示。在石碇溪上游發現矽藻類 21 種，較明顯的優勢種類為線形曲殼藻、微小異極藻、隱頭舟形藻。在石碇溪中游發現矽藻類 21 種，較明顯的優勢種類為短小曲殼藻、線形曲殼藻、微小異極藻、隱頭舟形藻。在石碇溪下游共發現矽藻類 18 種，較明顯的優勢種類為隱頭舟形藻。至於在雙溪所做的採樣調查，雙溪上游共發現矽藻類 30 種，較明顯的優勢種類為卵形雙眉藻、微小異極藻。雙溪中游發現矽藻類 30 種，較明顯的優勢種類為卵形雙眉藻、隱頭舟形藻。雙溪下游共發現矽藻類 28 種，較明顯的優勢種類為穀皮菱形藻。

3.浮游植物

本季 4 月之浮游植物於 4 月 14 日進行採樣，由調查結果顯示，在石碇溪上游（測站 1）、中游（測站 2）及下游（測站 3）共 3 個測站的細胞數含量如表 2.9-3 所示，分別為 34,848cells/L、53,328cells/L 及 36,300 cells/L。雙溪上游（測站 1）、中游（測站 2）及下游（測站 3）共 3 個測站的細胞數含量如表 2.9-3 所示，分別為 29,304cells/L、50,688cells/L 及 34,320cells/L。本季 4 月的浮游植物種類組成分析結果，石碇溪測站中發現矽藻類、綠藻類、裸藻類與藍綠藻類；雙溪測站中則發現矽藻類、綠藻類、裸藻類與藍綠藻類。石碇溪上游優勢種類為線形曲殼藻，在數量上佔 15.9%；石碇溪中游以線形曲殼藻最為優勢，數量佔 16.1%；石碇溪下游最優勢的種類為顫藻，在數量上佔 66.9%。雙溪上游最為優勢的種類為顫藻，在數量上佔 17.1%；雙溪中游優勢種類為線形曲殼藻，在數量上佔 34.6%；雙溪下游優勢種類為線形曲殼藻，在數量上佔 38.1%。

本季 6 月的浮游植物於 6 月 11 日進行採樣。由調查結果顯示，在石碇溪上游（測站 1）、中游（測站 2）及下游（測站 3）共 3 個測站的細

胞數含量如表 2.9-3 所示，分別為 42,768cells/L、63,360cells/L 及 39,864 cells/L。雙溪的上游（測站 1）、中游（測站 2）及下游（測站 3）共 3 個測站的細胞數含量如表 2.9-3（續）所示，分別為 74,448cells/L、90,288 cells/L 及 57,024cells/L。本季 6 月的浮游植物種類組成分析結果，石碇溪測站中發現矽藻類、綠藻類、裸藻類與藍綠藻類；雙溪測站中同樣發現矽藻類與綠藻類。在石碇溪上游優勢種類為線形曲殼藻，在數量上佔 26.5%；石碇溪中游同樣以顫藻最為優勢，數量佔 37.9%；石碇溪下游最優勢的種類為隱頭舟形藻，在數量上佔 44.4%。雙溪上游最為優勢的種類為線形曲殼藻，在數量上佔 27.7%；雙溪中游優勢種類為線形曲殼藻，在數量上佔 31.9%；雙溪下游優勢種類為線形曲殼藻，在數量上佔 36.6%。

4.動物性浮游生物

本季於 4 月 14 日進行動物性浮游生物採樣調查，調查結果如表 2.9-4 所示。由調查結果顯示，石碇溪上游測站（測站 1）、中游測站（測站 2）及下游測站（測站 3）所測得的總個體含量分別為 400ind./m^3、1850ind./m^3 及 1,000ind./m^3，其中以中游的含量較高，下游次之，上游最低。上游測站動物性浮游生物組成以昆蟲幼生最多佔 62.5%。中游測站動物性浮游生物組成以輪蟲最多，佔 40.5%。下游測站動物性浮游生物組成以端腳類最多，佔 80.0%。在雙溪的測站方面，採樣結果顯示，雙溪上游測站（測站 1）、中游測站（測站 2）及下游測站（測站 3）所測得的總個體含量分別為 900ind./m^3、150ind./m^3 及 800ind./m^3，以上游的含量最高，下游次之，中游最低。上游測站的動物性浮游生物組成以猛水蚤最多，佔 66.7%。中游測站的動物性浮游生物組成以哲水蚤、無節幼體與其他類皆各佔 33.3%。下游測站動物性浮游生物以猛水蚤最多，佔 75.0%。

本季於 6 月 11 日進行動物性浮游生物採樣調查。調查結果如表 2.9-4 所示。本季的調查結果顯示，石碇溪上游測站（測站 1）、中游測站（測站 2）及下游測站（測站 3）所測得的總個體含量分別為 250ind./m^3、250 ind./m^3 及 5,300ind./m^3，其中以下游的含量較高，上游與中游次之。上游測站動物性浮游生物組成以軟體動物最多，佔 80.0%。中游測站動物性浮

游生物只有發現介形類與蝦幼生，皆各佔 40.0%。下游測站動物性浮游生物組成以無節幼體最多，佔 59.4%。在雙溪的測站方面，採樣結果顯示，雙溪上游測站（測站 1）、中游測站（測站 2）及下游測站（測站 3）所測得的總個體含量分別為 400ind./m^3、2,200ind./m^3 及 850ind./m^3，以中游的含量最高，下游次之，上游最低。上游測站的動物性浮游生物組成以軟體動物最多，佔 75.0%。中游測站的動物性浮游生物組成以端腳類最多，佔 54.5%。下游測站動物性浮游生物以端腳類最多，佔 41.2%。

5.水生昆蟲

本季的水生昆蟲於 4 月 15 日與 6 月 17 日進行調查。調查結果如表 2.9-5 所示。在本季 4 月份的調查採樣中，石碇溪及雙溪皆於上游及中游測站（測站 1 及測站 2）有採獲水生昆蟲。總計各測站採獲的種類有蜉蝣目、蜻蛉目、毛翅目、襀翅目及雙翅目。其中石碇溪採獲蜉蝣目、蜻蛉目、毛翅目、襀翅目及雙翅目等 5 個目的水生昆蟲；雙溪採獲蜉蝣目、毛翅目、襀翅目及雙翅目等 4 個目的水生昆蟲。石碇溪在上游測站採獲蜉蝣目、蜻蛉目及毛翅目 3 目的水生昆蟲；在中游測站則採獲襀翅目及雙翅目。而雙溪上游則採獲蜉蝣目、毛翅目、襀翅目等共 3 個目的水生昆蟲；雙溪中游則僅採獲雙翅目的水生昆蟲。石碇溪在上游測站出現 8 種水生昆蟲，出現個體數合計為 55 隻。單一種類出現較多者為吉田扁蜉蝣及雙棘四節蜉蝣，分別採獲 19、11 隻個體。石碇溪在中游測站出現的種類數僅 2 種，最優勢的為採獲 4 隻的 *Chironomus* sp.。雙溪在上游測站出現的種類數 6 種，出現個體數合計為 42 隻。單一種類出現較多者為吉田扁蜉蝣及雙棘四節蜉蝣，分別採獲 21 隻及 8 隻個體。雙溪在中游測站只有出現 *Simulium* sp. 一種，採獲 5 隻。

本季 6 月的調查結果如表 2.9-5 所示，石碇溪及雙溪皆於上游及中游測站(測站 1 及測站 2)有採獲水生昆蟲。總計各測站採獲的種類有蜉蝣目、蜻蛉目、毛翅目、襀翅目及雙翅目。其中石碇溪採獲蜉蝣目、蜻蛉目、毛翅目、襀翅目及雙翅目等 5 個目的水生昆蟲；雙溪採獲蜉蝣目、毛翅目、襀翅目及雙翅目等 4 個目的水生昆蟲。石碇溪在上游測站採獲蜉蝣

目、蜻蛉目及毛翅目 3 目的水生昆蟲；在中游測站則採獲襀翅目及雙翅目。而雙溪上游則採獲蜉蝣目、毛翅目、襀翅目等共 3 個目的水生昆蟲；雙溪中游則採獲襀翅目及雙翅目的水生昆蟲。石碇溪在上游測站出現 10 種水生昆蟲，出現個體數合計為 57 隻。單一種類出現較多者為吉田扁蜉蝣及吉本扁蜉蝣，分別採獲 18 隻及 6 隻個體。石碇溪在中游測站出現的種類數僅 3 種，最優勢的為採獲 10 隻的 *Oyamia* sp.。雙溪在上游測站出現的種類數 6 種，出現個體數合計為 60 隻。單一種類出現較多者為吉本扁蜉蝣及雙棘四節蜉蝣，分別採獲 21 隻、17 隻。雙溪在中游測站只有出現 *Neoperla* sp. 與 *Simulium* sp.兩種，分別採獲 5 與 1 隻。

6.魚類

於 4 月 14、15 日及 6 月 11、17 日進行魚類的採樣調查。由 4 月採樣結果顯示，石碇溪及雙溪的測站在本季的調查中，總共採獲 10 科 18 種魚類，結果如表 2.9-6 所示。在石碇溪上游（測站 1），總共採獲 4 科 8 種 77 尾，以鯉科的台灣石魚賓及台灣縱紋鱲出現數量較多，分別採獲 21 隻及 14 尾；石碇溪上游屬於不受潮汐影響的純淡水溪流水域，而鯉科魚類為該類水域中相當重要的組成魚種，而除了本次調查所採獲的優勢魚種外，粗首馬口鱲（粗首鱲）也都是這類具有代表性的魚種，而外來魚種中，在台灣極為常見的尼羅口孵魚（吳郭魚）及食蚊魚（大肚魚）也在本測站出現，這兩個外來魚種在台灣各地溪流水域呈顯廣泛分布。在其他原生魚類方面，本樣站也採獲北部溪流常見的台灣吻鰕虎、明潭吻鰕虎與日本禿頭鯊，其中台灣吻鰕虎與日本禿頭鯊都是台灣北部小型溪流常見的兩側洄游淡水魚原生魚種，這類魚種的發現顯示石碇溪上游測站的水域環境仍然頗佳。在石碇溪中游（測站 2），總共採獲 7 科 8 種 95 尾，其中以鯔科的大鱗鮻出現數量最多，共採獲 39 尾；本測站屬於受潮汐影響的感潮帶溪流水域，因此如大鱗鮻這種周緣性淡水魚種或是食蚊魚、尼羅口孵魚等次級性淡水魚種為該測站常見且重要的組成魚種，另外本次的調查與上季的調查結一樣都發現記錄到花身雞魚及銀紋笛鯛等周緣性淡水魚，顯示石碇溪中游測站魚類相仍是以兩側洄游型及周緣

性淡水魚類為主，與上游測站截然不同，這也是本測站的棲地特性。本次與上季相同，在石碇溪中游測站同樣已無發現竹篙頭的幼魚這個人為放流的魚種，值得持續加以關注。在石碇溪下游（測站 3），總共採獲 5 科 5 種 54 尾，其中以大鱗鮻在數量上最為優勢，共採獲 28 尾，而本樣站所採獲的黃鰭鯛、花身雞魚、大鱗鮻以及雷氏斑點鰕虎等魚種皆屬於兩側迴游型或周緣性淡水魚種，顯示在河口測站棲地中同樣以兩側迴游型或周緣性淡水魚種為該測站常見且重要的組成魚種，此與中游測站的魚類組成頗為接近，顯示兩測站具有相似的棲地特性。在雙溪上游（測站 1），總共採獲 4 科 7 種 92 尾，其中以鯉科的台灣石魚賓及巴西珠母麗鯛出現數量最多，分別各採獲 22 尾及 23 尾；這個樣站屬於不受潮汐影響的溪流類型棲地，該樣站之中，鯉科魚類如粗首馬口鱲及台灣石魚賓等初級淡水魚類為該類水域中相當重要的組成魚種，這一點與石碇溪的上游測站頗為相似，顯示兩測站的棲地環境特性較為接近，這也是兩溪上游測站的淡水魚類生物特性。在雙溪中游（測站 2），總共採獲 5 科 7 種 44 尾，其中以屬於周緣性淡水魚種的大鱗鮻為最優勢魚種，分別採獲 23 尾，顯示該樣站在原生魚種中，兩側迴游或周緣性淡水魚種為該測站最常見且重要的組成魚種，同樣與石碇溪中游測站的魚類組成有相似之處。在雙溪下游（測站 3），總共採獲 5 科 6 種 27 尾，最優勢的種類為大鱗鮻，共採獲 12 尾，顯示在雙溪下游測站（測站 3），兩側迴游或周緣性淡水魚種為該測站常見且重要的組成魚種，顯示本測站的魚種生態類型與石碇溪河口測站的河域環境較為相似，這也是兩溪下游測站魚類組成較為相似的主要原因，同時這也與以往的調查結果極為相似。

於 6 月的採樣結果顯示，石碇溪及雙溪的測站在本季的調查中，總共採獲 10 科 18 種魚類，結果如表 2.9-6 所示。在石碇溪上游（測站 1），總共採獲 4 科 8 種 76 尾，以鯉科的台灣石魚賓出現數量最多，共採獲 22 尾；石碇溪上游屬於不受潮汐影響的純淡水溪流水域，而鯉科魚類為該類水域中相當重要的組成魚種，而除了本次調查所採獲的優勢魚種外，台灣縱紋鱲也都是這類具有代表性的魚種，而外來魚種中，在台灣極為常見的尼羅口孵魚（吳郭魚）及食蚊魚（大肚魚）也在本測站出現，這

兩個外來魚種在台灣各地溪流水域呈顯廣泛分布。在其他原生魚類方面，本樣站也採獲北部溪流常見的台灣吻鰕虎、明潭吻鰕虎與日本禿頭鯊，其中台灣吻鰕虎與日本禿頭鯊都是台灣北部小型溪流常見的兩側洄游淡水魚原生魚種，這類魚種的發現顯示石碇溪上游測站的水域環境仍然頗佳，這結果與上季相同。在石碇溪中游（測站 2），總共採獲 7 科 8 種 117 尾，其中以鯔科的大鱗鮻與鰕虎科的日本禿頭鯊出現數量最多，分別採獲 49 及 21 尾；本測站屬於受潮汐影響的感潮帶溪流水域，因此如大鱗鮻這種周緣性淡水魚種或是食蚊魚、尼羅口孵魚等次級性淡水魚種為該測站常見且重要的組成魚種，另外本次的調查與上季的調查結一樣都發現記錄到銀紋笛鯛及花身雞魚等周緣性淡水魚，顯示石碇溪中游測站魚類相仍是以兩側洄游型及周緣性淡水魚類為主，與上游測站截然不同，這也是本測站的棲地特性。在石碇溪下游（測站 3），總共採獲 7 科 8 種 65 尾，其中以大鱗鮻在數量上較為優勢，共採獲 31 尾，而本樣站所採獲的大鱗鮻、黃鰭鯛、花身雞魚及雷氏斑點鰕虎等魚種皆屬於兩側迴游型或周緣性淡水魚種，顯示在河口測站棲地中同樣以兩側迴游型或周緣性淡水魚種為該測站常見且重要的組成魚種，此與中游測站的魚類組成頗為接近，顯示兩測站具有相似的棲地特性。在雙溪上游（測站 1），總共採獲 4 科 8 種 87 尾，其中以鯉科的粗首馬口鱲（粗首鱲）及台灣石魚賓出現數量最多，分別各採獲 18 尾及 16 尾；這個樣站屬於不受潮汐影響的溪流類型棲地，該樣站之中，鯉科魚類如粗首馬口鱲及台灣石魚賓等初級淡水魚類為該類水域中相當重要的組成魚種，這一點與石碇溪的上游測站頗為相似，顯示兩測站的棲地環境特性較為接近，這也是兩溪上游測站的淡水魚類生物特性。在雙溪中游(測站 2)，總共採獲 5 科 7 種 79 尾，其中以屬於周緣性淡水魚種的大鱗鮻為最優勢魚種，分別採獲 19 尾，顯示該樣站在原生魚種中，兩側迴游或周緣性淡水魚種為該測站最常見且重要的組成魚種，同樣與石碇溪中游測站的魚類組成有相似之處。在雙溪下游（測站 3），總共採獲 7 科 7 種 40 尾，最優勢的種類為日本禿頭鯊，共採獲 20 尾，除此之外，黃鰭鯛與大鱗鮻等主要魚種也都是兩側迴游或周緣性淡水魚種，這顯示在雙溪下游測站（測站 3），兩側迴游或

周緣性淡水魚種為該測站常見且重要的組成魚種，顯示本測站的魚種生態類型與石碇溪河口測站的河域環境較為相似，這也是兩溪下游測站魚類組成較為相似的主要原因，同時這也與以往的調查結果極為相似。

7.甲殼類及軟體動物

本季於 4 月 14、15 日及 6 月 11、17 日進行甲殼類的採樣。採樣結果如表 2.9-7 所示，由 4 月的調查結果顯示，在石碇溪上游（測站 1）總共採獲 3 科 4 種 15 隻，最優勢的種類為多齒新米蝦，採獲 9 隻。在石碇溪中游（測站 2）總共採獲 2 科 6 種 27 隻，最優勢的種類為日本沼蝦，採獲 9 隻。在石碇溪下游（測站 3），總共採獲 4 科 6 種 26 隻，其中以雙齒近相手蟹在數量上最為優勢，共採獲 11 隻。至於在雙溪測站的採樣調查方面，在雙溪上游（測站 1），只採獲粗糙沼蝦 10 隻個體。在雙溪中游（測站 2），總共採獲 2 科 5 種 33 隻，以等齒沼蝦最為優勢，共採獲 12 隻。在雙溪下游（測站 3），總共採獲 2 科 3 種 29 隻，以雙齒近相手蟹最為優勢，共採獲 15 隻。

本季 6 月的調查結果顯示，在石碇溪上游（測站 1）總共採獲 3 科 3 種 26 隻，最優勢的種類為多齒新米蝦，採獲 15 隻。在石碇溪中游（測站 2）總共採獲 2 科 5 種 32 隻，最優勢的種類為日本沼蝦，採獲 10 隻。在石碇溪下游（測站 3）總共採獲 4 科 6 種 34 隻，其中以雙齒近相手蟹在數量上最為優勢，共採獲 15 隻。至於在雙溪測站的採樣調查方面，在雙溪上游（測站 1）只採獲粗糙沼蝦 9 隻個體。在雙溪中游（測站 2）總共採獲 2 科 4 種 21 隻，以雙齒近相手蟹與等齒沼蝦最為優勢，皆各自採獲 7 隻。在雙溪下游（測站 3），總共採獲 2 科 4 種 18 隻，以雙齒近相手蟹最為優勢，共採獲 11 隻。

在軟體動物方面，本季於 4 月 14、15 日及 6 月 11、17 日進行採樣。調查結果如表 2.9-7 所示，由 4 月的採樣調查結果顯示，於石碇溪上游（測站 1）採獲台灣蜆 5 隻。在石碇溪中游（測站 2）總共採獲 4 科 5 種 57 隻，其中以小皇冠蜑螺及網蜷，在數量上最為優勢，分別採獲 25 隻及 16

隻。在石碇溪下游（測站 3）則分別採獲長牡蠣 16 隻及網蜷 8 隻。至於在雙溪的調查樣站，在雙溪上游（測站 1）共採獲台灣蜆 4 隻。在雙溪中游（測站 2）則僅採獲網蜷 10 隻。在雙溪下游（測站 3）共採獲長牡蠣 22 隻、網蜷 5 隻及山椒蝸牛 2 隻。

由 6 月的採樣調查結果顯示，於石碇溪上游(測站 1)採獲台灣蜆 2 隻。在石碇溪中游（測站 2）總共採獲 4 科 5 種 51 隻，其中以小皇冠蜑螺及福壽螺在數量上最為優勢，分別採獲 20 隻及 15 隻。在石碇溪下游（測站 3）則分別採獲長牡蠣 9 隻及網蜷 5 隻。至於在雙溪的調查樣站，在雙溪上游（測站 1）共採獲台灣蜆 5 隻。在雙溪中游（測站 2）則僅採獲網蜷 5 隻。在雙溪下游（測站 3）共採獲長牡蠣 16 隻、網蜷 5 隻及山椒蝸牛 1 隻。

表2.9-1 核四廠附近河域104年第2季葉綠素*a* 調查報告

單位:μg/L

河川	石碇溪			雙溪		
季別 測站	測站1	測站2	測站3	測站1	測站2	測站3
102年2月	0.14	0.07	0.05	0.11	0.07	0.31
平均		0.08			0.16	
102年4月	0.10	0.15	0.55	0.30	0.15	0.07
平均		0.27			0.17	
102年6月	0.40	0.16	0.09	0.22	0.24	0.23
平均		0.22			0.23	
102年8月	0.22	0.27	0.07	0.09	0.11	0.22
平均		0.19			0.14	
102年10月	0.18	0.24	0.09	1.22	0.11	0.07
平均		0.17			0.47	
102年12月	0.10	0.03	0.29	0.10	0.10	0.16
平均		0.14			0.12	
103年2月	0.03	0.14	0.10	0.06	0.10	0.11
平均		0.09			0.09	
103年4月	0.54	0.44	0.70	0.60	0.76	1.50
平均		0.56			0.96	
103年6月	0.89	0.70	2.29	1.24	1.49	1.02
平均		1.29			1.25	
103年8月	3.34	2.54	2.15	5.62	3.74	4.86
平均		2.68			4.74	
103年10月	0.21	0.10	0.21	0.34	0.23	0.57
平均		0.17			0.38	
103年12月	0.34	0.06	0.06	0.17	0.06	0.06
平均		0.15			0.10	
104年2月	0.02	0.02	0.09	0.03	0.07	0.01
平均		0.04			0.04	
103年12月	0.34	0.06	0.06	0.17	0.06	0.06
平均		0.15			0.10	
104年2月	0.02	0.02	0.09	0.03	0.07	0.01
平均		0.04			0.04	
104年4月	0.02	0.05	<0.01	<0.01	0.10	0.09
平均		0.02			0.06	
104年6月	0.10	0.15	0.05	0.10	0.10	0.12
平均		0.10			0.11	

表2.9-2 核四電廠附近河域104年第2季附著藻類調查結果

採樣日期：104年4月14日

		石碇溪			雙溪		
Taxa	Stations	測站 1	測站 2	測站 3	測站 1	測站 2	測站 3
Diatoms							
Achnanthes brevipes	短柄曲殼藻				+++	+++	++
Achnanthes crenulata	波緣曲殼藻	+				+	
Achnanthes exigua	短小曲殼藻		+				
Achnanthes lanceolata	披針曲殼藻		+			+	+
Achnanthes linearis	線形曲殼藻	+++	+	+	+	+	+
Amphora coffeaeformis	咖啡形雙眉藻			+			
Amphora ovalis	卵形雙眉藻				+	+	+
Aulacoseira granulata	顆粒直鏈藻						+
Bacillaria paradoxa	奇異棍形藻						+
Caloneis sillicula	短角美壁藻					+	
Cocconeis placentula	扁圓卵形藻	++	+	+	+	+	+
Cyclotella meneghiniana	梅尼小環藻				+		+
Cymbella affinis	邊緣橋彎藻					+	+
Cymbella laevis	平滑橋彎藻	+			+	+	
Cymbella ventricosa	偏腫橋彎藻			+			
Diploneis elliptica	橢圓雙壁藻					+	+
Fragilaria intermedia	中型脆桿藻				+		
Gomphonema clevei	克氏異極藻	+			+	+	+
Gomphonema gracile	纖細異極藻	+			+		
Gomphonema heliveticum	直條異極藻				+	++	+
Gomphonema olivaceum	橄欖形異極藻	++		+	+	+	
Gomphonema parvulum	微小異極藻	+++	+	+	+	+	+
Gomphonema sphaerophorum	球異極藻						+
Gyrosigma sp.	布紋藻					+	+
Hydrosera triquetra	水鏈藻				+		
Melosira nummuloides	擬銀幣直鏈藻					+	
Melosira varians	變異直鏈藻	+			+	+	
Navicula bacillum	桿狀舟形藻					+	
Navicula cryptocephala	隱頭舟形藻	++	+		+	+	+
Navicula grimmii	格氏舟形藻				++	+	+++
Navicula lanceolata	披針舟形藻					+	
Navicula mutica	截端舟形藻		+				
Navicula placentula	扁圓舟形藻					+	
Navicula pupula	瞳孔舟形藻			+		+	
Navicula radiosa var. *parva*	放射舟形藻變種	+					
Navicula rhynchocephala	喙頭舟形藻	+	+			+	
Nitzschia clausii	克勞氏菱形藻		+		+++	+++	++
Nitzschia filiformis	絲狀菱形藻					+	
Nitzschia fonticola	泉生菱形藻	+	+		+		
Nitzschia frustulum	碎片菱形藻		+			+	+
Nitzschia linearis	線形菱形藻			+			
Nitzschia palea	穀皮菱形藻	+	+	+	+++	++	+
Stephanodiscus sp.	冠盤藻				+	+	+
Synedra ulna	肘狀針桿藻	+			+	+	+

註： +++ 表示豐富者； ++ 表示常見；+ 表示稀少。

表2.9-2 核四電廠附近河域104年第2季 附著藻類調查結果（續）

採樣日期：104年6月11日

		石碇溪			雙溪		
Taxa	Stations	測站 1	測站 2	測站 3	測站 1	測站 2	測站 3
Diatoms							
Achnanthes brevipes	短柄曲殼藻					+	
Achnanthes crenulata	波緣曲殼藻	+			+		
Achnanthes exigua	短小曲殼藻	++	++	+	+	+	
Achnanthes hustedtii	平滑曲殼藻		+				
Achnanthes lanceolata	披針曲殼藻	+			+	+	+
Achnanthes linearis	線形曲殼藻	+++	++	+	+	+	+
Amphiprora alata	異繭形藻					+	+
Amphora coffeaeformis	咖啡形雙眉藻					++	+
Amphora ovalis	卵形雙眉藻			+	++	+++	++
Bacillaria paradoxa	奇異棍形藻	+					
Cocconeis placentula	扁圓卵形藻	++	+	+	+	++	+
Cyclotella meneghiniana	梅尼小環藻				+	+	
Cymbella affinis	邊緣橋彎藻	+			+		+
Cymbella laevis	平滑橋彎藻	+	+		+		+
Cymbella lanceolata	披針橋彎藻		+				
Cymbella tumida	膨脹橋彎藻	+					
Diploneis bombus	蜂腰雙壁藻			+			
Diploneis elliptica	橢圓雙壁藻					+	
Fragilaria oceanica	海洋脆桿藻			+			
Gomphonema clevei	克氏異極藻	+	+	+	+	+	+
Gomphonema gracile	纖細異極藻			+			
Gomphonema heliveticum	直條異極藻		+		+	++	+
Gomphonema olivaceum	橄欖形異極藻	++	+	+	+	+	+
Gomphonema parvulum	微小異極藻	+++	++	+	++	+	+
Gomphonema sphaerophorum	球異極藻	+				+	
Gyrosigma sp.	布紋藻				+	++	
Hydrosera triquetra	水鏈藻				+	+	+
Melosira nummuloides	擬銀幣直鏈藻						+
Melosira varians	變異直鏈藻		+		+		
Navicula cryptocephala	隱頭舟形藻	+++	++	++	+	+++	+
Navicula grimmii	格氏舟形藻		+			+	+
Navicula lanceolata	披針舟形藻			+			+
Navicula mutica	截端舟形藻	+	+		+		
Navicula northumbica	諾森舟形藻				+		
Navicula placentula	扁圓舟形藻	+	+	+			
Navicula pupula	瞳孔舟形藻						+
Navicula radiosa var. *parva*	放射舟形藻變種	++	+	+	+		+
Navicula rhynchocephala	喙頭舟形藻	+	+	+	+	+	+
Navicula salinarum var. *intermedia*	舟形藻					+	
Navicula spicula	針舟形藻				+	+	++
Nitzschia clausii	克勞氏菱形藻			+	+	++	++
Nitzschia filiformis	絲狀菱形藻		+				+
Nitzschia fonticola	泉生菱形藻						+
Nitzschia frustulum	碎片菱形藻		+		+		+
Nitzschia hungarica	菱形藻					+	
Nitzschia obtusa	盾頭菱形藻				+		
Nitzschia palea	穀皮菱形藻	+	+	+	+	+	+++
Nitzschia tryblionella	盤形菱形藻				+	+	
Pinnularia microstauron	細條羽紋藻	+					
Pleurosigma sp.	斜紋藻				+	+	
Stephanodiscus sp.	冠盤藻				+	+	+
Surirella robusta	粗壯雙菱藻					+	
Synedra ulna	肘狀針桿藻	+	+	+	+	+	+

註： +++ 表示豐富者； ++ 表示常見；+ 表示稀少。

表 2.9-3 核四廠附近河域104年第2季浮游植物細胞數含量

採樣日期：104年4月14日

Taxa / Stations		石碇溪測站1	石碇溪測站2	石碇溪測站3	平均	百分比
Bacillariophytes	**矽藻**					
Achnanthes crenulata	波緣曲殼藻	528	0	0	176	0.42%
Achnanthes exigua	短小曲殼藻	396	396	132	308	0.74%
Achnanthes hustedtii	平滑曲殼藻	132	528	396	352	0.85%
Achnanthes lancelata	披針曲殼藻	1056	1848	132	1012	2.44%
Achnanthes linearis	線形曲殼藻	5544	8580	924	5016	12.09%
Amphora coffeaeformis	咖啡形雙眉藻	0	0	264	88	0.21%
Amphora ovalis	卵形雙眉藻	396	132	132	220	0.53%
Aulacoseira granulata	顆粒直鏈藻	0	1848	924	924	2.23%
Bacillaria paradoxa	奇異棍形藻	264	264	0	176	0.42%
Cocconeis placentula	扁圓卵形藻	1056	660	132	616	1.48%
Cocconeis scutellum	盾卵形藻	0	0	132	44	0.11%
Cyclotella meneghiniana	梅尼小環藻	396	3300	132	1276	3.08%
Cymbella affinis	邊緣橋彎藻	0	132	0	44	0.11%
Cymbella laevis	平滑橋彎藻	0	132	0	44	0.11%
Cymbella minuta	橋彎藻	132	396	0	176	0.42%
Cymbella tumida	膨脹橋彎藻	0	132	0	44	0.11%
Cymbella ventricosa	偏腫橋彎藻	132	0	0	44	0.11%
Diploneis ovalis	闊橢圓雙壁藻	0	0	132	44	0.11%
Eunotia arcus	弧形短縫藻	132	0	0	44	0.11%
Fragilaria intermedia	中型脆桿藻	396	1716	132	748	1.80%
Gomphonema clevei	克氏異極藻	0	264	0	88	0.21%
Gomphonema heliveticum	直條異極藻	132	132	0	88	0.21%
Gomphonema olivaceum	橄欖形異極藻	924	792	0	572	1.38%
Gomphonema parvulum	微小異極藻	4752	3696	792	3080	7.42%
Gomphonema sphaerophorum	球異極藻	0	132	0	44	0.11%
Grammatophora oceanica	海洋斑條藻	0	0	132	44	0.11%
Gyrosigma sp.	布紋藻	0	132	0	44	0.11%
Melosira varians	變異直鏈藻	0	264	0	88	0.21%
Navicula anglica	英吉利舟形藻	132	0	0	44	0.11%
Navicula cryptocephala	隱頭舟形藻	4752	6204	3960	4972	11.98%
Navicula cuspidata var. *ambigua*	尖頭舟形藻(變種)	0	132	0	44	0.11%
Navicula dicephala	雙頭舟形藻	0	132	0	44	0.11%
Navicula lanceolata	披針舟形藻	132	0	0	44	0.11%
Navicula mutica	截端舟形藻	0	264	0	88	0.21%
Navicula placentula	扁圓舟形藻	396	1980	528	968	2.33%
Navicula pupula	瞳孔舟形藻	1188	924	528	880	2.12%
Navicula radiosa var. *parva*	放射舟形藻	396	132	0	176	0.42%
Navicula rhynchocephala	喙頭舟形藻	660	1056	396	704	1.70%
Navicula salinarum var. *intermedia*	舟形藻	0	132	0	44	0.11%
Nitzschia brevissima	縮短菱形藻	132	0	0	44	0.11%
Nitzschia filiformis	絲狀菱形藻	924	924	264	704	1.70%
Nitzschia fonticola	泉生菱形藻	264	0	132	132	0.32%
Nitzschia frustulum	碎片菱形藻	1320	1584	132	1012	2.44%
Nitzschia linearis	線形菱形藻	264	0	0	88	0.21%

表 2.9-3 核四廠附近河域104年第2季 浮游植物細胞數含量（續1）

採樣日期：104年4月14日

Taxa / Stations		石碇溪測站1	石碇溪測站2	石碇溪測站3	平均	百分比
Nitzschia palea	穀皮菱形藻	2772	1980	792	1848	4.45%
Nitzschia tryblionella	盤形菱形藻	0	0	132	44	0.11%
Pinnularia microstauron	細條羽紋藻	1056	660	132	616	1.48%
Synedra ulna	肘狀針桿藻	132	264	0	132	0.32%
Chlorlphytes	**綠藻**					
Chlorella sp.	小球藻	660	0	132	264	0.64%
Coelastrum sp.	空星藻	2112	0	0	704	1.70%
Closterium sp.	新月藻	0	132	0	44	0.11%
Crucigenia sp.	十字藻	0	5808	0	1936	4.67%
Gloeocystis sp.	膠囊藻	396	0	0	132	0.32%
Oocystis sp.	卵囊藻	660	1056	264	660	1.59%
Euglenophytes	**裸藻**					
Phacus sp.	扁裸藻	132	264	132	176	0.42%
Cyanophytes	**藍綠藻**					
Merismopedia sp.	平裂藻	0	2112	0	704	1.70%
Oscillatoria sp.	顫藻	0	2112	24288	8800	21.21%
Total (cells/l)		34848	53328	36300	41492	100%

表 2.9-3 核四廠附近河域104年第2季 浮游植物細胞數含量（續2）

採樣日期：104年4月14日

Taxa / Stations		雙溪測站1	雙溪測站2	雙溪測站3	平均	百分比
Bacillariophytes	矽藻					
Achnanthes exigua	短小曲殼藻	264	1188	924	792	1.87%
Achnanthes hustedtii	平滑曲殼藻	132	132	0	88	0.21%
Achnanthes lancelata	披針曲殼藻	264	1056	792	704	1.66%
Achnanthes linearis	線形曲殼藻	3696	17556	13068	11440	26.97%
Amphora angusta	狹窄雙眉藻	0	0	132	44	0.10%
Amphora coffeaeformis	咖啡形雙眉藻	132	0	132	88	0.21%
Amphora ovalis	卵形雙眉藻	396	660	792	616	1.45%
Aulacoseira granulata	顆粒直鏈藻	1584	0	0	528	1.24%
Bacillaria paradoxa	奇異棍形藻	132	1848	924	968	2.28%
Cocconeis placentula	扁圓卵形藻	528	132	396	352	0.83%
Cyclotella meneghiniana	梅尼小環藻	264	0	264	176	0.41%
Cymbella affinis	邊緣橋彎藻	0	396	264	220	0.52%
Cymbella lacustris	橋彎藻	0	132	0	44	0.10%
Cymbella laevis	平滑橋彎藻	528	1584	396	836	1.97%
Cymbella minuta	橋彎藻	132	0	132	88	0.21%
Cymbella prostrata	平臥橋彎藻	0	0	132	44	0.10%
Cymbella tumida	膨脹橋彎藻	0	132	132	88	0.21%
Cymbella ventricosa	偏腫橋彎藻	0	264	0	88	0.21%
Fragilaria intermedia	中型脆桿藻	396	264	396	352	0.83%
Gomphonema clevei	克氏異極藻	0	264	0	88	0.21%
Gomphonema heliveticum	直條異極藻	924	2772	792	1496	3.53%
Gomphonema olivaceum	橄欖形異極藻	0	528	132	220	0.52%
Gomphonema parvulum	微小異極藻	2244	2640	2508	2464	5.81%
Gyrosigma sp.	布紋藻	0	0	132	44	0.10%
Melosira varians	變異直鏈藻	132	396	0	176	0.41%
Navicula cancellata	方格舟形藻	0	0	132	44	0.10%
Navicula cuspidata	尖頭舟形藻	0	0	264	88	0.21%
Navicula cryptocephala	隱頭舟形藻	4620	9768	8184	7524	17.74%
Navicula grimmii	格氏舟形藻	0	0	132	44	0.10%
Navicula lanceolata	披針舟形藻	0	264	0	88	0.21%
Navicula mutica	截端舟形藻	132	132	0	88	0.21%
Navicula placentula	扁圓舟形藻	528	264	660	484	1.14%
Navicula pupula	瞳孔舟形藻	396	0	660	352	0.83%
Navicula radiosa var. *parva*	放射舟形藻	264	792	132	396	0.93%

表 2.9-3 核四廠附近河域104年第2季 浮游植物細胞數含量（續3）

採樣日期：104年4月14日

Taxa / Stations		雙溪測站1	雙溪測站2	雙溪測站3	平均	百分比
Navicula rhynchocephala	喙頭舟形藻	660	792	0	484	1.14%
Navicula salinarum var. *intermedia*	舟形藻	0	0	264	88	0.21%
Nitzschia brevissima	縮短菱形藻	132	0	0	44	0.10%
Nitzschia clausii	克勞氏菱形藻	396	132	132	220	0.52%
Nitzschia filiformis	絲狀菱形藻	528	1188	1188	968	2.28%
Pinnularia microstauron	細條羽紋藻	0	528	132	220	0.52%
Synedra ulna	肘狀針桿藻	792	396	0	396	0.93%
Chlorlphytes	**綠藻**					
Chlorella sp.	小球藻	264	0	0	88	0.21%
Dictyosphaerium sp.	膠網藻	3696	4224	0	2640	6.22%
Euglenophytes	**裸藻**					
Euglena sp.	裸藻	0	132	0	44	0.10%
Phacus sp.	扁裸藻	132	132	0	88	0.21%
Cyanophytes	**藍綠藻**					
Oscillatoria sp.	顫藻	5016	0	0	1672	3.94%
Total (cells/l)		29304	50688	34320	38104	100%

表 2.9-3 核四廠附近河域104年第2季 浮游植物細胞數含量（續4）

採樣日期：104年6月11日

Taxa / Stations		石碇溪測站1	石碇溪測站2	石碇溪測站3	平均	百分比
Bacillariophytes	矽藻					
Achnanthes exigua	短小曲殼藻	396	924	0	440	0.90%
Achnanthes hustedtii	平滑曲殼藻	792	132	0	308	0.63%
Achnanthes lancelata	披針曲殼藻	1188	1320	1056	1188	2.44%
Achnanthes linearis	線形曲殼藻	11352	7920	2244	7172	14.74%
Amphora coffeaeformis	咖啡形雙眉藻	0	0	396	132	0.27%
Amphora ovalis	卵形雙眉藻	0	264	0	88	0.18%
Aulacoseira granulata	顆粒直鏈藻	660	0	0	220	0.45%
Bacillaria paradoxa	奇異棍形藻	132	0	0	44	0.09%
Cocconeis placentula	扁圓卵形藻	3036	2772	660	2156	4.43%
Cyclotella meneghiniana	梅尼小環藻	0	0	660	220	0.45%
Cymbella affinis	邊緣橋彎藻	132	0	0	44	0.09%
Cymbella laevis	平滑橋彎藻	264	396	0	220	0.45%
Cymbella minuta	橋彎藻	0	132	0	44	0.09%
Cymbella tumida	膨脹橋彎藻	132	0	0	44	0.09%
Diploneis bombus	蜂腰雙壁藻	0	0	396	132	0.27%
Diploneis ovalis	闊橢圓雙壁藻	0	0	264	88	0.18%
Donkina sp.	亞形殼藻	0	0	528	176	0.36%
Fragilaria oceanica	海洋脆桿藻	0	0	1056	352	0.72%
Gomphonema clevei	克氏異極藻	0	264	0	88	0.18%
Gomphonema heliveticum	直條異極藻	264	264	132	220	0.45%
Gomphonema olivaceum	橄欖形異極藻	924	528	0	484	0.99%
Gomphonema parvulum	微小異極藻	2772	4752	396	2640	5.42%
Gomphonema sphaerophorum	球異極藻	132	0	0	44	0.09%
Gyrosigma sp.	布紋藻	132	0	0	44	0.09%
Navicula bacillum	桿狀舟形藻	132	0	0	44	0.09%
Navicula cryptocephala	隱頭舟形藻	4620	2772	17688	8360	17.18%
Navicula cuspidata	尖頭舟形藻	264	0	0	88	0.18%
Navicula dicephala	雙頭舟形藻	0	132	0	44	0.09%
Navicula directa	直舟形藻	0	0	132	44	0.09%
Navicula marina	海洋舟形藻	0	0	132	44	0.09%
Navicula mutica	截端舟形藻	396	132	0	176	0.36%
Navicula northumbrica	諾森舟形藻	0	0	132	44	0.09%
Navicula placentula	扁圓舟形藻	528	396	528	484	0.99%
Navicula pupula	瞳孔舟形藻	0	528	660	396	0.81%
Navicula pygmaea	侏儒舟形藻	132	0	0	44	0.09%
Navicula radiosa var. *parva*	放射舟形藻	0	132	0	44	0.09%
Navicula rhynchocephala	喙頭舟形藻	264	396	264	308	0.63%
Nitzschia filiformis	絲狀菱形藻	792	396	0	396	0.81%
Nitzschia fonticola	泉生菱形藻	924	132	132	396	0.81%
Nitzschia frustulum	碎片菱形藻	2244	3168	0	1804	3.71%

表 2.9-3 核四廠附近河域104年第2季 浮游植物細胞數含量（續5）

採樣日期：104年6月11日

Taxa / Stations		石碇溪測站1	石碇溪測站2	石碇溪測站3	平均	百分比
Nitzschia palea	穀皮菱形藻	3828	3168	5412	4136	8.50%
Pinnularia microstauron	細條羽紋藻	0	0	264	88	0.18%
Synedra ulna	肘狀針桿藻	0	264	0	88	0.18%
Chlorlphytes	**綠藻**					
Chlorella sp.	小球藻	0	0	264	88	0.18%
Oocystis sp.	卵囊藻	0	528	0	176	0.36%
Scenedesmus sp.	柵藻	6336	7392	0	4576	9.40%
Euglenophytes	**裸藻**					
Euglena sp.	裸藻	0	132	0	44	0.09%
Phacus sp.	扁裸藻	0	0	132	44	0.09%
Cyanophytes	**藍綠藻**					
Merismopedia sp.	平裂藻	0	0	6336	2112	4.34%
Oscillatoria sp.	顫藻	0	24024	0	8008	16.46%
Total (cells/l)		42768	63360	39864	48664	100%

表 2.9-3 核四廠附近河域104年第2季 浮游植物細胞數含量（續6）

採樣日期：104年6月11日

Taxa / Stations		雙溪測站1	雙溪測站2	雙溪測站3	平均	百分比
Bacillariophytes	矽藻					
Achnanthes exigua	短小曲殼藻	0	264	0	88	0.12%
Achnanthes hustedtii	平滑曲殼藻	528	0	264	264	0.36%
Achnanthes lancelata	披針曲殼藻	2112	4224	0	2112	2.86%
Achnanthes linearis	線形曲殼藻	20592	28776	20856	23408	31.67%
Amphiprora alata	異繭形藻	264	264	0	176	0.24%
Amphora coffeaeformis	咖啡形雙眉藻	264	0	0	88	0.12%
Amphora ovalis	卵形雙眉藻	5016	8448	1584	5016	6.79%
Bacillaria paradoxa	奇異棍形藻	1584	792	528	968	1.31%
Caloneis bacillum	美壁藻	264	0	0	88	0.12%
Chaetoceros costatum	中肋角刺藻	2376	0	0	792	1.07%
Cocconeis placentula	扁圓卵形藻	2640	3168	1056	2288	3.10%
Cyclotella meneghiniana	梅尼小環藻	264	2904	8448	3872	5.24%
Cymbella affinis	邊緣橋彎藻	0	0	0	0	0.00%
Cymbella laevis	平滑橋彎藻	264	0	528	264	0.36%
Cymbella minuta	橋彎藻	792	0	0	264	0.36%
Diploneis elliptica	橢圓雙壁藻	0	0	264	88	0.12%
Diploneis ovalis	闊橢圓雙壁藻	0	528	0	176	0.24%
Eunotia arcus	弧形短縫藻	0	528	0	176	0.24%
Fragilaria intermedia	中型脆桿藻	528	528	0	352	0.48%
Gomphonema clevei	克氏異極藻	528	528	264	440	0.60%
Gomphonema heliveticum	直條異極藻	2640	1056	264	1320	1.79%
Gomphonema olivaceum	橄欖形異極藻	264	264	528	352	0.48%
Gomphonema parvulum	微小異極藻	2640	3432	1056	2376	3.21%
Gyrosigma sp.	布紋藻	0	0	264	88	0.12%
Melosira varians	變異直鏈藻	264	0	0	88	0.12%
Navicula cryptocephala	隱頭舟形藻	10032	11616	6600	9416	12.74%
Navicula cuspidata	尖頭舟形藻	264	0	0	88	0.12%
Navicula cuspidata var. *ambigua*	尖頭舟形藻(變種)	264	0	0	88	0.12%
Navicula grimmii	格氏舟形藻	0	264	0	88	0.12%
Navicula northumbrica	諾森舟形藻	0	0	264	88	0.12%
Navicula placentula	扁圓舟形藻	264	264	0	176	0.24%
Navicula pupula	瞳孔舟形藻	264	264	264	264	0.36%
Navicula pygmaea	侏儒舟形藻	264	0	0	88	0.12%
Navicula rhynchocephala	喙頭舟形藻	1056	1056	264	792	1.07%
Navicula spicula	針舟形藻	0	1056	264	440	0.60%
Nitzschia brevissima	縮短菱形藻	264	0	0	88	0.12%
Nitzschia clausii	克勞氏菱形藻	0	264	0	88	0.12%
Nitzschia filiformis	絲狀菱形藻	2376	3168	2376	2640	3.57%
Nitzschia fonticola	泉生菱形藻	2904	1320	2112	2112	2.86%
Nitzschia frustulum	碎片菱形藻	3960	5808	3960	4576	6.19%
Nitzschia linearis	線形菱形藻	0	264	0	88	0.12%
Nitzschia palea	穀皮菱形藻	3696	6864	1848	4136	5.60%
Pinnularia microstauron	細條羽紋藻	264	0	0	88	0.12%
Pleurosigma sp.	斜紋藻	264	0	0	88	0.12%
Synedra ulna	肘狀針桿藻	1320	0	0	440	0.60%
Chlorlphytes	綠藻					
Gloeocystis sp.	膠囊藻	0	264	0	88	0.12%
Scenedesmus sp.	柵藻	3168	2112	3168	2816	3.81%
Total (cells/l)		74448	90288	57024	73920	100%

表2.9-4 核四廠附近河域104年第2季浮游動物種類與個體量

採樣日期：104年4月14日

		石碇溪					雙溪				
採樣測站		測站1	測站2	測站3	平均	%	測站1	測站2	測站3	平均	%
每網過濾水量(m^3)		0.02	0.02	0.02			0.02	0.02	0.02		
單位個體量(ind./m^3)		400	1850	1000	1083.33	100.00%	900	150	800	616.67	100.00%
Noctiluca	夜光蟲	0	0	0	0.00	0.00%	0	0	0	0.00	0.00%
Forminifera	有孔蟲	0	0	0	0.00	0.00%	0	0	0	0.00	0.00%
Ciliophora	纖毛蟲	0	0	0	0.00	0.00%	0	0	0	0.00	0.00%
Radiolaria	放射蟲	0	0	0	0.00	0.00%	0	0	0	0.00	0.00%
Medusa	水母	0	0	0	0.00	0.00%	0	0	0	0.00	0.00%
Ctenophora	櫛水母	0	0	0	0.00	0.00%	0	0	0	0.00	0.00%
Siphonophore	管水母	0	0	0	0.00	0.00%	0	0	0	0.00	0.00%
Chaetognatha	毛顎類	0	0	0	0.00	0.00%	0	0	0	0.00	0.00%
Polychaeta	多毛類	0	0	0	0.00	0.00%	0	0	0	0.00	0.00%
Cladocera	枝角類	50	0	0	16.67	1.54%	0	0	0	0.00	0.00%
Otstrocoda	介形類	0	0	0	0.00	0.00%	0	0	0	0.00	0.00%
Copepoda	橈腳類										
Calanoida	哲水蚤	0	0	0	0.00	0.00%	0	50	0	16.67	2.70%
Cyclopoida	劍水蚤	0	0	0	0.00	0.00%	0	0	0	0.00	0.00%
Harpacticoida	猛水蚤	0	600	0	200.00	18.46%	600	0	600	400.00	64.86%
Nouplius	無節幼體	0	250	0	83.33	7.69%	100	50	50	66.67	10.81%
Amphipoda	端腳類	0	50	800	283.33	26.15%	0	0	50	16.67	2.70%
Barncle nauplins	藤壺幼生	0	0	0	0.00	0.00%	0	0	0	0.00	0.00%
Crablarvae	蟹幼生	0	0	0	0.00	0.00%	0	0	0	0.00	0.00%
Shrimp larvae	蝦幼生	0	0	0	0.00	0.00%	0	0	0	0.00	0.00%
Mysidacea	磷蝦	0	0	0	0.00	0.00%	0	0	0	0.00	0.00%
Luciferinae	螢蝦	0	0	0	0.00	0.00%	0	0	0	0.00	0.00%
Mollusca	軟體動物	50	50	50	50.00	4.62%	100	0	0	33.33	5.41%
Water Bear	水熊	0	0	0	0.00	0.00%	0	0	0	0.00	0.00%
Nematoda	線蟲類	0	0	0	0.00	0.00%	0	0	0	0.00	0.00%
Rotifer	輪蟲	50	750	0	266.67	24.62%	50	0	0	16.67	2.70%
Fish egg	魚卵	0	0	0	0.00	0.00%	0	0	0	0.00	0.00%
Fish larvae	魚類幼生	0	0	0	0.00	0.00%	0	0	50	16.67	2.70%
Insect larvae	昆蟲幼生	250	100	0	116.67	10.77%	0	0	50	16.67	2.70%
Other	其他	0	50	150	66.67	6.15%	50	50	0	33.33	5.41%

註: 石碇溪及雙溪各測站的水量均為20L

表2.9-4 核四廠附近河域104年第2季 浮游動物種類與個體量（續）

採樣日期：104年6月11日

		石碇溪					雙溪				
採樣測站		測站1	測站2	測站3	平均	%	測站1	測站2	測站3	平均	%
每網過濾水量(m3)		0.02	0.02	0.02			0.02	0.02	0.02		
單位個體量(ind./m3)		250	250	5300	1933.33	100.00%	400	2200	850	1150.00	100.00%
Noctiluca	夜光蟲	0	0	0	0.00	0.00%	0	0	0	0.00	0.00%
Forminifera	有孔蟲	0	0	0	0.00	0.00%	0	0	0	0.00	0.00%
Ciliophora	纖毛蟲	0	0	0	0.00	0.00%	0	0	0	0.00	0.00%
Radiolaria	放射蟲	0	0	0	0.00	0.00%	0	0	0	0.00	0.00%
Medusa	水母	0	0	0	0.00	0.00%	0	0	0	0.00	0.00%
Ctenophora	櫛水母	0	0	0	0.00	0.00%	0	0	0	0.00	0.00%
Siphonophore	管水母	0	0	0	0.00	0.00%	0	0	0	0.00	0.00%
Chaetognatha	毛顎類	0	0	0	0.00	0.00%	0	0	0	0.00	0.00%
Polychaeta	多毛類	0	0	300	100.00	5.17%	0	50	50	33.33	2.90%
Cladocera	枝角類	0	0	0	0.00	0.00%	0	100	0	33.33	2.90%
Otstrocoda	介形類	0	100	0	33.33	1.72%	0	0	0	0.00	0.00%
Copepoda	橈腳類										
Calanoida	哲水蚤	0	0	50	16.67	0.86%	0	150	250	133.33	11.59%
Cyclopoida	劍水蚤	0	0	0	0.00	0.00%	0	100	0	33.33	2.90%
Harpacticoida	猛水蚤	0	0	800	266.67	13.79%	0	0	0	0.00	0.00%
Nouplius	無節幼體	0	0	3150	1050.00	54.31%	0	0	50	16.67	1.45%
Amphipoda	端腳類	0	0	650	216.67	11.21%	50	1200	350	533.33	46.38%
Barncle nauplins	藤壺幼生	0	0	0	0.00	0.00%	0	0	0	0.00	0.00%
Crablarvae	蟹幼生	0	0	0	0.00	0.00%	0	0	50	16.67	1.45%
Shrimp larvae	蝦幼生	0	100	0	33.33	1.72%	0	250	0	83.33	7.25%
Mysidacea	磷蝦	0	0	0	0.00	0.00%	0	0	0	0.00	0.00%
Luciferinae	螢蝦	0	0	0	0.00	0.00%	0	0	0	0.00	0.00%
Mollusca	軟體動物	200	50	150	133.33	6.90%	300	150	50	166.67	14.49%
Water Bear	水熊	0	0	0	0.00	0.00%	0	0	0	0.00	0.00%
Nematoda	線蟲類	0	0	0	0.00	0.00%	0	0	0	0.00	0.00%
Rotifer	輪蟲	0	0	200	66.67	3.45%	0	150	0	50.00	4.35%
Fish egg	魚卵	0	0	0	0.00	0.00%	0	0	0	0.00	0.00%
Fish larvae	魚類幼生	0	0	0	0.00	0.00%	0	0	0	0.00	0.00%
Insect larvae	昆蟲幼生	0	0	0	0.00	0.00%	50	0	0	16.67	1.45%
Other	其他	50	0	0	16.67	0.86%	0	50	50	33.33	2.90%

註: 石碇溪及雙溪各測站的水量均為20L

表2.9-5　核四廠附近河域104年第2季水生昆蟲調查報告

單位：隻

採樣日期	104年4月14日			104年4月14日		
河川	石碇溪			雙溪		
種類　學名　測站	測站1	測站2	合計	測站1	測站2	合計
蜉蝣目 Ephemeroptera						
1扁蜉蝣科Ecdyonuridae						
Ecdyonurus sp.						
吉田扁蜉蝣 *Ecdyonurus yoshidae*	19		19	21		21
吉本扁蜉蝣 *Ecdyonurus kibunensis*	8		8	4		4
Ecdyonurus viridis						
2.四節蜉蝣科Baetidae						
雙棘四節蜉蝣*Baetiella bispinosus*	11		11	8		8
蜻蛉目 Odonta						
1.蜻科Libellulidae						
Libellula sp.	4		4			
2.春蜓科Gomphidae						
Onychogomphus sp.	6		6			
毛翅目Trichoptera						
1.網石蠶科Hydropsychidae						
Cheumatopsyche sp.	2		2	2		2
Hydropsyche sp.						
2.指石蠶科Philopotamidae						
Chimarra sp.						
3.流石蠶科Rhyacophilidae						
Rhyacophila nigrocephala	4		4			
4.石蠶科Arctopsychidae						
Macronema radiatum	1		1	3		3
襀翅目Plecoptera						
1.石蠅科Perlidae						
Oyamia sp.		1	1			
Neoperla sp.				4		4
雙翅目Diptera						
1.Chironomidae 搖蚊科						
Chironomus sp.		4	4			
2.蚋科Simuliidae						
Simulium sp.					5	5
鱗翅目Lepidoptera						
1.螟蛾科Pyralidae						
Paracymoriza sp.						
合計	55	5	60	42	5	47
出現種類數	8	2	10	6	1	7

表2.9-5　核四廠附近河域104年第2季水生昆蟲調查報告（續）

單位：隻

採樣日期	104年6月11日			104年6月11日		
河川	石碇溪			雙溪		
種類　學名　測站	測站1	測站2	合計	測站1	測站2	合計
蜉蝣目 Ephemeroptera						
1扁蜉蝣科Ecdyonuridae						
Ecdyonurus sp.						
吉田扁蜉蝣 *Ecdyonurus yoshidae*	18		18	9		9
吉本扁蜉蝣 *Ecdyonurus kibunensis*	6		6	21		21
Ecdyonurus viridis						
2.四節蜉蝣科Baetidae						
雙棘四節蜉蝣*Baetiella bispinosus*	4		4	17		17
蜻蛉目 Odonta						
1.蜻科Libellulidae						
Libellula sp.	4		4			
2.春蜓科Gomphidae						
Onychogomphus sp.	6		6			
毛翅目Trichoptera						
1.網石蠶科Hydropsychidae						
Cheumatopsyche sp.	2		2	6		6
Hydropsyche sp.	6		6			
2.指石蠶科Philopotamidae						
Chimarra sp.	5		5			
3.流石蠶科Rhyacophilidae						
Rhyacophila nigrocephala	4		4	5		5
4.石蠶科Arctopsychidae						
Macronema radiatum	2		2			
襀翅目Plecoptera						
1.石蠅科Perlidae						
Oyamia sp.		10	10			
Neoperla sp.		4	4	2	5	7
雙翅目Diptera						
1.Chironomidae 搖蚊科						
Chironomus sp.		1	1			
2.蚋科Simuliidae						
Simulium sp.					1	1
鱗翅目Lepidoptera						
1.螟蛾科Pyralidae						
Paracymoriza sp.						
合計	57	15	72	60	6	66
出現種類數	10	3	13	6	2	7

表2.9-6　核四廠附近河域104年第2季魚類調查

調查日期	104年04月14、15日								104年04月14、15日							
河川	石碇溪								雙溪							
測站	測站1		測站2		測站3		合計		測站1		測站2		測站3		合計	
種類　學名	數量	重量 g	數量	重量 g	數量	重量 g	數量	重量 g	數量	重量 g	數量	重量 g	數量	重量 g	數量	重量 g
鯉科 Cyprinidae																
台灣石魚賓 *Acrossocheilus paradoxus*	21	33.18					21	33.18	22	36.62					22	36.62
台灣縱紋鱲 *Candidia barbata*	14	31.22					14	31.22								
竹篙頭 *Hemibarbus labeo*																
粗首馬口鱲 *Opsariichthys pachycephalus*	12	55.62					12	55.62	18	120.62					18	120.62
胎鱂魚科 Poeciliidae																
食蚊魚 *Gambusia affinis*	7	7.28	9	6.12			16	13.40	3	3.52					3	3.52
條紋雞魚科 Teraponidae																
花身雞魚 *Terapon jarbua*			15	20.31	6	73.16	21	93.47					6	8.15	6	8.15
鯛科 Sparidae																
黃鰭鯛 *Acanthopagrus latus*			11	30.81	7	75.23	18	106.04			3	11.32	2	8.52	5	19.84
笛鯛科 Lutjanidae																
銀紋笛鯛 *Lutjanus argentimaculatus*			4	9.81	2	9.82	6	19.63					5	35.26	5	35.26
慈鯛科 Cichlidae																
巴西珠母麗鯛 *Geophagus brasiliensis*									23	65.72	3	31.56			26	97.28
尼羅口孵魚 *Orechromis niloticus*	12	42.29	14	47.31			26	89.60	8	65.62	8	99.85			16	165.47
鯔科 Mugilidae																
大鱗鮻 *Chelon macrolepis*			39	62.32	28	29.42	67	91.74			22	62.99	12	79.61	34	142.60
塘鱧科 Eleotridae																
蓋刺塘鱧 *Eleotris acanthopoma*			2	9.31			2	9.31			3	16.72	2	5.15	5	21.87
棕塘鱧 *Eleotris fusca*			1	5.18							2	6.53			2	6.53
鰕虎科 Gobiidae																
雷氏斑點鰕虎 *Papillogobius rechei*					11	15.63	11	15.63								
巴庫寡棘鰕虎 *Redigobius bikolanus*											3	5.03			3	5.03
明潭吻鰕虎 *Rhinogobius cadidianus*	5	5.17					5	5.17	15	7.63					15	7.63
台灣吻鰕虎 *Rhinogobius formosanus*	3	4.02					3	4.02	3	4.15					3	4.15
日本禿頭鯊 *Sicyopterus japonicus*	3	48.73					3	48.73								
臭肚魚科 Siganidae																
長鰭藍子魚 *Siganus canaliculatus*													1	35.16	1	35.16
魚類合計	77	227.51	95	191.17	54	203.26	225	616.76	92	303.88	44	234.00	27	136.69	163	674.57

表2.9-6　核四廠附近河域104年第2季魚類調查（續）

調查日期	104年06月11、17日								104年06月11、17日							
河川	石碇溪								雙溪							
測站	測站1		測站2		測站3		合計		測站1		測站2		測站3		合計	
種類　學名	數量	重量g	數量	重量g	數量	重量g	數量	重量g	數量	重量g	數量	重量g	數量	重量g	數量	重量g
鯉科 Cyprinidae																
台灣石魚賓 *Acrossocheilus paradoxus*	22	39.62					22	39.62	18	51.16					18	51.16
台灣縱紋鱲 *Candidia barbata*	10	25.73					10	25.73								
竹篙頭 *Hemibarbus labeo*																
粗首馬口鱲 *Opsariichthys pachycepho*	6	55.92					6	55.92	16	37.59					16	37.59
胎鱂魚科 Poeciliidae																
食蚊魚 *Gambusia affinis*	8	10.67	7	6.20			15	16.87	4	4.67					4	4.67
條紋雞魚科 Teraponidae																
花身雞魚 *Terapon jarbua*			12	50.23	6	25.61	18	75.84					5	6.39	5	6.39
鯛科 Sparidae																
黃鰭鯛 *Acanthopagrus latus*			6	20.60	8	52.23	14	72.83			5	6.39	1	35.61	6	42.00
笛鯛科 Lutjanidae																
銀紋笛鯛 *Lutjanus argentimaculatus*			1	5.26	3	7.22	4	12.48					2	25.26	2	25.26
慈鯛科 Cichlidae																
巴西珠母麗鯛 *Geophagus brasiliensis*									9	83.32	5	36.92			14	120.24
尼羅口孵魚 *Orechromis niloticus*	13	72.73	16	55.26			29	127.99	5	35.36	7	95.63			12	130.99
鯔科 Mugilidae																
大鱗鮻 *Chelon macrolepis*			49	71.23	31	59.15	80	130.38			19	97.56	11	82.56	30	180.12
塘鱧科 Eleotridae																
蓋刺塘鱧 *Eleotris acanthopoma*			5	7.98	2	7.16	7	15.14					1	9.24	1	9.24
棕塘鱧 *Eleotris fusca*											7	6.32			7	6.32
鰕虎科 Gobiidae																
雷氏斑點鰕虎 *Papillogobius rechei*					6	3.96	6	3.96								
巴庫寡棘鰕虎 *Redigobius bikolanus*											1	2.59			1	2.59
明潭吻鰕虎 *Rhinogobius cadidianus*	7	10.31					7	10.31	12	7.21					12	7.21
台灣吻鰕虎 *Rhinogobius formosanus*	5	7.52					5	7.52	4	5.67					4	5.67
日本禿頭鯊 *Sicyopterus japonicus*	5	9.26	21	8.92	8	6.55	34	24.73	19	6.21	35	6.25	20	7.22	74	19.68
臭肚魚科 Siganidae																
長鰭藍子魚 *Siganus canaliculatus*					1	7.95	1	7.95					1	8.93	1	8.93
魚類合計	76	231.76	117	225.68	65	169.83	258	627.27	87	231.19	79	251.66	40	166.28	206	649.13

表2.9-7　核四廠附近河域104年第2季無脊椎動物調查

調查日期	104年4月14、15日								104年4月14、15日							
河川	石碇溪								雙溪							
測站	測站1		測站2		測站3		合計		測站1		測站2		測站3		合計	
種類　學名	數量	重量g	數量	重量g	數量	重量g	數量	重量g	數量	重量g	數量	重量g	數量	重量g	數量	重量g
方蟹科 Grapsidae																
日本絨螯蟹 *Eriocheir japonica*	1	25.36	2	12.08			3	74.88								
利其厚蟹 *Helice leachi*			1	10.23	6	35.23	7	55.69								
雙齒近相手蟹 *Perisesarma bidens*			6	39.72	11	66.17	17	145.61			7	15.71	15	19.89	22	71.20
方形大額蟹 *Metapograpsus thukuhar*					1	75.23	1	75.23								
字紋弓蟹 *Varuna litterna*	1	7.23	3	10.36			4	35.18			1	6.19			1	12.38
沙蟹科 Ocypodidae																
北方呼喚招潮蟹 *Uca borealis*					1	33.36	1	33.36								
梭子蟹科 Portunidae																
鋸緣青蟹 *Scylla serrata*					1	25.79	1	25.79								
長臂蝦科 Palaemonidae																
粗糙沼蝦 ***Macrobrachium asperulum***	4	9.65					4	19.30	10	13.03					10	13.03
南海沼蝦 *Macrobranchium australa*					6	10.31	6	10.31			5	8.52	4	11.02	9	39.08
等齒沼蝦 *Macrobranchium equidens*											12	15.35			12	30.70
臺灣沼蝦 *Macrobranchium formosense*			6	10.53			6	21.06					10	12.93	10	25.86
日本沼蝦 *Macrobranchium nipponense*			9	15.31			9	30.62			8	9.82			8	19.64
匙指蝦科 Atyidae																
多齒新米蝦 *Neocaridina denticulata*	9	5.12					9	10.24								
甲殼類合計	15	47.36	27	98.23	26	246.09	68	537.27	10	13.03	33	55.59	29	43.84	72	211.89
軟體動物類																
蜑螺科 Neritidae																
小皇冠蜑螺 *Clithon corona*			25	35.61			25	35.61								
長形壁蜑螺 *Septaria lineata*			5	6.13			5	6.13								
蘋果螺科 Ampullariidae																
福壽螺 *Pomacea canaliculata*			9	43.15			9	43.15								
蜆科 Corbiculidae																
台灣蜆 *Corbicula fluminea*	5	6.43					5	6.43	4	5.19					4	5.19
牡蠣科 Ostreidae																
長牡蠣 *Crassostrea gigas*					16	28.23	16	28.23					22	35.06	22	35.06
錐蟶科 Thiaridae																
網蟶 *Melanoides tuberculatus tuberculatus*			16	15.22	8	9.14	24	24.36			10	14.37	5	10.71	15	25.08
似殼菜蛤科 Dreissenidae																
似殼菜蛤 *Mytilopsis sallei*			2	8.56			2	8.56								
山椒螺科 Assimineidae																
山椒蝸牛 *Assiminea* sp.													2	1.05	2	1.05
軟體動物類合計	5	6.43	57	108.67	24	37.37	86	152.47	4	5.19	10	14.37	29	46.82	43	66.38

表2.9-7　核四廠附近河域104年第2季無脊椎動物調查（續）

調查日期	104年6月11、17日								104年6月11、17日							
河川	石碇溪								雙溪							
測站	測站1		測站2		測站3		合計		測站1		測站2		測站3		合計	
種類　學名	數量	重量 g	數量	重量 g	數量	重量 g	數量	重量 g	數量	重量 g	數量	重量 g	數量	重量 g	數量	重量 g
方蟹科 Grapsidae																
日本絨螯蟹 *Eriocheir japonica*	1	37.65					1	37.65								
利其厚蟹 *Helice leachi*					1	31.15	1	31.15								
雙齒近相手蟹 *Perisesarma bidens*			8	39.25	15	55.16	23	94.41			7	17.63	11	9.62	18	54.50
方形大額蟹 *Metapograpsus thukuhar*					7	82.17	7	82.17								
字紋弓蟹 *Varuna litterna*			5	35.12			5	35.12			2	5.12			2	10.24
沙蟹科 Ocypodidae																
北方呼喚招潮蟹 *Uca borealis*					3	61.37	3	61.37								
梭子蟹科 Portunidae																
鋸緣青蟹 *Scylla serrata*					3	37.50	3	37.50								
長臂蝦科 Palaemonidae																
粗糙沼蝦 ***Macrobrachium asperulum***	10	9.31					10	9.31	9	6.17					9	6.17
南海沼蝦 *Macrobranchium australa*			7	7.51	5	8.32	12	15.83					5	7.93	5	15.86
等齒沼蝦 *Macrobranchium equidens*											7	8.21	1	3.52	8	23.46
臺灣沼蝦 *Macrobranchium formosense*			2	6.32			2	6.32					1	6.22	1	12.44
日本沼蝦 *Macrobranchium nipponense*			10	10.37			10	10.37			5	3.15			5	6.30
匙指蝦科 Atyidae																
多齒新米蝦 *Neocaridina denticulata*	15	7.61					15	7.61								
甲殼類合計	26	54.57	32	98.57	34	275.67	92	428.81	9	6.17	21	34.11	18	27.29	48	128.97
軟體動物類																
蜑螺科 Neritidae																
小皇冠蜑螺 *Clithon corona*			20	76.29			20	76.29								
長形壁蜑螺 *Septaria lineata*			6	3.52			6	3.52								
蘋果螺科 Ampullariidae																
福壽螺 *Pomacea canaliculata*			15	59.16			15	59.16								
蜆科 Corbiculidae																
台灣蜆 *Corbicula fluminea*	2	5.05					2	5.05	5	10.17					5	10.17
牡蠣科 Ostreidae																
長牡蠣 *Crassostrea gigas*					9	7.97	9	7.97					16	27.31	16	27.31
錐蟾科 Thiaridae																
網蟾 *Melanoides tuberculatus tuberculatus*			7	7.16	5	6.12	12	13.28			5	11.12	5	7.62	10	18.74
似殼菜蛤科 Dreissenidae																
似殼菜蛤 *Mytilopsis sallei*			3	9.62			3	9.62								
山椒螺科 Assimineidae																
山椒蝸牛 *Assiminea* sp.													1	1.35	1	1.35
軟體動物類合計	2	5.05	51	155.75	14	14.09	67	174.89	5	10.17	5	11.12	22	36.28	32	57.57

海域水質監測

台灣電力公司

核能四廠發電工程施工期間環境監測

104年第2季監測報告

2.10 海域水質監測

本季監測共進行 3 次（4~6 月每月 1 次）採樣調查，依據行政院環保署最新公告之「海域環境分類及海洋環境品質標準」規定，本監測工作之 4 處海域水質測站均位於甲類海域水體範圍內，而海域水體水質標準則依行政院環保署 90 年 12 月 26 日環署水字第〇〇八一七五〇號令修正發佈之「海域環境分類及海洋環境品質標準」中第 4 條保護人體健康之環境品質標準與第 5 條甲類海域海洋環境品質標準（詳見表 2.10-1）之規定。

1.漁港水質監測結果

本季針對廠區東北方之澳底漁港進行水質監測結果如表 2.10-2 所示，本季各測值均符合甲類海域環境分類及海洋環境品質標準。本測站位於漁港內，偶有受漁業活動及船隻靠岸休憩及清洗工作影響，造成有機污染物偏高之原因，本季監測各測值均屬環境背景值。

2.海域水質監測結果

本季監測結果，除 6 月大腸桿菌群 1 號測站表、底層(測值分別為 3.1×10^{3}CFU/100mL、1.6×10^{4}FU/100mL)及 4 號測站表、底層（測值分別為 1.1×10^{3}CFU/100mL、6.1×10^{4}FU/100mL)有超出甲類海域海洋環境品質標準外，其餘各測站各測值均符合甲類海域海洋環境品質標準（詳表 2.10-3），由於核四海事工程海域施工項目已於 94 年 7 月 22 日竣工，本季監測各測值均屬環境背景值。

表 2.10-1 海域環境分類及海洋環境品質標準

水質項目 \ 基準值 \ 水體分類		甲　類	乙　類	丙　類
pH		7.5~8.5	7.5~8.5	7.0~8.5
溶氧量		≧5.0	≧5.0	≧2.0
生化需氧量		≦2	≦3	≦6
大腸桿菌群		≦1000	-	-
氨氮		≦0.3	-	-
總磷		≦0.05	-	-
氰化物		≦0.01	≦0.01	≦0.02
酚類		≦0.01	≦0.01	≦0.01
礦物性油脂		≦2	≦2	-
重金屬	鎘	≦0.01		
	鉛	≦0.1		
	六價鉻	≦0.05		
	砷	≦0.05		
	汞	≦0.002		
	硒	≦0.05		
	銅	≦0.03		
	鋅	≦0.5		
	錳	≦0.05		
	銀	≦0.05		

註：各項之單位：pH 值無單位，大腸桿菌群 CFU/100ml，其餘均為 mg/L。
資料來源：行政院環境保護署 90 年 12 月 26 日修訂公告。

表 2.10-2 核四施工環境監測澳底漁港 104 年第 2 季監測結果

檢測項目	單位	偵測極限	4 月 15 日	5 月 6 日	6 月 17 日
			13:130	13:10	11:45
			陰晴	晴	晴
鹽　度	psu	-	33.3	34.0	33.8
大腸桿菌群	CFU/100mL	<10	20	55	2.0×10^2
生化需氧量	mg/L	<1.0	1.2	1.1	<1.0
懸浮固體	mg/L	<1.25	9.1	9.3	8.1
濁　度	NTU	<0.05	1.4	1.2	3.3
溶 氧 量	mg/L	-	6.9	6.4	6.3
總　磷	mg/L	0.002	0.028	0.024	0.023
油　脂	mg/L	<1.0	<1.0	<1.0	<1.0

註：1.懸浮固體、濁度、溶氧量、總磷及油脂於 91 年 4 月開始執行。2.大腸桿菌群及生化需氧量測項自 88 年 10 月起開始執行。

表2.10-3 核四施工環境監測海水水質104年第2季監測結果

序號	經緯度			N 25°03.5'			E 121°55.7'			N 25°03.0'			E 121°55.6'		
	樣品名稱			1號測站(表層)			1號測站(底層)			2號測站(表層)			2號測站(底層)		
	檢測項目	單位	偵測極限	104/4/15 12:40 晴	104/5/6 12:40 晴	104/6/17 11:15 晴	104/4/15 12:50 晴	104/5/6 12:50 晴	104/6/17 11:25 晴	104/4/15 12:10 晴	104/5/6 12:10 晴	104/6/17 10:45 晴	104/4/15 12:20 晴	104/5/6 12:20 晴	104/6/17 10:55 晴
1	水溫	℃	-	22.8	24.6	27.7	22.8	24.2	27.6	22.5	24.6	28.2	22.6	24.3	28.1
2	pH	—	-	8.3	8.1	8.3	8.3	8.2	8.2	8.3	8.1	8.2	8.2	8.1	8.2
3	導電度	μmho/cm 25℃	-	51100	52100	51300	50900	52000	51300	51500	51700	51200	51300	51800	51300
4	溶氧量	mg/L	-	7.4	6.7	6.2	7.5	6.7	6.1	7.2	6.8	6.0	7.2	6.6	6.0
5	總殘餘氧化劑	mg/L	-	0.14	0.14	0.12	0.06	0.15	0.13	0.14	0.15	0.13	0.09	0.15	0.13
6	大腸桿菌群	CFU/100ml	<10	<10	15	3100	<10	20	16000	150	25	10	<10	45	<10
7	濁度	NTU	<0.05	0.95	0.80	0.40	0.50	0.30	0.45	1.0	0.60	0.65	0.45	0.60	0.50
8	懸浮固體	mg/L	1.25	8.4	9.6	2.7	7.5	9.9	2.0	8.1	9.5	4.0	7.4	9.4	3.0
9	生化需氧量	mg/L	<1.0	<1.0	<1.0	<1.0	<1.0	<1.0	<1.0	<1.0	<1.0	<1.0	<1.0	<1.0	<1.0
10	總磷	mg/L	0.002	0.015	0.015	0.011	0.015	0.014	0.011	0.013	0.018	0.019	0.019	0.020	0.011
11	油脂	mg/L	1.0	<1.0	<1.0	<1.0	<1.0	<1.0	<1.0	<1.0	<1.0	<1.0	<1.0	<1.0	<1.0
12	銅	mg/L	0.0004	ND	ND	ND	ND	ND	ND	ND	ND	ND	0.0007	ND	ND
13	鉛	mg/L	0.0004	ND	ND	ND	ND	ND	ND	ND	ND	ND	ND	ND	ND
14	鎘	mg/L	0.0002	ND	ND	ND	ND	ND	ND	ND	ND	ND	ND	ND	ND
15	鋅	mg/L	0.0015	ND	0.0023	0.0057	ND	0.0022	0.0018	0.0016	ND	0.0024	ND	0.0021	0.0018
16	鎳	mg/L	0.0004	ND	ND	ND	ND	ND	ND	ND	ND	ND	ND	ND	ND
17	總鉻	mg/L	<0.0050	<0.0050	<0.0050	<0.0050	<0.0050	<0.0050	<0.0050	<0.0050	<0.0050	<0.0050	<0.0050	<0.0050	<0.0050
18	汞	mg/L	0.0004	ND	ND	ND	ND	ND	ND	ND	ND	ND	ND	ND	ND
19	鎂	mg/L	0.303	1360	1330	1320	1350	1340	1280	1350	1310	1270	1320	1310	1310

註：1.陰影部份表超出甲類海域海洋環境品質標準。
2.潮汐圖。

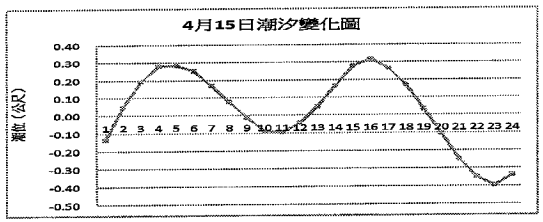

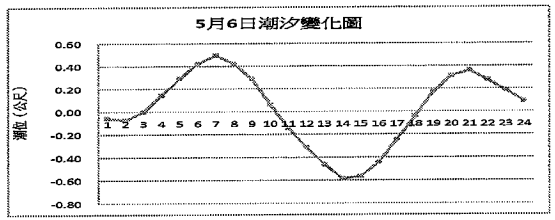

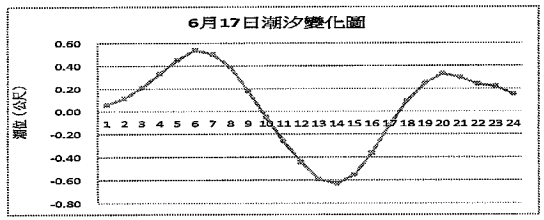

表2.10-3 核四施工環境監測海水水質104年第2季監測結果（續）

序號	經緯度			N 25°02.3'			E 121°55.8'			N 25°01.6'			E 121°56.4'		
	樣品名稱			3號測站(表層)			3號測站(底層)			4號測站(表層)			4號測站(底層)		
	檢測項目	單位	偵測極限	104/4/15 11:40 晴	104/5/6 11:40 晴	104/6/17 10:10 晴	104/4/15 11:50 晴	104/5/6 11:50 晴	104/6/17 10:20 晴	104/4/15 11:10 晴	104/5/6 11:10 晴	104/6/17 9:30 晴	104/4/15 11:20 晴	104/5/6 11:20 晴	104/6/17 9:40 晴
1	水溫	℃	-	22.0	24.4	28.6	22.2	24.2	28.4	22.4	24.5	30.2	22.3	24.4	30.0
2	pH	—	-	8.3	8.2	8.2	8.3	8.2	8.3	8.2	8.1	8.2	8.2	8.2	8.2
3	導電度	μmho/cm 25℃	-	51500	52000	51600	51300	52200	51600	51200	51200	51800	51200	51300	51800
4	溶氧量	mg/L	-	7.2	6.6	6.1	7.1	6.6	6.1	7.2	6.8	6.1	7.2	6.6	6.0
5	總殘餘氧化劑	mg/L	-	0.10	0.12	0.12	0.10	0.13	0.12	0.13	0.13	0.13	0.12	0.13	0.16
6	大腸桿菌群	CFU/100ml	<10	<10	15	10	<10	10	10	140	<10	1100	<10	65	61000
7	濁度	NTU	<0.05	0.90	0.85	0.50	1.0	0.70	0.40	1.0	0.55	0.50	1.1	0.50	0.65
8	懸浮固體	mg/L	1.25	7.3	9.7	4.3	7.7	9.7	3.8	7.9	9.8	2.1	7.9	8.2	3.4
9	生化需氧量	mg/L	<1.0	<1.0	<1.0	<1.0	<1.0	<1.0	<1.0	<1.0	<1.0	<1.0	<1.0	<1.0	<1.0
10	總磷	mg/L	0.002	0.012	0.016	0.010	0.010	0.016	0.011	0.014	0.015	0.013	0.012	0.014	0.010
11	油脂	mg/L	1.0	<1.0	<1.0	<1.0	<1.0	<1.0	<1.0	<1.0	<1.0	<1.0	<1.0	<1.0	<1.0
12	銅	mg/L	0.0004	ND	0.0004	ND	ND	ND	ND	ND	ND	ND	ND	ND	ND
13	鉛	mg/L	0.0004	ND	ND	ND	ND	ND	ND	ND	ND	ND	ND	ND	ND
14	鎘	mg/L	0.0002	ND	ND	ND	ND	ND	ND	ND	ND	ND	ND	ND	ND
15	鋅	mg/L	0.0015	0.0017	0.0018	0.0018	ND	0.0032	0.0017	ND	ND	0.0021	0.0016	0.003	0.002
16	鎳	mg/L	0.0004	ND	ND	ND	ND	ND	ND	ND	ND	ND	ND	ND	ND
17	總鉻	mg/L	<0.0050	<0.0050	<0.0050	<0.0050	<0.0050	<0.0050	<0.0050	<0.0050	<0.0050	<0.0050	<0.0050	<0.0050	<0.0050
18	汞	mg/L	0.0004	ND	ND	ND	ND	ND	ND	ND	ND	ND	ND	ND	ND
19	鎂	mg/L	0.303	1360	1310	1320	1360	1280	1220	1340	1300	1190	1360	1300	1290

註：1.陰影部份表超出甲類海域海洋環境品質標準。
2.潮汐圖。

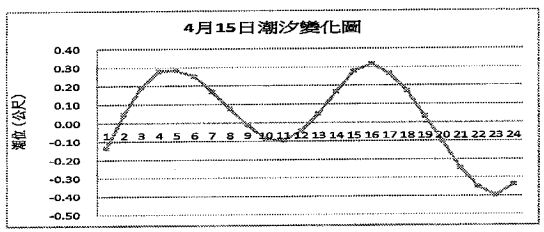

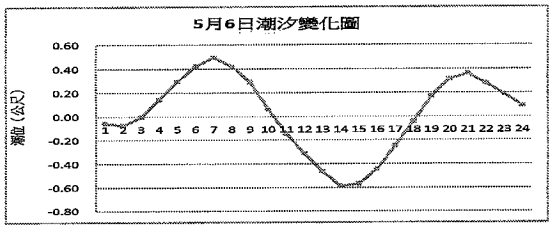

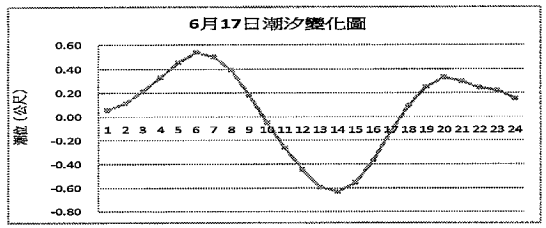

海域生態監測

台灣電力公司

核能四廠發電工程施工期間環境監測

104年第2季監測報告

2.11 海域生態監測

1.環境因子

本季於 5 月 14 日進行核能四廠沿岸海域各測站環境因子之採樣調查工作，其調查結果詳如表 2.11-1 所示。茲將各環境因子（營養鹽、葉綠素 *a*、總氮、總磷）之調查研究結果分析說明如下：

(1)營養鹽

①硝酸鹽於各測站的濃度介於 6.79~16.44μg/L 之間，以測站 3 中層水濃度最高。海域平均濃度為 10.83±2.57μg/L。

②亞硝酸鹽於各測站的濃度介於 1.37~3.81μg/L 之間，海域平均濃度為 2.59±0.60μg/L，各測站（水平分布）及水層（垂直分布）間的濃度變化不大。

③磷酸鹽各測站的濃度均低於偵測極限（<0.93μg/L）。

④矽酸鹽於各測站的濃度介於 128.36~194.98μg/L 之間，以測站 3 的表層水濃度最高，最低值出現在測站 5 的表層水。海域平均濃度為 154.25±15.28μg/L。

(2)葉綠素 *a*

葉綠素 *a* 於各測站的濃度介於 0.06~0.34μg/L 之間。海域平均濃度為 0.18±0.07μg/L。

(3)總氮

總氮於各測站的濃度介於 0.01~0.14mg/L 之間。海域平均濃度為 0.03±0.03mg/L。各測站（水平分布）及水層（垂直分布）間的濃度變化不大，測值呈現較為均勻分布的現象。

(4)總磷

總磷於各測站的濃度介於 0.01~0.02mg/L 之間。海域平均濃度為

0.01±0.005mg/L。各測站（水平分布）及水層（垂直分布）間的濃度變化不大，測值呈現較為均勻分布的現象。

2.生物因子

(1)基礎生產力

本季基礎生產力的採樣於 5 月 14 日進行。各測站基礎生產力介於 0.22~0.96μgC/L/hr，以測站 6 的底層水生產力最低，最高值出現在測站 8 的中層水。海域平均基礎生產力為 0.50±0.17μgC/L/hr。

(2)植物性浮游生物

①細胞數含量

本季採樣於 5 月 14 日進行，海域 10 個測站表層 0m 的細胞數含量，如表 2.11-2 所示，介於 12.7×10^3~35.8×10^3cells/L，最高含量出現在測站 6，最低含量在測站 8，平均含量為 $23.4\times10^3\pm8.26\times10^3$ cells/L；3m 水層如表 2.11-3 所示，介於 18.9×10^3~42.8×10^3cells/L，最高含量出現在測站 9，最低含量出現在測站 5，平均含量為 $31.6\times10^3\pm7.95\times10^3$cells/L；底層如表 2.11-4 所示，介於 13.8×10^3~50.1×10^3cells/L，最高含量出現在測站 6，最低含量出現在測站 1，平均含量為 $32.1\times10^3\pm11.83\times10^3$cells/L。本海域 10 個測站的浮游植物細胞數總平均含量為 $29.1\times10^3\pm4.4\times10^3$cells/L，細胞數含量的水平及垂直分佈，如圖 2.11-1 所示，水平分佈於測站 6 出現較高含量，測站 1 含量最低；垂直分佈部分，則以 0m 水層的平均含量低於 3m 及底層，水體所含之浮游植物細胞含量的呈現分布型態由表層往底層遞增與去年同季分佈型態相似，推估可能是受到季節性變動的影響。

②種類組成分析

本海域 10 個測站以矽藻所出現的種類數較多。表層 0m 矽藻含量如表 2.11-2 所示，矽藻含量佔藻類的 79.14%，優勢種類以矽藻的

斯托根管藻(26.65%)為最多，其次為藍綠藻的鐵氏束毛藻(20.02%)及矽藻的鏈刺角刺藻(19.70%)；3m 水層含量情形如表 2.11-3 所示，矽藻含量佔藻類的 86.13%，優勢種類以矽藻的旋鏈角刺藻(24.87%)最為優勢，其次為矽藻的斯托根管藻（21.36%）及藍綠藻的鐵氏束毛藻（13.43%）；而浮游植物底層含量如表 2.11-4 所示，矽藻佔藻類的 80.41%，優勢種類矽藻的斯托根管藻（23.29%），其次為藍綠藻的鐵氏束毛藻（19.06%）及矽藻的旋鏈角刺藻（18.96%）。另外其他藻種如渦鞭藻、矽質鞭毛藻於各水層皆有少量出現。

⑶動物性浮游生物

①細胞數含量

本季採樣於 5 月 14 日進行，海域 10 個測站的動物性浮游生物垂直分佈總個體含量如表 2.11-5 及圖 2.11-2 所示，介於 8.57×10~413×10^3ind./1,000m^3，以測站 8 含量最多，測站 10 的含量較少，平均含量為 $180\times10^3\pm159\times10^3$ind./1,000m^3。水平分佈總個體含量如表 2.11-5 及圖 2.11-3 所示，介於 3.24×10^3~417×10^3ind./1,000m^3，以測站 7 含量最多，測站 2 的含量最少，平均含量為 $99.2\times10^3\pm141\times10^3$ ind./1,000m^3。

②種類組成分析

本海域 10 個測站浮游動物種類組成以個體量平均的百分比作為比較標準時，垂直分佈如表 2.11-6 所示，以橈足類中的哲水蚤（44.68%）為較明顯的優勢種類，其次為夜光蟲（15.2%）、劍水蚤（8.96%）及橈足幼生（7.82%）。水平分佈如表 2.11-6 所示，其種類組成以橈足類中的哲水蚤佔（64.73%）為較明顯的優勢種類，其次是夜光蟲（12.29%）、劍水蚤（5.21%）及橈足幼生（3.88%），本季以橈足類中的哲水蚤有較高比率的群聚結構特性，物種結構與上季大致相似。

⑷底棲無脊椎動物

①潮間帶

A.沙質環境

本季於 6 月 3 日進行潮間帶沙質環境底棲無脊椎動物調查，在 3 個樣區共計取 9 次樣本（潮間帶的上、中和下段各 3 次），記錄到 1 種屬於環節動物的環唇沙蠶（*Cheiloneris* sp.），總個體數 4 隻（表 2.11-7）。就空間分布而言，環唇沙蠶只分布在低潮帶（距離潮間帶低潮線 0 m 處）。本季調查結果顯示鹽寮海岸潮間帶沙質環境的底棲無脊椎動物十分貧瘠，可能是由於底棲無脊椎動物空間分布不均、沙質環境的沙量變動劇烈及本季天氣炙熱所致，另外，此次調查中也發現，鹽寮海岸潮間帶的沙灘分布範圍與上季調查時不同，且沙質粒徑較粗、顏色較深，可能是藉由大雨沖刷的陸源沉積物或人為養灘所移入的外地沙源，這些干擾也可能影響底棲無脊椎動物空間分布特性。

B.岩礁環境

本季於 6 月 3 日進行潮間帶岩礁環境底棲無脊椎動物調查，在澳底測站共記錄到 7 大類 18 種底棲動物（表 2.11-8），總個體數為 210 隻，包括刺絲胞動物 1 種、扁形動物 1 種、軟體動物 8 種、及節肢動物 5 種、環節動物、棘皮動物及尾索動物各 1 種。就生物豐富度而言，以黑瘤海蜷（*Batillaria sordida*）共發現 68 隻最多，其次為燒酒海蜷（*Batillaria zonalis*）共發現 53 隻；就空間分佈而言，距低潮線 0 m 處測站的種類數最高（8 種）；距低潮線 50m 處測站的個體數最多（109 隻）。在鹽寮測站共記錄到 2 大類 10 種底棲動物，總個體數為 104 隻，包括軟體動物 7 種及節肢動物 3 種。就生物豐富度而言，以小障泥蛤（*Isognomon nucleus*）發現 40 隻最多，其次為鱗笠藤壺（*Tetraclita squamosa*）共發現 25 隻；就空間分佈而言，距低潮線 0m 處測站的種類數（7 種）及個體量（60 隻）皆最多。群聚結構的分析結果顯示（表 2.11-11），

本季鹽寮潮間帶底棲無脊椎動物群聚的歧異度指數(H')介於0~2.07（平均 0.83±0.31），優勢性指數(D)介於 0.29~1（平均0.68±0.11），均勻度指數(E)則介於 0.23~0.92（平均 0.61±0.11）；澳底潮間帶底棲無脊椎動物群聚的歧異度指數(H')介於 0~2.21（平均 0.64±0.25），優勢性指數(D)介於 0.27~1.00（平均 0.71±0.09），均勻度指數(E)則介於 0.74~0.96（平均 0.96±0.03）。本季調查結果顯示，澳底岩礁底棲無脊椎動物群聚以黑瘤海蜷及燒酒海蜷為優勢物種；鹽寮岩礁底棲無脊椎動物則以小障泥蛤與鱗笠藤壺數量最豐（表 2.11-8）。本季澳底及鹽寮潮間帶底棲無脊椎動物群聚組成普遍以對環境耐受度較高的軟體動物為優勢物種。澳底潮間帶底棲無脊椎動物的種類多樣性較歷年調查值明顯增加，此結果可能顯示環境逐漸好轉，可提供的食物及棲地較為豐富，然而歷年來的優勢物種-扁跳蝦的個體數量較低，主要是受到本季潮間帶藻類生長狀況不佳所致。整體而言，本季澳底、鹽寮潮間帶底棲無脊椎動物群聚已呈現逐漸恢復趨勢。

②亞潮帶

A.沙質環境

本季於5月28日進行鹽寮海域亞潮帶沙質環境底棲無脊椎動物調查，共記錄到 4 大類 7 種底棲無脊椎動物，包括蟯蟲動物 1 種、軟體動物 3 種、節肢動物 2 種及環節動物 1 種，總個體數為 17 隻（表 2.11-9）。就生物豐富度而言，以普通文蛤（*Meretrix meretrix*）的個體數最多（6 隻，相對豐度 35.29%）；厚殼縱簾蛤（*Cafrarium tumidum*）與細巧仿對蝦（*Parapenaeopsis tenella*）次之（3 隻，相對豐度 17.65%）。群聚結構分析結果（表 2.11-11）顯示，歧異度指數(H')介於 0~1.62（平均 0.90±0.34），優勢性指數(D)介於 0.39~1（平均 0.60±0.14），均勻度指數(E)則介於 0.81~1（平均 0.94±0.06）。歷年各季調查資料顯示，亞潮帶沙質環境物種空間分布非常不均勻，底棲無脊椎動物的物種與數量變動都很

明顯，造成此現象的原因可能與沙質環境的干擾及變動頻繁，或者與底棲生物的季節性變動有關。近年（99 年至本季資料） 調查中發現，鹽寮海域底棲無脊椎動物的物種歧異度及豐度皆較歷年調查值低。

B.岩礁環境

本季（5 月 28 日）於淺礁海域（121˚55'89"E, 25˚02'54"N）及大礁海域（121˚55'49"E, 25˚03'07"N）進行亞潮帶岩礁底棲無脊椎動物調查。在大礁南側水深 5 m 測站，共記錄 6 大類 19 種底棲無脊椎動物（表 2.11-10），包括海綿動物 3 種、刺絲胞動物 4 種、苔蘚動物 1 種、軟體動物 6 種、棘皮動物 2 種及尾索動物 3 種。就豐富度而言，大礁水深 5 m 測站平均覆蓋率為 22.39±3.09%，以白尖紫叢海膽（*Echinostrephus aciculatus*）覆蓋率為 16.2±2.38%。大礁南側水深 10 m 測站的生態調查共記錄 7 大類 19 種底棲生物（表 2.11-10），包括海綿動物 3 種、刺絲胞動物 3 種、苔蘚動物 1 種、軟體動物 5 種、棘皮動物 3 種、環節動物及尾索動物各 2 種。就豐富度而言，大礁水深 10 m 測站平均覆蓋率為 4.88±0.68%，以瘤菟葵（*Palythoa tuberculosa*）覆蓋率為 1.2±0.6%最多。群聚結構分析結果（表 2.11-11）顯示，大礁南側水深 5 m 測站的覆蓋率介於 16.20~29.85%（平均 22.39±3.09%），種數介於 7~12 種（平均 11±2 種），歧異度指數(H')介於 1.12~2.02（平均 1.61±0.20），優勢性指數(D)介於 0.41~0.68（平均 0.55±0.06），均勻度指數(E)介於 0.40~0.56（平均 0.48±0.03）；大礁南側水深 10 m 測站的覆蓋率種 2.85~5.70%（平均 4.88±0.68），種數種 7~11 種（平均 9±1 種），歧異度指數(H')介於 2.72~2.98（平均 2.80±0.06），優勢性指數(D)介於 0.15~0.24（平均 0.18±0.02），均勻度指數(E)介於 0.79~0.97（平均 0. 89±0.04）。本季與 97~104 年調查結果比較，大礁水深 5m 監測站底棲無脊椎動物除了覆蓋率較歷年調查資料略高之外，其餘優勢性指數、種歧異度指數、種類數及均勻度指

數皆在 95%信賴區間內（歷年調查結果的 95%信賴區間分別為覆蓋率介於 0~21.45%，種數介於 3~12 種，種歧異度指數介 0.65~3.05，優勢性指數介 0.09~0.74 及均勻度指數介 0.34~1.03）。而大礁水深 10m 監測站底棲無脊椎動物的各項指數值也與歷年調查結果相似（歷年調查結果的 95%信賴區間分別為：覆蓋率介 0~9.03%，種數介 2~10 種，種歧異度指數介 1.11~2.99，優勢性指數介 0.11~0.52，均勻度指數介 0.71~1.01）。

淺礁南側水深 5m 測站，共記錄 8 大類 21 種底棲無脊椎動物（表 2.11-10），包括海綿動物 5 種、刺絲胞動物 2 種、苔蘚動物 1 種、軟體動物 6 種、節肢動物 1 種、棘皮動物 2 種、環節動物 1 種及尾索動物 3 種。就豐富度而言，淺礁南側水深 5 m 測站平均覆蓋率為 18.11±2.76%，以瘤菟葵（*Palythoa tuberculosa*）覆蓋率為 13.8±2.17%最多。淺礁南側水深 10m 測站，共記錄 8 大類 23 種底棲無脊椎動物（表 2.11-10），包括海綿動物 6 種、刺絲胞動物 4 種、苔蘚動物 1 種、軟體動物 2 種、節肢動物 2、棘皮動物 4 種及尾索動物 3 種。就豐富度而言，淺礁南側水深 10m 測站平均覆蓋率為 15.75±3.27%，仍以瘤菟葵覆蓋率為 9.9±2.49%最多。群聚結構分析結果（表 2.11-11）顯示，淺礁南側水深 5m 測站的覆蓋率為 11.85~25.20%(平均 18.11±2.76)，種數＝9~11(平均 10±1)，歧異度指數(H')介於 1.48~1.62(平均 1.55±0.03))，優勢性指數(D)介於 0.56~0.59（平均 0.57±0.01），均勻度指數(E)介於 0.45~0.48（平均 0.46±0.01）；淺礁南側水深 10m 測站的覆蓋率為 10.80~25.35%（平均 15.75±3.27），種數＝7~12（平均 10±1），歧異度指數(H')介於 0.97~2.80（平均 1.93±0.38），優勢性指數(D)介於 0.21~0.73（平均 0.44±0.11），均勻度指數(E)介於 0.35~0.78（平均 0.58±0.09）。本季與 97~104 年調查結果比較，淺礁水深 5m 監測站底棲無脊椎動物除了覆蓋率較歷年調查資料略高之外，其餘種類數、種歧異度指數優勢性指數及均勻度指數皆在 95%信賴區間範圍內（歷年調查結果的 95%信賴區間分別為：覆蓋率介

於 0~23.71%，種數介於 3~13 種，種歧異度指數介於 0.61~2.86，優勢性指數介於 0.05~0.92，均勻度指數介於 0.34~0.88）。而淺礁水深 10m 監測站底棲無脊椎動物各項群聚指數值也與歷年調查結果相似（歷年調查結果的 95%信賴區間分別為：覆蓋率介於 0~15.47%，種數介於 1~12 種，種歧異度指數介於 0.48~2.98，優勢性指數介於 0~1.10，均勻度指數介於 0.38~0.96）。本季淺礁監測站調查中，底棲無脊椎動物的主要優勢物種為瘤菟葵；而大礁監測站則以白尖紫叢海膽個體數量較豐，就群聚組成方面，淺礁與大礁監測站的底棲無脊椎動物種類組成與歷年調查結果相似。大礁水深 5m 及淺礁水深 10m 監測站覆蓋率與歷年調查結果的差異，主要是因為大礁水深 5m 監測站的白尖紫叢海膽覆蓋率高達 64.80%；淺礁水深 10m 監測站則因為瘤菟葵覆蓋率（39.75%）明顯較歷年增加所致。

⑸魚類

①魚卵與仔稚魚

本季採樣於 5 月 14 日進行，海域 10 個測站的魚卵與仔稚魚密度如表 2.11-12 所示，垂直採樣的魚卵密度介於 0~29,500 個/1,000m^3，以測站 2 的密度為最高；測站平均密度為 3,095 個/1,000m^3。仔稚魚密度介於 0~1,740 尾/1,000m^3，以測站 8 密度較高；平均密度為 478 尾/1,000m^3。表層水平採樣的魚卵密度介於 8~1,240/1,000m^3，以測站 9 的密度為最高；測站平均密度為 203 個/1,000m^3。仔稚魚密度介於 4~108 尾/1,000m^3，以測站 3 密度較高；平均密度為 48 尾/1,000m^3。魚卵密度及仔稚魚密度均以垂直採樣較高於水平採樣。本季調查全海域魚卵及仔稚魚平均密度分別為 1,649 個/1,000m^3 及 263 尾/1,000m^3。仔稚魚出現之種類列如表 2.11-12 所示。

②成魚

本季 5 月 1 日於鹽寮礁石區及澳底礁石區進行潛水調查。調查

時之海底水溫約 23.6~24.0℃。以下分述兩測站內的魚類調查所得結果（詳細魚種列於表 2.11-13）。

鹽寮礁石區的測站位於水深 6.5~10.5 公尺處，底質為平坦之岩礁，其間具有 3 條小型砂溝及 2 區礁岩包圍沙地區，偶有高約 1 公尺左右之散落大塊岩石。無大型之珊瑚礁與大型石珊瑚，在大礁岩旁生長 4 棵高約 20~40 公分的海扇，石珊瑚無泥沙覆蓋的狀況。海藻以褐藻及石灰質珊瑚藻為主，生長狀況良好。調查過程共計錄到白尖紫叢海膽 5 個，鑲嵌於岩礁中，另有馬糞海膽 2 顆、鋸巾海膽 1 個。可見黑蝶貝 5 個、大翅旋螺 1 個、藍指海星 2 隻。水中懸浮物少，海底偶見破布或廢網纏繞在石珊瑚上。海流微弱，能見度約 5~6 公尺。平均水溫約為 24.0 度。

澳底礁石區測站位於水深 6.3~10.9 公尺處，底質為起伏較大之岩礁及礁盤，其間有 2 條小型砂溝及 2 區礁岩包圍沙地區，常有高約 1~2 公尺之散落大塊岩石。無大型之珊瑚礁與大型石珊瑚，在大礁旁生長 5 棵高約 20~40 公分的海扇，石珊瑚無泥沙覆蓋的狀況。海藻以褐藻及石灰質珊瑚藻較多，生長狀況良好，密度很高。調查過程共計錄到高 20 公分，直徑 30 公分的馬桶海綿 2 個。白尖紫叢海膽極多，並在礁石上造成許多的凹洞，另有鋸巾海膽 1 個。可見黑蝶貝約 20 個、藍指海星 5 個。水中懸浮物少，海底偶見破布纏繞在石珊瑚上。海流微弱，能見度約 5~6 公尺。平均水溫約為 23.6 度。

在鹽寮礁石區共記錄到 23 科 61 種 2,284 尾魚類，其中以隆頭魚科的 15 種為最多，其次為雀鯛科的 10 種，再其次為蝴蝶魚科，共記錄到 6 種。在澳底礁石區共記錄到 28 科 74 種 1,917 尾魚類，其中以隆頭魚科的 21 種為最多，其次為雀鯛科的 7 種，再其次為蝴蝶魚科，共記錄到 6 種。

綜合在鹽寮礁石區與澳底礁石區共記錄到 33 科 61 屬 95 種，合計 4,191 尾魚類，魚種數較多的科分別為隆頭魚科（24 種）、雀鯛

科（11 種）、蝴蝶魚科（8 種）及粗皮鯛科（6 種）。就單一魚種所出現之數量而言，鹽寮礁石區以霓虹雀鯛約 1,000 尾(整群數量估計）為最多，亦即最具優勢，數量次多的種類為斑鰭光鰓雀鯛(300 尾）。澳底礁石區同樣以霓虹雀鯛約 900 尾（整群數量估計)為最多，其次為斑鰭光鰓雀鯛約 400 尾。

棲息在鹽寮礁石區及澳底礁石區的魚類間的相似性指數值（Cz 值）為 59.26%。在群聚歧異指數方面，鹽寮礁石區為 2.65，澳底礁石區為 3.12；將二區合併計算，為 3.04。本季以霓虹雀鯛及斑鰭光鰓雀鯛為出現較大的魚群。

⑹大型海藻

①潮間帶

本季（6 月 17 日）於澳底測站的調查結果，潮間帶自低潮線至高潮線之海蝕平台大型海藻種類，共記錄綠藻石蓴屬 4 種，褐藻 1 屬 1 種，紅藻 1 屬 1 種，合計 6 種（表 2.11-14），但樣框中僅有石蓴與滸苔兩種，且以低潮線附近為主要生長區域，海蝕平台上並不易見到其他海藻覆蓋。水深 3 公尺以淺的海藻種類，包括綠藻 8 屬 13 種，褐藻 6 屬 6 種，紅藻 26 屬 36 種，加上無節珊瑚藻共記錄 55 種（表 2.11-14）。本測站潮間帶海蝕平台的海藻種類與生物量因進入海藻生長季節末期，海藻種類與生物量較上季(104 年 2 月)減少，也較去年同季（103 年 5 月）減少，主要是潮間帶受到陽光曝曬及高溫的影響，不利於潮間帶的海藻生長所致。潮下帶海藻群聚組明顯較潮間帶豐富，且藻種組成較以往變異不大（表 2.11-15）。

本季（6 月 17 日）於鹽寮測站的潮間帶，記錄綠藻 1 屬 2 種，紅藻 1 屬 1 種，但採樣框中並未發現有海藻分布（表 2.11-14）。亞潮帶水深 3 公尺水域則發現海藻種類，包括綠藻 9 屬 13 種，褐藻 6 屬 8 種，紅藻 24 屬 31 種，共記錄 52 種（表 2.11-14）。鹽寮測站海藻的種類與生物量均較上季（104 年 2 月）明顯減少，同樣受到陽

光曝曬、降雨等因素，不利於海藻生長所致，潮下帶的藻種較豐富。

②亞潮帶

本季於 5 月 29 日進行亞潮帶潛水調查。調查結果顯示，各調查地點的海藻種類與覆蓋率較上季（104 年 2 月）稍有增加，各測站不同水深的優勢藻種組成不同，表覆型的海藻仍較佔優勢，如太平洋寬珊藻（*Mastophora pacifica*）、無節珊瑚藻及耳殼藻（*Peyssonnelia* spp.）等，但大礁水深 5 米則可見到非表覆型的紅羽凹頂藻，有較大覆蓋率。各測站的海藻總平均覆蓋率變化，介於 14.93~36.60%之間，以淺礁水深 10 公尺最高，淺礁 5 公尺處最低（表 2.11-16）。其中，大礁南面（澳底外海）共記錄了褐藻 2 屬 2 種，紅藻 4 屬 5 種，加上無節珊瑚藻，共計 8 種海藻，覆蓋率較上季(104 年 2 月)稍有增加，種類數則無明顯差異，但與去年同季(103 年 05 月)相較則有減少，但藻類組成則稍有變動。水深 5 公尺以紅羽凹頂藻（*Laurencia brongniartii*）的覆蓋率較高，平均覆蓋率為 9.53%，其次為貝狀耳殼藻（*Peyssonnelia conchicola*），平均覆蓋率為 2.63%。而水深 10 公尺處的優勢藻藻種則是太平洋寬珊藻及貝狀耳殼藻，平均覆蓋率為 7.01%及 5.14%。

淺礁（鹽寮外海）的海藻種類則記錄了褐藻 1 屬 1 種，紅藻 5 屬 6 種，加上有節與無節珊瑚藻，共計 8 種海藻（表 2.11-16）。水深 5 公尺處以太平洋寬珊藻及貝狀耳殼藻為主要優勢藻種，平均覆蓋率為分別為 8.03%和 2.29%。而水深 10 公尺處，則是以太平洋寬珊藻為主要優勢，平均覆蓋率達 30.56 %，其餘藻類則零星散佈於礁石上。本測站海藻覆蓋率較上季（104 年 2 月）明顯增加，尤其是淺礁水深 10 米處，但相較於去年同季（103 年 5 月），則互有增減。

⑺珊瑚

本季（5 月 28 日）於淺礁海域（121˚55'89"E, 25˚02'54"N）及大礁海域（121˚55'49"E, 25˚03'07"N）進行珊瑚群聚調查，結果如表 2.11-17

所示。本季大礁及淺礁二調查區域共計發現 11 科 42 種，其中以菊珊瑚科的種類數（21 種）、群體數（133 株）、平均覆蓋率（1.18%）最多，其次為孔珊瑚科，種類數（2 種）、群體數（28 株）、平均覆蓋率（1.06%）；其他珊瑚種類，包括屬於軸孔珊瑚科、鹿角珊瑚科、蓮珊瑚科、刺葉珊瑚科、圓星珊瑚科與蕈珊瑚科、樹珊瑚科、軟珊瑚科、穗珊瑚科等種類皆有發現。整體而言，本季大礁及淺礁的珊瑚群聚與歷年結果相似，仍以團塊形或板葉形的石珊瑚類為主；珊瑚種類則以菊珊瑚科最為優勢。

珊瑚群聚的分析結果如表 2.11-18 所示。大礁南側水深 5m 測站珊瑚群聚的覆蓋率介於 6.29~15.28%（平均 9.86±2.02%），每一調查測線的珊瑚種數介於 7~14 種（平均 11±2 種），群體數介於 11~23 株（平均 16±3 株），種歧異度指數(H')介於 2.68~3.57（平均 3.12±0.18），優勢性指數(D)介於 0.10~0.17（平均 0.13±0.01），均勻度指數(E)介於 0.88~0.97（平均 0.93±0.02）；大礁水深 10m 測站珊瑚群聚的覆蓋率介於 5.34~10.14%（平均 7.09±1.05），每一調查測線的珊瑚種數介於 6~8 種（平均 8±1 種），群體數介於 8~15 株（平均 11±2 株），種歧異度指數(H')介於 2.45~2.89（平均 2.67±0.09），優勢性指數(D)介於 0.14~0.20（平均 0.18±0.01），均勻度指數(E)介於 0.88~0.96（平均 0.92±0.02）。本季與歷年（90~104 年）調查結果比較，大礁水深 5m 監測站群聚指數皆在 95%信賴區間內（歷年調查結果的 95%信賴區間分別為：覆蓋率介於 4.87~19.81%，種數介於 5~14 種，群體數介於 5~23 株，種歧異度指數介於 2.03~3.62，優勢性指數介於 0~0.39，均勻度指數介於 0.80~1.01）。而大礁水深 10 m 監測站所有監測指數與歷年調查結果相似（歷年調查結果的 95%信賴區間分別為：覆蓋率介於 0.15~13.59%，種數介於 2~10 種，群體數介於 2~15 株，種歧異度指數介於 1.34~3.08，優勢性指數介於 0.07~0.46，均勻度指數介於 0.81~1.00）。

淺礁南側水深 5m 測站的珊瑚覆蓋率介於 12.19~20.73%（平均 11.01±0.55%），每一調查測線的珊瑚種數 10~13 種（平均 12±1 種），群體數 19~24 株（平均 22±1 株），種歧異度指數(H')介於 3.03~3.45（平

均 3.23±0.09），優勢性指數(D)介於 0.10~0.18（平均 0.13±0.02），均勻度指數(E)介於 0.82~0.96（平均 0.92±0.03）；淺礁水深 10m 測站的珊瑚覆蓋率介於 9.53~12.10%（平均 11.01±0.55%）之間，每一調查測線的珊瑚種數 10~12 種（平均 11±1 株），群體數 14~15 株（平均 14±1 株），種歧異度指數(H')介於 2.93~3.29（平均 3.12±0.07），優勢性指數(D)介於 0.12~0.16（平均 0.14±0.01），均勻度指數(E)介於 0.88~0.95（平均 0.92±0.01）。本季與歷年（90~104 年）調查結果比較，淺礁水深 5m 監測站珊瑚各項指數值與歷年調查結果相似（歷年調查結果的 95%信賴區間分別為：覆蓋率介於 10.18~21.61%，種數介於 8~15 種，群體數介於 11~25 株，種歧異度指數介於 2.53~3.71，優勢性指數介於 0~0.35，均勻度指數介於 0.83~1.00）。而淺礁水深 10m 監測站各項指數值皆在 95%信賴區間內（歷年調查結果的 95%信賴區間分別為：覆蓋率介於 7.69~26.11%，種數介於 7~17 種，群體數介於 9~26 株，種歧異度指數介於 2.49~3.81，優勢性指數介於 0~0.35，均勻度指數介於 0.83~0.98）。根據本季大礁與淺礁海域珊瑚群聚的調查結果，珊瑚組成歷年結果相似，仍以團塊形的菊珊瑚最為優勢。大礁及淺礁海域的珊瑚覆蓋率略有波動，大礁海域覆蓋率 8.48%，較上季（4.53%）增加 87%；淺礁海域（14.61%），較上季（16.10%）減少 9.28%，然而珊瑚覆蓋率及群聚各項指數皆在歷年 95%信賴區間內，未呈現異常變動，顯示珊瑚生長狀況仍屬於正常變動範圍。

表2.11-1 核四廠附近海域生態環境因子 104年第2季現況分析結果

採樣日期：104年5月14日

測站 Station No.	水深 Depth (m)	亞硝酸鹽 Nitrite-N (μg/L)	硝酸鹽 Nitrate-N (μg/L)	磷酸鹽 Phosphate-P (μg/L)	矽酸鹽 Silicate-Si (μg/L)	總氮 TN (mg/L)	總磷 TP (mg/L)	葉綠素*a* Chl. *a* (μg/L)	基礎生產力 Primary Production (μgC/L/hr)
1	0	2.28	7.65	ND	149.49	0.01	0.01	0.14	0.33
	3	1.37	8.70	ND	164.11	0.01	0.01	0.07	0.25
	B	2.89	13.19	ND	164.11	0.02	0.01	0.09	0.31
2	0	1.98	8.84	ND	167.36	0.02	0.01	0.20	0.50
	3	1.68	7.15	ND	160.86	0.01	0.01	0.13	0.33
	B	1.68	6.79	ND	165.74	0.01	0.01	0.14	0.57
3	0	2.59	13.30	ND	194.98	0.02	0.01	0.25	0.59
	3	2.89	16.44	ND	172.23	0.02	0.01	0.19	0.50
	B	2.28	13.05	ND	173.86	0.07	0.01	0.14	0.59
4	0	2.59	8.26	ND	149.49	0.01	0.01	0.15	0.57
	3	2.59	10.78	ND	141.36	0.01	0.01	0.21	0.44
	B	3.20	11.64	ND	133.24	0.01	0.02	0.19	0.56
5	0	1.98	14.24	ND	128.36	0.02	0.01	0.13	0.65
	3	2.59	15.47	ND	151.11	0.02	0.01	0.13	0.52
	B	3.50	11.53	ND	160.86	0.02	0.01	0.18	0.52
6	0	2.28	9.09	ND	138.11	0.01	0.02	0.23	0.64
	3	2.28	9.45	ND	131.61	0.01	0.02	0.12	0.59
	B	2.59	12.94	ND	154.36	0.02	0.02	0.06	0.22
7	0	1.98	10.64	ND	157.61	0.13	0.01	0.17	0.46
	3	3.81	7.46	ND	157.61	0.01	0.01	0.17	0.50
	B	3.20	10.92	ND	147.86	0.01	0.01	0.12	0.59
8	0	2.28	10.53	ND	164.11	0.01	0.01	0.22	0.69
	3	3.81	8.54	ND	180.36	0.01	0.01	0.30	0.96
	B	2.89	8.15	ND	152.74	0.14	0.01	0.28	0.82
9	0	2.59	9.70	ND	151.11	0.01	0.01	0.16	0.41
	3	3.20	10.56	ND	155.99	0.01	0.01	0.16	0.32
	B	2.28	10.17	ND	142.99	0.01	0.01	0.34	0.53
10	0	2.59	12.58	ND	139.74	0.02	0.01	0.14	0.28
	3	2.59	12.94	ND	138.11	0.03	0.01	0.25	0.32
	B	3.20	14.17	ND	138.11	0.03	0.01	0.22	0.33
最小值		1.37	6.79	ND	128.36	0.01	0.01	0.06	0.22
最大值		3.81	16.44	ND	194.98	0.14	0.02	0.34	0.96
平均值		2.59	10.83	ND	154.25	0.03	0.01	0.18	0.50
標準差		0.60	2.57	0.00	15.28	0.03	0.005	0.07	0.17
		ND<0.42	ND<0.7	ND<0.93					

註1: B為底層。

註2: 採樣日期104年5月14日(農曆3月26日);時間12:20~15:10滿潮時間15:48潮高0.23m, 乾潮時間10:33潮高-0.2m。

註3: 測值若為ND值, 則採用0計算平均值

表2.11-2 核四廠附近海域0公尺表水層浮游植物 104年第2季細胞數含量

採樣日期：104年5月14日

Taxa / Stations		1	2	3	4	5	6	7	8	9	10	平均	%	標準差
Diatoms	矽藻													
Achnanthes brevipes	短柄曲殼藻	0	66	0	0	0	0	0	0	0	0	7	0.03	20.87
Achnanthes clevei	克氏曲殼藻	0	66	0	0	0	0	0	0	0	0	7	0.03	20.87
Achnanthes citronella	檸檬曲殼藻	0	0	0	0	0	0	0	0	0	0	0	0.00	0.00
Achnanthes linearis	線形曲殼藻	66	0	0	0	0	0	0	0	0	0	7	0.03	20.87
Aethnocyclus ehrenbergi	愛氏輻環藻	0	0	0	0	0	66	0	0	0	0	7	0.03	20.87
Amphora angusta	狹窄雙眉藻	0	0	0	0	0	0	0	0	0	0	0	0.00	0.00
Amphora coffeaeformis	咖啡形雙眉藻	66	198	0	0	66	0	0	0	0	0	33	0.14	64.14
Amphora costata	中肋雙眉藻	0	0	0	0	0	0	0	0	0	0	0	0.00	0.00
Amphora laevis	平滑雙眉藻	0	0	0	0	0	0	0	0	0	0	0	0.00	0.00
Amphora lineolata	線狀雙眉藻	0	0	0	0	0	0	0	0	0	0	0	0.00	0.00
Amphora ovalis	卵形雙眉藻	0	0	0	0	0	0	0	0	0	0	0	0.00	0.00
Asterionella japonica	日本星桿藻	0	0	0	0	0	0	0	0	0	0	0	0.00	0.00
Asterionella kariana	加拉星桿藻	165	0	0	66	0	0	0	0	0	0	23	0.10	54.00
Asteromphalus oleveanus	長卵面星盤藻	33	0	0	0	0	0	0	0	0	0	3	0.01	10.44
Bacillaria paradoxa	奇異棍形藻	0	0	0	0	0	0	0	0	0	0	0	0.00	0.00
Bacteriastrum delicatulum	優美輻桿藻	0	0	0	0	132	0	0	0	0	132	26	0.11	55.66
Bacteriastrum hyalinum	透明輻桿藻	0	0	330	0	0	0	0	0	0	0	33	0.14	104.36
Bacteriastrum varians	變異輻桿藻	0	330	1188	0	0	198	132	132	0	0	198	0.84	365.49
Biddulphia granulata	顆粒盒形藻	0	0	0	0	0	0	0	0	0	0	0	0.00	0.00
Biddulphia mobiliensis	活動盒形藻	0	0	0	0	0	0	0	0	0	0	0	0.00	0.00
Biddulphia obtusa	鈍頭盒形藻	0	0	0	0	0	0	0	0	0	0	0	0.00	0.00
Cerataulina compacta	緊密角管藻	0	0	0	0	0	0	0	0	0	0	0	0.00	0.00
Chaetoceros affine	窄隙角刺藻	0	0	0	0	792	0	0	0	0	198	99	0.42	251.32
Chaetoceros atlanticum var. *neapolitanum*	大西洋角刺藻那不勒斯變種	0	0	0	0	0	0	0	0	0	0	0	0.00	0.00
Chaetoceros atlanticum var. *skeleton*	大西洋角刺藻骨條變種	0	0	0	0	0	0	0	0	0	0	0	0.00	0.00
Chaetoceros cinctum	角刺藻	0	0	0	0	0	0	0	0	0	0	0	0.00	0.00
Chaetoceros costatum	中肋角刺藻	0	0	0	1188	0	1320	2376	0	396	0	528	2.25	827.86
Chaetoceros curvisetus	旋鏈角刺藻	6468	8184	4884	3498	4224	1848	5742	1716	5412	4224	4620	19.70	1993.40
Chaetoceros danicum	丹麥角刺藻	0	0	0	0	0	0	0	0	0	0	0	0.00	0.00
Chaetoceros denticulatum	齒角刺藻	0	0	0	0	132	0	0	0	0	0	13	0.06	41.74
Chaetoceros didymum	雙突角刺藻	0	0	0	132	0	0	0	0	0	0	13	0.06	41.74
Chaetoceros didymum var. *anglica*	雙突角刺藻 英國變種	0	0	0	0	0	0	0	0	132	0	13	0.06	41.74
Chaetoceros distans	遠距角刺藻	0	0	0	0	0	0	0	0	0	0	0	0.00	0.00
Chaetoceros diversum	異角角刺藻	0	0	132	132	0	264	0	0	0	132	66	0.28	93.34
Chaetoceros lorenzianum	洛氏角刺藻	66	0	0	0	198	264	0	462	0	0	99	0.42	159.41
Chaetoceros messanense	短刺角刺藻	165	0	264	0	132	0	726	1650	0	198	314	1.34	518.58
Chaetoceros paradoxum	奇異角刺藻	0	0	198	0	0	0	0	0	0	0	20	0.08	62.61
Chaetoceros pelagicum	海洋角刺藻	0	0	0	0	0	0	0	0	0	0	0	0.00	0.00
Chaetoceros peruvianum	祕魯角刺藻	0	0	0	0	0	0	0	0	0	0	0	0.00	0.00
Chaetoceros pseudodichaeta	角刺藻	0	0	0	726	396	0	0	0	1056	1716	389	1.66	598.83
Chaetoceros seiracanthum	鏈刺角刺藻	99	132	0	0	462	0	132	0	0	0	83	0.35	145.31
Chaetoceros sociale	聚生角刺藻	0	0	0	0	0	0	0	0	0	0	0	0.00	0.00
Chaetoceros van heurckii	范氏角刺藻	165	330	0	0	396	0	0	0	1188	0	208	0.89	375.95
Climacodium biconcavum	雙凹梯形藻	0	0	0	264	0	0	0	0	0	0	26	0.11	83.48
Cocconeis heteroidea	異向卵形藻	33	0	0	66	66	0	0	0	0	0	17	0.07	28.04
Cocconeis placentula	扁圓卵形藻	33	0	0	0	0	0	0	0	198	66	30	0.13	63.09
Cocconeis pseudomarginata	假邊卵形藻	33	66	0	0	0	0	0	0	66	198	36	0.15	63.09
Cocconeis scutellum	盾卵形藻	99	0	66	132	66	0	0	0	66	660	109	0.46	199.25
Cocconeis sublittoralis	近岸卵形藻	132	0	0	0	0	0	0	132	0	0	26	0.11	55.66
Corethron hystrix	小環毛藻	0	0	0	0	0	0	0	0	0	0	0	0.00	0.00
Coscinodiscus eccentricus	離心列圓篩藻	0	0	0	0	0	0	0	0	0	0	0	0.00	0.00
Coscinodiscus lineatus	線形圓篩藻	0	0	0	0	0	0	0	0	0	0	0	0.00	0.00
Coscinodiscus marginatus	寬邊圓篩藻	0	0	0	0	0	0	0	0	0	0	0	0.00	0.00
Coscinodiscus radiatus	輻射列圓篩藻	0	0	0	0	0	0	0	0	0	0	0	0.00	0.00
Coscinodiscus suspects	可疑圓篩藻	0	0	0	0	0	0	0	0	0	0	0	0.00	0.00
Cyclotella sp.	小環藻	0	0	0	0	0	0	0	0	0	0	0	0.00	0.00
Cymbella affinis	邊緣橋彎藻	0	0	0	0	0	0	66	0	0	0	7	0.03	20.87
Cymbella tumida	膨脹橋彎藻	0	0	0	0	0	0	0	0	0	0	0	0.00	0.00
Diploneis bombus	蜂腰雙壁藻	0	0	0	0	0	0	0	0	0	0	0	0.00	0.00
Diploneis fusca	淡褐雙壁藻	0	0	0	0	0	0	0	0	0	0	0	0.00	0.00
Diploneis schmidtii	施氏雙壁藻	0	0	0	0	0	0	0	0	0	0	0	0.00	0.00
Diploneis smithii	史密斯雙壁藻	0	0	0	0	0	0	0	0	0	0	0	0.00	0.00
Eucampia cornuta	長角彎角藻	462	462	858	0	198	594	660	0	198	594	403	1.72	290.95
Eucampia zoodiacus	短角彎角藻	0	0	0	0	0	0	0	0	0	0	0	0.00	0.00
Fragilaria oceanica	海洋脆桿藻	0	0	0	0	0	0	0	0	0	0	0	0.00	0.00
Gomphonema intricatum	中間異極藻	0	0	0	66	0	0	0	66	0	66	20	0.08	31.88
Gomphonema helveticum	直條異極藻	0	0	0	0	0	0	0	0	66	0	7	0.03	20.87
Grammatophora oceanica	海洋斑條藻	0	66	0	66	66	0	0	462	66	66	79	0.34	138.44
Hemiaulus hauckii	霍克半管藻	0	0	0	0	66	0	0	0	0	198	26	0.11	63.76
Hemiaulus indica	印度半管藻	0	0	0	0	0	0	0	0	0	0	0	0.00	0.00
Hemiaulus sinensis	中華半管藻	0	0	0	0	0	0	132	0	0	0	13	0.06	41.74
Leptocylindrus danicus	丹麥細柱藻	0	0	0	0	462	0	0	1584	0	462	251	1.07	506.29
Licmophora abbreviata	短紋楔形藻	99	66	0	0	0	0	0	0	132	66	36	0.15	50.29
Mastogloia minuta	細微胸隔藻	0	0	0	66	0	0	0	0	0	0	7	0.03	20.87
Mastogloia rostrata	突刺胸隔藻	0	0	0	0	0	0	0	0	0	0	0	0.00	0.00
Melosira varians	變異直鏈藻	0	0	0	0	0	0	0	0	0	0	0	0.00	0.00
Navicula cancellata	方格舟形藻	0	0	66	0	0	0	0	0	0	198	26	0.11	63.76
Navicula complanata	扁舟形藻	0	0	0	0	0	0	0	66	0	0	7	0.03	20.87
Navicula crucicula	十字舟形藻	0	0	0	0	0	0	0	0	66	0	7	0.03	20.87
Navicula delicatula	舟形藻	0	0	0	0	0	0	0	0	0	0	0	0.00	0.00
Navicula digito-radiata	掌狀放射舟形藻	0	0	0	0	0	0	0	0	66	0	7	0.03	20.87
Navicula directa	直舟形藻	33	66	0	0	0	0	0	0	0	66	17	0.07	28.04
Navicula directa var. *remota*	直舟形藻疏邊變種	0	0	0	0	0	0	0	0	0	0	0	0.00	0.00
Navicula lyra	琴狀舟形藻	0	0	0	0	0	0	0	0	0	66	7	0.03	20.87
Navicula marina	海洋舟形藻	0	0	0	0	0	0	0	0	0	0	0	0.00	0.00
Navicula membranacea	膜狀舟形藻	66	132	0	0	0	0	66	0	0	0	26	0.11	46.15
Navicula northumbrica	諾森舟形藻	0	0	0	0	0	0	0	66	0	0	7	0.03	20.87
Navicula rhynchocephala	喙頭舟形藻	0	0	0	0	0	0	0	0	0	0	0	0.00	0.00
Nitzschia acuminata	尖錐菱形藻	0	0	0	0	66	0	0	0	0	0	7	0.03	20.87
Nitzschia delicatissima	纖弱菱形藻	1320	1188	5742	924	1254	264	396	264	264	528	1214	5.18	1648.15
Nitzschia dissipata	分散菱形藻	0	0	0	0	0	0	0	0	0	0	0	0.00	0.00
Nitzschia distans	稀紋菱形藻	0	0	0	0	0	0	0	0	0	0	0	0.00	0.00
Nitzschia longissima	長菱形藻	33	0	0	0	0	0	0	0	0	0	3	0.01	10.44
Nitzschia pandurifomis	琴式菱形藻	0	0	0	0	0	0	0	0	0	0	0	0.00	0.00
Nitzschia seriata	成列菱形藻	0	0	0	0	0	0	0	0	66	0	7	0.03	20.87

表2.11-2 核四廠附近海域0公尺表水層浮游植物 104年第2季細胞數含量（續）

採樣日期：104年5月14日

Taxa / Stations		1	2	3	4	5	6	7	8	9	10	平均	%	標準差
Nitzschia sigma	雙菱形藻	0	0	0	0	0	0	0	0	0	66	7	0.03	20.87
Nitzschia vitrea	透明菱形藻	0	0	0	0	0	132	0	0	0	0	13	0.06	41.74
Paralia sulcata	具槽直鏈藻	0	0	0	0	0	0	0	0	0	0	0	0.00	0.00
Pinnularia angulata	有角羽紋藻	0	0	0	0	0	0	0	0	0	0	0	0.00	0.00
Planktoniella blanda	漂流藻	0	0	0	0	0	0	0	0	0	0	0	0.00	0.00
Pleurosigma angulatum	寬角斜紋藻	0	0	0	0	0	66	0	0	0	0	7	0.03	20.87
Rhabdonema adriaticum	亞得里亞海棍線藻	1122	0	0	0	0	0	0	0	0	528	165	0.70	374.97
Rhaphoneis sp.	縫舟藻	0	0	0	0	0	0	66	66	0	0	13	0.06	27.83
Rhizosolenia alata	異根管藻	0	0	0	0	0	0	0	0	0	0	0	0.00	0.00
Rhizosolenia delicatula	柔弱根管藻	0	0	0	0	0	0	0	0	0	0	0	0.00	0.00
Rhizosolenia fragilissima	脆根管藻	66	0	0	0	0	0	0	0	0	0	7	0.03	20.87
Rhizosolenia imbricata	覆瓦根管藻	165	0	0	0	0	264	0	0	0	0	43	0.18	93.40
Rhizosolenia setigera	剛毛根管藻	33	0	0	0	0	0	0	0	0	0	3	0.01	10.44
Rhizosolenia stolterfothii	斯托根管藻	2904	11220	6072	5544	10362	7392	11418	3828	2970	792	6250	26.65	3767.73
Rhizosolenia styliformis	纖尖形根管藻	297	0	0	0	132	132	0	66	0	0	63	0.27	98.94
Skeletonema costatum	骨條藻	0	0	0	0	924	0	0	0	0	0	92	0.39	292.19
Streptotheca thamensis	扭鏈藻	0	0	0	0	0	0	0	0	0	0	0	0.00	0.00
Striatella sp.	條紋藻	0	0	0	66	0	0	0	0	0	0	7	0.03	20.87
Synedra ulna	肘狀針桿藻	99	0	0	0	0	0	132	66	66	66	43	0.18	49.32
Synedra undulata	波邊針桿藻	0	0	66	0	0	0	0	0	66	0	13	0.06	27.83
Thalassionema nitzschioides	菱形海線藻	660	1584	462	1452	4026	4224	330	858	66	1056	1472	6.27	1476.48
Thalassiosira cryptica	海鏈藻	0	0	0	0	0	0	0	0	0	0	0	0.00	0.00
Thalassiosira eccentricus	離心海鏈藻	0	0	0	66	0	0	0	0	0	0	7	0.03	20.87
Thalassiosira hyalina	透明海鏈藻	0	0	0	0	0	0	0	0	0	0	0	0.00	0.00
Thalassiosira leptopus	圓筒海鏈藻	66	330	198	66	132	264	66	66	198	132	152	0.65	93.60
Thalassiosira nordenskioldi	諾登海鏈藻	132	0	0	0	0	0	0	0	0	0	13	0.06	41.74
Thalassiosira subtilis	細弱海鏈藻	0	0	0	0	0	0	0	0	0	0	0	0.00	0.00
Thalassiothrix frauenfeldii	伏隱海毛藻	891	1980	198	528	1320	1518	792	1056	330	462	908	3.87	568.45
Thalassiothrix longissima	長海毛藻	0	0	66	66	264	0	0	0	66	0	46	0.20	82.61
Trachyneis aspera	粗紋藻	0	0	66	0	0	0	0	0	0	0	7	0.03	20.87
Dinoflagellates	渦鞭毛藻													
Amphidinium sp.	前溝藻	66	0	0	0	0	0	0	0	0	0	7	0.03	20.87
Ceratium furca	長叉狀角藻	0	0	0	66	0	0	0	0	0	0	7	0.03	20.87
Ceratium fusus	梭角藻	0	0	0	0	0	0	0	0	0	0	0	0.00	0.00
Ceratium kofoidii	小角藻	66	0	0	0	0	0	0	0	0	0	7	0.03	20.87
Ceratium teres	圓柱角藻	0	0	0	0	0	0	0	0	0	0	0	0.00	0.00
Ceratium tripos	三角角藻	0	0	0	0	0	0	0	0	0	0	0	0.00	0.00
Dinophysis homunculus	鱗藻	0	0	0	0	0	0	0	0	0	0	0	0.00	0.00
Goniodoma polyedricus	多邊屈甲藻	33	0	0	0	0	0	0	0	0	0	3	0.01	10.44
Gonyaulax sp.	膝溝藻	33	0	0	0	66	0	0	0	0	0	10	0.04	22.27
Oxytoxum scolopax	尖甲藻	0	66	0	0	0	0	0	0	0	0	7	0.03	20.87
Podolampas spinifera	足甲藻	0	0	0	0	0	0	0	0	0	0	0	0.00	0.00
Prorocentrum micans	海洋原甲藻	198	0	0	66	66	132	0	66	198	132	86	0.37	76.53
Protoperidinium steinii	多甲藻	0	0	0	0	0	66	0	0	0	0	7	0.03	20.87
Protoperidinium sp.	多甲藻	66	0	0	0	66	66	0	0	0	0	20	0.08	31.88
Silicoflagellates	矽質鞭毛藻藻													
Dictyocha fibula	小等刺矽鞭藻	0	66	0	66	66	0	66	66	0	66	40	0.17	34.08
Distephanus speculum	六異刺矽鞭藻	0	0	66	0	0	0	0	0	0	0	7	0.03	20.87
Blue-green algae	藍綠藻													
Trichodesmium thiebautii	鐵氏束毛藻	5709	0	8580	6336	7788	16698	0	0	1848	0	4696	20.02	5464.33
Total (cells/l)	總計（註）	22200	26600	29500	21700	34400	35800	23300	12700	15300	13100	23500		8250.00
Total (cells/l)	總計	22243	26600	29505	21652	34391	35778	23305	12746	15255	13144	23456	100.00	8250.95
Diatoms (cells/l)	總計（註）	16100	26500	20900	15100	26300	18800	23200	12600	13200	12900	18600		
Diatoms (cells/l)	總計	16072	26468	20859	15118	26339	18816	23239	12614	13209	12946	18562.5	79.14	16683.09

註：含量有效數字取三位,第四位數以後四捨五入

表2.11-3 核四廠附近海域3公尺表水層浮游植物 104年第2季細胞數含量

採樣日期：104年5月14日

Taxa / Stations		1	2	3	4	5	6	7	8	9	10	平均	%	標準差
Diatoms	矽藻													
Achnanthes brevipes	短柄曲殼藻	0	0	0	0	0	0	0	0	0	0	0	0.00	0.00
Achnanthes clevei	克氏曲殼藻	0	0	0	0	0	0	0	0	0	0	0	0.00	0.00
Achnanthes citronella	檸檬曲殼藻	0	0	66	0	0	0	0	0	0	0	6.6	0.02	20.87
Achnanthes linearis	線形曲殼藻	0	0	0	0	0	0	0	0	0	0	0	0.00	0.00
Actinocyclus ehrenbergi	愛氏輻環藻	0	0	0	0	0	0	0	0	0	0	0	0.00	0.00
Amphora angusta	狹窄雙眉藻	0	0	0	0	0	0	0	0	0	0	0	0.00	0.00
Amphora coffeaeformis	咖啡形雙眉藻	0	0	0	132	0	0	0	0	0	198	33	0.10	71.29
Amphora costata	中肋雙眉藻	0	0	0	0	0	0	0	0	0	0	0	0.00	0.00
Amphora laevis	平滑雙眉藻	0	0	66	0	0	0	0	0	0	0	6.6	0.02	20.87
Amphora lineolata	線狀雙眉藻	66	0	0	0	0	0	0	0	0	66	13.2	0.04	27.83
Amphora ovalis	卵形雙眉藻	1056	0	0	0	0	0	0	0	0	0	105.6	0.33	333.94
Asterionella japonica	日本星桿藻	330	66	0	0	0	0	0	0	0	0	39.6	0.13	104.12
Asterionella kariana	加拉星桿藻	0	0	0	0	0	0	0	0	0	0	0	0.00	0.00
Asteromphalus cleveanus	長卵面星臍藻	0	0	0	0	0	0	0	0	0	0	0	0.00	0.00
Bacillaria paradoxa	奇異楫形藻	0	0	0	0	0	0	0	0	528	0	52.8	0.17	166.97
Bacteriastrum delicatulum	優美輻桿藻	594	0	132	726	0	0	0	396	0	0	184.8	0.58	281.39
Bacteriastrum hyalinum	透明輻桿藻	0	0	0	0	0	0	0	0	0	0	0	0.00	0.00
Bacteriastrum varians	變異輻桿藻	528	132	132	330	0	660	0	1452	0	198	343.2	1.09	450.65
Biddulphia granulata	顆粒盒形藻	0	0	0	0	0	0	66	0	0	0	6.6	0.02	20.87
Biddulphia mobiliensis	活動盒形藻	0	0	0	0	0	0	0	66	0	66	13.2	0.04	27.83
Biddulphia obtusa	鈍頭盒形藻	0	0	0	0	0	0	0	0	0	0	0	0.00	0.00
Cerataulina compacta	緊密角管藻	0	0	0	0	0	0	0	0	0	0	0	0.00	0.00
Chaetoceros affine	窄隙角刺藻	0	132	0	0	0	0	0	0	0	0	13.2	0.04	41.74
Chaetoceros atlanticum var. *neapolitanum*	大西洋角刺藻那不勒斯變種	0	0	0	0	0	0	0	0	0	0	0	0.00	0.00
Chaetoceros atlanticum var. *skeleton*	大西洋角刺藻骨條變種	0	0	0	0	0	0	198	0	0	0	19.8	0.06	62.61
Chaetoceros cinctum	角刺藻	528	0	0	0	0	0	0	0	0	0	52.8	0.17	166.97
Chaetoceros costatum	中肋角刺藻	0	0	0	2442	396	2376	1980	0	660	1848	970.2	3.07	1060.60
Chaetoceros curvisetus	旋鏈角刺藻	12210	4950	6798	9108	4950	5016	6072	15708	6336	7458	7860.6	24.87	3557.54
Chaetoceros danicum	丹麥角刺藻	0	0	0	0	0	0	0	0	0	0	0	0.00	0.00
Chaetoceros denticulatum	齒角刺藻	132	0	0	0	0	0	0	0	0	0	13.2	0.04	41.74
Chaetoceros didymum	雙突角刺藻	0	132	0	0	0	0	0	0	0	0	13.2	0.04	41.74
Chaetoceros didymum var. *anglica*	雙突角刺藻 英國變種	0	0	0	0	0	0	0	0	0	0	0	0.00	0.00
Chaetoceros distans	遠距角刺藻	0	0	0	0	0	0	198	0	0	0	19.8	0.06	62.61
Chaetoceros diversum	異角角刺藻	0	0	0	0	0	0	0	0	0	198	19.8	0.06	62.61
Chaetoceros lorenzianum	洛氏角刺藻	396	0	330	0	132	264	0	0	132	0	125.4	0.40	153.84
Chaetoceros messanense	短刺角刺藻	396	330	0	726	0	330	396	2640	2904	4290	1201.2	3.80	1506.90
Chaetoceros paradoxum	奇異角刺藻	0	0	0	0	0	0	0	0	0	0	0	0.00	0.00
Chaetoceros pelagicum	海洋角刺藻	0	0	0	0	0	0	264	0	0	0	26.4	0.08	83.48
Chaetoceros peruvianum	祕魯角刺藻	0	66	0	0	66	0	0	0	0	0	13.2	0.04	27.83
Chaetoceros pseudodichaeta	角刺藻	330	2178	0	0	396	1518	0	2376	2310	2046	1115.4	3.53	1056.21
Chaetoceros seiracanthum	鏈刺角刺藻	0	0	0	660	1056	726	0	1320	198	858	481.8	1.52	502.69
Chaetoceros sociale	聚生角刺藻	1056	0	0	0	0	0	0	0	0	0	105.6	0.33	333.94
Chaetoceros van heurckii	范氏角刺藻	660	0	0	0	132	1320	0	0	264	0	237.6	0.75	434.69
Climacodium biconcavum	雙凹梯形藻	0	0	0	0	0	0	0	0	0	0	0	0.00	0.00
Cocconeis heteroidea	異向卵形藻	198	0	66	0	0	0	0	0	0	0	26.4	0.08	63.76
Cocconeis placentula	扁圓卵形藻	330	66	66	0	0	0	0	198	0	0	66	0.21	112.18
Cocconeis pseudomarginata	假邊緣卵形藻	0	0	0	132	0	0	0	0	198	66	39.6	0.13	70.95
Cocconeis scutellum	盾卵形藻	0	0	66	0	0	0	132	0	132	726	105.6	0.33	224.79
Cocconeis sublittoralis	近岸卵形藻	0	0	0	66	0	0	132	0	0	0	19.8	0.06	44.55
Corethron hystrix	小環毛藻	66	0	0	0	0	0	0	0	0	0	6.6	0.02	20.87
Coscinodiscus eccentricus	離心列圓篩藻	0	0	66	0	0	0	0	0	0	0	6.6	0.02	20.87
Coscinodiscus lineatus	線形圓篩藻	0	0	0	0	0	0	0	0	0	0	0	0.00	0.00
Coscinodiscus marginatus	寬邊圓篩藻	0	0	0	0	0	0	0	0	0	0	0	0.00	0.00
Coscinodiscus radiatus	輻射列圓篩藻	0	66	0	0	0	0	0	0	0	0	6.6	0.02	20.87
Coscinodiscus suspects	可疑圓篩藻	0	0	0	0	0	0	0	0	0	0	0	0.00	0.00
Cyclotella sp.	小環藻	0	0	0	0	0	0	0	0	0	0	0	0.00	0.00
Cymbella affinis	邊緣橋彎藻	0	0	0	0	66	0	0	0	0	0	6.6	0.02	20.87
Cymbella tumida	膨脹橋彎藻	0	0	66	0	0	0	0	0	0	0	6.6	0.02	20.87
Diploneis bombus	蜂腰雙壁藻	0	0	0	0	0	0	0	0	0	0	0	0.00	0.00
Diploneis fusca	淡褐雙壁藻	0	0	0	0	0	0	0	66	0	0	6.6	0.02	20.87
Diploneis schmidtii	施氏雙壁藻	0	0	0	0	0	0	0	66	0	0	6.6	0.02	20.87
Diploneis smithii	史密斯雙壁藻	0	0	0	0	0	0	66	0	66	0	13.2	0.04	27.83
Eucampia cornuta	長角彎角藻	396	2574	198	726	462	0	660	132	0	858	600.6	1.90	756.01
Eucampia zoodiacus	短角彎角藻	0	0	0	330	1188	0	0	396	462	0	237.6	0.75	383.84
Fragilaria oceanica	海洋脆桿藻	0	0	0	0	0	198	0	0	0	0	19.8	0.06	62.61
Gomphonema intricatum	中間異極藻	66	66	0	0	0	0	0	132	0	0	26.4	0.08	46.15
Gomphonema heliveticum	直條異極藻	0	0	0	0	0	0	0	0	0	0	0	0.00	0.00
Grammatophora oceanica	海洋斑條藻	660	264	66	66	0	0	0	0	132	66	125.4	0.40	205.08
Hemiaulus hauckii	豪克半管藻	0	0	0	0	0	0	0	66	198	66	33	0.10	64.14
Hemiaulus indica	印度半管藻	0	132	0	0	0	0	0	0	0	0	13.2	0.04	41.74
Hemiaulus sinensis	中華半管藻	0	0	0	0	0	0	0	0	0	0	0	0.00	0.00
Leptocylindrus danicus	丹麥細柱藻	462	330	0	0	0	0	0	528	660	2574	455.4	1.44	787.99
Licmophora abbreviata	短紋楔形藻	198	66	0	0	0	0	0	66	198	132	66	0.21	82.32
Mastogloia minuta	細微胸隔藻	0	0	0	0	0	0	0	0	0	0	0	0.00	0.00
Mastogloia rostrata	突刺胸隔藻	0	0	0	0	0	0	66	0	0	0	6.6	0.02	20.87
Melosira varians	變異直鏈藻	0	0	0	0	0	0	0	0	0	66	6.6	0.02	20.87
Navicula cancellata	方格舟形藻	0	0	0	0	0	0	66	0	66	0	13.2	0.04	27.83
Navicula complanata	扁舟形藻	0	0	0	0	0	0	0	0	0	0	0	0.00	0.00
Navicula crucicula	十字舟形藻	0	0	0	0	66	0	0	66	0	0	13.2	0.04	27.83
Navicula delicatula	舟形藻	0	0	0	0	0	0	0	66	0	0	6.6	0.02	20.87
Navicula digito-radiata	瑩狀放射舟形藻	0	0	0	0	0	0	0	198	0	0	19.8	0.06	62.61
Navicula directa	直舟形藻	264	0	0	0	0	66	132	66	0	0	52.8	0.17	86.89
Navicula directa var. *remota*	直舟形藻疏遠變種	0	0	0	0	0	66	0	0	0	0	6.6	0.02	20.87
Navicula lyra	琴狀舟形藻	0	0	0	0	0	0	0	0	0	0	0	0.00	0.00
Navicula marina	海洋舟形藻	0	0	0	0	0	0	66	0	0	0	6.6	0.02	20.87
Navicula membranacea	膜狀舟形藻	0	66	0	0	0	0	0	66	0	0	13.2	0.04	27.83
Navicula northumbrica	諾森舟形藻	0	0	0	0	0	0	0	0	0	0	0	0.00	0.00
Navicula rhynchocephala	喙頭舟形藻	0	0	0	0	0	0	0	0	0	0	0	0.00	0.00

表2.11-3 核四廠附近海域3公尺表水層浮游植物 104年第2季細胞數含量（續）

採樣日期：104年5月14日

Taxa / Stations		1	2	3	4	5	6	7	8	9	10	平均	%	標準差
Nitzschia acuminata	尖錐菱形藻	0	0	0	132	0	0	0	0	0	132	26.4	0.08	55.66
Nitzschia delicatissima	柔弱菱形藻	3168	990	264	2046	1452	0	792	1518	594	2838	1366.2	4.32	1056.94
Nitzschia dissipata	分散菱形藻	0	0	0	0	0	0	0	0	66	0	6.6	0.02	20.87
Nitzschia distans	稀紋菱形藻	0	0	0	0	0	0	0	0	0	0	0	0.00	0.00
Nitzschia longissima	長菱形藻	0	132	0	0	0	0	0	66	0	0	19.8	0.06	44.55
Nitzschia pandurifformis	琴式菱形藻	0	0	66	0	0	0	0	0	0	0	6.6	0.02	20.87
Nitzschia seriata	成列菱形藻	330	0	0	0	0	0	0	0	0	0	33	0.10	104.36
Nitzschia sigma	彎菱形藻	66	0	0	0	0	0	0	0	0	0	6.6	0.02	20.87
Nitzschia vitrea	透明菱形藻	0	0	0	0	0	0	66	0	66	0	13.2	0.04	27.83
Paralia sulcata	具槽直鏈藻	0	0	0	0	0	0	0	990	0	0	99	0.31	313.07
Pinnularia angulata	有角羽紋藻	0	0	0	0	0	0	0	66	0	0	6.6	0.02	20.87
Planktoniella blanda	漂流藻	0	0	0	0	0	0	0	0	0	0	0	0.00	0.00
Pleurosigma angulatum	寬角斜紋藻	0	0	0	0	0	0	0	0	0	0	0	0.00	0.00
Rhabdonema adriaticum	亞得里亞海桿線藻	0	0	0	0	0	0	0	0	0	0	0	0.00	0.00
Raphoneis sp.	縫舟藻	0	0	0	0	0	0	0	66	0	66	13.2	0.04	27.83
Rhizosolenia alata	異根管藻	198	0	0	0	0	132	198	0	0	66	59.4	0.19	84.92
Rhizosolenia delicatula	柔弱根管藻	660	0	0	0	0	0	0	0	0	0	66	0.21	208.71
Rhizosolenia fragilissima	脆根管藻	0	0	0	0	0	0	0	0	0	0	0	0.00	0.00
Rhizosolenia imbricata	覆瓦根管藻	198	0	0	0	0	132	0	0	198	0	52.8	0.17	86.89
Rhizosolenia setigera	剛毛根管藻	0	0	66	0	0	0	0	0	132	66	26.4	0.08	46.15
Rhizosolenia stolterfothii	斯托根管藻	4422	9966	8976	7524	5544	7128	3168	9702	6138	4950	6751.8	21.36	2311.16
Rhizosolenia styliformis	筆尖形根管藻	264	330	0	462	264	132	132	198	66	330	217.8	0.69	139.31
Skeletonema costatum	骨條藻	0	0	0	528	0	0	0	2046	0	0	257.4	0.81	649.99
Streptotheca thamensis	扭鞘藻	0	66	0	0	0	0	0	0	0	0	6.6	0.02	20.87
Striatella sp.	條紋藻	66	0	0	0	66	0	0	0	66	66	26.4	0.08	34.08
Synedra ulna	肘狀針桿藻	330	0	0	0	66	0	0	66	726	66	125.4	0.40	233.76
Synedra undulata	波邊針桿藻	0	0	0	0	0	0	0	0	0	0	0	0.00	0.00
Thalassionema nitzschioides	菱形海線藻	528	2442	2112	2244	1386	198	1650	924	2112	1122	1471.8	4.66	769.72
Thalassiosira cryptica	海鏈藻	132	0	0	0	0	0	0	0	0	0	13.2	0.04	41.74
Thalassiosira eccentricus	離心海鏈藻	0	0	0	0	0	0	66	0	0	0	6.6	0.02	20.87
Thalassiosira hyalina	透明海鏈藻	0	0	0	0	0	66	0	0	0	132	19.8	0.06	44.55
Thalassiosira leptopus	圓篩海鏈藻	462	264	66	396	66	66	66	594	396	264	264	0.84	194.30
Thalassiosira nordenskioldi	諾登海鏈藻	0	0	0	0	0	0	0	0	0	0	0	0.00	0.00
Thalassiosira subtilis	細弱海鏈藻	0	0	0	0	0	198	0	132	0	198	52.8	0.17	86.89
Thalassiothrix frauenfeldii	伏恩海毛藻	528	1650	594	1980	726	792	1782	0	924	1386	1036.2	3.28	636.14
Thalassiothrix longissima	長海毛藻	0	66	0	0	264	0	0	66	0	0	39.6	0.13	83.48
Trachyneis aspera	粗紋藻	0	0	0	0	0	0	0	0	0	0	0	0.00	0.00
Dinoflagellates	渦鞭毛藻													
Amphidinium sp.	前溝藻	0	0	0	0	0	0	0	0	0	0	0	0.00	0.00
Ceratium furca	長叉狀角藻	0	0	0	0	0	0	0	0	0	0	0	0.00	0.00
Ceratium fusus	梭角藻	0	0	0	0	0	0	0	0	0	0	0	0.00	0.00
Ceratium kofoidii	小角藻	0	0	0	0	0	0	0	0	0	0	0	0.00	0.00
Ceratium teres	圓柱角藻	66	0	0	0	0	0	0	0	0	0	6.6	0.02	20.87
Ceratium tripos	三角角藻	0	0	0	0	0	0	66	0	0	0	6.6	0.02	20.87
Dinophysis homunculus	鱗藻	132	132	0	0	0	0	0	0	0	0	26.4	0.08	55.66
Goniodoma polyedricus	多邊屋甲藻	0	0	0	0	0	0	0	0	0	0	0	0.00	0.00
Gonyaulax sp.	膝溝藻	0	0	0	0	0	0	0	0	0	0	0	0.00	0.00
Oxytoxum scolopax	尖甲藻	0	0	0	0	0	0	0	0	0	0	0	0.00	0.00
Podolampas spinifera	足甲藻	0	0	0	0	66	0	0	0	0	0	6.6	0.02	20.87
Prorocentrum micans	海洋原甲藻	66	66	66	0	66	66	0	0	66	0			
Protoperidinium steinii	多甲藻	0	0	0	0	0	0	0	0	0	0	0	0.00	0.00
Protoperidinium sp.	多甲藻	0	0	0	0	0	66	0	0	0	66	13.2	0.04	27.83
Silicoflagellates	矽質鞭毛藻藻													
Dictyocha fibula	小等側矽鞭藻	66	66	66	66	0	0	66	0	132	0	46.2	0.15	44.55
Distephanus speculum	六異側矽鞭藻	66	0	0	66	66	0	0	0	0	132	33	0.10	46.67
Blue-green algae	藍綠藻													
Trichodesmium thiebautii	鐵氏束毛藻	0	0	16764	0	0	0	10032	0	15642	0	4243.8	13.43	7041.52
Total (cells/l)	總計（註）	32700	27800	37200	30900	18900	21500	28600	42500	42800	33700	31600		28900.00
Total (cells/l)	總計	32671	27788	37161	30892	18947	21522	28585	42512	42777	33670	31607	100.00	28867.81
Diatoms (cells/l)	總計（註）	32300	27500	20300	30800	18700	21400	18400	42500	26900	33500	27200		
Diatoms (cells/l)	總計	32275	27524	20265	30760	18749	21390	18421	42512	26937	33472	27225	86.13	21588.98

註：含量有效數字取三位,第四位數以後四捨五入

表2.11-4 核四廠附近海域底層浮游植物 104年第2季細胞數含量

採樣日期：104年5月14日

Taxa / Stations		1	2	3	4	5	6	7	8	9	10	平均	%	標準差
Diatoms	矽藻													
Achnanthes brevipes	短柄曲殼藻	66	0	0	66	0	0	0	0	0	0	13.2	0.04	27.83
Achnanthes clevei	克氏曲殼藻	0	0	0	66	0	0	0	0	0	0	6.6	0.02	20.87
Achnanthes citronella	檸檬曲殼藻	0	0	0	0	0	0	0	0	0	0	0	0.00	0.00
Achnanthes linearis	線形曲殼藻	0	0	0	0	0	0	0	0	0	0	0	0.00	0.00
Actinocyclus ehrenbergi	愛氏輻環藻	0	0	0	0	0	0	0	0	0	0	0	0.00	0.00
Amphora angusta	狹窄雙眉藻	0	0	0	0	0	0	66	0	66	0	13.2	0.04	27.83
Amphora coffeaeformis	咖啡形雙眉藻	0	0	0	0	0	0	0	0	0	66	6.6	0.02	20.87
Amphora costata	中肋雙眉藻	330	0	0	0	0	0	0	0	0	0	33	0.10	104.36
Amphora laevis	平滑雙眉藻	0	0	0	0	0	0	0	0	0	0	0	0.00	0.00
Amphora lineolata	線狀雙眉藻	66	0	0	0	0	0	0	0	0	0	6.6	0.02	20.87
Amphora ovalis	卵形雙眉藻	0	66	0	0	0	0	66	0	0	0	13.2	0.04	27.83
Asterionella japonica	日本星桿藻	0	0	0	0	0	0	0	0	0	0	0	0.00	0.00
Asterionella kariana	加拉星桿藻	0	0	0	0	0	0	0	0	132	0	13.2	0.04	41.74
Asteromphalus cleveanus	長卵面星臍藻	0	0	0	0	0	0	0	0	0	0	0	0.00	0.00
Bacillaria paradoxa	奇異棍形藻	0	0	0	0	0	0	0	0	0	0	0	0.00	0.00
Bacteriastrum delicatulum	優美輻桿藻	0	132	132	0	132	0	0	0	0	858	125.4	0.39	264.82
Bacteriastrum hyalinum	透明輻桿藻	0	0	0	0	0	0	0	0	0	0	0	0.00	0.00
Bacteriastrum varians	變異輻桿藻	0	132	330	198	528	1584	264	132	660	2046	587.4	1.83	684.09
Biddulphia granulata	顆粒盒形藻	0	0	0	0	0	0	0	0	0	0	0	0.00	0.00
Biddulphia mobiliensis	活動盒形藻	0	0	0	0	0	66	0	0	0	0	6.6	0.02	20.87
Biddulphia obtusa	鈍頭盒形藻	0	0	0	66	0	0	0	0	0	0	6.6	0.02	20.87
Cerataulina compacta	緊密角管藻	0	0	0	0	726	0	396	0	0	0	112.2	0.35	249.00
Chaetoceros affine	窄隙角刺藻	0	0	0	0	198	660	0	0	0	0	85.8	0.27	211.13
Chaetoceros atlanticum var. *neapolitanum*	大西洋角刺藻那不勒斯變種	0	0	0	0	0	132	0	0	0	0	13.2	0.04	41.74
Chaetoceros atlanticum var. *skeleton*	大西洋角刺藻骨條變種	0	0	0	264	0	0	0	0	0	0	26.4	0.08	83.48
Chaetoceros cinctum	角刺藻	0	0	0	0	0	0	0	0	0	0	0	0.00	0.00
Chaetoceros costatum	中肋角刺藻	0	0	858	0	990	0	1320	0	3498	528	719.4	2.24	1095.35
Chaetoceros curvisetus	旋鏈角刺藻	3168	6072	8316	8514	6336	4752	4818	2508	8910	7524	6091.8	18.96	2252.84
Chaetoceros danicum	丹麥角刺藻	0	0	0	0	0	0	0	0	132	0	13.2	0.04	41.74
Chaetoceros denticulatum	齒角刺藻	0	0	0	0	0	0	0	0	0	0	0	0.00	0.00
Chaetoceros didymum	雙突角刺藻	0	0	0	0	0	0	0	0	0	0	0	0.00	0.00
Chaetoceros didymum var. *anglica*	雙突角刺藻 英國變種	0	0	0	0	0	0	0	0	0	0	0	0.00	0.00
Chaetoceros distans	遠距角刺藻	0	0	0	0	528	0	0	0	0	0	52.8	0.16	166.97
Chaetoceros diversum	異角角刺藻	0	0	0	0	0	0	0	264	0	0	26.4	0.08	83.48
Chaetoceros lorenzianum	洛氏角刺藻	132	528	330	528	1056	132	0	330	132	0	316.8	0.99	323.03
Chaetoceros messanense	短刺角刺藻	0	1122	924	264	330	726	2244	0	528	4620	1075.8	3.35	1410.42
Chaetoceros paradoxum	奇異角刺藻	0	0	0	0	198	0	0	0	0	0	19.8	0.06	62.61
Chaetoceros pelagicum	海洋角刺藻	0	0	0	0	0	0	0	0	0	0	0	0.00	0.00
Chaetoceros peruvianum	祕魯角刺藻	0	0	0	0	0	0	0	0	0	0	0	0.00	0.00
Chaetoceros pseudodichaeta	角刺藻	0	396	462	0	1716	594	198	0	2640	4356	1036.2	3.22	1449.68
Chaetoceros seiracanthum	鏈刺角刺藻	330	528	2046	0	0	858	0	198	2574	1518	805.2	2.51	930.68
Chaetoceros sociale	聚生角刺藻	0	0	0	0	0	0	0	0	0	0	0	0.00	0.00
Chaetoceros van heurckii	范氏角刺藻	0	858	0	330	1254	1650	660	792	0	0	554.4	1.73	589.67
Climacodium biconcavum	雙凹梯形藻	0	0	0	0	0	0	0	0	0	0	0	0.00	0.00
Cocconeis heteroidea	異向卵形藻	198	66	132	132	0	0	0	66	66	0	66	0.21	69.57
Cocconeis placentula	扁圓卵形藻	330	0	0	0	0	0	66	0	66	132	59.4	0.18	105.28
Cocconeis pseudomarginata	假邊卵形藻	66	0	0	990	0	0	66	0	66	0	118.8	0.37	307.69
Cocconeis scutellum	盾卵形藻	264	0	132	66	0	0	132	66	66	66	79.2	0.25	81.13
Cocconeis sublittoralis	近岸卵形藻	0	0	0	66	0	0	0	66	0	0	13.2	0.04	27.83
Corethron hystrix	小環毛藻	0	0	0	0	0	0	0	0	66	0	6.6	0.02	20.87
Coscinodiscus eccentricus	離心列圓篩藻	0	0	0	0	0	0	0	0	0	0	0	0.00	0.00
Coscinodiscus lineatus	線形圓篩藻	0	66	0	0	0	0	0	0	0	0	6.6	0.02	20.87
Coscinodiscus marginatus	寬邊圓篩藻	0	0	0	0	0	0	0	132	0	0	13.2	0.04	41.74
Coscinodiscus radiatus	輻射列圓篩藻	0	0	0	0	0	0	0	0	0	0	0	0.00	0.00
Coscinodiscus suspects	可疑圓篩藻	0	0	0	0	0	66	0	0	0	0	6.6	0.02	20.87
Cyclotella sp.	小環藻	0	0	0	0	0	0	66	0	0	0	6.6	0.02	20.87
Cymbella affinis	邊緣橋彎藻	0	66	66	0	0	0	0	0	0	0	13.2	0.04	27.83
Cymbella tumida	膨脹橋彎藻	0	0	0	0	0	0	0	0	0	0	0	0.00	0.00
Diploneis bombus	蜂腰雙壁藻	0	0	0	0	0	66	0	0	0	0	6.6	0.02	20.87
Diploneis fusca	淡褐雙壁藻	0	0	0	0	0	0	0	0	0	0	0	0.00	0.00
Diploneis schmidtii	施氏雙壁藻	66	0	0	0	0	0	0	0	0	0	6.6	0.02	20.87
Diploneis smithii	史密斯雙壁藻	0	0	0	0	0	0	0	0	0	0	0	0.00	0.00
Eucampia cornuta	長角彎角藻	594	0	2838	132	1386	0	462	0	1188	330	693	2.16	899.18
Eucampia zoodiacus	短角彎角藻	0	0	0	330	594	0	0	0	0	66	99	0.31	202.23
Fragilaria oceanica	海洋脆桿藻	0	0	0	0	0	0	0	0	0	0	0	0.00	0.00
Gomphonema intricatum	中間異極藻	0	66	66	0	0	0	0	0	0	0	13.2	0.04	27.83
Gomphonema helveticum	直條異極藻	0	0	0	0	0	0	0	0	0	0	0	0.00	0.00
Grammatophora oceanica	海洋斑條藻	132	330	0	0	0	0	0	0	0	0	46.2	0.14	108.00
Hemiaulus hauckii	霍克半管藻	0	0	0	0	66	0	0	0	0	264	33	0.10	83.77
Hemiaulus indica	印度半管藻	0	0	0	0	0	0	0	0	198	0	19.8	0.06	62.61
Hemiaulus sinensis	中華半管藻	0	0	0	0	0	0	0	0	0	0	0	0.00	0.00
Leptocylindrus danicus	丹麥細柱藻	0	0	0	0	0	0	0	0	0	330	33	0.10	104.36
Licmophora abbreviata	短紋楔形藻	0	66	0	0	0	0	132	0	132	66	39.6	0.12	55.66
Mastogloia minuta	細微胸隔藻	0	0	0	0	0	0	0	0	0	0	0	0.00	0.00
Mastogloia rostrata	突刺胸隔藻	0	0	0	0	0	0	0	0	0	0	0	0.00	0.00
Melosira varians	變異直鏈藻	0	0	0	0	0	0	0	0	0	0	0	0.00	0.00
Navicula cancellata	方格舟形藻	0	0	0	0	0	0	0	0	0	0	0	0.00	0.00
Navicula complanata	扁舟形藻	0	0	0	0	0	0	0	0	0	0	0	0.00	0.00
Navicula crucicula	十字舟形藻	0	0	0	0	0	0	0	0	0	0	0	0.00	0.00
Navicula delicatula	舟形藻	0	0	0	0	0	0	0	0	0	0	0	0.00	0.00
Navicula digito-radiata	掌狀放射舟形藻	0	0	0	0	0	0	0	0	0	0	0	0.00	0.00
Navicula directa	直舟形藻	198	0	66	264	0	0	132	132	198	66	105.6	0.33	94.37
Navicula directa var. *remota*	直舟形藻疏遷變種	0	0	0	0	0	0	0	0	0	0	0	0.00	0.00
Navicula lyra	琴狀舟形藻	0	0	0	0	0	66	0	0	0	0	6.6	0.02	20.87
Navicula marina	海洋舟形藻	0	0	66	0	66	0	0	0	0	0	13.2	0.04	27.83
Navicula membranacea	膜狀舟形藻	66	0	0	0	0	0	66	0	0	132	26.4	0.08	46.15
Navicula northumbrica	諾森舟形藻	0	0	0	0	0	0	0	0	66	0	6.6	0.02	20.87
Navicula rhynchocephala	喙頭舟形藻	0	0	0	0	0	0	0	0	66	0	6.6	0.02	20.87

表2.11-4 核四廠附近海域底層浮游植物 104年第2季細胞數含量（續）

採樣日期：104年5月14日

Taxa / Stations		1	2	3	4	5	6	7	8	9	10	平均	%	標準差
Nitzschia acumbnata	尖維菱形藻	66	0	0	132	66	66	0	0	0	0	33	0.10	46.67
Nitzschia delicatissima	柔弱菱形藻	1914	1254	1980	726	1584	264	792	1584	1386	1848	1333.2	4.15	573.52
Nitzschia dissipata	分散菱形藻	0	0	0	0	0	0	0	0	0	0	0	0.00	0.00
Nitzschia distans	稀紋菱形藻	0	0	66	66	0	0	0	0	0	0	13.2	0.04	27.83
Nitzschia longissima	長菱形藻	0	0	0	0	0	0	0	0	66	0	6.6	0.02	20.87
Nitzschia panduriformis	琴式菱形藻	0	0	0	0	0	0	66	0	0	0	6.6	0.02	20.87
Nitzschia seriata	成列菱形藻	0	0	0	0	0	0	0	0	0	0	0	0.00	0.00
Nitzschia sigma	彎菱形藻	0	0	0	0	0	0	0	0	0	0	0	0.00	0.00
Nitzschia vitrea	透明菱形藻	66	0	0	132	0	0	792	0	66	0	105.6	0.33	245.38
Paralia sulcata	具槽直鏈藻	0	0	0	0	0	0	0	0	0	0	0	0.00	0.00
Pinnularia angulata	有角羽紋藻	0	0	0	0	0	0	0	0	0	0	0	0.00	0.00
Planktoniella blanda	漂流藻	0	0	0	66	0	0	0	0	0	0	6.6	0.02	20.87
Pleurosigma angulatum	寬角斜紋藻	0	0	0	0	0	0	0	0	0	0	0	0.00	0.00
Rhabdonema adriaticum	亞得里亞海桿線藻	0	0	0	0	0	0	0	0	0	0	0	0.00	0.00
Rhaphoneis sp.	縫舟藻	0	0	0	0	0	0	0	132	0	0	13.2	0.04	41.74
Rhizosolenia alata	異根管藻	66	0	0	66	66	0	66	66	66	132	52.8	0.16	41.74
Rhizosolenia delicatula	柔弱根管藻	0	0	0	0	0	0	0	0	0	0	0	0.00	0.00
Rhizosolenia fragilissima	脆根管藻	0	0	0	0	0	0	0	0	0	0	0	0.00	0.00
Rhizosolenia imbricata	覆瓦根管藻	0	66	0	0	0	0	0	132	0	0	19.8	0.06	44.55
Rhizosolenia setigera	剛毛根管藻	0	0	0	0	66	0	0	0	66	66	19.8	0.06	31.88
Rhizosolenia stolterfothii	斯托根管藻	3300	21846	7458	7392	10164	3894	5610	5478	726	8976	7484.4	23.29	5766.62
Rhizosolenia styliformis	筆尖形根管藻	0	264	132	198	396	132	0	264	198	66	165	0.51	125.42
Skeletonema costatum	骨條藻	0	528	0	0	0	0	0	0	858	462	184.8	0.58	313.91
Streptotheca thamensis	扭鞘藻	0	0	0	0	0	0	0	0	0	0	0	0.00	0.00
Striatella sp.	條紋藻	0	0	0	0	0	0	0	0	0	0	0	0.00	0.00
Synedra ulna	肘狀針桿藻	396	0	66	0	0	0	66	66	66	0	66	0.21	120.50
Synedra undulata	波邊針桿藻	0	0	0	0	0	0	0	0	0	0	0	0.00	0.00
Thalassionema nitzschioides	菱形海線藻	198	1320	792	2706	1716	462	1320	1716	1188	264	1168.2	3.64	775.36
Thalassiosira cryptica	海鏈藻	0	0	0	0	0	0	0	0	0	0	0	0.00	0.00
Thalassiosira eccentricus	離心海鏈藻	0	0	0	0	0	0	0	0	0	0	0	0.00	0.00
Thalassiosira hyalina	透明海鏈藻	132	0	0	0	0	66	0	0	0	66	26.4	0.08	46.15
Thalassiosira leptopus	圓篩海鏈藻	66	198	132	330	66	330	66	66	66	330	165	0.51	121.50
Thalassiosira nordenskioldi	諾登海鏈藻	0	0	0	0	0	0	0	0	0	0	0	0.00	0.00
Thalassiosira subtilis	細弱海鏈藻	0	0	0	0	0	0	0	66	0	0	6.6	0.02	20.87
Thalassiothrix frauenfeldii	伏恩海毛藻	1452	1188	924	1452	2046	2244	2178	3300	1386	0	1617	5.03	888.89
Thalassiothrix longissima	長海毛藻	0	66	0	0	0	0	0	0	66	0	13.2	0.04	27.83
Trachyneis aspera	粗紋藻	0	0	0	66	0	0	0	0	0	0	6.6	0.02	20.87
Dinoflagellates	渦鞭毛藻													
Amphidinium sp.	前溝藻	0	0	66	0	0	0	0	0	0	66	13.2	0.04	27.83
Ceratium furca	長叉狀角藻	0	0	0	0	0	0	0	0	0	66	6.6	0.02	20.87
Ceratium fusus	梭角藻	0	0	66	0	0	0	0	0	0	0	6.6	0.02	20.87
Ceratium kofoidii	小角藻	0	0	0	0	0	0	0	0	66	0	6.6	0.02	20.87
Ceratium teres	圓柱角藻	0	0	0	0	0	0	0	0	0	0	0	0.00	0.00
Ceratium tripos	三角角藻	0	0	0	0	0	0	0	0	0	0	0	0.00	0.00
Dinophysis homunculus	鰭藻	0	0	0	0	0	0	0	0	0	0	0	0.00	0.00
Goniodoma polyedricus	多邊扈甲藻	0	0	0	0	0	0	0	0	0	0	0	0.00	0.00
Gonyaulax sp.	膝溝藻	0	0	0	0	0	0	0	0	0	0	0	0.00	0.00
Oxytoxum scolopax	尖甲藻	0	0	66	0	0	0	0	0	0	0	6.6	0.02	20.87
Podolampas spinifera	足甲藻	0	0	0	0	0	0	0	0	0	0	0	0.00	0.00
Prorocentrum micans	海洋原甲藻	132	0	132	0	0	66	0	0	264	66	66	0.21	88.00
Protoperidinium steinii	多甲藻	0	0	0	0	0	0	0	0	0	0	0	0.00	0.00
Protoperidinium sp.	多甲藻	0	0	0	0	0	0	0	0	0	0	0	0.00	0.00
Silicoflagellates	矽質鞭毛藻藻													
Dictyocha fibula	小等刺矽鞭藻	0	198	66	0	0	0	0	0	0	0	26.4	0.08	63.76
Distephanus speculum	六異刺矽鞭藻	0	0	0	66	0	0	198	0	66	66	39.6	0.12	63.76
Blue-green algae	藍綠藻													
Trichodesmium thiebautii	鐵氏束毛藻	0	11220	3432	9108	0	31218	0	0	6270	0	6124.8	19.06	9771.66
Total (cells/l)	總計（註）	13800	48600	32100	34800	32300	50100	22300	17600	34300	35500	32100		32300.00
Total (cells/l)	總計	13795	48644	32145	34786	32279	50100	22315	17564	34329	35452	32135	100.00	32277.90
Diatoms (cells/l)	總計（註）	13700	37200	28300	25600	32300	18800	22100	17600	27700	35200	25800		
Diatoms (cells/l)	總計	13663	37226	28317	25612	32279	18816	22117	17564	27663	35188	25839	80.41	22179.41

註：含量有效數字取三位,第四位數以後四捨五入

表2.11-5 核四廠附近海域浮游動物104年第2季種類與個體量

採樣日期：104年5月14日

	測站	1	2	3	4	5	6	7	8	9	10	平均	標準差
流量計讀數	起始	9314	9951	11564	6423	7876	7077	10643	12475	8607	5536		
	結束	9351	9988	11595	6453	7953	7155	10658	12488	8641	5599		
每網過濾水量（m^3）		14.733	14.733	12.344	11.946	30.661	31.059	5.973	5.177	13.539	25.086		
分割比例（n-1）		4	16	16	4	16	32	16	16	4	2		
每網總生物量（g/haul）		0.97	2.63	2.38	0.88	2.25	3.44	1.71	1.72	1.29	1.05		
總單位生物量（g/1,000m^3）		65.837	178.507	192.804	73.665	73.383	110.755	286.290	332.266	95.282	41.855	145.065	99.559
每網總個體量（ind./haul）		220	12752	2048	696	3440	8640	1840	2272	660	218		
總單位個體量（ind./1,000m^3）註一		11,100	408,000	161,000	57,800	111,000	276,000	308,000	413,000	44,300	8,570	180,000	159,000
總單位個體量（ind./1,000m^3）		11,063	408,394	161,048	57,760	110,726	276,180	308,055	412,822	44,317	8,570	179,894	159,324
垂直分佈													
Noctiluca	夜光蟲	4072	165068	20739	11719	15655	15454	10715	6182	20386	3508	27350	48780.89
Forminifera	有孔蟲	0	0	0	0	0	0	0	0	0	0	0	0.00
Ciliophora	纖毛蟲	0	0	0	0	0	0	0	0	0	0	0	0.00
Radiolaria	放射蟲	0	0	0	0	0	0	0	0	0	0	0	0.00
Medusa	水母	0	0	9073	1005	4175	1030	5357	18545	0	80	3926	5965.42
Ctenophora	櫛水母	0	0	0	0	0	0	0	0	0	0	0	0.00
Siphonophore	管水母	0	0	7777	670	522	0	2679	0	0	0	1165	2467.84
Chaetognatha	毛顎類	0	9774	6481	1674	4175	15454	10715	74180	3250	319	12602	22202.71
Polychaeta	多毛類	271	1086	0	0	0	0	0	3091	0	0	445	990.38
Cladocera	枝角類	0	1086	0	0	0	0	0	0	295	0	138	345.74
Otstrocoda	介形類	0	2172	1296	1005	1044	1030	0	12363	295	319	1952	3719.02
Copepoda	橈足類	0	0	0	0	0	0	0	0	0	0	0	0.00
Canlanoida	哲水蚤	2986	144435	80362	18416	48009	182360	219656	95816	10045	1674	80376	78992.16
Cyclopoida	劍水蚤	814	39095	14258	6027	13046	23697	10715	49454	2954	1196	16126	16568.72
Harpacticoida	猛水蚤	0	1086	0	0	0	0	5357	0	0	80	652	1687.64
copepodite	橈足幼生	0	0	10369	4018	5218	20606	21430	77271	1477	239	14063	23641.22
nauplius	無節幼體	271	1086	0	3014	1565	0	2679	6182	0	159	1496	1995.28
Amphipoda	端腳類	0	1086	0	0	0	0	0	0	0	0	109	343.42
Barncle nauplins	藤壺幼生	0	1086	0	335	0	0	0	3091	295	0	481	978.73
Crablarvae	蟹幼生	0	0	0	0	522	0	0	0	0	0	52	165.02
Shrimp larvae	蝦幼生	0	1086	0	335	1044	2061	0	3091	295	0	791	1054.53
Mysidacea	磷蝦	0	0	0	0	0	0	0	0	0	0	0	0.00
Luciferinae	螢蝦	0	0	0	0	3653	0	0	6182	886	80	1080	2126.11
Mollusca	軟體動物	271	2172	0	670	2087	3091	8036	3091	0	80	1950	2478.19
Pteropoda	翼足類	0	1086	0	335	1565	1030	2679	12363	0	0	1906	3778.73
Appendicularia	尾蟲	543	4344	10369	7701	7306	10303	8036	40181	2068	239	9109	11543.15
Echinodermata larva	棘皮幼生	271	1086	0	335	522	0	0	0	295	159	267	339.58
Thaliacae	海桶	271	1086	0	335	522	0	0	0	295	159	267	339.58
Fish egg	魚卵	1222	29525	0	0	33	0	0	0	74	120	3097	9293.39
Fish larvae	仔稚魚	68	950	324	167	65	64	0	1739	1403	0	478	645.95
Other	其他	0	0	0	0	0	0	0	0	0	159	16	50.42

註一總單位個體量有效數字取三位,第四位數以後四捨五入

表2.11-5 核四廠附近海域浮游動物104年第2季種類與個體量（續）

採樣日期：104年5月14日

	測站	1	2	3	4	5	6	7	8	9	10	平均	標準差
流量計讀數	起始	09351	09988	11595	06453	07953	07155	10658	12488	08641	05599		
	結束	09951	10643	12475	07077	08607	07876	11564	13290	09314	06423		
每網過濾水量（m^3）		238.919	260.820	350.414	248.475	260.421	287.101	360.767	319.355	267.987	328.115		
分割比例（n-1）		64	8	256	128	16	32	512	16	16	64		
每網總生物量（g/haul）		4.25	1.03	20.11	8.13	3.29	7.33	31.92	2.36	2.24	6.77		
總單位生物量（g/1,000m^3）		17.788	3.949	57.389	32.720	12.633	25.531	88.478	7.390	8.359	20.633	27.487	26.522
每網總個體量（ind./haul）		27648	928	62208	37248	4016	11008	182784	3856	12448	28352		
總單位個體量（ind./1,000m^3）註一		89,400	3,240	145,000	142,000	14,800	37,000	471,000	11,200	27,800	50,500	99,200	141,000
總單位個體量（ind./1,000m^3）		89,353	3,236	144,780	141,728	14,788	37,046	471,243	11,229	27,811	50,476	99169	140557
水平分布													
Noctiluca	夜光蟲	23841	705	13150	12363	7373	17722	17030	5461	20598	3657	12,190	7,707
Forminifera	有孔蟲	0	0	0	0	0	0	0	0	0	0	0	0
Ciliophora	纖毛蟲	0	0	0	0	0	0	0	0	0	0	0	0
Radiolaria	放射蟲	0	0	0	0	0	0	0	0	0	0	0	0
Medusa	水母	804	31	5114	3091	246	0	2838	150	0	1365	1,364	1,756
Ctenophora	櫛水母	0	0	0	0	0	0	0	0	0	0	0	0
Siphonophore	管水母	536	61	4383	3091	307	669	0	50	179	1365	1,064	1,497
Chaetognatha	毛顎類	2679	153	2192	2576	430	2006	7096	802	418	390	1,874	2,083
Polychaeta	多毛類	268	0	0	0	0	111	0	0	60	0	44	87
Cladocera	枝角類	0	31	0	0	61	0	1419	50	0	0	156	444
Otstrocoda	介形類	804	0	1461	0	0	0	1419	200	60	585	453	590
Copepoda	橈足類	0	0	0	0	0	0	0	0	0	0	0	0
Canlanoida	哲水蚤	37770	1442	73787	83968	4301	10143	400214	1754	3761	24772	64,191	121,857
Cyclopoida	劍水蚤	5625	153	8767	9273	799	1338	18450	952	657	5657	5,167	5,809
Harpacticoida	猛水蚤	0	0	0	0	0	0	0	0	0	0	0	0
copepodite	橈足幼生	5625	92	10958	15454	184	334	4258	0	0	1560	3,847	5,409
nauplius	無節幼體	2679	31	1461	3091	0	111	0	200	179	1755	951	1,201
Amphipoda	端腳類	268	31	731	0	0	223	0	50	0	390	169	241
Barncle nauplins	藤壺幼生	0	0	731	0	61	0	0	0	60	195	105	228
Crablarvae	蟹幼生	0	0	0	0	0	0	0	0	0	0	0	0
Shrimp larvae	蝦幼生	2143	0	5845	3091	61	557	0	150	119	1170	1,314	1,908
Mysidacea	磷蝦	0	0	0	0	0	0	0	0	0	0	0	0
Luciferinae	螢蝦	0	0	2922	0	614	2786	0	100	60	585	707	1,157
Mollusca	軟體動物	804	92	2922	0	0	111	4258	50	299	585	912	1,470
Pteropoda	翼足類	536	61	3653	515	0	0	1419	100	60	1170	751	1,138
Appendicularia	尾蟲	4018	123	5114	5151	307	446	12773	852	60	3316	3,216	3,952
Echinodermata larva	棘皮幼生	268	92	731	0	0	223	0	100	0	780	219	298
Thaliacae	海桶	268	92	731	0	0	223	0	100	0	780	219	298
Fish egg	魚卵	326	42	20	8	12	28	17	9	1239	326	203	386
Fish larvae	仔稚魚	92	4	108	56	31	14	53	47	4	70	48	36
Other	其他	0	0	0	0	0	0	0	50	0	0	5	16

表2.11-6 核四廠附近海域浮游動物104年第2季 最高,最低與平均含量

採樣日期：104年5月14日

		最高含量	最低含量	平均含量	平均百分比%
總單位生物量（g/1,000m^3）		332.27	41.86	145.06	
總單位個體量（ind./1,000m^3）(註一)		413,000	8,570	180,000	
總單位個體量（ind./1,000m^3）		412822	8570	179,894	100.00
垂直分佈					
Noctiluca	夜光蟲	165068	3508	27350	15.20
Forminifera	有孔蟲	0	0	0	0.00
Ciliophora	纖毛蟲	0	0	0	0.00
Radiolaria	放射蟲	0	0	0	0.00
Medusa	水母	18545	0	3926	2.18
Ctenophora	櫛水母	0	0	0	0.00
Siphonophore	管水母	7777	0	1165	0.65
Chaetognatha	毛顎類	74180	0	12602	7.01
Polychaeta	多毛類	3091	0	445	0.25
Cladocera	枝角類	1086	0	138	0.08
Otstrocoda	介形類	12363	0	1952	1.09
Copepoda	橈足類	0	0	0	0.00
Canlanoida	哲水蚤	219656	1674	80376	44.68
Cyclopoida	劍水蚤	49454	814	16126	8.96
Harpacticoida	猛水蚤	5357	0	652	0.36
copepodite	橈足幼生	77271	0	14063	7.82
nauplius	無節幼體	6182	0	1496	0.83
Amphipoda	端腳類	1086	0	109	0.06
Barncle nauplins	藤壺幼生	3091	0	481	0.27
Crablarvae	蟹幼生	522	0	52	0.03
Shrimp larvae	蝦幼生	3091	0	791	0.44
Mysidacea	磷蝦	0	0	0	0.00
Luciferinae	螢蝦	6182	0	1080	0.60
Mollusca	軟體動物	8036	0	1950	1.08
Pteropoda	翼足類	12363	0	1906	1.06
Appendicularia	尾蟲	40181	239	9109	5.06
Echinodermata larva	棘皮幼生	1086	0	267	0.15
Thaliacae	海桶	1086	0	267	0.15
Fish egg	魚卵	29525	0	3097	1.72
Fish larvae	仔稚魚	1739	0	478	0.27
Other	其他	159	0	16	0.01

註一總單位個體量有效數字取三位,第四位數以後四捨五入

表2.11-6 核四廠附近海域浮游動物104年第2季 最高,最低與平均含量（續）

採樣日期：民國104年5月14日

		最高含量	最低含量	平均含量	平均百分比%
總單位生物量（g/1,000m^3）		88.48	3.95	27.49	
總單位個體量（ind./1,000m^3）(註一)		471,000	3,240	99,200	
總單位個體量（ind./1,000m^3）		471243	3236	99169	100.00
Noctiluca	夜光蟲	23841	705	12190	12.29
Forminifera	有孔蟲	0	0	0	0.00
Ciliophora	纖毛蟲	0	0	0	0.00
Radiolaria	放射蟲	0	0	0	0.00
Medusa	水母	5114	0	1364	1.38
Ctenophora	櫛水母	0	0	0	0.00
Siphonophore	管水母	4383	0	1064	1.07
Chaetognatha	毛顎類	7096	153	1874	1.89
Polychaeta	多毛類	268	0	44	0.04
Cladocera	枝角類	1419	0	156	0.16
Otstrocoda	介形類	1461	0	453	0.46
Copepoda	橈足類	0	0	0	0.00
Canlanoida	哲水蚤	400214	1442	64191	64.73
Cyclopoida	劍水蚤	18450	153	5167	5.21
Harpacticoida	猛水蚤	0	0	0	0.00
copepodite	橈足幼生	15454	0	3847	3.88
nauplius	無節幼體	3091	0	951	0.96
Amphipoda	端腳類	731	0	169	0.17
Barncle nauplins	藤壺幼生	731	0	105	0.11
Crablarvae	蟹幼生	0	0	0	0.00
Shrimp larvae	蝦幼生	5845	0	1314	1.32
Mysidacea	磷蝦	0	0	0	0.00
Luciferinae	螢蝦	2922	0	707	0.71
Mollusca	軟體動物	4258	0	912	0.92
Pteropoda	翼足類	3653	0	751	0.76
Appendicularia	尾蟲	12773	60	3216	3.24
Echinodermata larva	棘皮幼生	780	0	219	0.22
Thaliacae	海桶	780	0	219	0.22
Fish egg	魚卵	1239	8	203	0.20
Fish larvae	仔稚魚	108	4	48	0.05
Other	其他	50	0	5	0.01

註一總單位個體量有效數字取三位,第四位數以後四捨五入

表2.11-7 核四廠附近鹽寮海域潮間帶沙質環境104年第2季底棲無脊椎動物調查紀錄

調查時間：104年6月3日

學名	中名	A	B	C	總個體數	相對豐度(%)
Annelida	環節動物					
Cheiloneris sp.	環唇沙蠶	4			4	100.00
個體數合計		4	0	0	4	100.00
種類數合計		1	0	0	1	

註：樣本A為最低潮線，B及C分別代表與最低潮線之距離5 m , 10 m。每1採樣站分別採兩次樣本，樣本大小為50x50cm^2。

表2.11-8 核四廠附近海域潮間帶岩礁環境104年第2季底棲無脊椎動物調查紀錄

鹽寮測站　　調查時間：104年6月3日

學名	中名	I -1	I -2	II -1	II -2	III-1	III-2	總個體數	相對豐度(%)
Mollusca	軟體動物								
Isognomon nucleus	小障泥蛤		13		26		1	40	38.46
Nipponacmea schrenckii	花青螺	1						1	0.96
Nerita albicilla	漁舟蜑螺		1					1	0.96
Saccostrea mordax	黑齒牡蠣	10	1	9				20	19.23
Liolophura japonica	大駝石鱉				1			1	0.96
Nodilittorina pyramidalis	顆粒玉黍螺					4	2	6	5.77
Littorina undulata	波紋玉黍螺			1				1	0.96
Arthropoda	節肢動物								
Chthamalus pilsbryi	皮氏小藤壺	1	2					3	2.88
Capitulum mitella	龜足茗荷		6					6	5.77
Tetraclita squamosa	鱗笠藤壺	18	7					25	24.04
個體數合計		30	30	10	27	4	3	104	100.00
種類數合計		4	6	2	2	1	2	10	

註：採樣站：I為最低潮線，II為距離最低潮線5m，III為距離最低潮線10m。每1採樣站分別採2次樣本，樣本大小為50x50cm^2。

表2.11-8 核四廠附近海域潮間帶岩礁環境104年第2季底棲無脊椎動物調查紀錄（續）

澳底測站　　調查時間：104年6月3日

學名	中名	I-1	I-2	II-1	II-2	III-1	III-2	IV-1	IV-2	V-1	V-2	VI-1	VI-2	總個體數	相對豐度(%)
Cnidaria	**刺絲胞動物**														
Aulactinia sp.	管海葵	8	8	4		2								22	10.48
Platyhelminthes	**扁形動物**														
Pseudoceros flavomarginatus	黃緣假角扁蟲	2												2	0.95
Mollusca	**軟體動物**														
Turbo cinerea	美蛛螺						1							1	0.48
Liolophura japonica	大駝石鱉	1	1											2	0.95
Saccostrea mordax	黑齒牡蠣				6				3					9	4.29
Thais clavigera	蚵岩螺	1	2			2	1							6	2.86
Nipponacmea schrenckii	花青螺				4									4	1.90
Nerita albicilla	漁舟蜑螺											3		3	1.43
Batillaria zonalis	燒酒海蜷					1						45	7	53	25.24
Batillaria sordida	黑瘤海蜷						2			7	6	46	7	68	32.38
Arthropoda	**節肢動物**														
Eriphia smithi	司氏酋婦蟹												1	1	0.48
Portunus sp.	梭子蟹					1								1	0.48
Calcinus Latens	隱白硬殼寄居蟹		6											6	2.86
Clibanarius virescens	藍色細螯寄居蟹		2											2	0.95
Orchestia platensis	扁跳蝦		15				2							17	8.10
Annelida	**環節動物**														
Polychaeta	多毛類	2	1											3	1.43
Echinodermata	**棘皮動物**														
Ophiocoma dentata	齒櫛蛇尾			1										1	0.48
Urochordata	**尾索動物**														
Didemnum albidum	微白壺海鞘			9										9	4.29
個體數合計		14	35	14	10	6	6	0	3	7	6	94	15	210	100.00
種類數合計		5	7	3	2	4	4	0	1	1	1	3	3	18	

註：採樣站：I為最低潮線，II, III, IV, V, VI分別為距離最低潮線10 m, 20 m, 30 m, 40 m及50 m。每1採樣站分別採2次樣本，樣本大小為50x50cm^2。

表2.11-9 核四廠附近鹽寮海域亞潮帶沙質環境104年第2季底棲無脊椎動物調查紀錄

調查時間：104年5月28日

學名	中名	5 m A	5 m B	10 m C	10 m D	總個體數	相對豐度(%)
Echiura	**蠕蟲動物**						
Echiurida	蠕蟲		1			1	5.88
Mollusca	**軟體動物**						
Cafrarium tumidum	厚殼縱簾蛤				3	3	17.65
Meretrix meretrix	普通文蛤				6	6	35.29
Meretrix lamarckii	韓國文蛤			1	1	2	11.76
Arthropoda	**節肢動物**						
Orchestia platensis	平盤扁跳蝦			1		1	5.88
Parapenaeopsis tenella	細巧仿對蝦	2			1	3	17.65
Annelida	**環節動物**						
Polychaeta	多毛類		1			1	5.88
個體數合計		2	2	2	11	17	100
種類數合計		1	2	2	4	7	

註：樣本A, B位於水深5 m；C, D位於水深10 m。

表2.11-10 核四廠附近鹽寮海域亞潮帶岩礁環境 104年第2季底棲無脊椎動物調查紀錄

大礁　　10 m　　5 m　　調查時間：104年5月28日

學名	中名	大礁測站 A1	A2	A3	A4	A5	A6	A7	A8	覆蓋率(%) 10 m	5 m	相對豐度(%) 10 m	5 m
Porifera	海綿動物												
Haliclona sp.	蜂海綿	7.50	6.00	1.50		3.00		3.00		0.38	0.15	7.69	0.67
Adocia sp.	磯海綿	12.00		4.50						0.41		8.46	
Halichondrida	軟海綿			6.00	1.50					0.19		3.85	
Axinella sp.	小軸海綿					4.50					0.11		0.50
Pseudoceratina verongia	似角海綿							6.00			0.15		0.67
Cnidaria	刺絲胞動物												
Lytocarpus niger	黑萊果螅							10.5	9		0.49		2.18
Radianthus lobatus	瓣葉輻射海葵			13.5						0.34		6.92	
Palythoa youngei	大沙葵							1.5			0.04		0.17
Palythoa lesueuri	王岩菟葵		3		3	1.5	4.5		3	0.15	0.23	3.08	1.01
Palythoa tuberculosa	瘤菟葵	7.5		3	25.5	15			12	0.90	0.68	18.46	3.02
Bryozoa	苔蘚動物												
Schizoporella sp.	裂管苔蘚蟲	6	4.5	9	3	4.5	6	7.5	9	0.56	0.68	11.54	3.02
Mollusca	軟體動物												
Planaxis sulcatus	芝麻螺		1.5		1.5			1.5		0.08	0.04	1.54	0.17
Conus miles	柳絲芋螺		7.5		4.5					0.30		6.15	
Parapholas qudrizonata	樹皮鵝蛤	3	1.5	3	1.5	6	4.5	4.5	1.5	0.23	0.41	4.62	1.84
Dendropoma maxima	大管蛇螺		1.5		4.5		4.5	3	1.5	0.15	0.23	3.08	1.01
Serpulobis dentiferus	齒蛇螺					1.5					0.04		0.17
Astraea haematraga	白星螺			3	6		3	3	0	0.23	0.15	4.62	0.67
Latirus polygonus	多稜旋螺					4.5					0.11		0.50
Echinodermata	棘皮動物												
Comanthus parvicirrus	小卷海齒花	9								0.23		4.62	
Echinaster luzonicus	呂宋棘海星	9				3		9	15	0.23	0.68	4.62	3.02
Echinostrephus aciculatus	白尖槃叢海膽			10.5		115.5	133.5	177	222	0.26	16.20	5.38	72.36
Annelida	環節動物												
Sabellastarte sanctijosephi	光鰓蟲				3					0.08		1.54	
Sabella fusca	纓鰓蟲		3							0.08		1.54	
Urochordata	尾索動物												
Didemnum ligulum	勺狀壺海鞘			1.5				3		0.04	0.08	0.77	0.34
Didemnum albidum	微白壺海鞘					1.5		1.5			0.08		0.34
Polycarpa sp.	多果海鞘				3	25.5	6	18	25.5	0.08	1.88	1.54	8.38
覆蓋率合計		5.40	2.85	5.55	5.70	18.60	16.20	24.90	29.85	4.88	22.39	100.00	100.00
種類數合計		7	8	10	11	12	7	14	10	19	19		

淺礁　　10 m　　5 m

學名	中名	淺礁測站 B1	B2	B3	B4	B5	B6	B7	B8	覆蓋率(%) 10 m	5 m	相對豐度(%) 10 m	5 m
Porifera	海綿動物												
Adocia sp.	磯海綿				3					0.08		0.48	
Haliclona sp.	蜂海綿	3	2	3	5	14	2	3	2	0.30	0.49	1.90	2.69
Halichondria sp.	軟海綿		5					6		0.11	0.15	0.71	0.83
Higginsia sp.	希金海綿		3							0.08		0.48	
Ircinia fasciculata	黑羊海綿						3				0.08		0.41
Sarcotragus sp.	肉質羊海綿		8			11			5	0.19	0.38	1.19	2.07
Pseudoceratina verongia	似角海綿	18	3				6	3		0.53	0.23	3.33	1.24
Cnidaria	刺絲胞動物												
Phymanthus muscosus	日輪海葵			20						0.49		3.10	
Discosoma bryoides	藍綠圓盤海葵		24							0.60		3.81	
Palythoa lesueuri	王岩菟葵				2		5		2	0.04	0.15	0.24	0.83
Palythoa tuberculosa	瘤菟葵	156	41	81	120	195	141	90	128	9.94	13.84	63.10	76.40
Bryozoa	苔蘚動物												
Schizoporella sp.	裂管苔蘚蟲	3					2	6	3	0.08	0.26	0.48	1.45
Mollusca	軟體動物												
Hypselodoris maridadilus	海洋高潭海蛞蝓						2				0.04		0.21
Vasum turbinellum	短拳螺						8				0.19		1.04
Astraea haematraga	白星螺						2				0.04		0.21
Conus miles	柳絲芋螺					5			5		0.23		1.24
Dendropoma maxima	大管蛇螺			3				2	3	0.08	0.11	0.48	0.62
Parapholas qudrizonata	樹皮鵝蛤	3	2					2		0.11	0.04	0.71	0.21
Arthropoda	節肢動物												
Calcinus seurati	灰青硬殼寄居蟹					2					0.04		0.21
Calcinus sp.	硬殼寄居蟹		3							0.08		0.48	
Calcinus gaimardii	蓋氏硬殼寄居蟹	3			2					0.11		0.71	
Echinodermata	棘皮動物												
Ophiarachna incrassata	巨綠蛇尾	6				5				0.15	0.11	0.95	0.62
Echinaster luzonicus	呂宋棘海星	24	12	9		8			5	1.13	0.30	7.14	1.66
Diadema setosum	棘冠海膽	26								0.64		4.05	
Echinometra mathaei	梅氏長海膽			3						0.08		0.48	
Annelida	環節動物												
Sabella fusca	纓鰓蟲	3							3	0.08	0.08	0.48	0.41
Urochordata	尾索動物												
Didemnum albidum	微白壺海鞘		3	3		2				0.15	0.04	0.95	0.21
Didemnum ligulum	勺狀壺海鞘	3	5	8	3	11	12	2	11	0.45	0.86	2.86	4.76
Polycarpa sp.	多果海鞘	6			6	3	6	6	5	0.30	0.49	1.90	2.69
覆蓋率合計		25.35	10.80	12.90	13.95	25.20	18.60	11.85	16.80	15.75	18.11	100.00	100.00
種類數合計		12	12	8	7	10	11	9	11	23	21		

註：樣本A1, A2, A3, A4位於水深10 m；A5, A6, A7, A8位於水深5 m。樣本B1, B2, B3, B4位於水深10 m；B5, B6, B7, B8位於水深5 m。

表2.11-11 核四廠附近海域底棲動物104年第2季群聚結構調查結果

(S：種類數；H'：種歧異度指數；D：優勢性指數；λ：辛普森指數；E：均勻度指數。)

(—表示無意義)

潮間帶沙底	個體數	S	H'	D	λ	E
A	4	1	0	1	0	—
B	0	0	0	—	—	—
C	0	0	0	—	—	—
潮間帶岩礁						
鹽寮	**個體數**	**S**	**H'**	**D**	**λ**	**E**
I-1	30	4	1.30	0.47	0.53	0.65
I-2	30	6	2.07	0.29	0.71	0.80
II-1	10	2	0.47	0.82	0.18	0.47
II-2	27	2	0.23	0.93	0.07	0.23
III-1	4	1	0.00	1.00	0.00	—
III-2	3	2	0.92	0.56	0.44	0.92
澳底	**個體數**	**S**	**H'**	**D**	**λ**	**E**
I-1	14	5	1.81	0.38	0.62	0.78
I-2	35	7	2.21	0.27	0.73	0.79
II-1	14	3	1.20	0.50	0.50	0.76
II-2	10	2	0.97	0.52	0.48	0.97
III-1	6	4	1.92	0.28	0.72	0.96
III-2	6	4	1.92	0.28	0.72	0.96
IV-1	0	0	0.00	—	—	—
IV-2	3	1	0.00	1.00	0.00	—
V-1	7	1	0.00	1.00	0.00	—
V-2	6	1	0.00	1.00	0.00	—
VI-1	94	3	1.17	0.47	0.53	0.74
VI-2	15	3	1.29	0.44	0.56	0.81
亞潮帶沙底	**個體數**	**S**	**H'**	**D**	**λ**	**E**
A	2	1	0.00	1.00	0.00	—
B	2	2	1.00	0.50	0.50	1.00
C	2	2	1.00	0.50	0.50	1.00
D	11	4	1.62	0.39	0.61	0.81
亞潮帶岩礁	**覆蓋率**	**S**	**H'**	**D**	**λ**	**E**
大礁A1	5.40	7	2.72	0.16	0.84	0.97
A2	2.85	8	2.76	0.17	0.83	0.92
A3	5.55	10	2.98	0.15	0.85	0.90
A4	5.70	11	2.75	0.24	0.76	0.79
A5	18.60	12	2.02	0.41	0.59	0.56
A6	16.20	7	1.12	0.68	0.32	0.40
A7	24.90	14	1.82	0.52	0.48	0.48
A8	29.85	9	1.47	0.57	0.43	0.46
淺礁B1	25.35	12	2.07	0.40	0.60	0.58
B2	10.8	12	2.80	0.21	0.79	0.78
B3	12.9	8	1.86	0.42	0.58	0.62
B4	13.95	7	0.97	0.73	0.27	0.35
B5	25.2	10	1.48	0.59	0.41	0.45
B6	18.6	11	1.59	0.57	0.43	0.46
B7	11.85	9	1.52	0.57	0.43	0.48
B8	16.8	11	1.62	0.56	0.44	0.47

註1: 潮間帶沙質樣本A為最低潮線,B, C分別代表與最低潮線之距離為5 m, 10 m。

註2: 潮間帶岩礁樣本I為最低潮線, II,III,IV, V, VI分別代表與最低潮線之距離10 m, 20 m, 30 m, 40 m及50 m, 在鹽寮海域樣本II,III分別代表5 m, 10 m。

註3: 亞潮帶沙底質樣本A, B位於水深5 m；C, D位於水深10 m。

註4: 亞潮帶岩礁：大礁A1, A2, A3, A4位於水深10 m；A5, A6, A7, A8位於水深5 m。淺礁B1, B2, B3, B4位於水深10 m；B5, B6, B7, B8位於水深5 m。

表2.11-12 核四廠附近海域104年第2季 魚卵、仔稚魚密度含量及仔稚魚種類

浮游生物標準網垂直採樣　　採樣日期：104年5月14日

採樣測站 :	1	2	3	4	5	6	7	8	9	10	
流量計讀數 : 起始	9314	9951	11564	6423	7876	7077	10643	12475	8607	5536	
結束	9351	9988	11595	6453	7953	7155	10658	12488	8641	5599	
每網過濾水量 (m^3)	14.73	14.73	12.34	11.95	30.66	31.06	5.97	5.18	13.54	25.09	平均
魚卵 (個/haul)	18	435	0	0	1	0	0	0	1	3	45.8
仔稚魚 (尾/haul)	1	14	4	2	2	2	0	9	19	0	5.3
魚卵 (個/1000m^3)(註)	1,220	29,500	0	0	33	0	0	0	74	120	3094.6
仔稚魚 (尾/1000m^3)(註)	68	950	324	167	65	64	0	1,740	1,400	0	477.9

註:單位密度含量有效數字取三位,第四位數以後四捨五入

浮游生物標準網水平採樣　　採樣日期：104年5月14日

採樣測站 :	1	2	3	4	5	6	7	8	9	10	
流量計讀數: 起始	9351	9988	11595	6453	7953	7155	10658	12488	8641	5599	
結束	9951	10643	12475	7077	8607	7876	11564	13290	9314	6423	
每網過濾水量 (m^3)	238.92	260.82	350.41	248.48	260.42	287.10	360.77	319.35	267.99	328.11	平均
魚卵 (個/haul)	78	11	7	2	3	8	6	3	332	107	55.7
仔稚魚 (尾/haul)	22	1	38	14	8	4	19	15	1	23	14.5
魚卵 (個/1000m^3)(註)	326	42	20	8	12	28	17	9	1,240	326	202.8
仔稚魚 (尾/1000m^3)(註)	92	4	108	56	31	14	53	47	4	70	47.9

註:單位密度含量有效數字取三位,第四位數以後四捨五入

仔稚魚種類組成　　採樣日期：104年5月14日

採樣測站 :	1	2	3	4	5	6	7	8	9	10	合計
採獲尾數(表層水平+垂直採樣)	23	15	42	16	10	6	19	24	20	23	198
刺尾鯛科 Acanthuridae	1		2								3
鮃科 Bothidae			2					1			3
烏尾鮁科 Caesionidae											
1.烏尾鮁屬 *Pterocaesio* sp.										2	2
鼠銜魚科 Callionymidae	1		4								5
鰺科 Carangidae											
1.長身圓鰺 *Decapterus macrosoma*				1	7		1		1		10
鰳科 Cirrhitidae							1				1
鯡科 Clupeidae										1	1
鰏科 Coryphaenidae							1				1
舌鰨科 Cynoglossidae					1		1				2
喉盤魚科 Gobiesocidae	1	1						1			3
鰕虎科 Gobiidae	1	1	4					2			8
隆頭魚科 Labridae											
1.薔薇虹彩鯛 *Xyrichtys verrens*			3								3
眼眶魚科 Menidae											
1. 眼眶魚 *Mene maculata*	1		6				1				8
燈籠魚科 Myctophidae											
1. 眶燈魚屬 *Diaphus* sp.										1	1
圓鯧科 Nomeidae	1										1
雀鯛科 Pomacentridae	17	6	10	12		5	11	14	19	14	108
鯖科 Scombridae											
1.圓花鰹 *Auxis rochei rochei*					1						1
鮨科 Serranidae				1		1	1				3
1.金擬花鱸 *Pseudanthias squamipinnis*		1	3					1			5
合齒魚科 Synodontidae											
1. 大頭花桿狗母 *Trachinocephalus myops*			4								4
四齒鮸科 Tetraodontidae			4				2	1			7
三鰭鳅科 Tripterygiidae		6		2	1			4		5	18
無法鑑定											0

註:未知係指為仔魚前期或標本損傷致無法辨識者

表2.11-13 核四廠附近海域104年第2季礁石區成魚調查

調查日期:104年5月1日

科名		種名	中名	鹽寮	澳底	合計
Acanthuridae	粗皮鯽(刺尾鯛)科	*Acanthurus dussumieri*	杜氏刺尾鯛	7	40	47
		Acanthurus nigrofuscus	褐斑刺尾鯛		30	30
		Acanthurus xanthopterus	黃鰭刺尾鯛	2		2
		Naso annulatus	環紋鼻魚		3	3
		Naso unicornis	單角鼻魚		3	3
		Prionurus scalprum	鋸尾鯛	23	60	83
Apogonidae	天竺鯛科	*Apogon cookii*	庫氏天竺鯛	2		2
		Apogon doederleini	稻氏天竺鯛	3		3
		Apogon properuptus	黃帶天竺鯛	1	10	11
Aulostomidae	管口魚科	*Aulostomus chinensis*	中國管口魚		2	2
Balistidae	鱗鮏科	*Balistapus undulatus*	鈎鱗鮏		1	1
		Sufflamen chrysopterum	金鰭鼓氣鱗鮏	12	1	13
Blenniidae	鰨科	*Ecsenius lineatus*	線紋無鬚鰨	2	2	4
		Ecsenius namiyei	紅尾無鬚鰨	3	2	5
		Plagiotremus rhinorhynchos	橫口鰨	1	2	3
		Plagiotremus tapeinosoma	黑帶橫口鰨	1	1	2
Caesionidae	烏尾鮗科	*Pterocaesio digramma*	雙帶烏尾鮗*	600	50	650
Chaetodontidae	蝴蝶魚科	*Chaetodon auriga*	褐旗蝴蝶魚	1	5	6
		Chaetodon auripes	耳帶蝴蝶魚	24	25	49
		Chaetodon citrinellus	胡麻斑蝴蝶魚		2	2
		Chaetodon kleinii	克氏蝴蝶魚		5	5
		Chaetodon speculum	鏡斑蝴蝶魚	3	1	4
		Chaetodon vagabundus	飄浮蝴蝶魚	1	4	5
		Coradion altivelis	褐帶少女魚	2		2
		Heniochus varius	黑身立旗鯛	1		1
Cheilodactylidae	唇指鱗科	*Cheilodactylus zonatus*	花尾鷹鱗		2	2
Cirrhitidae	鱠科	*Cirrhitichthys aprinus*	斑金鱠	2		2
		Cirrhitichthys falco	鷹金鱠		3	3
Diodontidae	二齒鮏科	*Diodon holocanthus*	六斑二齒鮏	17	53	70
Gobiidae	鰕虎科	*Amblyeleotris wheeleri*	紅紋鈍鰕	1		1
		Istigobius decoratus	華麗銜鰕虎	1		1
Haemulidae	石鱸科	*Plectorhinchus vittatus*	東方石鱸		2	2
Holocentridae	金鱗魚科	*Sargocentron rubrum*	黑帶棘鱗魚		1	1
Kyphosidae	舵魚科	*Girella punctata*	黑瓜子鯽		10	10
		Kyphosus cinerascens	天竺舵魚	2		2
		Microcanthus strigatus	梨魚		4	4
Labridae	隆頭魚科	*Anampses caeruleopunctatus*	青斑阿南魚	1	8	9
		Anampses melanurus	烏尾阿南魚		5	5
		Anampses meleagrides	北斗阿南魚		1	1
		Bodianus diana	對斑狐鯛	1		1
		Bodianus mesothorax	中胸狐鯛	3		3
		Coris dorsomacula	背斑盔魚	1	1	2
		Coris gaimard	蓋馬氏盔魚	1	4	5
		Gomphosus varius	染色尖嘴魚	3	2	5
		Halichoeres melanochir	黑腕海豬魚	11	15	26
		Halichoeres nebulosus	雲紋海豬魚	2	11	13
		Hemigymnus fasciatus	條紋厚唇魚		1	1
		Hologymnosus annulatus	環紋全裸鸚鯛		1	1
		Labroides dimidiatus	裂唇魚	6	1	7
		Macropharyngodon meleagris	朱斑大咽齒鯛		1	1
		Macropharyngodon negrosensis	黑大咽齒鯛	2	1	3
		Pseudocoris sp1.	台灣擬鸚鯛		3	3
		Pseudolabrus japonicus	日本鸚鯛	2	18	20
		Pteragogus aurigarius	長鰭鸚鯛	1		1
		Stethojulis terina	斷紋紫胸魚	6	10	16
		Thalassoma amblycephalum	鈍頭鐮魚		5	5
		Thalassoma lunare	新月鐮魚	10	30	40
		Thalassoma lutescens	黃衣鐮魚	9	5	14
		Thalassoma purpureum	紫鐮魚		1	1
		Thalassoma quinquevittatum	五帶鐮魚		3	3
Lutjanidae	笛鯛科	*Lutjanus gibbus*	隆背笛鯛		1	1
		Lutjanus ophuysenii	奧氏笛鯛	1	1	2
		Lutjanus stellatus	白星笛鯛		1	1
Monacanthidae	單棘鮏科	*Cantherhines pardalis*	細斑刺鼻單棘鮏		3	3
Mullidae	鬚鯛科	*Parupeneus barberinoides*	鬚海鯡鯉	2	4	6
		Parupeneus indicus	印度海鯡鯉		1	1
		Parupeneus multifasciatus	多帶海鯡鯉	3	12	15
Nemipteridae	金線魚科	*Scolopsis vosmeri*	白顎赤尾冬	1		1
Ostraciidae	箱鮏科	*Ostracion cubicus*	粒突箱鮏		2	2
Pempheridae	擬金眼鯛科	*Pempheris oualensis*	烏伊蘭擬金眼鯛	30	1	31
Pinguipedidae	擬鱸科	*Parapercis clathrata*	四斑擬鱸	1		1
Pomacanthidae	蓋刺魚科	*Pomacanthus semicirculatus*	疊波蓋刺魚		1	1
Pomacentridae	雀鯛科	*Abudefduf bengalensis*	孟加拉豆娘魚		10	10
		Abudefduf vaigiensis	條紋豆娘魚	30	30	60
		Chromis fumea	燕尾光鰓雀鯛	55		55
		Chromis margaritifer	兩色光鰓雀鯛	2		2
		Chromis notata	斑鰭光鰓雀鯛*	300	400	700
		Chromis weberi	魏氏光鰓雀鯛	20	40	60
		Chromis xanthura	黃尾光鰓雀鯛	1		1
		Dascyllus trimaculatus	三斑圓雀鯛	3		3
		Neopomacentrus cyanomos	藍新雀鯛	5	10	15
		Pomacentrus coelestis	寶紅雀鯛*	1000	900	1900
		Stegastes fasciolatus	藍紋高身雀鯛	18	25	43
Ptereleotridae	凹尾塘鱧科	*Ptereleotris evides*	瑰麗凹尾塘鯉	6		6
Scaridae	鸚哥魚科	*Scarus forsteni*	福氏鸚哥魚		1	1
		Scarus ghobban	藍點鸚哥魚	1	2	3
		Scarus rubroviolaceus	紅紫鸚哥魚		1	1
Scorpaenidae	鮋科	*Pterois volitans*	魔鬼簑鮋	1	1	2
Serranidae	鮨科	*Cephalopholis boenak*	橘紋九刺鮨	5		5
		Diploprion bifasciatum	雙帶鱸	2		2
Siganidae	臭肚魚科	*Siganus fuscescens*	褐籃子魚	24	10	34
Synodontidae	合齒魚科	*Synodus sp.*	狗母魚屬		1	1
Tetraodontidae	四齒鮏科	*Canthigaster rivulata*	水紋尖鼻鮏		1	1
Tripterygiidae	三鰭鯛科	*Helcogramma striata*	縱帶巢線鯛		5	5
Zanclidae	角蝶魚科	*Zanclus cornutus*	角鏢魚	2	2	4
共33科			尾數	2284	1917	4201
			魚種數	61	74	95
			歧異指數(註1)	2.65	3.12	3.04

註1:本季指數為$\log_2$　　註2:*為成群,數量係估計

表2.11-14 核四廠附近海域104年第2季潮間帶及潮下帶水深 3公尺內大型海藻調查結果

調查時間：104年6月17日

海藻種類＼調查地點		澳底		鹽寮	
		潮間帶	潮下帶	潮間帶	潮下帶
Chlorophyta	綠藻植物門				
Ulvaceae	石蓴科				
Ulva conglobata	牡丹菜	+			
Ulva fasciata	裂片石蓴		++		++
Ulva lactuca	石蓴	++	+++	++	++
Ulva intestinalis	腸滸苔	+			
Ulva japonica	日本石蓴		+		+
Ulva prolifera	滸苔	+	+	+	+
Anadyomenaceae	肋葉藻科				
Valoniopsis pachynema	指枝藻		++		++
Cladophoraceae	剛毛藻科				
Chaetomorpha spiralis	螺旋硬毛藻		++		++
Boodleaceae	布氏藻科				
Boodlea composita	布氏藻		++		+
Valoniaceae	法囊藻科				
Dictyosphaeria cavernosa	網球藻		++		++
Bryopsidaceae	羽藻科				
Bryopsis plumosa	羽藻		+		+
Caulerpaceae	蕨藻科				
Caulerpa peltata	盾葉蕨藻		+		+
Caulerpa racemosa var. *laete-virens*	棒型總狀蕨藻		+		+
Codiaceae	松藻科				
Codium arabicum	阿拉伯松藻		++		+
Codium mamillosum	球松藻		++		
Phaeophyta	褐藻植物門				
Ectocarpaceae	外子藻科				
Hincksia mitchellae	棲狀褐茸藻	+			
Dictyotaceae	網地藻科				
Dictyota sp.	網地藻的一種		+		+
Lobophora variegata	匍扇藻		+++		+++
Padina minor	小團扇藻		+		+
Spatoglossum pacificum	褐舌藻		+		+
Scytosiphonaceae	萱菜科				
Colpomenia sinuosa	囊藻		+		+

表2.11-14 核四廠附近海域104年第2季潮間帶及潮下帶水深 3公尺內大型海藻調查結果（續1）

調查時間：104年6月17日

海藻種類＼調查地點		澳底		鹽寮	
		潮間帶	潮下帶	潮間帶	潮下帶
Sargassaceae	馬尾藻科				
Sargassum cristaefolium	重緣葉馬尾藻		++		++
Rhodophyta	紅藻植物門				
Galaxauraceae	乳節藻科				
Tricleocarpa fragilis	白果胞藻		++		+
Scinaia moniliformis	念珠蘚奈藻		++		+
Gelidiaceae	石花菜科				
Gelidium japonica	日本石花菜		+		+
Gelidium amansii	石花菜		++		++
Pterocladiella capillacea	異枝菜		+++		+++
Bonnemaisoniaceae	柏桉藻科				
Delisea japonica	日本櫛齒藻		+		+
Gigartinaceae	杉藻科				
Chondracanthus intermedius	小杉藻		+		+
Chondrus ocellatus	角叉菜		+		+
Chondrus verrucosa	異色角叉菜		++		++
Halymeniaceae	海膜科				
Carpopeltis maillardii	硬盾果藻		++		+
Grateloupia filicina	蜈蚣藻		+		+
Grateloupia spasa	稀毛蜈蚣藻		+		+
Halymenia dilatata	平展海膜		+		
Halymenia floresia	海膜		++		
Hypneaceae	沙菜科				
Hypnea charoides	長枝沙菜		++		++
Hypnea japonica	日本沙菜		+		+
Hypnea pannosa	巢沙菜		+++		++
Hypnea spinella	刺沙菜	+		+	
Peyssonneliaceae	耳殼藻科				
Peyssonnelia caulifear	耳殼藻		+++		++
Peyssonnelia conchicola	貝狀耳殼藻		+++		++
Phyllophoraceae	育葉藻科				
Ahnfeltiopsis flabelliformis	扇形叉枝藻		++		++

表2.11-14 核四廠附近海域104年第2季潮間帶及潮下帶水深 3公尺內大型海藻調查結果（續2）

調查時間：104年6月17日

海藻種類＼調查地點		澳底		鹽寮	
		潮間帶	潮下帶	潮間帶	潮下帶
Rhizophyllidaceae	根葉藻科				
Portieria hornemannii	浪花藻		+++		+++
Sarcodiaceae	海木耳科				
Sarcodia ceylanica	海木耳		++		+
Solieriaceae	紅翎菜科				
Eucheuma serra	鋸齒麒麟菜		+++		+
Meristotheca coacta	匍匐雞冠菜		+++		+
Meristotheca papulosa	雞冠菜		+++		+
Corallinaceae	珊瑚藻科				
Corallina pilulifera	小珊瑚藻		++		+
Marginisporum aberrans.	異邊孢藻		+++		++
Mastophora rosea	寬珊藻		++		++
Mastophora pacifica	太平洋寬珊藻		+++		+++
crustose coralline algae	無櫛珊瑚藻		+++		++
Rhodymeniaceae	紅皮藻科				
Ceratodictyon spongiosum	角網藻		+++		+
Delesseriaceae	紅葉藻科				
Neomartensia flabelliformis	扇形紅網藻		+		++
Rhodomelaceae	松節藻科				
Acrocystis nana	頂囊藻		+		++
Chondria armata	樹枝軟骨藻		++		+
Chondria ryukyuensis	琉球軟骨藻		++		
Laurencia brongniartii	紅羽凹頂藻		+++		++
Laurencia intermedia	異枝凹頂藻		+		+

+：偶而見到；++：少見；+++：常見

表2.11-15 澳底、鹽寮海域潮間帶海藻種類密度、頻度、豐度與乾重

調查時間：104年6月17日

		澳底						鹽寮		
密度 (個體數/0.25 m^2)		A	B	C	D	E	F	A	A'	B
Ulva lactuca	石蓴	7.0	1.5	0.0	0.0	0.0	0.0	0.0	0.0	0.0
Ulva prolifera	滸苔	0.0	18.5	0.0	0.0	0.0	0.0	0.0	0.0	0.0
頻度		A	B	C	D	E	F	A	A'	B
Ulva lactuca	石蓴	0.18	0.04	0.00	0.00	0.00	0.00	0.00	0.00	0.00
Ulva prolifera	滸苔	0.00	0.14	0.00	0.00	0.00	0.00	0.00	0.00	0.00
豐度		A	B	C	D	E	F	A	A'	B
Ulva lactuca	石蓴	1.56	1.50	0.00	0.00	0.00	0.00	0.00	0.00	0.00
Ulva prolifera	滸苔	0.00	5.29	0.00	0.00	0.00	0.00	0.00	0.00	0.00
乾重(g)		A	B	C	D	E	F	A	A'	B
Ulva lactuca	石蓴	0.76	0.03	0.00	0.00	0.00	0.00	0.00	0.00	0.00
Ulva prolifera	滸苔	0.00	0.04	0.00	0.00	0.00	0.00	0.00	0.00	0.00

A：低潮線；A'：距低潮線5m；B：距低潮線10m；C：距低潮線20m；D：距低潮線30m；E：距低潮線40m；F：距低潮線50m；

表2.11-16 核能四廠附近海域潮下帶海藻種類及其覆蓋率

調查時間：104年5月29日

大礁（澳底外海）5m		A5	A6	A7	A8	平均覆蓋率
Dictyota sp.	網地藻的一種	1.80	0.90	3.30	2.70	2.18
Lobophora vareigata	匍扇藻	0.60	0.45	0.90	1.20	0.79
crustose coralline algae	無櫛珊瑚藻	1.35	1.05	3.45	1.50	1.84
Galaxaura marginata	扁乳節藻	0.90	0.90	0.45	0.30	0.64
Laurencia brongniartii	紅羽凹頂藻	6.90	9.30	11.70	10.20	9.53
Mastophora pacifica	太平洋寬珊藻	0.45	1.80	2.70	1.35	1.58
Peyssonnelia caulifera	耳殼藻	0.60	0.30	0.00	1.05	0.49
Peyssonnelia conchicola	貝狀耳殼藻	2.10	3.30	2.70	2.40	2.63
合計		14.70	18.00	25.20	20.70	19.65

大礁（澳底外海）10m		A1	A2	A3	A4	平均覆蓋率
Lobophora vareigata	匍扇藻	1.20	1.80	0.00	0.90	0.98
crustose coralline algae	無櫛珊瑚藻	3.00	5.55	3.75	2.40	3.68
Mastophora pacifica	太平洋寬珊藻	3.45	9.60	6.30	8.70	7.01
Peyssonnelia caulifera	耳殼藻	0.90	3.60	0.00	4.20	2.18
Peyssonnelia conchicola	貝狀耳殼藻	5.25	4.20	4.50	6.60	5.14
合計		13.80	24.75	14.55	22.80	18.98

淺礁（鹽寮外海）5m		B5	B6	B7	B8	平均覆蓋率
Lobophora vareigata	匍扇藻	0.90	1.05	1.80	0.30	1.01
coralline algae	有櫛珊瑚藻	0.00	0.90	0.60	1.20	0.68
crustose coralline algae	無櫛珊瑚藻	0.90	0.60	0.30	1.20	0.75
Dudresnaya japonica	日本杜蠕藻	0.30	0.00	0.00	0.30	0.15
Laurencia brongniartii	紅羽凹頂藻	0.30	0.60	1.20	0.60	0.68
Mastophora pacifica	太平洋寬珊藻	6.90	8.70	9.45	7.05	8.03
Peyssonnelia caulifera	耳殼藻	0.30	0.60	1.80	0.30	0.75
Peyssonnelia conchicola	貝狀耳殼藻	2.40	1.80	2.70	2.25	2.29
Portieria hornemannii	浪花藻	0.45	0.90	0.75	0.30	0.60
合計		12.45	15.15	18.60	13.50	14.93

淺礁（鹽寮外海）10m		B1	B2	B3	B4	平均覆蓋率
Lobophora vareigata	匍扇藻	1.35	1.80	0.90	1.50	1.39
coralline algae	有櫛珊瑚藻	0.75	0.00	1.20	1.80	0.94
crustose coralline algae	無櫛珊瑚藻	0.45	0.75	1.20	0.75	0.79
Mastophora pacifica	太平洋寬珊藻	35.10	27.30	26.85	33.00	30.56
Peyssonnelia caulifera	耳殼藻	0.30	0.00	0.90	0.60	0.45
Peyssonnelia conchicola	貝狀耳殼藻	2.10	1.20	3.30	1.20	1.95
Portieria hornemannii	浪花藻	0.60	0.90	0.30	0.30	0.53
合計		40.65	31.95	34.65	39.15	36.60

表 2.11-17 核四廠附近海域104年第2季珊瑚群聚調查記錄

大礁A1　　調查時間：104年5月28 日

種類	中名	群體數	覆蓋率%
Acroporidae	**軸孔珊瑚科**		
Montipora informis	變形表孔珊瑚	1	0.75
Agariciidae	**蓮珊瑚科**		
Pavona varians	變形雀屏珊瑚	1	0.60
Poritidae	**微孔珊瑚科**		
Porites lichen	地衣微孔珊瑚	1	0.23
Faviidae	**菊珊瑚科**		
Favia pallida	圈紋菊珊瑚	2	0.98
Favites chinensis	中國角菊珊瑚	1	1.05
Favites abdita	隱藏角菊珊瑚	1	1.20
Cyphastrea microphthalma	小葉細菊珊瑚	1	0.98
Dendrophylliidae	**樹珊瑚科**		
Turbinaria mesenterina	膜形盤珊瑚	1	0.60
		9	6

大礁A2

種類	中名	群體數	覆蓋率%
Acroporidae	**軸孔珊瑚科**		
Montipora informis	變形表孔珊瑚	1	0.30
Fungiidae	**蕈珊瑚科**		
Psammocora superficialis	表面沙珊瑚	2	1.98
Faviidae	**菊珊瑚科**		
Favia speciosa	環菊珊瑚	1	1.20
Goniastrea edwardsi	艾氏角星珊瑚	1	0.23
Cyphastrea microphthalma	小葉細菊珊瑚	2	0.98
Platygyra sinensis	中國腦紋珊瑚	1	0.75
Platygyra pini	小腦紋珊瑚	1	0.38
Dendrophylliidae	**樹珊瑚科**		
Turbinaria mesenterina	膜形盤珊瑚	1	0.68
		10	7

大礁A3

種類	中名	群體數	覆蓋率%
Acroporidae	**軸孔珊瑚科**		
Acropora valida	變異軸孔珊瑚	1	0.30
Poritidae	**微孔珊瑚科**		
Porites lichen	地衣微孔珊瑚	3	1.95
Faviidae	**菊珊瑚科**		
Cyphastrea microphthalma	小葉細菊珊瑚	5	2.78
Cyphastrea chalcidicum	碓突細菊珊瑚	1	0.45
Favites abdita	隱藏角菊珊瑚	2	2.10
Favites complanata	板葉角菊珊瑚	1	1.28
Favites flexuosa	柔角菊珊瑚	1	0.30
Alcyoniidae	**軟珊瑚科**		
Sarcophyton sp.	肉質軟珊瑚	1	0.98
		15	10

大礁A4

種類	中名	群體數	覆蓋率%
Poritidae	**微孔珊瑚科**		
Porites lichen	地衣微孔珊瑚	1	0.38
Faviidae	**菊珊瑚科**		
Favia speciosa	環菊珊瑚	1	0.68
Favia pallida	圈紋菊珊瑚	2	1.05
Favites abdita	隱藏角菊珊瑚	1	0.68
Favites complanata	板葉角菊珊瑚	2	1.65
Favites flexuosa	柔角菊珊瑚	1	0.90
		8	5

表 2.11-17 核四廠附近海域104年第2季 珊瑚群聚調查記錄（續1）

大礁A5

種類	中名	群體數	覆蓋率%
Pocilloporidae	鹿角珊瑚科		
Stylophora pistillata	蕚柱珊瑚	2	1.05
Poritidae	微孔珊瑚科		
Porites lichen	地衣微孔珊瑚	1	0.23
Porites lobata	團塊微孔珊瑚	2	1.12
Faviidae	菊珊瑚科		
Cyphastrea microphthalma	小葉細菊珊瑚	3	2.02
Favites abdita	隱藏角菊珊瑚	1	0.60
Favites complanata	板葉角菊珊瑚	1	0.60
Favites pentagona	五邊角菊珊瑚	3	2.10
Favites chinensis	中國角菊珊瑚	1	0.38
Platygyra lamellina	片腦紋珊瑚	1	0.38
Echinopora lamellosa	片棘孔珊瑚	3	3.80
Plesiatreidae	圓星珊瑚科		
Plesiatrea versipora	多孔圓星珊瑚	1	0.60
Dendrophylliidae	樹珊瑚科		
Turbinaria mesenterina	膜形盤珊瑚	4	2.40
		23	15

大礁A6

種類	中名	群體數	覆蓋率%
Pocilloporidae	鹿角珊瑚科		
Stylophora pistillata	蕚柱珊瑚	1	0.60
Poritidae	微孔珊瑚科		
Porites lichen	地衣微孔珊瑚	2	0.68
Agariciidae	蓮珊瑚科		
Pavona varians	變形雀屏珊瑚	2	0.75
Fungiidae	蕈珊瑚科		
Psammocora superficialis	表面沙珊瑚	1	0.30
Leptastrea transversa	交叉柔星珊瑚	1	0.38
Lobphylliidae	刺葉珊瑚科		
Acanthastrea echinata	大棘星珊瑚	2	2.10
Plesiatreidae	圓星珊瑚科		
Blastomussa merleti	馬勒棘菊珊瑚	1	0.30
Faviidae	菊珊瑚科		
Favia favus	正菊珊瑚	1	0.90
Favia rotundata	菱菊珊瑚	1	0.68
Cyphastrea microphthalma	小葉細菊珊瑚	2	0.75
Favites abdita	隱藏角菊珊瑚	2	1.65
Dendrophylliidae	樹珊瑚科		
Turbinaria mesenterina	膜形盤珊瑚	1	0.68
Alcyoniidae	軟珊瑚科		
Sarcophyton sp.	肉質軟珊瑚	1	0.75
		18	11

大礁A7

種類	中名	群體數	覆蓋率%
Agariciidae	蓮珊瑚科		
Pavona varians	變形雀屏珊瑚	2	0.75
Fungiidae	蕈珊瑚科		
Psammocora superficialis	表面沙珊瑚	2	0.98
Leptastrea pruinosa	白斑柔星珊瑚	1	0.38
Faviidae	菊珊瑚科		
Favites pentagona	五邊角菊珊瑚	3	1.42
Montastrea valenciennessi	華倫圓菊珊瑚	2	1.88
Dendrophylliidae	樹珊瑚科		
Turbinaria mesenterina	膜形盤珊瑚	1	0.90
Alcyoniidae	軟珊瑚科		
Sinularia sp.	指形軟珊瑚	1	1.05
		12	7

大礁A8

種類	中名	群體數	覆蓋率%
Acroporidae	軸孔珊瑚科		
Montipora informis	變形表孔珊瑚	1	0.75
Agariciidae	蓮珊瑚科		
Pavona varians	變形雀屏珊瑚	3	1.50
Fungiidae	蕈珊瑚科		
Psammocora superficialis	表面沙珊瑚	1	0.75
Faviidae	菊珊瑚科		
Favia pallida	圈紋菊珊瑚	1	0.45
Favites abdita	隱藏角菊珊瑚	1	0.52
Favites pentagona	五邊角菊珊瑚	2	1.12
Cyphastrea microphthalma	小葉細菊珊瑚	1	0.60
Dendrophylliidae	樹珊瑚科		
Turbinaria mesenterina	膜形盤珊瑚	1	0.60
		11	6

表 2.11-17 核四廠附近海域104年第2季 珊瑚群聚調查記錄（續2）

淺礁B1

種類	中名	群體數	覆蓋率%
Pocilloporidae	鹿角珊瑚科		
Stylophora pistillata	萼柱珊瑚	1	0.75
Poritidae	微孔珊瑚科		
Porites lichen	地衣微孔珊瑚	1	0.45
Fungiidae	蕈珊瑚科		
Psammocora superficialis	表面沙珊瑚	1	0.90
Faviidae	菊珊瑚科		
Favia favus	正菊珊瑚	3	1.50
Favia speciosa	環菊珊瑚	1	0.60
Favites pentagona	五邊角菊珊瑚	1	0.60
Goniastrea edwardsi	艾氏角星珊瑚	1	0.22
Goniastrea australiensis	澳洲角星珊瑚	1	0.82
Cyphastrea microphthalma	小葉細菊珊瑚	1	0.45
Montastrea valenciennessi	華倫圓菊珊瑚	1	0.60
Platygyra sinenesis	中國腦紋珊瑚	1	2.70
Lobphylliidae	刺葉珊瑚科		
Echinophyllia aspera	粗糙刺葉珊瑚	1	1.28
		14	11

淺礁B2

種類	中名	群體數	覆蓋率%
Pocilloporidae	鹿角珊瑚科		
Stylophora pistillata	萼柱珊瑚	3	2.10
Poritidae	微孔珊瑚科		
Porites lichen	地衣微孔珊瑚	2	1.72
Fungiidae	蕈珊瑚科		
Psammocora superficialis	表面沙珊瑚	1	0.38
Psammocora profundacella	深紋沙珊瑚	2	0.90
Agariciidae	蓮珊瑚科		
Pachyseris speciosa	環形波紋珊瑚	1	0.75
Faviidae	菊珊瑚科		
Favia laxa	疏菊珊瑚	2	1.12
Favia speciosa	環菊珊瑚	1	1.50
Favia rotundata	菱菊珊瑚	1	1.45
Cyphastrea serailia	沙細菊珊瑚	1	0.38
Lobphylliidae	刺葉珊瑚科		
Echinophyllia aspera	粗糙刺葉珊瑚	1	1.80
		15	12

淺礁B3

種類	中名	群體數	覆蓋率%
Pocilloporidae	鹿角珊瑚科		
Stylophora pistillata	萼柱珊瑚	1	0.60
Poritidae	微孔珊瑚科		
Porites lobata	團塊微孔珊瑚	2	0.90
Agariciidae	蓮珊瑚科		
Pavona varians	變形雀屏珊瑚	1	0.60
Leptoseris mycetoseroides	網格柔紋珊瑚	1	0.45
Faviidae	菊珊瑚科		
Favites pentagona	五邊角菊珊瑚	2	2.40
Goniastrea edwardsi	艾氏角星珊瑚	2	1.50
Cyphastrea microphthalma	小葉細菊珊瑚	2	0.98
Cyphastrea serailia	沙細菊珊瑚	1	0.75
Cyphastrea chalcidicum	碓突細菊珊瑚	1	0.45
Lobphylliidae	刺葉珊瑚科		
Echinophyllia aspera	粗糙刺葉珊瑚	1	0.90
		14	10

淺礁B4

種類	中名	群體數	覆蓋率%
Pocilloporidae	鹿角珊瑚科		
Stylophora pistillata	萼柱珊瑚	2	1.95
Acroporidae	軸孔珊瑚科		
Acropora valida	變異軸孔珊瑚	1	0.45
Poritidae	微孔珊瑚科		
Porites lichen	地衣微孔珊瑚	1	0.30
Faviidae	菊珊瑚科		
Favia favus	正菊珊瑚	1	1.05
Favites pentagona	五邊角菊珊瑚	1	0.75
Goniastrea edwardsi	艾氏角星珊瑚	1	0.38
Platygyra sinenesis	中國腦紋珊瑚	2	1.50
Cyphastrea chalcidicum	碓突細菊珊瑚	1	0.90
Echinopora lamellosa	片棘孔珊瑚	3	3.52
Plesiatreidae	圓星珊瑚科		
Blastomussa merleti	馬勒棘菊珊瑚	1	0.75
		14	12

表 2.11-17 核四廠附近海域104年第2季 珊瑚群聚調查記錄（續3）

淺礁B5

種類	中名	群體數	覆蓋率%
Pocilloporidae	鹿角珊瑚科		
Stylophora pistillata	莮柱珊瑚	4	2.25
Poritidae	微孔珊瑚科		
Porites lichen	地衣微孔珊瑚	1	0.90
Faviidae	菊珊瑚科		
Favia favus	正菊珊瑚	2	1.45
Favia laxa	疏菊珊瑚	3	1.12
Favia pallida	圈紋菊珊瑚	1	0.75
Favites abdita	隱藏角菊珊瑚	2	1.72
Favites pentagona	五邊角菊珊瑚	2	1.05
Goniastrea favulus	似菊角星珊瑚	1	0.38
Cyphastrea microphthalma	小葉細菊珊瑚	2	1.12
Lobphylliidae	刺葉珊瑚科		
Echinophyllia aspera	粗糙刺葉珊瑚	1	1.45
		19	12

淺礁B6

種類	中名	群體數	覆蓋率%
Pocilloporidae	鹿角珊瑚科		
Stylophora pistillata	莮柱珊瑚	1	0.52
Agariciidae	蓮珊瑚科		
Pavona varians	變形雀屏珊瑚	1	0.52
Poritidae	微孔珊瑚科		
Porites lichen	地衣微孔珊瑚	5	3.08
Fungiidae	蕈珊瑚科		
Psammocora superficialis	表面沙珊瑚	1	0.68
Coscinaraea columna	柱篩孔珊瑚	2	7.16
Plesiatreidae	圓星珊瑚科		
Plesiatrea versipora	多孔圓星珊瑚	1	0.45
Faviidae	菊珊瑚科		
Favia favus	正菊珊瑚	1	0.45
Favia laxa	疏菊珊瑚	1	0.45
Favia rotundata	菱菊珊瑚	1	1.12
Favites abdita	隱藏角菊珊瑚	2	2.10
Favites flexuosa	柔角菊珊瑚	1	0.68
Platygyra sinenesis	中國腦紋珊瑚	1	1.58
Hydnophora exesa	大碓珊瑚	2	1.65
Nephtheidae	穗珊瑚科		
Stereonephthea sp.	實穗軟珊瑚	1	0.30
		21	21

淺礁B7

種類	中名	群體數	覆蓋率%
Pocilloporidae	鹿角珊瑚科		
Stylophora pistillata	莮柱珊瑚	3	1.58
Acroporidae	軸孔珊瑚科		
Montipora informis	變形表孔珊瑚	2	3.82
Poritidae	微孔珊瑚科		
Porites lichen	地衣微孔珊瑚	2	0.82
Agariciidae	蓮珊瑚科		
Pavona varians	變形雀屏珊瑚	2	2.02
Fungiidae	蕈珊瑚科		
Psammocora superficialis	表面沙珊瑚	1	0.60
Faviidae	菊珊瑚科		
Favia pallida	圈紋菊珊瑚	1	1.12
Favites abdita	隱藏角菊珊瑚	3	2.02
Favites complanata	板葉角菊珊瑚	2	1.95
Hydnophora exesa	大碓珊瑚	1	3.00
Cyphastrea serailia	沙細菊珊瑚	1	0.52
Cyphastrea microphthalma	小葉細菊珊瑚	5	2.85
		23	20

淺礁B8

種類	中名	群體數	覆蓋率%
Pocilloporidae	鹿角珊瑚科		
Stylophora pistillata	莮柱珊瑚	2	1.65
Acroporidae	軸孔珊瑚科		
Acropora valida	變異軸孔珊瑚	3	2.55
Poritidae	微孔珊瑚科		
Porites lichen	地衣微孔珊瑚	4	2.10
Plesiatreidae	圓星珊瑚科		
Plesiatrea versipora	多孔圓星珊瑚	1	0.75
Faviidae	菊珊瑚科		
Favia favus	正菊珊瑚	1	0.90
Favites abdita	隱藏角菊珊瑚	2	1.95
Favites pentagona	五邊角菊珊瑚	3	2.32
Montastrea valenciennessi	華倫圓菊珊瑚	2	2.25
Platygyra sinenesis	中國腦紋珊瑚	1	0.52
Goniastrea australiensis	澳洲角星珊瑚	1	0.90
Hydnophora microconos	小碓珊瑚	1	1.80
Hydnophora exesa	大碓珊瑚	1	0.90
Cyphastrea serailia	沙細菊珊瑚	2	0.98
		24	20

註: A1-A4位於淺礁水深10 m；A5-A8位於淺礁水深5 m。B1-B4位於淺礁水深10 m；B5-B8位於淺礁水深5 m。

表 2.11-18 核四廠附近海域104年第2季 珊瑚群聚結構調查結果

調查時間：104年5月28日

調查線	N	S	覆蓋率%	H'	D	λ	E
A1	9	8	6.39	2.89	0.14	0.86	0.96
A2	10	8	6.50	2.70	0.18	0.82	0.90
A3	15	8	10.14	2.64	0.18	0.82	0.88
A4	8	6	5.34	2.45	0.20	0.80	0.95
A5	23	12	15.28	3.15	0.14	0.86	0.88
A6	18	14	10.52	3.57	0.10	0.90	0.94
A7	12	7	7.36	2.68	0.17	0.83	0.95
A8	11	9	6.29	3.07	0.13	0.87	0.97
B1	14	12	10.87	3.29	0.12	0.88	0.92
B2	15	10	12.10	3.15	0.12	0.88	0.95
B3	14	10	9.53	3.11	0.14	0.86	0.94
B4	14	10	11.55	2.93	0.16	0.84	0.88
B5	19	10	12.19	3.20	0.12	0.88	0.96
B6	21	13	20.74	3.03	0.18	0.82	0.82
B7	23	11	20.30	3.24	0.12	0.88	0.94
B8	24	12	19.57	3.45	0.10	0.90	0.96

註: 調查線A1-A4位於大礁水深10 m；A5-A8位於大礁水深5 m；
B1-B4位於淺礁水深10 m；B5-B8位於淺礁水深5 m。
S：珊瑚種數；**N**：群體數；**H'**：種歧異度指數；**D**：優勢性指數；
λ：辛普森多樣性指數；**E**：均勻度指數。

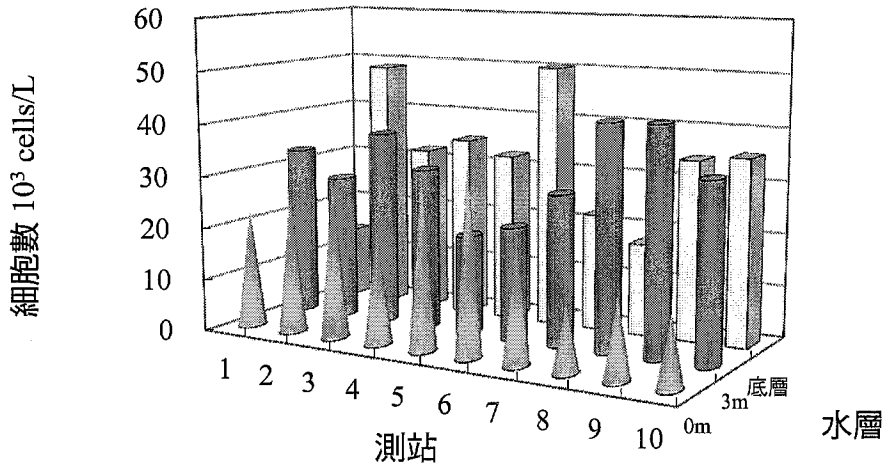

圖2.11-1 核四廠附近海域浮游植物104年第2季各監測站之垂直分佈

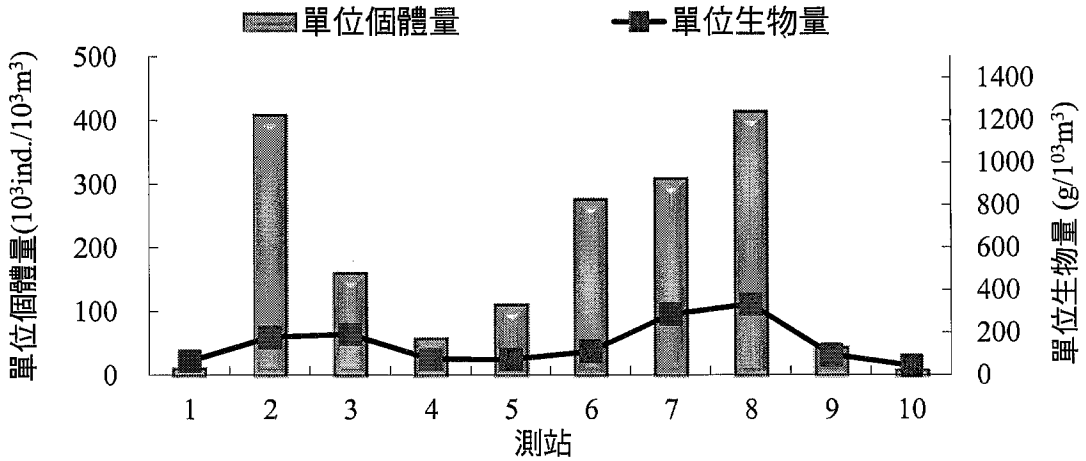

圖2.11-2 核四廠附近海域浮游動物104年第2季各監測站個體量與生物量垂直分佈

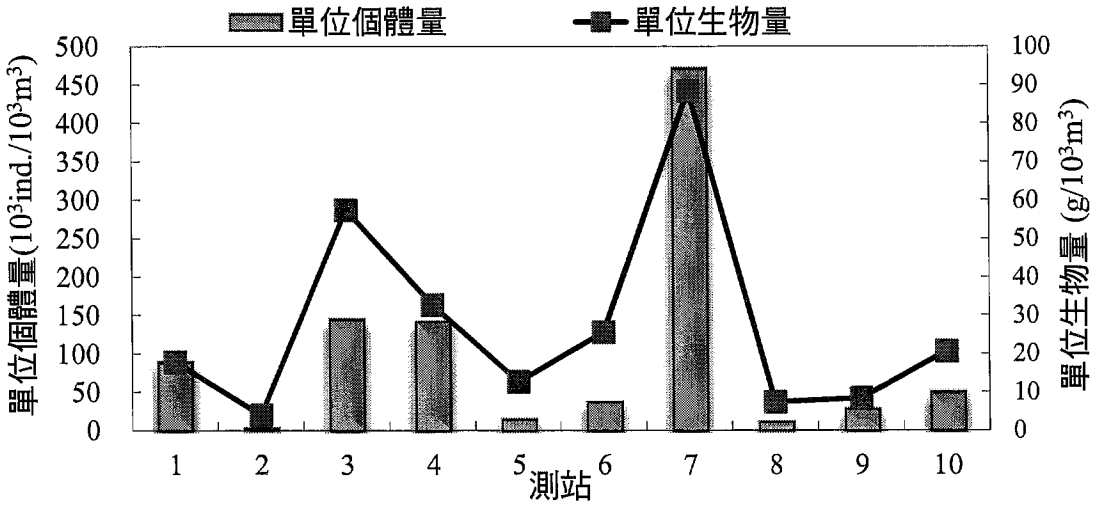

圖2.11-3 核四廠附近海域浮游動物104年第2季各監測站個體量與生物量水平分佈

漁業調查

台灣電力公司

核能四廠發電工程施工期間環境監測

104年第2季監測報告

2.12 漁業調查

104 年 4~6 月貢寮地區漁業調查期間為農曆 104 年 2 月 13 日至 104 年 5 月 15 日，各項調查結果分述如下。

1.漁業生產統計及經濟分析

(1)淺海養殖戶

就淺海養殖戶而言，貢寮地區淺海養殖戶以九孔（*Haliotis diverscolor supertexta*）為最主要養殖物，大部分是以築堤式為主要養殖方法，即利用海岸岩礁地形築池放養，以天然潮水進行水質交換來養殖九孔。本地業者大多有數 10 年以上養殖經驗的專業養殖戶，養殖戶之家庭收入多以本身的養殖收入為主。

104 年 4~6 月（農曆 104/2/13~104/5/15）調查結果，在養殖面積方面，標本戶進行九孔養殖之平均養殖面積為 4,126.85 平方公尺/戶，標本戶進行鮑魚養殖之平均養殖面積為 2,909.30 平方公尺/戶；在產量方面，5 月份九孔沒有收成，故沒有產量產值，4、6 月份九孔生產量分別為 148 公斤/月/戶、115 公斤/月/戶（表 2.12-1），5、6 月份鮑魚沒有收成，故沒有產量產值，4 月份鮑魚生產量分別為 282 公斤/月/戶（表 2.12-2）；在產值方面，九孔 4、6 月分別為 97,692 元/月/戶、69,231 元/月/戶（表 2.12-1），鮑魚 4 月為 233,000 元/月/戶（表 2.12-2）。

就養殖成本而言，在固定成本中以設備費用為主要支出，而變動成本則以飼料費及薪資支出為主。104 年 4~6 月（農曆 104/2/13~104/5/15）九孔每月平均養殖成本在未納入種苗費的情況下（種苗費非每月固定成本），分別為 130,308 元/月/戶、121,215 元/月/戶、142,385，104 年 4~6 月間九孔平均養殖成本 131,302 元/月/戶（詳表 2.12-3）；104 年 1~3 月鮑魚每月平均養殖成本在未納入種苗費的情況下（種苗費非每月固定成本），分別為 33,300 元/月/戶、33,150 元/月/戶、33,150 元/月/戶，104 年 4~6 月間鮑魚平均養殖成本為 32,866 元/月/戶（詳表 2.12-4）。

(2)漁撈戶

就漁撈戶而言，貢寮地區漁撈戶多為沿近海漁業經營，其作業漁

區是以 6 浬海域內的作業為主，漁撈戶作業範圍除受天氣、水流影響外，亦與近年來沿近海漁業資源減少有關。在出海作業次數方面，漁撈戶每月的平均出海次數在 4 月為 12 次/戶，5 月為 10 次/戶，6 月為 14 次/戶所佔的比例最高。整體而言，104 年 4~6 月（農曆 104/2/13~104/5/15）出海次數與往年同季之出海次數差異不大（表 2.12-5）。

本地區漁撈戶多為自有船隻，平均作業人數 1~3 人，其作業的漁法、漁具隨著漁季的不同而異，作業漁法以沿岸採捕、一支釣（包括手釣、釣具等）、刺網、燈火漁業等作業為主。104 年 4~6 月作業漁法，4 月作業漁法以一支釣佔 28.63%為主，5 月作業漁法以刺網佔 39.45%為主、6 月作業漁法則以燈火漁業佔 47.44%為主；4 月其次作業漁法為刺網佔 27.45%，5 月其次作業漁法為一支釣佔 20.18%，6 月其次作業漁法為刺網佔 27.65%（詳表 2.12-6）。

貢寮地區 104 年 4 月的平均產量達到 5,499.2 公斤/月/戶、平均產值為 236,275 元/月/戶。5 月的平均產量達到 10,671.1 公斤/月/戶、平均產值為 275,088.5 元/月/戶。6 月的平均產量達到 14,369.1 公斤/月/戶、平均產值為 211,044.8 元/月/戶（表 2.12-7、附錄Ⅳ.11-1）。104 年 4~6 月（農曆 104/2/13~104/5/15）與去年同季比較，4 月漁獲量統計 5,499.2 公斤/戶比 103 年之 3,634.8 公斤/戶高，漁獲產值 236,275 元/戶比 103 年之 188,201 元/戶高，5 月漁獲產量 10,671.1 公斤/戶與漁獲產值 275,088.5 元/戶均較 103 年同月之 4,148.1 公斤/戶、164,281 元/戶高，6 月漁獲產量 14,369.1 公斤/戶比 103 年之 11,711.7 公斤/戶高，漁獲產值 211,044.8 元/戶比 103 年之 219,001 元/戶低。104 年 4、5 月漁撈漁獲物在銷售管道方面均以自行銷售為主，所佔比均為 100%（表 2.12-8），6 月之漁撈漁獲物在銷售管道方面以承銷商銷售為主（92.31%）。

變動成本則包括燃料油費，餌料費、雜支費及維修費等。104 年 4 月每戶平均燃料油費為 7,510 元/戶，餌料費為 538 元/戶，雜支費為 1,033 元/戶；104 年 5 月每戶平均燃料油費為 3,502 元/戶，餌料費為 629 元/戶，雜支費為 566 元/戶；104 年 6 月每戶平均燃料油費為 18,776 元/戶，餌料費為 662 元/戶，雜支費為 2,883 元/戶。整體而言，漁撈作業成本（未含扒網）在 104 年 4 月份為 9,080 元/戶，5 月份為 4,697 元/戶，6 月份為 22,321 元/戶（表 2.12-9）。

2.漁業活動

(1)生物資源概況

臺灣海域之海底地形及底質之特殊，且海況變動極具變化，使其具有獨特之底棲魚類相外，更因此一特殊之海洋構造，有來自東海生態區及黑潮流系之洄游性魚類，形成各具特色之生態區。由於漁業資源呈多種多樣之分布特性，向來為台灣週邊水域漁業活動最熱絡的漁場之一。

綜合整理本調查蒐集之漁獲資料顯示，經常性捕撈之商業魚種多達 70 種，主要作業方式有沿岸採捕、棒受網、焚寄網、扒網、延繩釣、小型拖網、刺網、一支釣、曳繩釣、追逐網、鏢旗魚等漁業。各漁獲魚種主要為季節性魚種，依時序洄游至本海域，成為漁獲對象。依漁獲比例分類，以季節性不明顯之魚種佔 36%為最多，其次為夏季型魚種（14%）、春季型魚種有（11%）及春冬型魚種（11%），秋季型、冬季型、春夏型、夏秋型則低於 7%。這些魚種因分佈於不同型態之海域，捕撈漁法多樣化且漁期互補，使貢寮地區之漁業活動終年不斷。

綜合整理本調查蒐集之魚獲資料，表列本海域重要之漁獲魚種的漁法、漁期如表 2.12-10，這些魚種因分佈於不同型態之海域，捕撈漁法多樣化且漁期互補，使貢寮地區之漁業活動終年不斷。

3.燈火漁業

(1)火誘網漁業

火誘網漁業是利用魚類之趨光性，以光誘集魚群，進而達到漁獲目的之漁法，是本省沿襲已久之傳統漁法，在以往稱為「火燴」，其網具在水中形狀如畚箕，故又稱畚箕網。在早期燈火以火炬、煤油燈、電石燈為主，近年來隨著電子科技之普及，各燈火漁業漁船均已使用電氣集魚燈，漁船則由竹筏、舢舨逐漸進步到動力漁船，且馬力及公噸位均增大，足以前往較遠之漁場作業，漁法更由雙艘式演變為單艘式作業，自從政府推廣了棒受網起網機之後，以往需由十多人作業之棒受網漁業，已減少至 1~3 人，漁撈作業已達到機械化及省力的目的。本地區燈火漁業目前以近海漁業之火誘網、焚寄網與沿岸漁業之火誘

網(棒受網)漁業為主，本漁業之漁獲對象魚種屬季節性魚種，如小卷、白達仔、圓花鰹、鯖、目孔等，故本地區燈火漁業之作業漁船並非專營燈火漁業，而會隨著漁獲對象、漁期之變化而改變其漁具及漁法之作業方式，如兼營刺網、延繩釣、一支釣及曳繩釣等漁業。

貢寮地區火誘網漁業之漁期大約在每年的國曆 4~10 月間，因此本季 4~6 月（農曆 104/2/13~104/5/15）所調查期間大部分皆以從事曳繩釣、一支釣及火誘網為主。貢寮地區火誘網漁業標本戶在 104 年 4 月（農曆 104/2/13~104/3/12）之產量為 985 公斤/月/戶，產值為 137,338 元/月/戶；104 年 5 月（農曆 104/3/13~104/4/14）之產量為 5,275 公斤/月/戶，產值為 101,275 元/月/戶；104 年 6 月（農曆 104/4/15~104/5/15）之產量為 40,483 公斤/月/戶，產值 448,659 元/月/戶，本季漁獲魚種 4 月以東方齒鰆（*Sarda orientalis*；俗稱煙仔虎）為大宗，4、5 月均以圓花鰹(*Auxis rochei rochei*，俗稱煙管仔)為大宗，其產量分別為 594 公斤/月/戶、4,972 公斤/月/戶、4,972 公斤/月/戶，各魚種 104 年 4~6 月之產量變化詳附錄Ⅳ.11-2。

104 年 4~6 月之 CPUE 以 104 年 6 月之 1,852 公斤/日/戶為最高(如表 2.12-11 所示），IPUE 亦以 104 年 6 月之 20,527 元/日/戶為最高。

⑵扒網漁業

扒網漁業之作業漁法系於夜間利用燈光誘集魚群於燈下後，再用兩袖一囊構成的漁網加以包圍，然後網船徐徐前進將魚群驅逐入網內加以捕撈之漁法，作業方式酷似單船驅迴式拖網漁法。因其撈捕對象為表層性迴游魚類，按漁具分類，其漁具漁法屬於浮曳網類，為沿近海撈捕趨光性魚種如鯖、鰺、鎖管、丁香及皮刀魚等魚種之重要漁法。

貢寮地區扒網漁業以鯖、鰺漁業為主，鯖鰺漁場分為 2 種，在 5~9 月期間為湧昇漁期，且以 0 歲魚為主要標的魚種，在潮境漁期（國曆 1~4 月與 10~12 月）的花腹鯖多為 1~3 歲為主的產卵群。貢寮地區扒網漁業標本戶在 104 年 4 月（農曆 104/2/13~104/3/12）之產量為 55,500 公斤/戶，產值為 1,501,000 元/戶，5 月（農曆 104/3/13~104/4/14）之產量為 98,000 公斤/戶，產值為 2,145,000 元/戶，6 月因配合漁業署實施禁漁區及禁漁期政策，扒網漁船無出海作業。4、5 月主要漁獲魚種

均以花腹鯖(Scomber australasicus，俗稱花飛)為主，其漁獲量分別為40,455 公斤/月/戶及 50,186 公斤/月/戶(附錄Ⅳ.11-3 及附錄Ⅳ.11-4)。

貢寮地區 104 年 4、5 月間平均每戶之作業日數分別為 6 日、7 日，104 年 4 月之 CPUE 為 9,250 公斤/日/戶，5 月之 CPUE 為 14,000 公斤/日/戶。104 年 4 月之 IPUE 為 250,167 元/日/戶，5 月之 IPUE 為 306,429 元/日/戶（表 2.12-12）。

4.刺網漁業、飛魚卵漁業、鏢旗魚漁業及釣具漁業

(1)刺網漁業

104 年 4~6 月（農曆 104/2/13~104/5/15）調查期間之漁獲資料之標本船最多有 5 艘。其中龍洞 1 艘、澳底 3 艘、福隆 1 艘，1 艘為漁船，4 艘為漁筏及舢舨。目前貢寮地區刺網漁業大多屬於兼業性質，部分的標本戶並非以刺網為單一的漁法，而會隨著對象魚種、漁期的不同，而改變其漁具、漁法，如從事燈火漁業、竿釣、底繩釣等其他漁業。作業漁場主要係在三貂角至鼻頭角各港口附近 3 浬以內，水深 60 公尺之沿岸海域。

貢寮地區 104 年 4~6 月間平均 1 個標本戶所漁獲各魚種之漁獲重量，合計約有 43 種魚類、3 種頭足類及 7 種甲殼類。

4 月以虱目魚(*Chanos chanos*，俗稱虱目魚) 64.2 公斤/月/戶最高，其次是鋸尾鯛(*Prionurus scalprum*，俗稱黑豬哥)40.4 公斤/月/戶，第 3 位為龍蝦類(*Panulirus sp.*)35.1 公斤/月/戶。5 月以單角革單棘魨(*Aluterus monoceros*，俗稱白達仔)66.0 公斤/月/戶最高，鋸尾鯛仍以 38.4 公斤/月/戶居次，第 3 位仍為龍蝦類 35.6 公斤/月/戶。6 月則以龍蝦類 49.2 公斤/月/戶躍居首位，鋸尾鯛仍以 46.4 公斤/月/戶居次，再其次為杜氏刺尾鯛(*Acanthurus dussumieri*，俗稱正吊)31.7 公斤/月/戶。合計 3 個月漁獲最佳之漁獲物為鋸尾鯛之 125.2 公斤/季/戶，其次為龍蝦類之 119.9 公斤/季/戶、單角革單棘魨之 109.9 公斤/季/戶、虱目魚之 82.4 公斤/季/戶、杜氏刺尾鯛之 38.8 公斤/季/戶。3 個月之漁獲總產量為 738.3 公斤/季/戶，較 103 年同季之漁獲量（786.5 公斤/季/戶）減少。各月份各魚種之產量變化詳附錄Ⅳ.11-5。

各月份各魚種別之產值，4~6 月最高皆為龍蝦類，分別為 54,135 元/月/戶、56,198 元/月/戶、79,488 元/月/戶。4~6 月居第 2 位皆為鱗突擬蟬蝦(*Scyllarides squammosus*，俗稱蝦姑頭)，分別為 14,140 元/月/戶、19,940 元/月/戶、14,220 元/月/戶。4 月居第 3 位為虱目魚之 7,495 元/月/戶。5 月居第 3 位為單角革單棘魨之 14,219 元/月/戶。6 月居第 3 位為低鰭舵魚(*Kyphosus vaigiensis*，俗稱白毛)之 7,391 元/月/戶。合計 3 個月的漁獲總值，以龍蝦類 189,821 元/季/戶為最高，其它依序為鱗突擬蟬蝦 48,300 元/季/戶、單角革單棘魨 22,958 元/季/戶、低鰭舵魚 15,336 元/季/戶、鋸尾鯛 13,578 元/季/戶。合計 3 個月漁獲總產值為 379,028 元/季/戶，較 103 年同季之漁獲量（342,785 元/月/戶）增加。各月份各魚種之產值變化詳附錄Ⅳ.11-6。

本次刺網業調查之平均作業天數、平均漁獲量、平均漁獲產值、CPUE、IPUE 等詳表 2.12-13。CPUE 分別為 19.0 公斤/日/戶、18.5 公斤/日/戶、13.4 公斤/日/戶。IPUE 則分別 8,307 元/日/戶、9,222 元/日/戶、8,351 元/日/戶。

⑵飛魚卵漁業

本省北部海域飛魚卵的產期約在農曆 4~5 月，大約是國曆 5~7 月，此亦為本漁業作業漁期，由於在此期間飛魚魚群聚集於本省東北海域，在海藻間產卵。漁民乃依其習性利用由稻草編成之漁具或利用浮木，使飛魚穿梭於垂下之稻草束中或浮木上產卵，然後收取附著其上之飛魚卵。

本季 4~6 月（農曆 104/2/13~104/5/15）調查期間貢寮地區無標本戶漁船從事飛魚卵作業，故無漁獲資料。

⑶鏢旗魚漁業

由於鏢旗魚之作業期間僅有約 4 個月左右，因此漁船皆為兼營性質，在非漁期時則主要從事燈火、刺網、釣具等漁業。鏢旗魚作業從東北季風開始吹起時，漁期才展開，以有風小浪為適宜的作業天氣。作業區域為基隆嶼至龜山島間的海域。

本季 4~6 月（農曆 104/2/13~104/5/15）調查期間非貢寮地區之鏢

旗魚漁業之漁期，故無漁獲資料。

⑷釣具漁業

釣具漁業標本戶 4~6 月（農曆 104/2/13~104/5/15）調查期間最多有效標本戶以 4 月最多為 13 戶，其中龍洞 1 戶，澳底地區 11 戶，卯澳 1 戶;5 月及 6 月有部份標本戶改營燈火漁業;本季釣具漁法為竿釣、曳繩釣、底延繩釣三種。本季之漁獲計有魚類 23 種、頭足類 1 種。

就魚種別之漁獲產量而言，4 月以東方齒鰆(*Sarda orientalis*，俗稱煙仔虎) 297.0 公斤/月/戶為最高，第 2 為石斑類(*Epinephelus sp.* ，俗稱石斑)之 41.4 公斤/月/戶，阿部牙鯛(*Dentex tumifrons*，俗稱赤宗)之 34.6 公斤/月/戶居第 3 位。5、6 月皆以阿部牙鯛為最高，分別為 40.0 公斤/月/戶、56.1 公斤/月/戶。5 月以鬼頭刀(*Coryphaena hippurus*，俗稱鬼頭刀)之 27.3 公斤/月/戶居第 2 位，大棘大眼鯛(*Priacanthus macracanthus*，俗稱紅目鰱) 之 26.8 公斤/月/戶居第 3 位。6 月居第 2 為白條紋石狗公(*Sebastiscus albofasciatus*，俗稱石狗公)之 16.3 公斤/月/戶，日本馬頭魚(*Branchiostegus japonicus*，俗稱馬頭)之 14.9 公斤/月/戶居第 3 位。3 個月合計漁獲量最高者為東方齒鰆之 321.7 公斤/季/戶，其次為阿部牙鯛之 130.7 公斤/季/戶，再其次為石斑 62.1 公斤/季/戶、大棘大眼鯛 41.2 公斤/季/戶、日本馬頭魚 39.4 公斤/季/戶。3 個月平均一戶之總漁獲量為 730.3 公斤/季/戶，較 103 年同季（543.6 公斤/月/戶）增加。各月份各魚種之產量變化詳附錄Ⅳ.11-7。

就各月份魚種別之漁獲產值而言，4 月以東方齒鰆之 26,520 元/月/戶為最高，其次為石斑類之 22,265 元/月/戶，再其次為阿部牙鯛 16,418 元/月/戶。5 月最高為阿部牙鯛之 18,742 元/月/戶，第 2 位為大棘大眼鯛之 14,631 元/月/戶，第 3 位為石斑類之 10,912 元/月/戶。6 月仍以阿部牙鯛 25,969 元/月/戶為最高，日本馬頭魚之 10,081 元/月/戶居次，白條紋石狗公 5,250 元/月/戶再居次。3 個月合計總漁獲產值以阿部牙鯛之 61,129 元/季/戶為最高，石斑類之 33,377 元/季/戶居次，再其次為東方齒鰆之 29,216 元/季/戶、日本馬頭魚之 26,474 元/季/戶、大棘大眼鯛 22,390 元/季/戶。3 個月總漁獲產值為 200,083 元/季/戶，較 103 年同季（132,876 元/季/戶）增加。各月份各魚種之產值變化詳附錄Ⅳ.11-8。

標本戶之平均作業天數、平均漁獲重量、平均漁獲產值、CPUE 及 IPUE 如表 2.12-14 所示，本季 4~6 月（農曆 104/2/13~104/5/15）每月平均 1 戶之作業天數分別為 7 日/戶、9 日/戶、7 日/戶。就漁獲產量而言分別為 423.2 公斤/戶、202.8 公斤/戶、104.3 公斤/戶。本季調查 3 個月的 CPUE 分別為 60.5 公斤/日/戶、22.5 公斤/日/戶、14.9 公斤/日/戶。IPUE 則分別為 12,214 元/日/戶、7,558 元/日/戶、6,651 元/日/戶（詳表 2.12-14）。

5.魩仔魚漁業、休閒漁業及沿岸採捕業

(1)魩仔魚漁業

漁期主要分為春（農曆 3~6 月）及秋（農曆 8~10 月）2 期，其漁期雖長，但每季的實際總作業天數大都在 30 天以內，漁獲魚種隨季節推移而改變，主要有魩仔魚（刺公鯷,*Encuasichdina punctifer*；異葉公鯷,*Stolephorus heterolobus*；日本鯷,*Engraulis japonicus*）、青鱗（*sardinella melanure*）及臭肉鰮（*Etrmeus teres*）等。其作業漁法為火誘網，漁船在福隆至鹽寮沿海間 3~10 公尺沙質地區作業，於黃昏時間抵達漁場，尋找適合作業潮流方向並使漁船處於順風頂流狀態，架起撐竿且將網具堆放漁船尾就緒，打開集魚燈開始誘集魚群，在魚群聚集達一定密度及適合捕撈深度後，放下網具且逐漸熄滅集魚燈改使用誘導燈吸引魚群聚集在船尾，開始揚網捕撈。因每次作業的時間不一，故作業漁場範圍（約 2000 公頃）不大，要求標本戶以網次記錄其單位努力漁獲量（CPUE）並不容易。故資料收集係以每日之船組數為其漁獲努力量之基準。

本季魩仔魚調查區間為 4 月 14 日至 4 月 28 日（農曆 104/2/26~104/3/10），期間總共捕獲漁獲魩仔魚 630 公斤。平均 CPUE、IPUE 分別為 90 公斤/日/戶、21,028.57 元/日/戶（表 2.12-15、附錄Ⅳ.11-18）。

(2)沿岸採捕業

沿岸採捕業之標本戶共計 11 戶，分別為龍洞 3 戶、澳底 3 戶、福隆 4 戶及馬崗各 1 戶。其作業方法通常視作業地點之水深不同，以潛水或涉水 2 種直接採捕方式進行之，而利用舢舨出海進行沿岸採捕作

業者甚少。採捕種類計有石花菜（*Pterocladia capillacea*）、紫菜（*Porphyra dentata*）、髮菜（*Bangia fuscopurpurea*）、鹿角菜（*Dermonema virens*）、青苔菜（*Monostroma nitidum*）、茶米菜（*Chondracanthus acicularis*）、茭白菜（*Halymenia*）、龍鬚菜（*Gracilaria verrucosa*）、貝菊（*liolophura japonica*）、石菊（*collisella benoldi*）、海膽（*Anthocidaris crassispina*）、蜈蚣藻（*Grateloupia filicina*）、文蛤（*Meretrix lusoria*）、珊瑚草（*Corallina pilulifera*）等，且隨著天候季節之不同，採捕種類亦大不相同，如夏季以石花菜為主，冬季之種類較多，主要有紫菜、髮菜、鹿角菜及青苔菜等。採捕時，以 3~5 人 1 組，並以繩子編成之網袋放置採捕之海菜。

104 年 4~6 月（農曆 104/2/13~104/5/15）間貢寮沿海沿岸採捕業標本戶之作業地點大致以和美或澳底為中心，採集地點亦大致固定，並非全面性採集。

① 涉水為主之沿岸採捕

104 年 4 月（農曆 104/2/13~104/3/12）共有 7 個標本戶作業，標本戶作業天數在 5~17 天，平均採集作業日數約 4 天（表 2.12-16、附錄Ⅳ.11-9），約每 4 天即採捕 1 次，主要採捕種類為加工後石花菜，共採捕 25.89 公斤/戶、其次為茶米菜(20.83 公斤/戶)、加工前石花菜 19.03 公斤/戶)、蜈蚣草(3.00 公斤/戶)、龍蝦(1.63 公斤/戶)、海膽(1.11 公斤/戶)、青苔菜(0.43 公斤/戶)、九孔(0.09 公斤/戶)等，其月別採捕平均產值約為 14,899.71 元/月/戶，較 103 年 4 月 10,272.7 元/戶/月約增加 45.04%。

104 年 5 月（農曆 104/3/13~104/4/14）標本戶之作業天數在 5~10 天，平均採集作業日數約 7 天（表 2.12-16、附錄Ⅳ.11-10），約每 4 天即採捕 1 次，主要採捕種類為加工前石花菜，共採捕 29.74 公斤/戶、其次為加工後石花菜 (19.46 公斤/戶)、茶米茶 (2.14 公斤/戶)、蜈蚣草(2.06 公斤/戶)、龍蝦(1.37 公斤/戶)、九孔(0.60 公斤/戶）、海膽(0.60 公斤/戶)、青苔菜(0.43 公斤/戶)、蝦蛄(0.17 公斤/戶)等，，其月別採捕平均產值約為 10,776.86 元/月/戶，較 103 年 5 月採捕平均產值 14,719.0 元/月/戶約減少 26.78%。

104 年 6 月(農曆 104/4/15~104/5/15)標本戶之作業天數在 5~17 天，平均作業天數為 8 天（表 2.12-16、附錄Ⅳ.11-11），約每 4 天即採捕 1 次，主要採捕種類為加工前石花菜，共採捕 23.23 公斤/戶，其次為加工後石花菜 (20.74 公斤/戶)、蜈蚣草(4.29 公斤/戶)、龍蝦(3.94 公斤/戶)、海膽(1.71 公斤/戶)、九孔(1.11 公斤/戶)、茶米菜(0.77 公斤/戶)、鹿角菜(0.43 公斤/戶)、蝦蛄(0.43 公斤/戶)等，其月別採捕平均產值約 13,567.71 元/月/戶，較 104 年 6 月採捕平均產值 10,738.0 元/月/戶約增加 26.35%。

② 潛水為主之沿岸採捕

104 年 4 月（農曆 104/2/13~104/3/12）共有 4 個標本戶作業，作業天分別為 8~13 天之間，平均每 1 個標本戶潛水採集作業日數約 10 天（表 2.12-16、附錄Ⅳ.11-12），約每 3 天即採捕 1 次，主要採捕種類為加工前石花菜，共採捕約 255.15 公斤/戶、其次為海膽(40.68 公斤/戶)、加工後石花菜(13.83 公斤/戶)、龍蝦(12.53 公斤/戶)、九孔(12.45 公斤/戶)、蝦蛄(6.98 公斤/戶)、蜈蚣藻(6.25 公斤/戶)、馬糞海膽(210 公斤/戶)、文蛤(2.00 公斤/戶)、黑蝶貝(0.75 公斤/戶)等，其採捕平均產值約為 85,939.8 元/戶/月，較 103 年 4 月採捕平均產值 61,255.8 元/月/戶約增加 40.30%。

104 年 5 月（農曆 104/3/13~104/4/14）共有 4 個標本戶作業，作業天數分別為 8~15 天（表 2.12-16、附錄Ⅳ.11-13），平均每 1 個標本戶潛水採集作業日數約 11 天，約每 3 天即採捕 1 次，主要採捕種類為加工前石花菜，共採捕約 225.0 公斤/戶、其次為龍蝦(31.40 公斤/戶)、九孔(24.15 公斤/戶)、加工後石花菜(18.63 公斤/戶)、蜈蚣藻(16.75 公斤/戶)、蝦蛄(13.5 公斤/戶)、海膽(5.55 公斤/戶)、馬糞海膽(3.45 公斤/戶)、文蛤(1.50 公斤/戶)、黑碟貝(0.75 公斤/戶)等，其採捕平均產值約為 88,747.50 元/月/戶，較 103 年 5 月採捕平均產值 57,333.5 元/月/戶約增加 54.79%。

104 年 6 月（農曆 104/4/15~104/5/15）共有 4 個標本戶作業，作業天數分別為 8~16 天（表 2.12-16、附錄Ⅳ.11-14），平均每 1 個標本戶潛水採集作業日數約 13 天，約每 2 天即採捕 1 次，主要採捕種

類為加工前石花菜，共採捕 68.10 公斤/戶，其次為文蛤(55.88 公斤/戶)、海膽(52.23 公斤/戶)、九孔(33.15 公斤/戶)、龍蝦(18.15 公斤/戶)、加工後石花菜(15.45 公斤/戶)、蜈蚣藻(10.95 公斤/戶)、蝦蛄(7.35 公斤/戶)等，其採捕平均產值約為 115,448.00 元/月/戶，較 103 年 6 月採捕平均產值 64,367.5 (元/月/戶)約增加 79.36%。

綜合沿岸採捕之調查可知，本季在涉水採捕中，4 月以加工後石花菜為主，平均產量為 25.89 公斤/戶， 5、6 月則均以加工前石花菜為主，平均產量分別為 29.74 公斤/戶及 23.23 公斤/戶。在潛水採捕中，4~6 月均以加工前石花菜為主，平均產量分別為 255.15 公斤/戶、225.0 公斤/戶及 68.10 公斤/戶。從涉水採捕與潛水採捕的產值來看，潛水採捕的產值較高，其原因可能是潛水作業時，可大量採捕定棲型黑碟貝之緣故，並且可捕獲高經濟價值之漁獲，如龍蝦、九孔、海膽...等。再將本季沿岸採捕（涉水、潛水採捕）之 CPUE、IPUE（詳表 2.12-16）與去年同季相較，104 年 4~6 月之平均 CPUE 分別為 21.91 公斤/日/戶、20.35 公斤/日/戶、14.19 公斤/日/戶，較 103 年 4~6 月 CPUE(15.94 公斤/日/戶、17.50 公斤/日/戶、13.29 公斤/日/戶)分別增加 37.45%、16.29%及 6.77%；平均 IPUE 分別為 5,180.9 元/日/戶 5,011.8 元/日/戶、5,513.9 元/日/戶，較 103 年 4~6 月 IPUE(3,617.4 元/日/戶、3,850.7 元/日/戶、3,819.8 元/日/戶)分別增加 43.22%、30.15%及 44.35%。

⑶娛樂漁業

104 年 4~6 月（農曆 104/2/13~104/5/15）新北市貢寮地區娛樂漁業（標本船）平均每戶出海日數分別為 10 日/戶、14 日/戶、9 日/戶，平均漁獲努力量分別為 8.5、支/日/戶 8.4 支/日/戶及 9.1 支/日/戶。其各月份之 CPUE 及 IPUE 詳表 2.12-17。

104 年 4 月（農曆 104/2/13~104/3/12）主要漁獲魚種以長尾大眼鯛 (*Priacanthus tayenus*, 大目鰱)406.2 公斤/戶、(*Branchiostegus japonicus*,馬頭)14.7 公斤/戶、阿部牙鯛(*Dentex tumifrons*,赤鯥)19.5 公斤/戶、三線磯鱸(*Parapristipoma trilneatum*,黃雞母)19.2 公斤/戶、單角革單棘魨(*Aluterus monoceros*,剝皮魚)5.1 公斤/戶、白條紋石狗公(*Sebastiscus albofasciatus*,石狗公)2.1 公斤/戶等為主，各魚種之漁獲量

詳附錄Ⅳ.11-15。

104 年 5 月（農曆 104/3/13~104/4/14）主要漁獲魚種以長尾大眼鯛 327.6 公斤/戶、鮨科石班魚(*Epinephelus* sp.,石班魚)190.2 公斤/戶、三線磯鱸 55.5 公斤/戶、阿部牙鯛 49.5 公斤/戶、單角革單棘魨 34.5 公斤/戶、日本馬頭魚 30.3 公斤/戶、日本真鯛(*Pagrus major*,嘉鱲)9.0 公斤/戶、長腰鮪(*Thunnus tonggol*,青甘)6.3 公斤/戶、白條紋石狗公 3.6 公斤/戶等為主，各魚種之漁獲量詳附錄Ⅳ.11-16。

104 年 6 月（農曆 104/4/15~104/5/15）主要漁獲魚種以鮨科石班魚 294.6 公斤/戶、長尾大眼鯛 228.9 公斤/戶、劍尖槍鎖管 150.0 公斤/戶、阿部牙鯛 40.5 公斤/戶、日本馬頭魚 25.8 公斤/戶、刺鯧(*Psenopsis anomala*,土目) 13.5 公斤/戶、三線磯鱸 13.5 公斤/戶、日本真鯛 6.3 公斤/戶、白條紋石狗公 1.2 公斤/戶等為主，各魚種之漁獲量詳附錄Ⅳ.11-17。

綜上可知，104 年 4~6 月娛樂漁業標本戶之 CPUE 分別為 49.1 公斤/日/戶、52.3 公斤/日/戶和 86.0 公斤/日/戶（詳表 2.12-17），較 103 年 4~6 月 CPUE(95.9 公斤/日/戶、94.7 公斤/日/戶和 144.5 公斤/日/戶)分別約減少 48.80%、44.77%及 40.48%。

⑷魚苗漁業

貢寮沿海常見之魚苗種類有鰻魚苗、烏魚苗、花身仔、石斑魚苗、黑鯛魚苗等，由於各類魚苗漁業之漁期很短，其中又以鰻魚苗與烏魚苗為本區魚苗漁業之大宗，有固定魚販或業者進行魚苗之收購工作。因此魚苗漁業之資料來源主要來自於當地魚苗業者之買賣記錄，並以調查訪問實際漁撈魚苗之漁民的漁獲資料來核對買賣資料之正確性。至於其作業法在貢寮區域屬於雜漁具類，因應魚苗種類之不同，所使用之採捕器具與方法亦不相同，主要有叉手網、待袋網、扒網及集魚燈等。

本季 4~6 月（農曆 104/2/13~104/5/15）調查期間非貢寮地區之鰻魚苗之漁期，故無漁獲資料。

6.九孔及其他養殖漁業

(1)貢寮地區養殖戶（海上養殖池）基本資料

貢寮地區九孔養殖池均沿著海濱依地形不同分佈，本研究按九孔養殖戶集中的程度分成 4 段，分別是龍洞段有 19 戶、澳底段有 24 戶、香蘭段有 16 戶及馬崗段有 13 戶。經調查訪問結果顯示，貢寮區九孔養殖戶領有執照者總共有 72 戶，養殖總面積為 22 公頃 9,139 平方公尺。經由問卷調查和訪問的方式，得到了標本戶的基本資料，19 戶標本戶的總養殖面積為 67,216 平方公尺，其中龍洞段有 3 戶、澳底段有 9 戶、香蘭段有 5 戶及馬崗段有 2 戶，佔貢寮地區總養殖面積的 44.48%。本季 4~6 月（農曆 104/2/13~104/5/15）間貢寮地區標本戶中，9 戶養殖九孔，4 戶養殖鮑魚，5 戶為九孔及鮑魚混養、1 戶為九孔海膽混養，另有 1 戶今年未放養。

(2)貢寮地區養殖（海上養殖池）產量及產值

104 年 4~6 月（農曆 104/2/13~104/5/15）間貢寮地區九孔的總產量為 3,420 公斤，總產值為 217 萬元；鮑魚的總產量為 2,820 公斤，總產值為 233 萬元（表 2.12-18、表 2.12-19）。104 年度第二季大部分樣本戶皆已採收完畢，並著手進行池子清洗與今年度之九孔與鮑魚苗投放，部分樣本戶因收購價格太低，樣本戶持續畜養九孔與鮑魚。由調查資料顯示，本季有 9 戶標本戶（標本戶 2、3、4、5、9、11、13、14 與 16）放養九孔苗，共放養 761 萬粒（表 2.12-20）；本季有 5 戶標本戶（標本戶 1、2、7、18 與 19）放養鮑魚苗，共放養 91 萬粒（表 2.12-21）。本季標本戶 8 採收海膽 800 粒，每粒為 80 元。標本戶 8 並持續放養 2000 粒海膽，每粒為 5 元。

本季受市場價格與需求量低，部分未採收完畢之標本戶則持續畜養。今年度標本戶皆使用龍鬚菜與海帶交替餵食九孔與鮑魚，海帶 103 年進口成本約為 10~20 元，今年下降為每公斤 8~9 元，龍鬚菜每公斤約為 5 元，因此樣本戶之飼養成本相較於 103 年下降，103 年標本戶指出餵食海帶之九孔與鮑魚成長速率較快並且較肥滿。今年第一季澳底段出現九孔大量死亡之情形，標本戶指出經由學術單位檢驗未發現有病菌，但發現九孔攝食口有潰爛之情形，推測可能是標本戶餵食過量之海帶，海帶未及時被九孔消化而造成腐爛導致死亡。

表 2.12-1 九孔養殖戶平均生產狀況

年	月	農曆	養殖面積 (平方公尺/戶)	產量 (公斤/戶)	產值 (元/戶)	單價 (元/公斤)	單位面積產量 (公斤/平方公尺)
84	4	84/3/2-84/4/1	2,228.02	2,537.53	1,657,007	653	1.14
	5	84/4/2-84/5/3	2,228.02	2,305.05	1,546,689	671	1.03
	6	84/5/4-84/6/3	2,224.00	900.00	780,000	867	0.41
85	4	85/2/14-85/3/13	2,295.38	4,633.44	2,910,537	658	2.02
	5	85/3/14-85/4/15	2,295.38	2,372.55	1,654,463	677	1.03
	6	85/4/16-85/5/15	3,937.30	-	-	-	-
86	4	86/2/24-86/3/24	3,890.90	1,008.00	571,200	573	0.26
	5	86/3/254-86/4/25	3,890.90	-	-	-	-
	6	86/4/26-86/5/26	2,819.24	-	-	-	-
87	4	87/3/5-87/4/5	3,890.94	4,554.47	2,353,274	517	1.17
	5	87/41/6-87/5/6	3,890.94	820.00	460,464	562	0.21
	6	87/5/7- 87/潤 5/7	2,814.25	4,152.00	2,010,550	489	1.48
88	4	88/2/15-88/32/15	2,359.80	3,568.29	1,369,961	384	1.51
	5	88/3/16-88/4/17	2,359.80	1,924.32	804,800	418	0.82
	6	88/4/18-88/5/17	3,561.92	3,705.00	1,620,000	258	1.04
89	4	89/2/27-89/3/26	3,016.86	2,337.98	1,075,869	460	0.77
	5	89/3/27-89/4/28	1,413.25	615.85	321,672	522	0.44
	6	89/4/29-89/5/29	3,993.33	1,083.00	492,638	455	0.08
90	4	90/3/8-90/4/8	2,525.67	589.38	217,829	379	0.23
	5	90/4/9- 90/潤 4/9	2,289.00	1,098.37	356,871	366	0.48
	6	90/潤 4/10-90/5/10	2,722.00	1,723.00	712,857	430	0.63
91	4	91/2/19-91/3/18	3,658.40	1,749.09	540,688	347	0.48
	5	91/3/19-91/4/20	3,615.33	2,681.49	914,731	353	0.79
	6	91/4/21-91/5/20	1,982.67	1,563.00	686,211	518	0.78
92	4	92/2/30-92/3/29	1,957.00	-	-	-	-
	5	92/4/1-92/5/1	1,957.00	-	-	-	-
	6	92/5/2-92/6/1	2,429.00	-	-	-	-
93	4	93/潤 2/12-93/3/12	3,389.00	5,600.00	2,702,000	793	0.99
	5	93/3/131-93/4/13	3,389.00	3,000.00	1,350,000	750	0.53
	6	93/4/14-93/5/13	2,097.00	-	-	-	-
94	4	94/2/23-94/3/22	2,088.00	210.00	150,500	717	0.10
	5	94/3/23-94/4/24	3,481.00	7,500.00	5,377,500	717	2.15
	6	94/4/25-94/5/24	2,322.00	-	-	-	-
95	4	95/3/4-95/4/3	4,896.44	-	-	-	-
	5	95/4/4-95/5/5	4,896.44	3,120.00	1,769,040	340	0.14
	6	95/5/6-95/6/5	4,896.44	-	-	-	-

註：”-“表該項該月無資料。

資料來源：臺灣電力股份有限公司，新北市貢寮地區漁業之調查監測(期間: 104 年 4 月至 104 年 6 月。

表 2.12-1 九孔養殖戶平均生產狀況（續）

年	月	農曆	養殖面積 (平方公尺/戶)	產量 (公斤/戶)	產值 (元/戶)	單價 (元/公斤)	單位面積產量 (公斤/平方公尺)
96	4	96/2/14-96/3/14	5,823.29	1,560.00	1,170,000	750	0.27
	5	96/3/15-96/4/15	5,823.29	600.00	450,000	750	0.10
	6	96/4/16-96/5/16	5,823.29	-	-	-	-
97	4	97/2/25-97/3/25	5,823.29	-	-	-	-
	5	97/3/26-97/4/27	5,823.29	-	-	-	-
	6	97/4/28-97/5/27	5,823.29	-	-	-	-
98	4	98/3/6-98/4/6	6,637.60	-	-	-	-
	5	98/4/7-98/5/8	6,637.60	-	-	-	-
	6	98/5/9-98/潤 5/8	6,637.60	-	-	-	-
99	4	99/2/17-99/3/17	4,648.22	1,200	920,000	767	0.26
	5	99/3/18-99/4/18	4,648.22	1,860	1,395,000	750	0.40
	6	99/4/19-99/5/19	4,648.22	900	675,000	750	0.19
100	4	100/2/28-100/3/28	4,415.67	210	140,000	667	0.05
	5	100/3/29-100/4/29	4,415.67	-	-	-	-
	6	100/4/30-100/5/29	4,415.67	-	-	-	-
101	4	101/3/11-101/4/10	5,073.11	425	354,167	833	0.08
	5	101/4/11-101/潤 4/11	4,415.67	-	-	-	-
	6	101/潤 4/12-101/5/12	4,415.67	2,958	821,759	833	0.67
102	4	102/2/21-102/3/21	4,126.85	282	187,692	667	0.07
	5	102/3/22-102/4/22	4,126.85	5	3,076	667	0.00
	6	102/4/23-102/5/23	4,126.85	138	92,307	667	0.03
103	4	103/3/2-103/4/2	4,126.85	494	302,692	613	1.56
	5	103/4/3-103/5/3	4,126.85	142	87,821	617	0.45
	6	103/5/4-103/6/4	4,126.85	-	-	-	-
104	4	104/2/13-104/3/12	4,126.85	148	97,692	660	0.04
	5	104/3/13-104/4/14	4,126.85	-	-	-	-
	6	104/4/15-104/5/15	4,126.85	115	69,231	602	0.03

註：”-“表該項該月無資料。

資料來源：臺灣電力股份有限公司，新北市貢寮地區漁業之調查監測(期間: 104 年 4 月至 104 年 6 月)。

表 2.12-2 鮑魚養殖戶平均生產狀況

項目 年	月	農曆	養殖面積 (平方公尺/戶)	產量 (公斤/戶)	產值 (元/戶)	單價 (元/公斤)	單位面積產量 (公斤/平方公尺)
98	4	98/3/6-98/4/6	3,000.00	-	-	-	-
	5	98/4/7-98/5/8	3,000.00	-	-	-	-
	6	98/5/9-98/潤 5/8	3,000.00	-	-	-	-
99	4	99/2/17-99/3/17	3,041.33	640	514,000	803	0.21
	5	99/3/18-99/4/18	3,041.33	1,500	1,250,000	833	0.49
	6	99/4/19-99/5/19	3,041.33	900	750,000	833	0.30
100	4	100/2/28-100/3/28	2,269.00	428	313,500	733	0.19
	5	100/3/29-100/4/29	2,269.00	-	-	-	-
	6	100/4/30-100/5/29	2,269.00	450	435,000	967	0.20
101	4	101/3/11-101/4/10	3,049.00	1,667	1,439,815	856	0.55
	5	101/4/11-101/潤 4/11	2,823.88	-	-	-	-
	6	101/潤 4/12-101/5/12	2,823.88	-	-	-	-
102	4	102/2/21-102/3/21	2,909.30	420	328,000	781	0.14
	5	102/3/22-102/4/22	2,909.30	246	199,500	811	0.08
	6	102/4/23-102/5/23	2,909.30	90	67,500	750	0.03
103	4	103/3/2-103/4/2	2,909.30	108	82,133	763	0.37
	5	103/4/3-103/5/3	2,909.30	272	221,650	815	0.93
	6	103/5/4-103/6/4	2,909.30	36	25,000	694	0.12
104	4	104/2/13-104/3/12	2909.30	282	233,000	826	0.10
	5	104/3/13-104/4/14	2909.30	-	-	-	-
	6	104/4/15-104/5/15	2909.30	-	-	-	-

註：”-“表該項該月無資料。
資料來源：臺灣電力股份有限公司，新北市貢寮地區漁業之調查監測(期間: 104 年 4 月至 104 年 6 月)。

表 2.12-3 九孔養殖戶平均成本

單位：元/戶

年	月	項目 / 農曆	電費	飼料費	損耗維修費	薪資支出	種苗費	總計
84	4	84/3/2-84/4/1	12,979	109,732	39,520	134,192		296,424
	5	84/4/2-84/5/3	45,609	87,181	131,200	98,042		362,032
	6	84/5/4-84/6/3	47,958	97,839	334,000	41,800		521,597
85	4	85/2/14-85/3/13	12,637	119,412	33,800	126,900		292,749
	5	85/3/14-85/4/15	41,697	100,000	131,200	295,500		568,397
	6	85/4/16-85/5/15	28,678	188,357	20,000	81,667		318,702
86	4	86/2/24-86/3/24	32,465	201,588	14,889	114,455		363,396
	5	86/3/254-86/4/25	29,611	183,333	9,834	114,167		336,945
	6	86/4/26-86/5/26	24,317	200,200	11,903	76,000		312,420
87	4	87/3/5-87/4/5	31,658	138,688	97,500	115,375		383,221
	5	87/41/6-87/5/6	30,735	217,294	121,875	147,000		516,904
	6	87/5/7- 87/潤 5/7	111,89	139,865	229,347	174,903		656,011
88	4	88/2/15-88/32/15	7,238	89,881	13,000	104,729		214,848
	5	88/3/16-88/4/17	8,481	73,679	50,000	95,967		228,127
	6	88/4/18-88/5/17	51,294	149,212	124,000	85,125		409,631
89	4	89/2/27-89/3/26	25,287	83,228	-	141,246		249,761
	5	89/3/27-89/4/28	27,259	130,717	-	92,450		250,426
	6	89/4/29-89/5/29	52,997	186,678	186,667	87,000		513,342
90	4	90/3/8-90/4/8	57,077	141,554	10,838	191,789		401,258
	5	90/4/9- 90/潤 4/9	57,712	176,676	6,154	119,079		359,621
	6	90/潤 4/10-90/5/10	57,954	412,858	3,286	62,393		536,490
91	4	91/2/19-91/3/18	46,250	111,971	31,110	116,321		305,652
	5	91/3/19-91/4/20	48,468	133,968	31,375	129,765		343,576
	6	91/4/21-91/5/20	50,764	101,457	11,121	68,400		231,742
92	4	92/2/30-92/3/29	500.0	10,000	15,904	26,000		52,404
	5	92/4/1-92/5/1	450	35,000	315,000	35,000		385,450
	6	92/5/2-92/6/1	8,598	120,567	19,428	76,667		225,259
93	4	93/潤 2/12-93/3/12	10,477	35,543	25,575	57,387		128,982
	5	93/3/131-93/4/13	9,300	44,675	23,500	43,333		120,808
	6	93/4/14-93/5/13	15,800	71,164	10,667	38,333		135,964
94	4	94/2/23-94/3/22	8,932	38,511	32,667	25,800		105,910
	5	94/3/23-94/4/24	16,250	39,200	31,000	90,000		176,450
	6	94/4/25-94/5/24	6,250	61,583	4,333	14,560		86,726
95	4	95/3/4-95/4/3	49,667	81,250	10,667	74,000		215,583
	5	95/4/4-95/5/5	49,286	64,238	35,000	80,000		228,523
	6	95/5/6-95/6/5	39,000	83,725	22,500	74,000		219,225

表 2.12-3 九孔養殖戶平均成本（續）

單位：元/戶

年	月 \ 項目	農曆	電費	飼料費	損耗維修費	薪資支出	種苗費	總計
96	4	96/2/14-96/3/14	28,120	20,250	38,000	76,667		163,037
	5	96/3/15-96/4/15	34,120	20,250	72,000	76,667		203,037
	6	96/4/16-96/5/16	36,320	5,500	36,500	76,667		154,987
97	4	97/2/25-97/3/25	6,500	54,400	75,000	45,000		180,900
	5	97/3/26-97/4/27	6,500	46,700	92,500	45,000		190,700
	6	97/4/28-97/5/27	34,143	82,671	25,500	45,000		187,314
98	4	98/3/6-98/4/6	5,124	11,500	10,000	20,000		46,624
	5	98/4/7-98/5/8	5,416	10,125	10,000	22,500		48,041
	6	98/5/9-98/潤 5/8	24,562	12,100	23,500	32,500		92,662
99	4	99/2/17-99/3/17	23,633	44,429	15,889	19,444		103,395
	5	99/3/18-99/4/18	32,944	41,007	9,778	18,889		102,618
	6	99/4/19-99/5/19	27,411	42,712	10,222	18,889		99,234
100	4	100/2/28-100/3/28	20,472	55,767	2,417	17,083		95,739
	5	100/3/29-100/4/29	24,505	54,858	512	17,083		96,958
	6	100/4/30-100/5/29	23,222	48,046	1,768	22,500		95,536
101	4	101/3/11-101/4/10	22,655	40,561	-	19,667		82,883
	5	101/4/11-101/潤 4/11	20,200	45,046	-	19,333		84,579
	6	101/潤 4/12-101/5/12	21,875	48,666	-	17,667		88,208
102	4	102/2/21-102/3/21	14,977	20,732	6,000	12,308	986,700	1,040,721
	5	102/3/22-102/4/22	18,754	60,789	29,231	12,308	1,120,100	1,241,187
	6	102/4/23-102/5/23	17,577	71,645	3,846	12,308	1,712,000	1,817,382
103	4	103/3/2-103/4/2	17,608	77,077	5,438	13,654	62,923	176,700 (113,777)
	5	103/4/3-103/5/3	19,838	56,923	9,923	13,654	842,462	942,800 (100,338)
	6	103/5/4-103/6/4	22,585	63,000	-	13,654	80,769	180,008 (99,238)
104	4	104/2/13-104/3/12	25,423	85,231	6,000	13,654	310,769	441,077 (130,308)
	5	104/3/13-104/4/14	29,715	74,231	3,615	13,654	600,000	721,215 (121,215)
	6	104/4/15-104/5/15	31,808	96,923	-	13,654	226,923	369,308 (142,385)
104 年 4-6 月平均			28,982	85,462	4,808	13,654	379,231	510,533 (131,302)

註：1."-" 表該項該月無資料。種苗費自 102 年加入成本計算。

2.()為固定成本加總，包含電費、飼料費、損耗維修費、薪資支出。

資料來源：臺灣電力股份有限公司，新北市貢寮地區漁業之調查監測(期間: 104 年 4 月至 104 年 6 月)。

表 2.12-4 鮑魚養殖戶平均成本

年	月 \ 項目	農曆	電費	飼料費	損耗維修費	薪資支出	種苗費	總計
98	4	98/3/6-98/4/6	1,500	7,500	-	-	-	9,000
	5	98/4/7-98/5/8	1,500	7,500	-	-	-	9,000
	6	98/5/9-98/潤 5/8	1,500	7,500	-	-	-	9,000
99	4	99/2/17-99/3/17	8,433	35,333	8,333	5,500	-	57,599
	5	99/3/18-99/4/18	8,433	28,667	8,333	38,333	-	83,766
	6	99/4/19-99/5/19	9,433	29,500	8,333	11,483	-	58,749
100	4	100/2/28-100/3/2	13,875	52,000	-	7,500	-	73,375
	5	100/3/29-100/4/2	13,875	52,000	-	7,500	-	73,375
	6	100/4/30-100/5/2	13,750	63,250	-	7,500	-	84,500
101	4	101/3/11-101/4/1	7,625	37,500	-	18,750	-	63,875
	5	101/4/11-101/潤 4/11	8,500	37,312	-	12,750	-	58,562
	6	101/潤 4/12-101/5/12	8,512	36,925	-	13,375	-	58,812
102	4	102/2/21-102/3/2	4,000	28,000	-	3,000	600,000	635,000
	5	102/3/22-102/4/2	4,020	31,270	-	3,000	-	38,290
	6	102/4/23-102/5/2	4,300	44,500	-	3,000	-	51,800
103	4	103/3/2-103/4/2	2,300	34,900	-	7,000	32,400	(44,200) 76,600
	5	103/4/3-103/5/3	2,180	41,000	-	7,000	-	50,180 (50,180)
	6	103/5/4-103/6/4	2,330	18,600	-	7,000	110,000	137,930 (27,930)
104	4	104/2/13-104/3/12	2,500	23,800	-	7,000	96,000	129,300 (33,300)
	5	104/3/13-104/4/14	2,550	23,600	-	7,000	-	33,150 (33,150)
	6	104/4/15-104/5/15	2,550	22,600	-	7,000	294,000	326,150 (32,150)
104 年 4-6 月平均			2,533	23,333	-	7,000	-	162,866 (32,866)

註：1.”-“表該項該月無資料。種苗費自 102 年加入成本計算。

2.()為固定成本加總，包含電費、飼料費、損耗維修費、薪資支出。

資料來源：臺灣電力股份有限公司，新北市貢寮地區漁業之調查監測(期間: 104 年 4 月至 104 年 6 月)。

表 2.12-5 漁撈戶每月出海次數

單位：%

年	月 \ 項目	農曆	平均次數	5 次以下	6~10 次	11~15 次	16~20 次	21~25 次	26 次以上
84	4	84/3/2-84/4/1	13	10.00	35.00	25.00	30.00	-	-
	5	84/4/2-84/5/3	13	22.73	13.64	31.82	31.82	-	-
	6	84/5/4-84/6/3	12	21.74	26.09	21.74	30.43	-	-
85	4	85/2/14-85/3/13	12	9.52	33.33	28.57	28.57	-	-
	5	85/3/14-85/4/15	13	17.39	21.74	26.09	34.78	-	-
	6	85/4/16-85/5/15	12	23.81	28.57	14.29	33.33	-	-
86	4	86/2/24-86/3/24	8	33.33	44.44	16.67	5.56	-	-
	5	86/3/254-86/4/25	9	23.53	47.06	17.65	11.76	-	-
	6	86/4/26-86/5/26	8	15.00	70.00	10.00	5.00	-	-
87	4	87/3/5-87/4/5	10	11.76	41.18	41.18	5.88	-	-
	5	87/41/6-87/5/6	11	13.33	40.00	40.00	6.67	-	-
	6	87/5/7- 87/潤 5/7	10	11.11	50.00	27.78	11.11	-	-
88	4	88/2/15-88/32/15	9	15.79	47.37	31.58	5.26	-	-
	5	88/3/16-88/4/17	12	14.29	57.14	19.05	9.52	-	-
	6	88/4/18-88/5/17	9	21.05	36.84	31.58	10.53	-	-
89	4	89/2/27-89/3/26	9	15.00	65.00	10.00	10.00	-	-
	5	89/3/27-89/4/28	9	14.29	71.42	14.29	-	-	-
	6	89/4/29-89/5/29	10	14.29	42.86	23.81	19.05	-	-
90	4	90/3/8-90/4/8	9	29.41	47.06	17.65	5.88	-	-
	5	90/4/9- 90/潤 4/9	10	11.11	55.56	27.78	-	5.56	-
	6	90/潤 4/10-90/5/10	13	20.04	45.96	10.57	-	14.43	9.00
91	4	91/2/19-91/3/18	9	35.14	49.15	11.15	4.56	-	-
	5	91/3/19-91/4/20	7	19.88	47.15	24.15	7.31	1.51	-
	6	91/4/21-91/5/20	12	13.46	35.17	32.45	15.46	3.46	-
92	4	92/2/30-92/3/29	9	58.82	17.64	5.88	5.88	-	11.76
	5	92/4/1-92/5/1	10	17.64	35.29	11.76	5.88	-	11.76
	6	92/5/2-92/6/1	15	18.37	20.63	23.75	25.86	7.95	3.44
93	4	93/潤 2/12-93/3/12	11	9.62	42.86	40.00	7.52	-	-
	5	93/3/131-93/4/13	12	4.27	46.14	41.71	7.88	-	-
	6	93/4/14-93/5/13	13	12.84	26.47	35.68	10.10	12.62	2.29
94	4	94/2/23-94/3/22	4	83.33	16.67	-	-	-	-
	5	94/3/23-94/4/24	12	-	55.55	22.22	11.11	11.11	-
	6	94/4/25-94/5/24	23	9.09	9.09	13.64	13.64	22.73	31.82
95	4	95/3/4-95/4/3	9	28.00	36.00	28.00	8.00	-	-
	5	95/4/4-95/5/5	13	4.00	36.00	32.00	24.00	4.00	-
	6	95/5/6-95/6/5	13	8.00	24.00	40.00	16.00	12.00	-
96	4	96/2/14-96/3/14	9	6.06	41.56	42.42	-	9.96	-
	5	96/3/15-96/4/15	10	3.77	47.92	33.96	6.04	8.30	-
	6	96/4/16-96/5/16	11	3.36	31.54	25.50	24.50	15.10	-
97	4	97/2/25-97/3/25	9	12.50	41.67	41.67	4.17	-	-
	5	97/3/26-97/4/27	10	-	54.17	37.50	8.33	-	-
	6	97/4/28-97/5/27	13	11.54	26.92	26.92	19.23	7.69	7.69
98	4	98/3/6-98/4/6	7	36.00	56.00	8.00	-	-	-
	5	98/4/7-98/5/8	9	18.18	50.00	31.82	-	-	-
	6	98/5/9-98/潤 5/8	13	8.70	39.13	26.09	13.04	13.04	-

表 2.12-5 漁撈戶每月出海次數（續）

單位：%

年	月 \ 項目	農曆	平均次數	5 次以下	6~10 次	11~15 次	16~20 次	21~25 次	26 次以上
99	4	99/2/17-99/3/17	8	29.17	45.83	25.00	-	-	-
	5	99/3/18-99/4/18	10	11.54	42.31	34.62	11.54	-	-
	6	99/4/19-99/5/19	13	8.00	28.00	36.00	16.00	8.00	4.00
100	4	100/2/28-100/3/28	11	16.67	33.33	33.33	12.50	4.17	-
	5	100/3/29-100/4/29	12	12.00	40.00	28.00	8.00	12.00	-
	6	100/4/30-100/5/29	12	4.00	40.00	28.00	24.00	4.00	-
101	4	101/3/11-101/4/10	11	21.74	30.43	43.48	13.04	0.00	4.35
	5	101/4/11-101/潤 4/11	12	4.35	39.13	30.43	21.74	8.70	-
	6	101/潤 4/12-101/5/12	13	4.35	30.43	43.48	13.04	0.09	-
102	4	102/2/21-102/3/21	12	-	34.78	47.83	8.70	-	4.35
	5	102/3/22-102/4/22	13	9.09	36.36	50.00	-	13.64	4.55
	6	102/4/23-102/5/23	9	21.74	47.8	21.74	4.35	4.35	-
103	4	103/3/2-103/4/2	14	25.00	29.17	25.00	8.33	4.17	8.33
	5	103/4/3-103/5/3	14	21.74	43.48	8.70	8.70	8.70	8.70
	6	103/5/4-103/6/4	14	21.74	26.09	21.74	26.09	-	4.35
104	4	104/2/13-104/3/12	12	9.09	45.45	22.73	13.64	9.09	-
	5	104/3/13-104/4/14	10	27.27	27.27	31.82	13.64	-	-
	6	104/4/15-104/5/15	14	14.29	28.57	9.52	19.05	28.57	-

註：”-“表該項該月無資料。

資料來源：臺灣電力股份有限公司，新北市貢寮地區漁業之調查監測(期間: 104 年 4 月至 104 年 6 月)。

表 2.12-6 漁撈戶各月作業漁法作業次數百分比

單位：%

年月	項目	農曆	拖網	沿岸採捕	圍網	燈火漁業	鏢旗魚	刺網	曳繩釣	一支釣	延繩釣	定置網	籠具	扒網
84	4	84/3/2-84/4/1	-	-	3.85	30.77	-	42.31	3.85	11.54	-	3.85	-	-
	5	84/4/2-84/5/3	3.45	-	3.45	27.59	-	41.38	6.90	3.54	3.45	3.45	-	-
	6	84/5/4-84/6/3	7.69	-	3.85	23.08	3.85	50.00	7.69	-	3.85	-	-	-
85	4	85/2/14-85/3/13	-	-	4.35	8.70	-	47.83	8.70	17.04	4.35	4.35	-	-
	5	85/3/14-85/4/15	4.00	-	4.00	16.00	-	44.00	8.00	8.00	8.00	4.00	-	-
	6	85/4/16-85/5/15	-	-	4.76	9.52	4.76	-	-	14.29	52.38	9.52	-	-
86	4	86/2/24-86/3/24	5.00	25.00	-	-	-	15.00	10.00	20.00	25.00	-	-	-
	5	86/3/254-86/4/25	-	30.00	-	40.00	-	15.00	-	10.00	-	-	-	-
	6	86/4/26-86/5/26	-	43.75	-	37.5	-	-	-	5.25	-	-	12.50	-
87	4	87/3/5-87/4/5	-	29.42	-	11.76	-	11.76	-	35.30	11.76	-	-	-
	5	87/41/6-87/5/6	-	33.33	-	13.33	-	6.68	-	33.33	13.33	-	-	-
	6	87/5/7- 87/潤 5/7	-	33.33	-	11.11	-	11.11	-	38.89	5.56	-	-	-
88	4	88/2/15-88/32/15	5.26	36.84	-	26.32	-	10.53	-	21.05	-	-	-	-
	5	88/3/16-88/4/17	-	33.33	-	33.33	-	14.29	-	14.29	4.76	-	-	-
	6	88/4/18-88/5/17	-	36.84	-	20.06	-	10.53	5.26	15.79	5.26	-	5.26	-
89	4	89/2/27-89/3/26	-	35.00	5.00	10.00	-	10.00	-	40.00	-	-	-	-
	5	89/3/27-89/4/28	-	31.58	5.26	10.53	-	10.53	5.26	36.84	-	-	-	-
	6	89/4/29-89/5/29	-	33.33	4.76	28.57	-	9.52	-	23.57	-	-	-	-
90	4	90/3/8-90/4/8	-	31.82	-	13.64	-	-	9.09	45.45	-	-	-	-
	5	90/4/9- 90/潤 4/9	-	33.33	-	33.33	-	-	-	33.33	-	-	-	-
	6	90/潤 4/10-90/5/10	-	10.39	-	30.34	-	11.81	-	47.45	-	-	-	-
91	4	91/2/19-91/3/18	-	30.08	-	13.58	-	-	9.09	47.25	-	-	-	-
	5	91/3/19-91/4/20	-	35.27	-	30.16	-	-	-	34.57	-	-	-	-
	6	91/4/21-91/5/20	-	33.33	-	28.74	-	13.17	-	16.30	-	-	-	-
92	4	92/2/30-92/3/29	-	31.31	-	22.37	-	8.95	-	37.36	-	-	-	-
	5	92/4/1-92/5/1	-	28.33	-	28.33	-	12.15	-	27.15	4.05	-	-	-
	6	92/5/2-92/6/1	-	19.04	-	15.27	-	33.45	-	32.25	-	-	-	-

表 2.12-6 漁撈戶各月作業漁法作業次數百分比（續 1）

單位：%

年月	項目	農曆	拖網	沿岸採捕	圍網	燈火漁業	鏢旗魚	刺網	曳繩釣	一支釣	延繩釣	定置網	籠具	扒網
93	4	93/潤 2/12-93/3/12	-	30.37	-	21.43	-	10.55	5.00	32.65	-	-	-	-
	5	93/3/131-93/4/13	-	29.85	-	23.45	-	14.29	-	27.86	4.55	-	-	-
	6	93/4/14-93/5/13	-	12.61	-	28.62	-	32.45	-	23.86	-	-	2.46	-
94	4	94/2/23-94/3/22	-	32.00	-	24.00	-	12.00	8.00	16.00	12.00	-	-	-
	5	94/3/23-94/4/24	-	38.44	-	48.05	-	-	-	6.31	7.21	-	-	-
	6	94/4/25-94/5/24	-	9.78	-	15.43	-	38.02	-	29.20	-	-	-	-
95	4	95/3/4-95/4/3	-	27.46	-	7.80	2.37	18.98	4.75	38.64	-	-	-	-
	5	95/4/4-95/5/5	-	18.37	-	32.81	2.36	17.06	5.51	23.10	-	-	0.79	-
	6	95/5/6-95/6/5	-	21.49	-	32.89	-	16.71	4.24	22.81	-	-	1.86	-
96	4	96/2/14-96/3/14	-	15.20	-	3.38	0.34	30.41	1.69	46.62	2.36	-	-	-
	5	96/3/15-96/4/15	-	14.12	-	19.12	1.47	26.18	1.18	37.94	-	-	-	-
	6	96/4/16-96/5/16	-	13.02	-	40.44	--	19.67	-	26.87	-	-	-	-
97	4	97/2/25-97/3/25	-	23.44	-	8.13	1.88	25.00	4.69	33.13	2.81	-	-	-
	5	97/3/26-97/4/27	-	22.92	-	27.08	-	21.43	0.30	25.60	2.08	-	-	-
	6	97/4/28-97/5/27	-	18.66	-	41.39	-	14.11	-	22.73	1.91	-	-	-
98	4	98/3/6-98/4/6	-	31.62	-	8.09	0.74	15.07	6.99	33.82	3.68	-	-	-
	5	98/4/7-98/5/8	-	30.12	-	21.99	1.81	13.55	0.60	30.42	1.51	-	-	-
	6	98/5/9-98/潤 5/8	-	23.38	-	41.29	-	11.94	-	21.39	1.99	-	-	-
99	4	99/2/17-99/3/17	2.36	33.33	-	5.05	2.36	16.16	2.36	33.67	3.37	1.35	-	-
	5	99/3/18-99/4/18	0.27	26.20	-	19.52	1.87	17.91	0.53	24.06	1.60	8.02	-	-
	6	99/4/19-99/5/19	-	24.13	-	37.12	-	12.06	-	19.03	2.32	5.34	-	-
100	4	100/2/28-100/3/28	2.15	26.61	-	-	1.88	20.97	11.56	29.30	2.69	4.84	-	-
	5	100/3/29-100/4/29	0.59	16.13	-	25.81	0.88	25.22	-	19.94	3.52	7.92	-	-
	6	100/4/30-100/5/29	-	22.56	-	29.23	-	18.97	-	18.72	2.56	7.95	-	-
101	4	101/3/11-101/4/10	4.74	-	-	19.34	-	32.12	-	41.24	4.38	-	-	-
	5	101/4/11-101/潤 4/11	1.39	-	-	19.51	-	33.10	-	13.59	3.14	-	1.39	-
	6	101/潤 4/12-101/5/12	-	-	-	30.82	-	27.74	21.58	15.75	4.11	-	-	-

表 2.12-6 漁撈戶各月作業漁法作業次數百分比（續 2）

單位：%

年月 \ 項目		農曆	拖網	沿岸採捕	圍網	燈火漁業	鏢旗魚	刺網	曳繩釣	一支釣	延繩釣	定置網	籠具	扒網
102	4	102/2/21-102/3/21	-	18.07	-	4.82	-	25.60	14.46	25.60	5.12	-	1.81	4.52
	5	102/3/22-102/4/22	-	15.88	-	15.04	-	32.59	4.18	19.50	5.29	-	-	7.52
	6	102/4/23-102/5/23	-	18.11	-	45.68	-	21.45	-	16.99	2.23	-	-	-
103	4	103/3/2-103/4/2	-	25.52		4.45		25.22	8.01	25.82	1.19	-	2.37	7.42
	5	103/4/3-103/5/3	-	28.26		8.70		27.95	4.35	19.25	2.48	-	1.24	7.76
	6	103/5/4-103/6/4	-	25.87		31.86		23.66	-	17.67	0.95	-	-	-
104	4	104/2/13-104/3/12	-	7.06	-	13.33	-	27.45	14.12	28.63	4.31	-	0.78	4.31
	5	104/3/13-104/4/14	-	8.26	-	14.22	-	39.45	5.50	20.18	6.88	-	-	5.50
	6	104/4/15-104/5/15	-	7.17	-	47.44	-	27.65	-	17.41	0.34	-	-	-

註：”-“表該項該月無資料。扒網自 102 年納入計算。

資料來源：臺灣電力股份有限公司，新北市貢寮地區漁業之調查監測(期間: 104 年 4 月至 104 年 6 月)。

2.12-7 漁撈戶每月之平均漁獲產量

單位：公斤/戶、元/戶

年份	月份	農曆	產量	產值	年份	月份	農曆	產量	產值	年份	月份	農曆	產量	產值
84	4	84/3/2-84/4/1	911.5	303,639.0	91	4	91/2/19-91/3/18	912.1	76,244.0	98	4	98/3/6-98/4/6	4,126.4	122,051.8
	5	84/4/2-84/5/3	652.8	240,122.0		5	91/3/19-91/4/20	1,130.8	114,364.0		5	98/4/7-98/5/8	4,095.6	107,670.8
	6	84/5/4-84/6/3	302.0	117,455.0		6	91/4/21-91/5/20	5,007.0	251,710.0		6	98/5/9-98/潤 5/8	20,015.3	464,296.9
85	4	85/2/14-85/3/13	760.5	191,503.0	92	4	92/2/30-92/3/29	983.9	66,491.2	99	4	99/2/17-99/3/17	2,235.7	83,388.5
	5	85/3/14-85/4/15	859.9	428,846.0		5	92/4/1-92/5/1	1,816.1	76,554.4		5	99/3/18-99/4/18	5,474.3	128,615.1
	6	85/4/16-85/5/15	310.0	127,555.0		6	92/5/2-92/6/1	7,599.0	69,685.0		6	99/4/19-99/5/19	14,806.0	276,893.7
86	4	86/2/24-86/3/24	1,150.9	238,637.0	93	4	93/潤 2/12-93/3/12	858.8	83,889.0	100	4	100/2/28-100/3/28	2,312.8	32,923.1
	5	86/3/254-86/4/25	1,877.0	153,710.0		5	93/3/131-93/4/13	4,380.2	103,328.0		5	100/3/29-100/4/29	11,612.3	327,154.5
	6	86/4/26-86/5/26	6,150.0	179,793.0		6	93/4/14-93/5/13	14,965.4	201,028.0		6	100/4/30-100/5/29	34,549.2	899,930.9
87	4	87/3/5-87/4/5	3,136.9	398,082.0	94	4	94/2/23-94/3/22	654.1	76,992.0	101	4	101/3/11-101/4/10	15,914.4	574,181.9
	5	87/41/6-87/5/6	609.7	118,015.0		5	94/3/23-94/4/24	4,661.9	259,074.0		5	101/4/11-101/潤 4/11	12,926.9	452,447.0
	6	87/5/7- 87/潤 5/7	2,726.0	356,112.0		6	94/4/25-94/5/24	9,315.7	213,900.0		6	101/潤 4/12-101/5/12	13,801.3	476,891.5
88	4	88/2/15-88/32/15	2,046.2	260,629.0	95	4	95/3/4-95/4/3	701.1	146,396.0	102	4	102/2/21-102/3/21	10,996.6	441,499.6
	5	88/3/16-88/4/17	3,974.5	966,516.0		5	95/4/4-95/5/5	9,585.0	263,121.0		5	102/3/22-102/4/22	12,127.3	460,640.0
	6	88/4/18-88/5/17	4,735.0	104,287.0		6	95/5/6-95/6/5	13,613.8	216,763.0		6	102/4/23-102/5/23	9,626.6	283,583.7
89	4	89/2/27-89/3/26	947.1	107,162.0	96	4	96/2/14-96/3/14	501.2	80,185.0	103	4	103/3/2-103/4/2	3,634.8	188,201
	5	89/3/27-89/4/28	608.6	88,433.0		5	96/3/15-96/4/15	2,661.6	82,065.0		5	103/4/3-103/5/3	4,148.1	164,281
	6	89/4/29-89/5/29	3,113.0	80,401.0		6	96/4/16-96/5/16	3,134.0	64,812.0		6	103/5/4-103/6/4	11,711.7	219,001
90	4	90/3/8-90/4/8	664.5	73,122.0	97	4	97/2/25-97/3/25	3,498.6	170,671.6	104	4	104/2/13-104/3/12	5,499.2	236,275
	5	90/4/9- 90/潤 4/9	240.8	40,182.0		5	97/3/26-97/4/27	6,879.6	173,981.8		5	104/3/13-104/4/14	10,671.1	275,088.5
	6	90/潤 4/10-90/5/10	4,457.0	130,521.0		6	97/4/28-97/5/27	17,618.7	336,283.8		6	104/4/15-104/5/15	14,369.1	211,044.8

資料來源：臺灣電力股份有限公司，新北市貢寮地區漁業之調查監測(期間: 104 年 4 月至 104 年 6 月)。

表 2.12-8 漁撈戶銷售狀況

單位：%

年	月 \ 銷路	農曆	承銷商	魚販	餐廳	自食或送人	自行銷售	其他
84	4	84/3/2-84/4/1	20.00	-	11.00	5.00	64.00	-
	5	84/4/2-84/5/3	21.74	-	8.26	4.35	65.65	-
	6	84/5/4-84/6/3	4.55	13.64	17.73	-	64.09	-
85	4	85/2/14-85/3/13	19.04	-	4.76	60.96	15.24	-
	5	85/3/14-85/4/15	20.00	-	4.00	60.40	15.60	-
	6	85/4/16-85/5/15	1.34	27.26	18.17	-	53.24	-
86	4	86/2/24-86/3/24	57.44	2.82	9.83	11.84	18.07	-
	5	86/3/254-86/4/25	48.63	5.24	1.28	0.93	17.82	26.10
	6	86/4/26-86/5/26	45.46	8.03	0.41	1.95	7.99	36.16
87	4	87/3/5-87/4/5	16.89	4.42	2.95	28.18	44.47	3.09
	5	87/41/6-87/5/6	15.28	6.40	12.57	16.16	47.18	2.41
	6	87/5/7- 87/潤 5/7	2.24	11.49	0.43	2.2	9.27	74.37
88	4	88/2/15-88/32/15	44.09	14.95	0.84	10.91	29.21	-
	5	88/3/16-88/4/17	27.12	22.60	1.12	18.96	30.20	-
	6	88/4/18-88/5/17	47.32	22.22	2.38	1.56	26.53	-
89	4	89/2/27-89/3/26	-	1.57	6.19	25.34	66.90	-
	5	89/3/27-89/4/28	-	2.57	8.30	38.46	50.32	0.35
	6	89/4/29-89/5/29	-	0.72	0.39	2.16	96.73	5.44
90	4	90/3/8-90/4/8	-	0.33	0.35	26.40	72.91	-
	5	90/4/9- 90/潤 4/9	0.89	0.26	33.60	9.45	55.80	-
	6	90/潤 4/10-90/5/10	16.72	4.52	8.90	5.48	64.38	-
91	4	91/2/19-91/3/18	4.32	8.33	5.87	7.35	74.13	-
	5	91/3/19-91/4/20	17.44	6.54	9.75	8.37	57.90	-
	6	91/4/21-91/5/20	6.35	3.15	1.38	0.65	88.47	-
92	4	92/2/30-92/3/29	27.55	52.07	32.26	34.48	25.03	-
	5	92/4/1-92/5/1	58.20	16.53	36.74	45.98	47.50	-
	6	92/5/2-92/6/1	1.81	4.69	1.44	5.05	87.00	-
93	4	93/潤 2/12-93/3/12	18.47	0.02	6.36	8.97	66.18	-
	5	93/3/131-93/4/13	5.84	43.18	9.86	8.65	32.47	-
	6	93/4/14-93/5/13	1.23	1.67	2.12	26.45	68.53	-
94	4	94/2/23-94/3/22	26.75	7.25	32.25	14.25	19.50	-
	5	94/3/23-94/4/24	65.04	-	8.11	-	24.98	1.87
	6	94/4/25-94/5/24	53.50	1.30	5.10	-	40.14	-
95	4	95/3/4-95/4/3	4.26	10.64	24.47	-	60.64	-
	5	95/4/4-95/5/5	53.42	0.68	4.10	-	41.78	-
	6	95/5/6-95/6/5	58.49	-	1.89	-	39.62	-
96	4	96/2/14-96/3/14	-	-	37.21	-	62.79	-
	5	96/3/15-96/4/15	45.18	-	13.86	-	40.96	-
	6	96/4/16-96/5/16	61.42	-	3.94	-	34.65	-
97	4	97/2/25-97/3/25	30.95	11.91	-	-	57.14	-
	5	97/3/26-97/4/27	80.00	0.56	-	-	8.89	10.56
	6	97/4/28-97/5/27	95.38	-	-	1.16	3.47	-
98	4	98/3/6-98/4/6	17.02	8.51	-	19.15	55.32	-
	5	98/4/7-98/5/8	54.67	9.33	10.67	13.33	12.00	-
	6	98/5/9-98/潤 5/8	77.60	0.97	-	-	21.43	-

表 2.12-8 漁撈戶銷售狀況（續）

單位：%

年	月 \ 銷路	農曆	承銷商	魚販	餐廳	自食或送人	自行銷售	其他
99	4	99/2/17-99/3/17	16.13	6.45	3.23	-	74.19	-
	5	99/3/18-99/4/18	82.79	2.69	-	0.19	14.33	-
	6	99/4/19-99/5/19	78.09	0.84	-	-	20.51	0.56
100	4	100/2/28-100/3/28	-	1.09	14.13	-	78.26	6.52
	5	100/3/29-100/4/29	81.58	-	-	-	18.42	-
	6	100/4/30-100/5/29	100.00	-	-	-	-	-
101	4	101/3/11-101/4/10	-	23.53	-	-	76.47	-
	5	101/4/11-101/潤 4/11	47.92	6.25	-	-	45.83	-
	6	101/潤 4/12-101/5/12	56.80	3.70	-	-	39.51	-
102	4	102/2/21-102/3/21	3.33	16.67	13.33	-	66.67	-
	5	102/3/22-102/4/22	24.07	-	7.41	-	68.52	-
	6	102/4/23-102/5/23	89.38	-	-	-	10.62	-
103	4	103/3/2-103/4/2	-	-	-	-	100.00	-
	5	103/4/3-103/5/3	88.57	4.29	2.86	-	4.29	-
	6	103/5/4-103/6/4	100.00	-	-	-	-	-
104	4	104/2/13-104/3/12	-	-	-	-	100.00	-
	5	104/3/13-104/4/14	-	-	-	-	100.00	-
	6	104/4/15-104/5/15	92.31	-	-	-	7.69	-

註：”-“表該項該月無資料。

資料來源：臺灣電力股份有限公司，新北市貢寮地區漁業之調查監測(期間: 104 年 4 月至 104 年 6 月)。

表 2.12-9 漁撈戶平均成本

單位：元/戶

年	月 \ 成本	農曆	燃料油費	餌料費	雜支費	維修費	總計
84	4	84/3/2-84/4/1	9,738	3,425	3,873	12,131	29,167
	5	84/4/2-84/5/3	6,695	7,400	7,923	12,917	34,935
	6	84/5/4-84/6/3	4,829	5,538	2,595	16,600	29,562
85	4	85/2/14-85/3/13	9,588	2,840	4,373	14,460	31,261
	5	85/3/14-85/4/15	7,182	7,400	5,376	12,083	32,041
	6	85/4/16-85/5/15	3,852	5,538	2,595	9,500	21,485
86	4	86/2/24-86/3/24	7,678	1,470	3,204	4,725	17,077
	5	86/3/254-86/4/25	4,888	2,637	2,816	14,010	24,351
	6	86/4/26-86/5/26	6,627	3,750	2,754	3,367	16,498
87	4	87/3/5-87/4/5	4,841	2,980	3,517	500	11,838
	5	87/41/6-87/5/6	4,702	2,300	4,525	500	12,027
	6	87/5/7- 87/潤 5/7	7,413	2,335	3,928	3,447	17,123
88	4	88/2/15-88/32/15	4,099	5,800	3,782	24,883	38,564
	5	88/3/16-88/4/17	5,577	2,950	3,250	8,500	20,277
	6	88/4/18-88/5/17	6,652	1,917	4,136	5,500	18,205
89	4	89/2/27-89/3/26	6,556	1,150	3,426	1,380	12,512
	5	89/3/27-89/4/28	5,623	1,515	1,823	110	9,071
	6	89/4/29-89/5/29	8,936	848	3,205	450	13,439
90	4	90/3/8-90/4/8	4,456	1,386	3,527	171	9,540
	5	90/4/9- 90/潤 4/9	7,650	263	2,798	2,500	13,210
	6	90/潤 4/10-90/5/10	7,110	659	4,315	200	12,290
91	4	91/2/19-91/3/18	6,845	2,341	1,983	374	11,543
	5	91/3/19-91/4/20	5,486	2,654	2,015	1,754	11,909
	6	91/4/21-91/5/20	11,833	987	6,382	1,832	21,034
92	4	92/2/30-92/3/29	6,255	1,125	1,365	131	8,876
	5	92/4/1-92/5/1	7,515	1,083	1,092	866	10,556
	6	92/5/2-92/6/1	13,116	785	3,302	267	17,469
93	4	93/潤 2/12-93/3/12	9,682	1,237	2,315	575	13,809
	5	93/3/131-93/4/13	6,880	915	2,951	695	11,441
	6	93/4/14-93/5/13	11,245	891	5,893	368	18,397
94	4	94/2/23-94/3/22	7,116	429	1,850	-	9,394
	5	94/3/23-94/4/24	18,224	556	6,374	-	25,154
	6	94/4/25-94/5/24	24,324	1,111	5,866	-	31,301
95	4	95/3/4-95/4/3	6,859	778	4,889	-	12,526
	5	95/4/4-95/5/5	16,990	598	8,751	-	26,339
	6	95/5/6-95/6/5	22,481	639	12,304	-	35,424
96	4	96/2/14-96/3/14	12,247	349	3,599	1,188	17,383
	5	96/3/15-96/4/15	18,859	178	5,219	1,632	25,727
	6	96/4/16-96/5/16	26,835	191	9,756	-	36,872
97	4	97/2/25-97/3/25	42,811	296	2,971	-	46,078
	5	97/3/26-97/4/27	12,959	298	6,571	-	19,828
	6	97/4/28-97/5/27	34,643	273	7,638	-	42,554
98	4	98/3/6-98/4/6	5,798	579	2,648	-	9,025
	5	98/4/7-98/5/8	11,350	461	4,319	-	16,130
	6	98/5/9-98/潤 5/8	22,198	365	14,482	504	37,549

表 2.12-9 漁撈戶平均成本（續）

單位：元/戶

年	月 \ 成本	農曆	燃料油費	餌料費	雜支費	維修費	總計
99	4	99/2/17-99/3/17	3,137	198	1,636	173	5,144
	5	99/3/18-99/4/18	14,362	241	4,212	365	19,180
	6	99/4/19-99/5/19	28,080	213	9,056	1,593	38,942
100	4	100/2/28-100/3/28	5,768	2,004	960	-	8,732
	5	100/3/29-100/4/29	13,389	633	1,170	207	15,399
	6	100/4/30-100/5/29	26,039	452	3,167	1,345	31,003
101	4	101/3/11-101/4/10	8,741	663	450	286	10,140
	5	101/4/11-101/潤 4/11	4,520	488	615	-	5,624
	6	101/潤 4/12-101/5/12	8,783	460	938	619	10,800
102	4	102/2/21-102/3/21	12,358	294	1,644	-	14,296
	5	102/3/22-102/4/22	15,306	1,348	687	-	17,341
	6	102/4/23-102/5/23	31,645	487	4,308	864	37,304
103	4	103/3/2-103/4/2	6,516	532	1,666	-	8,714
	5	103/4/3-103/5/3	12,364	8	2,354	-	14,726
	6	103/5/4-103/6/4	18,272	602	3,412	120	22,407
104	4	104/2/13-104/3/12	7,510	538	1,033	-	9,080
	5	104/3/13-104/4/14	3,502	629	566	-	4,697
	6	104/4/15-104/5/15	18,776	662	2,883	-	22,321

註：”-“表該項該月無資料。

資料來源：臺灣電力股份有限公司，新北市貢寮地區漁業之調查監測(期間: 104 年 4 月至 104 年 6 月)。

表 2.12-10 貢寮地區漁獲魚種之中、英文學名、俗名、使用漁具及漁期一覽表

漁獲種類		漁具別	沿岸採捕	棒受網	焚寄網	扒網	延繩釣	小型拖網	刺網	一支釣	曳繩釣	追逐網	鏢旗魚	魚種季節性							
中文學名	英文學名	俗名												春	夏	秋	冬	春夏	夏秋	秋冬	春冬
赤鯨	*Dentex tumifrons*	赤鯨					◎			◎				※							
嘉臘魚	*Pagrus major*	加臘、正鯛					◎		◎					※							
日本馬頭魚	*Branchiostegus japonicus*	馬頭					◎		◎	◎				※							
褐籃子魚	*Siganus fuscescens*	象魚、臭肚								◎				※							
星貂鮫	*Mustelus manazo*	沙條仔					◎							※							
大斑裸胸醇	*Gymnothorax favagineus*	薯鰻					◎			◎				※							
毛緣扇蝦	*Ibacus ciliatus*	蝦姑、蝦姑頭						◎						※							
花腹鯖	*Scomber australusis*	鯖		◎		◎	◎			◎				※							
鋸緣青蟳	*Scylla serrata*	紅蟳、菜蟳	◎						◎	◎		◎			※						
脂眼鯡	*Etrmeus teres*	臭肉、員眼													※						
紅瓜鰺	*Decapterus russelli*	赤尾		◎	◎	◎				◎			◎		※						
圓花鰹	*Auxis rochei rochei*	煙管仔				◎		◎	◎	◎					※						
鬼頭刀	*coryphaena hippurus*	飛烏虎					◎		◎		◎				※						
藍圓鰺	*Decapterus maruadsi*	硬尾、巴郎		◎		◎							◎		※						
青嘴龍占	*Lethrinus nebulosus*	青嘴					◎		◎						※						
孟加拉豆娘魚	*Abudefduf bengalensis*	厚殼仔								◎					※						
藍豬齒魚	*Choerodon azurio*	石老、石漏					◎		◎	◎					※						
黑口	*Atrobucca nibe*	烏喉					◎								※						
紅甘鰺	*Seriola dumerili*	紅鮸				◎			◎	◎						※					
白帶魚	*Trichiurus lepturus*	白魚、白帶				◎	◎		◎							※					
單角革單棘魨	*Aluterus monoceros*	白達		◎		◎										※					
低鱗舵魚	*Kyphosus cinerascens*	白毛				◎										※					
花軟唇	*Plectorhinchus cinctus*	加志、黃斑石鯛					◎		◎							※					
鯔	*Mugil cephalus*	烏魚							◎	◎							※				
臺灣馬加鰆	*Scomberomorus guttata*	白北、白腹							◎		◎						※				
赤土魟	*Dasyatis akajei*	魟仔魚					◎		◎								※				
烏鯧	*Parastromateus niger*	黑鯧、三角鯧						◎									※				
五絲馬鮫	*Polydactylus plebeius*	午仔							◎	◎							※				
長蛸(真蛸)	*Octopus variabills*	章魚、石居							◎	◎								※			
旭蟹	*Ranina ranina*	獅姑麻		◎	◎													※			
淺海小軸	*Scorpaenodes littoralis*	石狗公					◎			◎								※			
雨傘旗魚	*Istiophorus platypterus*	破雨傘、雨笠仔									◎		◎					※			
劍尖槍鎖管	*Loligo edulis*	小卷、透抽		◎	◎	◎													※		
真鰺	*Trachurus japonicus*	黑尾、巴郎		◎		◎													※		
白星笛鯛	*Latjaanus stellatus*	紅魚					◎		◎	◎									※		
日本鯷	*Engraulis japonicus*	苦蚵仔			◎														※		

表 2.12-10 貢寮地區漁獲魚種之中、英文學名、俗名、使用漁具及漁期一覽表（續）

漁獲種類		漁具別	沿岸採捕	棒受網	焚寄網	扒網	延繩釣	小型拖網	刺網	一支釣	曳繩釣	追逐網	鏢旗魚	魚種季節性							
中文學名	英文學名	俗名												春	夏	秋	冬	春夏	夏秋	秋冬	春冬
日本銀帶鯡	*Spratelloides gracilis*	鱙仔、丁香		◎	◎			◎											※		
真烏賊	*Sepia esculenta holye*	花枝							◎	◎											※
日本馬加鰆	*Scomberomorus niphonius*	馬加									◎										※
紅星梭子蟹	*Portunus sangunolentus*	三點市	◎						◎												※
銀鯧	*pampus argenteus*	白鯧						◎													※
單斑笛鯛	*Lutjanus monostigma*	黑點仔					◎		◎	◎											※
正鰹	*Katsuwonus pelamis*	卓鯤		◎	◎	◎	◎		◎		◎										※
齒鰆	*Sarda orientalis*	煙仔虎				◎					◎										※
短鬚海鯡鯉	*Parapristipoma ciliatus*	鬚姑、秋姑					◎			◎											※
黑瓜子鱸	*Girella punctata*	黑毛					◎		◎	◎											
丫髻鮻	*Sphyrna zygaena*	鯊					◎														
大鱗鰳	*Liza macrolepis*	豆仔魚							◎	◎											
鋸尾鯛	*Prionurus scalprus*	倒吊、黑豬哥							◎	◎											
鮸魚	*Miichthy miiuy*	鮸仔、米魚								◎											
雙帶鰺	*Elagatis bipinnulata*	拉侖		◎		◎		◎	◎	◎											
海鱺	*Rachycentron canadum*	海鱺仔					◎		◎	◎											
銀紋笛鯛	*Lutjanus argentimaculatus*	紅槽					◎		◎	◎											
日本龍蝦	*Penulirus japonicus*	龍蝦							◎												
巴鰹	*Euthynnus affinis*	煙仔魚		◎	◎	◎	◎		◎		◎										
三線雞魚	*Parapristipoma trilneatum*	雞仔魚					◎		◎	◎											
吻斑石斑魚	*Epinephelus spilotoceps*	石斑					◎		◎	◎											
赤點石斑	*Epinephelus akaara*	過仔魚					◎		◎	◎											
細紋九孔螺	*Haliotis diversicolor*	九孔	◎																		
大眼鯛	*Priacanthus macracanthus*	紅目鰱			◎		◎			◎											
花身雞魚	*Therapun jarbun*	花身仔							◎	◎											
白斑鸚哥魚	*Chlorurus sordidus*	青衣							◎	◎											
日本金梭魚	*Sphyraena japonica*	尖梭、金梭							◎												
日本絨螯蟹	*Eriocheir japonica*	毛蟹、石居	◎						◎												
橫紋九刺鮨	*Cephalopholis boenak*	黑郭					◎			◎											
黃鮫鰮	*Lophius litulon*	鮫鰮魚									◎										
黃鰭鯛	*Acanthopagrus latus*	赤翅仔							◎	◎											
異葉公鯷	*Encrasicholina heteroloba*	魩仔			◎			◎													
		海藻類	◎																		
		鹽飛魚卵										◎									

註：經 ANOVA 檢定後之魚種季節性分類：單一季節性($P_1<0.05$，$P_2<0.05$)、雙重季節性($P_1<0.05$，$P_2>0.05$)及季節不明顯($P_1>0.05$，$P_2>0.05$)

表 2.12-11 貢寮地區 104 年 4~6 月火誘網漁業標本戶作業情形

月　　別	104 年 4 月 (農曆 104/2/13-104/3/12)	104 年 5 月 (農曆 104/3/13-104/4/14)	104 年 6 月 (農曆 104/4/15-104/5/15)	合計	平均
標本戶數	7	7	7	21	7
總作業天數	86	45	153	284	95
平均作業天數(天/戶)	12	6	22	40	13
總漁獲量(公斤)	6,895	36,925	283,381	327,201	109,067
總漁獲金額(元)	961,366	708,925	3,140,613	4,810,904	1,603,635
平均漁獲量(公斤/戶)	985	5,275	40,483	46,743	15,581
平均漁獲金額(元/戶)	137,338	101,275	448,659	687,272	229,091
CPUE(公斤/天/戶)	80	821	1,852	2,753	918
IPUE(元/天/戶)	11,179	15,754	20,527	47,460	15,820

資料來源：臺灣電力股份有限公司，新北市貢寮地區漁業之調查監測(期間: 104 年 4 月至 104 年 6 月)。

表 2.12-12 貢寮地區 104 年 4~6 月扒網漁業標本戶作業情形

月　　別	104 年 4 月 (農曆 104/2/13-104/3/12)	104 年 5 月 (農曆 104/3/13-104/4/14)	104 年 6 月 (農曆 104/4/15-104/5/15)	合計	平均
標本戶數	2	2	-	4	2
總作業天數	12	14	-	26	13
平均作業天數(天/戶)	6	7	-	13	7
總漁獲量(公斤)	111,000	196,000	-	307,000	153,500
總漁獲金額(元)	3,002,000	4,290,000	-	7,292,000	3,646,000
平均漁獲量(公斤/戶)	55,500	98,000	-	153,500	76,750
平均漁獲金額(元/戶)	1,501,000	2,145,000	-	3,646,000	1,823,000
CPUE(公斤/天/戶)	9,250	14,000	-	23,250	11,625
IPUE(元/天/戶)	250,167	306,429	-	556,596	278,298

註：104 年 6 月因配合漁業署實施禁漁區及禁漁期政策，扒網漁船無出海作業。
資料來源：臺灣電力股份有限公司，新北市貢寮地區漁業之調查監測(期間: 104 年 4 月至 104 年 6 月)。

表 2.12-13 貢寮地區 104 年 4~6 月刺網漁業標本戶作業情形

項目 \ 月別	104 年 4 月 (農曆 104/2/13-104/3/12)	104 年 5 月 (農曆 104/3/13-104/4/14)	104 年 6 月 (農曆 104/4/15-104/5/15)	合計	平均
樣本戶數	5	5	5	15	5
平均作業天數(日/戶)	14	14	16	44	15
平均漁獲重量(公斤/戶)	265.4	258.7	214.2	738.3	246.1
平均漁獲產值(元/戶)	116,300	129,107	133,621	379,028	126,343
CPUE(公斤/日/戶)	19.0	18.5	13.4	50.9	17.0
IPUE(元/日/戶)	8,307	9,222	8,351	25,880	8,627

資料來源：臺灣電力股份有限公司，新北市貢寮地區漁業之調查監測(期間: 104 年 4 月至 104 年 6 月)。

表 2.12-14 貢寮地區 104 年 4~6 月釣具漁業標本戶作業情形

項目 \ 月別	104 年 4 月 (農曆 104/2/13-104/3/12)	104 年 5 月 (農曆 104/3/13-104/4/14)	104 年 6 月 (農曆 104/4/15-104/5/15)	合計	平均
樣本戶數	13	10	8	31	10
平均作業天數(日/戶)	7	9	7	23	8
平均漁獲重量(公斤/戶)	423.2	202.8	104.3	730.3	243.4
平均漁獲產值(元/戶)	85,500	68,025	46,558	200,083	66,694
CPUE(公斤/日/戶)	60.5	22.5	14.9	97.9	32.6
IPUE(元/日/戶)	12,214	7,558	6,651	26,423	8,808

資料來源：臺灣電力股份有限公司，新北市貢寮地區漁業之調查監測(期間: 104 年 4 月至 104 年 6 月)。

表 2.12-15 貢寮地區 104 年 4 月魩仔魚漁獲統計一覽表

單位：漁獲量（公斤）

日期	標本戶 1	總計	價格（公斤/元）	CPUE（元/日/戶）	IPUE（公斤/日/戶）
104/04/14 (農曆 104/2/26)	60	60	220	13,200	60
104/04/15 (農曆 104/2/27)	100	100	250	25,000	100
104/04/16 (農曆 104/2/28)	120	120	250	30,000	120
104/04/21 (農曆 104/3/03)	100	100	250	25,000	100
104/04/22 (農曆 104/3/04)	120	120	250	30,000	120
104/04/27 (農曆 104/3/09)	80	80	250	20,000	80
104/04/28 (農曆 104/3/10)	50	50	80	4,000	50
合計	630	630	-	147,200	630
平均	90	90	-	21,028.57	90

資料來源：臺灣電力股份有限公司，新北市貢寮地區漁業之調查監測(期間: 104 年 4 月至 104 年 6 月)。

表 2.12-16 貢寮地區 104 年 4~6 月沿岸採捕業標本戶漁獲統計

沿岸採捕方式	涉水				
項目 \ 月別	104 年 4 月 (農曆 104/2/13-104/3/12)	104 年 5 月 (農曆 104/3/13-104/4/14)	104 年 6 月 (農曆 104/4/15-104/5/15)	合計	平均
樣本戶數	7	7	7	21	7
總作業天數	59	48	53	160	53
總漁獲量(公斤)	504.00	396.00	396.60	1,296.60	432.20
平均漁獲重量(公斤/戶)	72.00	56.57	56.70	185.27	61.76
平均漁獲產值(元/戶)	14,899.71	10,776.86	13,567.71	39,244.28	13,081.43
CPUE(公斤/日/戶)	8.54	8.25	7.48	24.27	8.09
IPUE(元/日/戶)	1,767.76	1,571.63	1,791.96	5,131.35	1,710.45
沿岸採捕方式	潛水				
項目 \ 月別	104 年 4 月 (農曆 104/2/13-104/3/12)	104 年 5 月 (農曆 104/3/13-104/4/14)	104 年 6 月 (農曆 104/4/15-104/5/15)	合計	平均
樣本戶數	4	4	4	12	4
總作業天數	40	42	50	132	44
總漁獲量(公斤)	1,410.80	1,362.70	1,045.00	3818.50	1272.83
平均漁獲重量(公斤/戶)	352.70	340.68	261.25	954.63	318.21
平均漁獲產值(元/戶)	85,939.75	88,747.50	115,448.00	290135.25	96711.75
CPUE(公斤/日/戶)	35.27	32.45	20.90	88.62	29.54
IPUE(元/日/戶)	8,593.98	8,452.14	9,235.48	26281.60	8760.53

資料來源：臺灣電力股份有限公司，新北市貢寮地區漁業之調查監測(期間: 104 年 4 月至 104 年 6 月)。

表 2.12-17 貢寮地區 104 年 4~6 月娛樂（海釣）漁業標本戶漁獲統計

項目 \ 月別	104 年 4 月 (農曆 104/2/13-104/3/12)	104 年 5 月 (農曆 104/3/13-104/4/14)	104 年 6 月 (農曆 104/4/15-104/5/15)	合計	平均
樣本戶數	2	2	2	6	2
作業日數	19	27	18	64	21
漁獲努力量(支/日/戶)	161	227	164	552.0	184.0
總漁獲量(公斤)	933.6	1,413.0	1,548.6	3895.2	1298.4
平均漁獲量(公斤/戶)	466.8	706.5	774.3	1947.6	649.2
CPUE(公斤/日/戶)	49.1	52.3	86.0	187.4	62.5

資料來源：臺灣電力股份有限公司，新北市貢寮地區漁業之調查監測(期間: 104 年 4 月至 104 年 6 月)。

表 2.12-18 貢寮地區 104 年 4~6 月養殖標本戶產量

單位：公斤

養殖種類	104 年 4 月 (農曆 104/2/13-104/3/12)		104 年 5 月 (農曆 104/3/13-104/4/14)		104 年 6 月 (農曆 104/4/15-104/5/15)		總合	
	九孔	鮑魚	九孔	鮑魚	九孔	鮑魚	九孔	鮑魚
標本戶 1	-	-	-	-	-	-	-	-
標本戶 2	600	900	-	-	-	-	600	900
標本戶 3	-	-	-	-	-	-	-	-
標本戶 4	-	-	-	-	-	-	-	-
標本戶 5	-	-	-	-	-	-	-	-
標本戶 6	-	-	-	-	-	-	-	-
標本戶 7	-	-	-	-	-	-	-	-
標本戶 8	-	-	-	-	1,500	-	1,500	-
標本戶 9	-	-	-	-	-	-	-	-
標本戶 10	-	-	-	-	-	-	-	-
標本戶 11	-	-	-	-	-	-	-	-
標本戶 12	-	-	-	-	-	-	-	-
標本戶 13	1,200	-	-	-	-	-	1,200	-
標本戶 14	-	-	-	-	-	-	-	-
標本戶 15	-	-	-	-	-	-	-	-
標本戶 16	120	1,800	-	-	-	-	120	1,800
標本戶 17	-	-	-	-	-	-	-	-
標本戶 18	-	-	-	-	-	-	-	-
標本戶 19	-	120	-	-	-	-	-	120
總和	1,920	2,820	-	-	1,500	-	3,420	2,820

資料來源：臺灣電力股份有限公司，新北市貢寮地區漁業之調查監測(期間: 104 年 4 月至 104 年 6 月)。

表 2.12-19 貢寮地區 104 年 4~6 月養殖標本戶產值

單位：萬元

養殖種類	104 年 4 月 (農曆 104/2/13-104/3/12)		104 年 5 月 (農曆 104/3/13-104/4/14)		104 年 6 月 (農曆 104/4/15-104/5/15)		總合	
	九孔	鮑魚	九孔	鮑魚	九孔	鮑魚	九孔	鮑魚
標本戶 1	-	-	-	-	-	-	-	-
標本戶 2	40	75	-	-	-	-	40	75
標本戶 3	-	-	-	-	-	-	-	-
標本戶 4	-	-	-	-	-	-	-	-
標本戶 5	-	-	-	-	-	-	-	-
標本戶 6	-	-	-	-	-	-	-	-
標本戶 7	-	-	-	-	-	-	-	-
標本戶 8	-	-	-	-	90	-	90	-
標本戶 9	-	-	-	-	-	-	-	-
標本戶 10	-	-	-	-	-	-	-	-
標本戶 11	-	-	-	-	-	-	-	-
標本戶 12	-	-	-	-	-	-	-	-
標本戶 13	80	-	-	-	-	-	80	-
標本戶 14	-	-	-	-	-	-	-	-
標本戶 15	-	-	-	-	-	-	-	-
標本戶 16	7	150	-	-	-	-	7	150
標本戶 17	-	-	-	-	-	-	-	-
標本戶 18	-	-	-	-	-	-	-	-
標本戶 19	-	8	-	-	-	-	-	8
總和	127	233	-	-	90	-	217	233

資料來源：臺灣電力股份有限公司，新北市貢寮地區漁業之調查監測(期間: 104 年 4 月至 104 年 6 月)。

表 2.12-20 貢寮地區 104 年 4~6 月養殖標本戶九孔仔苗放養情形

	放養日期	放養數量（萬粒）	總成本（萬元）	養殖面積（平方公尺）
標本戶 1	-	-	-	-
標本戶 2	6/24(農曆 104/5/9)	40	64	4,026
標本戶 3	5/4(農曆 104/3/16)	300	600	22,720
標本戶 4	4/1(農曆 104/2/13)	100	200	1,982
標本戶 5	6/5(農曆 104/4/19)	70	119	1,837
標本戶 6	-	-	-	-
標本戶 7	-	-	-	-
標本戶 8	-	-	-	-
標本戶 9	6/12(農曆 104/4/26)	70	112	1,532
標本戶 10	-	-	-	-
標本戶 11	4/15(農曆 104/2/27)	50	110	9,100
標本戶 12	-	-	-	-
標本戶 13	4/23(農曆 104/3/5)	15	33	692
標本戶 14	5/15(農曆 104/3/27)	80	180	3,000
標本戶 15	-	-	-	-
標本戶 16	4/15(農曆 104/2/27)	36	61	2,618
標本戶 17	-	-	-	-
標本戶 18	-	-	-	-
標本戶 19	-	-	-	-
總和	-	761	1,479	47,507

資料來源：臺灣電力股份有限公司，新北市貢寮地區漁業之調查監測(期間: 104 年 4 月至 104 年 6 月)。

表 2.12-21 貢寮地區 104 年 4~6 月養殖標本戶鮑魚仔苗放養情形

	放養日期	放養數量（萬粒）	總成本（萬元）	養殖面積（平方公尺）
標本戶 1	6/1(農曆 104/4/15)	30	126	2,864
標本戶 2	4/15(農曆 104/2/27)	15	60	1,510
標本戶 3	-	-	-	-
標本戶 4	-	-	-	-
標本戶 5	-	-	-	-
標本戶 6	-	-	-	-
標本戶 7	4/10(農曆 104/2/22)	6	36	255
標本戶 8	-	-	-	-
標本戶 9	-	-	-	-
標本戶 10	-	-	-	-
標本戶 11	-	-	-	-
標本戶 12	-	-	-	-
標本戶 13	-	-	-	-
標本戶 14	-	-	-	-
標本戶 15	-	-	-	-
標本戶 16	-	-	-	-
標本戶 17	-	-	-	-
標本戶 18	6/1(農曆 104/4/15)	20	84	2,000
標本戶 19	6/1(農曆 104/4/15)	20	84	2,212
總和	-	91	390	8,841

資料來源：臺灣電力股份有限公司，新北市貢寮地區漁業之調查監測(期間: 104 年 4 月至 104 年 6 月)。

海象調查

台灣電力公司

核能四廠發電工程施工期間環境監測

104年第2季監測報告

2.13 海象調查

1.海域溫度與鹽度縱深剖面調查

海域溫度與鹽度之調查，係於三貂灣海域水深 5~60 公尺間，佈置間隔 600 公尺×600 公尺或 1200 公尺×1200 公尺之網點測站，進行水體縱深剖面之溫度及鹽度變化量測，以瞭解核能四廠附近海域不同深度之溫鹽分佈。本季調查時間為民國 104 年 4 月 15 日、5 月 9 日及 6 月 8 日，各次調查測站位置及各測站 CTD 調查剖面圖，詳見附錄Ⅳ8-1~Ⅳ8-3，調查結果整理說明如下：

根據 CTD 調查結果顯示，在表層水溫方面，4 月 15 日各測站表面水溫約介於 21.2~21.9℃之間，水深較深之測站有斜溫層出現，其上下水溫差約介於 5℃以內；表層海水鹽度約在 33.5PSU~34.6PSU 之間，多數測站海水鹽度略有變化，垂直變化約介於 0.4~1.1PSU 之間。5 月 13 日各測站表面水溫約在 20.6~22.5℃之間，各測站無明顯斜溫層；表層海水鹽度約在 34.4PSU~34.6PSU 之間，海水鹽度垂直變化不大。6 月 8 日各測站水表面溫度約介於 26.0℃~28.0℃之間，其中水深較深之測站有斜溫層出現，其上下水溫差約 5.2℃~7.5℃；表層海水鹽度約在 32.4PSU~34.1PSU，多數測站測站海水鹽度略有變化，垂直變化約介於 0.4~1.6PSU 間。

本季水深 4、6 月之較深之測站有斜溫層出現，上下水溫差在 7.5 以內，5 月則無明顯斜溫層；海水鹽度垂直變化，4、6 月多數測站海水鹽度略有變化垂直變化約介於 0.4~1.6PSU 之間，5 月海水鹽度垂直變化不大。

2.漂流浮標追蹤

本季漂流浮標追蹤調查係於 104 年 4 月 16 日、5 月 13 日及 6 月 9 日進行觀測，追蹤水面表層以下 1 公尺及 5 公尺處之漂流行為，以瞭解海面表層之綜合效應。各次浮標漂流調查之施放位置、施測時間、當日之水位、風速、風向及浮標漂流軌跡，如圖 2.13-1~2.13-3 所示，各次浮標施放位置之考量，主要係以核能四廠進、出水口附近海域之流況進行調

查，並比較鹽寮灣內外流向與流速之差別。

根據 4 月 16 日之調查結果（圖 2.13-1），浮標 1、2 號分別於 7:03 及 7:07 由進水口東側外海施放，當時之潮汐狀況為退潮階段，風向約為北風，浮標 1、2 號施放後均往南南東方向漂移；浮標 3、4 號分別於 9:49 及 9:52 由澳底漁港及進水口間東側外海施放，當時之潮汐狀況為退潮階段，風向約為東北東風，浮標 3 號施放後往東南方向漂移，於 10:19 轉往南方漂移，後於 10:49 轉往西北方向漂移，再於 11:49 轉往東北方向漂移；浮漂 4 號於施放後往東南方向漂移，於 11:52 轉往西南方向漂移，又於 12:52 轉往西方漂移。各浮標水面下之流速分別為：水面下 1 公尺之 1、3 號浮標，其平均流速分別為 27.6m/sec、17.6cm/sec，水面下 5 公尺之 2、4 號浮標，其平均流速分別為 25.4cm/sec、24.9cm/sec。

根據 5 月 13 日之調查結果（圖 2.13-2），浮標 1 號於 7:15 由澳底漁港至進水口間之東側外海施放，當時之潮汐狀況為退潮階段，風向約為西南西風，施放後先往西南方漂移，於 7:45 轉往西北方漂移，後於 8:15 轉往東北方向漂移；浮標 2 號於 7:17 由澳底漁港至進水口間之東側外海施放，當時之潮汐狀況為退潮階段，風向約為西南西風，施放後先往西南方漂移，於 8:17 轉往西北方漂移，又於 9:17 轉往東北方向漂移；浮標 3、4 號分別於 10:14 及 10:17 由進出水口間之東側外海施放，當時之潮汐狀況為漲潮階段，風向約南南東風，施放後均往西北方漂移；浮標 5、6 號分別於 12:25 及 12:29 由進出水口間之東側外海施放，當時之潮汐狀況為漲潮階段，風向約南南東風，施放後均往西北方漂移。各浮標水面下之流速分別為：水面下 1 公尺之浮標 1、3、5 號平均流速介於 13.0~50.0 cm/sec，水面下 5 公尺之 2、4、6 號浮標平均流速介於 13.8~46.7cm/sec。

根據 6 月 9 日之調查結果（圖 2.13-3），浮標 1、2 號分別於 12:51、12:52 由進出水口間東測海域施放，當時之潮汐狀況為退潮階段，風向為東風，浮標 1 號施放後先往西北方向漂移，於 14:21 轉往西南方漂移，後於 15:21 轉往東南方向漂移，再於 16:51 轉往西南方向漂移，後於 17:21 轉往西北西方向漂移；浮標 2 號施放後先往西北方向漂移，於 13:52 轉往

西南方漂移，後於 14:52 轉往東南方向漂移，又於 16:52 轉往西南方向漂移，最後於 17:22 轉往西北方向漂移；浮標 3 號於 17:39 由進出水口間東測海域施放，當時之潮汐狀況為退潮階段，風向為東南東風，施放後往北北西方向漂移；浮標 4 號於 17:42 由由進出水口間東測海域施放，當時之潮汐狀況為退潮階段，風向為東南東風，施放後先往西南方向漂移，於 18:12 轉往西北方向漂移。各浮標水面下之流速分別為：水面下 1 公尺之浮標 1、3 號平均流速分別為 7.9cm/sec 及 11.0cm/sec，水面下 5 公尺之 2、4 號浮標平均流速分別為 6.3cm/sec 及 5.6cm/sec。

本季浮標流況大致上呈現漲潮西北流、退潮東南流之流況，少數浮標則呈現流向較不穩定；至於浮標之平均流速則呈鹽寮灣內流速較鹽寮灣外流速為低的情形。

3.沿岸潮位及水溫調查

本季沿岸潮汐及水溫調查逐時記錄詳附錄Ⅳ 8-4~Ⅳ 8-9，沿岸水溫月平均變化整理如圖 2.13-4 所示，沿岸潮汐相關調查結果整理如表 2.13-1 所示。本區之潮汐係以半日潮為主，本季 4~6 月之平均潮位介於 1~11 公分（相對於基隆港平均海平面），平均潮差介於 55~60 公分，就台灣地區而言，屬潮差較小之區域。另外，本季最高潮位 64 公分，發生於 5 月 20 日 07:20。

在沿岸水溫之調查方面，自 92 年 8 月份起，配合潮位塔遷移至進水口防波堤邊觀測，該處水深 6 公尺，儀器深 4 公尺。本季 4~6 月測得月平均水溫分別 21.3℃、23.7℃及 27.3℃，其平均水溫較上季（104 年 1~3 月）之平均水溫（18.1℃~19.1℃）為高，與去年同季（103 年 4~6 月分別為 20.6℃、22.6℃及 25.7℃）平均略高。

表 2.13-1 核四施工環境監測海象調查 104 年第 2 季沿岸潮汐調查結果

月份 / 項目	104 年 4 月		104 年 5 月		104 年 6 月	
	高度（公尺）	發生時間（時分／日）	高度（公尺）	發生時間（時分／日）	高度（公尺）	發生時間（時分／日）
最高潮位	0.56	0710/20	0.64	0710/20	0.58	0630/04
大潮平均高潮位	0.40		0.45		0.45	
平均高潮位	0.31		0.39		0.39	
小潮平均高潮位	0.18		0.30		0.29	
平均潮位	0.01		0.08		0.11	
小潮平均低潮位	-0.14		-0.09		-0.05	
平均低潮位	-0.26		-0.21		-0.15	
大潮平均低潮位	-0.38		-0.34		-0.25	
最低潮位	-0.75	1500/21	-0.70	1310/18	-0.64	1350/17
最大潮差	1.28	1710/21 To 1500/21	1.27	1550/18 To 1310/18	1.19	0630/43 To 1420/04
平均潮差	0.57		0.60		0.55	
最小潮差	0.03	0440/26 To 0900/26	0.08	0650/25 To 1120/25	0.07	0850/25 To 1330/25

註：調查時間為104/4/1~104/6/30。

資料來源：台電公司。

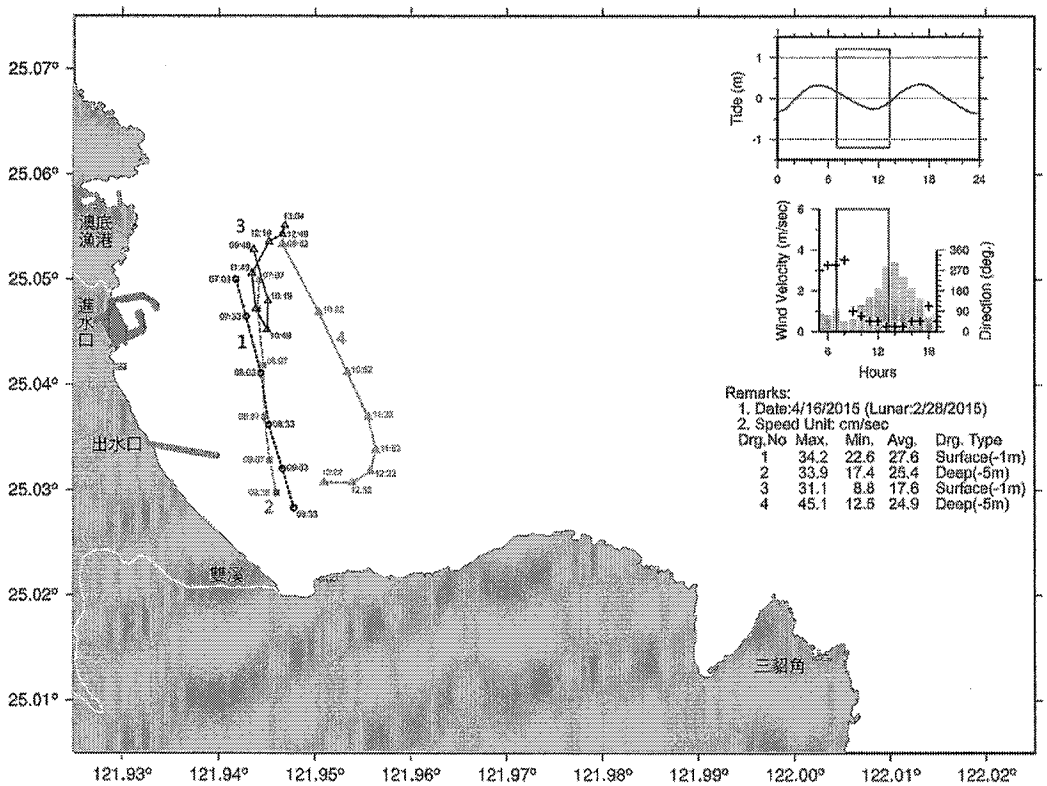

圖 2.13-1 核四施工環境監測海象調查 104 年 4 月 16 日漂流浮標追蹤軌跡圖

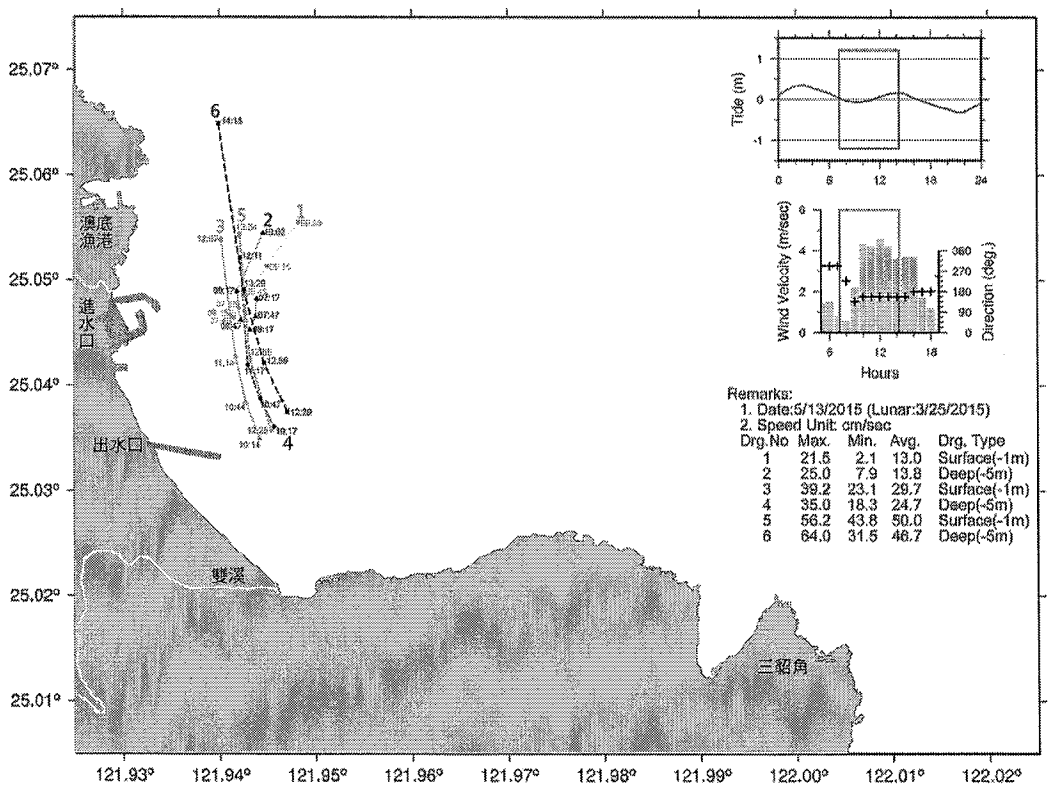

圖 2.13-2 核四施工環境監測海象調查 104 年 5 月 13 日漂流浮標追蹤軌跡圖

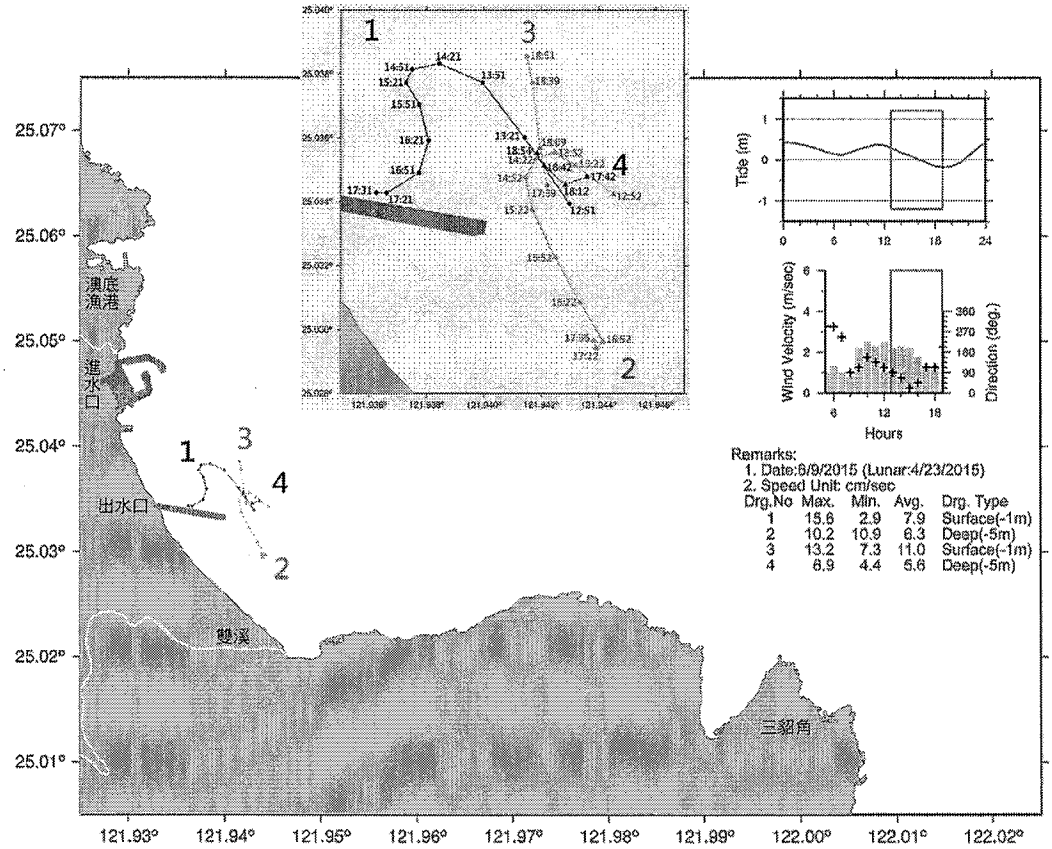

圖 2.13-3 核四施工環境監測海象調查 104 年 6 月 9 日漂流浮標追蹤軌跡圖

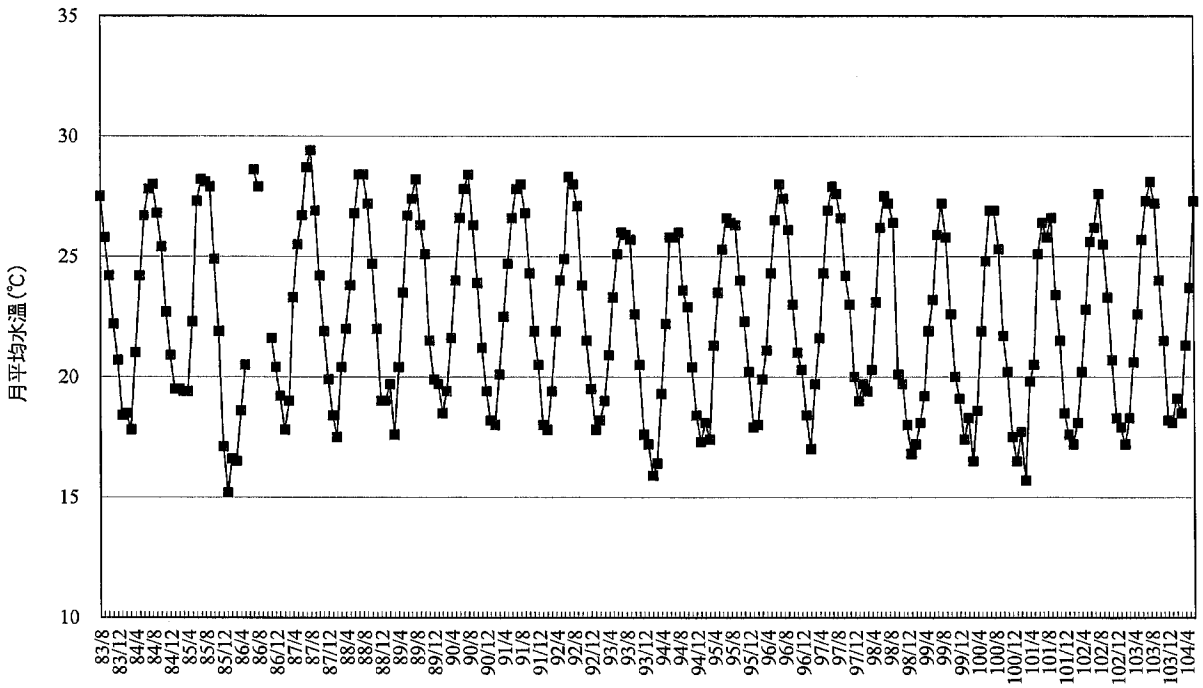

圖 2.13-4 核四施工環境監測海象調查沿岸水溫月平均變化圖

景觀與遊憩活動調查

台灣電力公司

核能四廠發電工程施工期間環境監測

104年第2季監測報告

2.14 景觀與遊憩活動調查

景觀遊憩活動調查之目的係為記錄施工期間對於核四廠址附近遊憩之使用及景觀品質之變化，本項調查自 83 年 9 月開始，陸續因應計畫需求增加龍門渡假中心（即龍門公園）遊客人次調查及觀景點 5~7 號之景觀品質紀錄攝影。

1.遊客人次調查

遊客人次調查地點包括鹽寮海濱公園、龍門公園及福隆海水浴場，本季各月份之遊客人次統計結果如表 2.14-1 所示。鹽寮海濱公園入園之遊客大部分多為路過東北角地區，在此稍作休息的遊客，本季 4~6 月遊客總人次在 293~617 人次/月之間。龍門公園為自 86 年第 3 季新增之調查遊憩點，為一露營、烤肉區，主要遊客來源為機關團體舉辦之休閒活動，本季各月遊客總人次在 5,783~7,790 人次/月之間。本季福隆海水浴場各月遊客總人次在 10,625~129,835 人次/月之間，福隆海水浴場自 5 月 2 日至 7 月 12 日舉辦福隆國際沙雕藝術季，但遊客數略較去年減少。

綜觀上述，本季與去年同季遊憩人數比較，本季鹽寮海濱公園及福隆海水浴場遊憩人數較去年同期互有增減外，龍門公園遊憩人數均較去年同期增加。

2.景觀品質調查

有關本計畫景觀品質之評分方式，主要係考量本計畫性質為工程開發，對原環境造成之景觀影響首先為景觀破壞部份，之後則為環境復育對已破壞環境之改善程度，因此本計畫景觀品質之評分方式，將以自然完整性（分為景觀破壞及景觀美化 2 部分）進行評比（評分方式詳附錄 II.13 所述，每單項評估因子滿分為 5 分，共 8 項），依各評估因子（如坡度改變、工程施工面積...等）之累計分數分為「高、中、低」等 3 級，旨在瞭解施工過程中各觀景點之景觀品質變化程度，並依完整性評分改變幅度提出改善建議。各觀景點之調查位置詳前圖 1.4-11 所示，詳細位

置圖詳圖 2.14-1，分別於核四廠區之北、東、西等 3 個方向 7 個觀景點（包括主要可見到廠區工程之道路及遊憩場所），本季與記錄照片比較整理如照片 2.14-1~2.14-3，其詳細評分如表 2.14-2 所示，以下就各觀景點之景觀品質現況說明如后。

(1)第 1 觀景點：

第 1 觀景點為由核四廠北側 102 甲縣道往廠區核四宿舍區方向看（詳照片 2.14-1）。本觀景點於調查之初（83 年 9）可見核四廠區內部之宿舍以及與 102 甲縣道間之鐵絲圍籬，自 85 年 6 月起配合廠址周圍道路擴寬並沿石碇溪沿岸進行整地植栽綠化工程，將道路兩側之雜草清除並栽種新的觀賞性植物取而代之，植栽綠化顯具成效。惟於 90 年 12 月起進行龍門發電廠之職工宿舍興建，並於 95 年 8 月完工，本觀景點因建物所佔視野面積大、觀景距離近等因子，依附錄 II.13 評分基準，整體評分為 20 分，屬中自然完整性。

(2)第 2 觀景點：

第 2 觀景點為由核四廠東北側台 2 省道往廠區方向看，該觀景點附近於 86 年 2 月進行台 2 省道旁之景觀綠化工程，拆除原有零亂之廣告看板，景觀逐漸改善（詳照片 2.14-1 第 2 觀景點記錄照片）。本季由台 2 省道往廠區望去，可見廠區內搭建之房舍，由於僅可見房舍之上半部，且其改變面積部份所佔景觀視野面積之比例不大，故整體景觀上並未有太大影響，藉由廠區周界之綠樹遮掩作用將可提升該觀景點之景觀品質。本季以景觀破壞大項中之觀景距離及景觀美化大項中之美化材類與自然配合度 2 小項之分數較低，分別為 1 分及 3 分，整體評分為 34 分，尚屬高自然完整性。

(3)第 3 觀景點：

第 3 觀景點為由核四廠東側之鹽寮海濱公園停車場往廠區方向看，原均屬原始之茂密林木，隨工程進行改變地貌，90 年 10 月因大面積之開挖整地作業，景觀品質惡化，99 年 9 月~100 年 5 月因台二省道改道

工程施工開挖及路面鋪整，景觀上略受影響，隨著工程之完成，目前本觀景點大致以圍籬、植被進行綠美化，惟仍可見廠區內房舍之上半部，景觀略受影響（詳照片 2.14-1 第 3 觀景點記錄照片）。本觀景點在景觀破壞類別之土壤與環境對比程度、觀景距離 2 項評分較低，其餘項目則為評分為中等，總評分為 20 分，景觀品質屬中自然完整性。

(4)第 4 觀景點

第 4 觀景點為由核四廠東南側之核四廠南門附近往廠區方向看，從該觀景點向核四廠區望去，可見廠區內操作之大型機具，在整體評分上因受改變面積，立地再被覆性之評分較低而影響分數，自復工（90 年 2 月）後 1、2 號機廠址附近出現許多大型吊車，施工作業頻繁，目前 1、2 號機建物結構築起並完成，再加上廠房共同通風塔工程，在美化材料與自然配合度、立地再披覆性及景觀破壞改變面積方面之評分最低，僅為 1~2 分，總評分為 19 分，整體景觀品質屬中自然完整性（詳照片 2.14-2 第 4 觀景點之記錄照片）。

(5)第 5 觀景點

第 5 觀景點為 85 年第 4 季新增之點，攝影位置位於鹽寮海濱公園沙灘往廠區方向看，其照相方式詳圖 1.4-11，分別 3 方向，在南向主要係估出水道工程施工影響，因出水道工程採用隧道工法，故無視覺景觀上之衝擊（詳照片 2.14-3 第 5 觀景點南向之記錄照片）；在西向可見核四廠區內 1、2 號機廠房結構體及廠房共同通風塔，結構物佔視覺影響衝擊較大，惟觀景距離及土壤與環境對比程度不同，故其評分略較第 3 觀景點為高，總評分為 26 分，整體景觀品質屬中自然完整性（詳照片 2.14-2 第 5 觀景點西向之記錄照片）。

北向主要係為評估重件碼頭施工影響，88 年 7 月起開始展開海域部分施工，目前於現場可見抽水機房及防波堤結構物，在美化材料與自然配合度、立地再披覆性方面之評分較低；另由於防波堤施築改變原有之海岸地形，以及隨著工程進行日益加長的防波堤結構物（改變

面積約佔全景面積 20%左右，詳照片 2.14-2 第 5 觀景點北向之記錄照片），所以在改變類別及改變面積上評分為 3 分，整體評分為 26 分，屬中自然完整性。

(6)第 6 觀景點

第 6 觀景點為由福隆海水浴場往廠區方向看，本觀景點為 85 年第 4 季新增之觀景點，主要係觀測出水口工程對視覺景觀之衝擊，由於出水道工程採用隧道工法，且目前已完工，故本觀景點景觀品質未受核四施工影響（詳照片 2.14-3 第 6 觀景點之記錄照片）。

(7)第 7 觀景點

本觀景點亦為 85 年第 4 季新增之點，自 89 年第 3 季起開始進行工程施工，惟 89 年 6 月僅進行測量整地工作，工程內容包括場地清理及雜草木砍伐移除，臨時性截水溝、滯洪池施作以及施工便道等，至 96 年 6 月方進行場地開挖工程；由雙溪方向可見山坡上生水池工程開挖所致之裸露地表，在景觀美化方面之品質受影響，經廠區強力植生復育結果，於美化材料與自然配合度方面之評分已明顯提昇，整體評分為 26 分，屬中自然完整性(詳照片 2.14-3 第 7 觀景點之記錄照片)。

表 2.14-3 之評分表係針對景觀之破壞及美化程度予以評定，其中因 5 號之南向及 6 號觀景點並未受任何工程之破壞而造成景觀之改變，因此暫不予以評分。7 個觀景點中之第 1 觀景點，可見廠區內高起之建物，且因觀景距離在 500 公尺以內，觀景品質不佳；第 2 觀景點因台 2 省道旁建構圍籬、植栽綠化及廠內房舍搭建，但拆除原有零亂之廣告看板，景觀應有正面改善；3 號觀景點於 90 年 10 月因大面積之開挖整地作業，景觀品質惡化程度最大，惟其植生綠化成效逐年呈現，已由 90 年之最差之低自然完整性提升至中自然完整性，雖受 99 年 9 月起之台二省道改道工程施工開挖及路面鋪整影響，景觀略受影響，惟整體景觀品質並未明顯惡化，仍維持在中自然完整性；第 4 觀景點因可見到 1、2 號機廠房結構體及廠房共同通風塔，景觀品質屬中自然完整性；第 5 觀景點西向之觀

景點評分略高於 3 號，但同屬中自然完整性，第 5 觀景點北向因重件碼頭施工及防波堤結構物，屬中自然完整性；第 7 觀景點因生水池工程進行場地開挖工程，可見到山坡上裸露之地表，景觀受施工影響，惟經工區加強植生復育結果，景觀品質已有改善。

綜觀上述完整性評定結果，核四工程鄰近區域於台 2 省道澳底至龍門社區（舊社）段及鹽寮海濱公園之景觀品質，因可見廠區內核島區廠房及共同通風塔等，造成台 2 省道用路人及濱海住戶之視覺衝擊，屬中度自然完整性程度，惟目前隔離綠帶一期工程已完工俾有效改善台 2 省道沿線觀景點之視覺景觀。

表 2.14-1 核四施工環境監測 104 年第 2 季遊客人次統計表

單位：人次

地點	月份	遊客人次		成長率 (%)
		104 年	103 年	
鹽寮海濱公園	4 月	471	152	209.9
	5 月	293	326	-10.1
	6 月	617	821	-24.8
龍門公園	4 月	6,762	6,503	4.0
	5 月	7,790	5,587	39.4
	6 月	5,783	2,144	169.7
福隆海水浴場	4 月	10,625	7,937	33.9
	5 月	109,008	128,951	-15.5
	6 月	129,835	184,700	-29.7

註：計算遊客人數之方法分別為：

1. 鹽寮海濱公園採用收費停車數概估（89 年 1 月重新營運）。
2. 龍門公園採用門票收入。
3. 福隆海水浴場委外經營。

資料來源：1.交通部觀光局行政資源系統 http://admin.taiwan.net.tw/indexc.asp。
2.東北角暨宜蘭海岸國家風景區管理處 。

表 2.14-2　各觀景點 104 年第 2 季自然完性之評分明細表

項目	觀景點 / 月份 / 評分	第 1 觀景點			第 2 觀景點			第 3 觀景點			第 4 觀景點			第 5 觀景點(西向)			第 5 觀景點(北向)			第 7 觀景點		
		4 月	5 月	6 月	4 月	5 月	6 月	4 月	5 月	6 月	4 月	5 月	6 月	4 月	5 月	6 月	4 月	5 月	6 月	4 月	5 月	6 月
景觀破壞	坡度	5	5	5	5	5	5	5	5	5	3	3	3	3	3	3	5	5	5	3	3	3
	土壤與環境對比程度	1	1	1	5	5	5	1	1	1	3	3	3	5	5	5	5	5	5	3	3	3
	改變類別	5	5	5	5	5	5	5	5	5	3	3	3	3	3	3	3	3	3	3	3	3
	改變面積	1	1	1	5	5	5	3	3	3	2	2	2	3	3	3	3	3	3	5	5	5
	觀景距離	1	1	1	1	1	1	1	1	1	3	3	3	5	5	5	5	5	5	5	5	5
景觀美化	美化材類與自然配合度	1	1	1	3	3	3	3	3	3	1	1	1	1	1	1	1	1	1	3	3	3
	立地再被覆性	1	1	1	5	5	5	1	1	1	1	1	1	3	3	3	1	1	1	1	1	1
	土壤穩定性	5	5	5	5	5	5	1	1	1	3	3	3	3	3	3	3	3	3	3	3	3
總　　分		20	20	20	34	34	34	20	20	20	19	19	19	26	26	26	26	26	26	26	26	26
自然完整性程度		中	中	中	高	高	高	中	中	中	中	中	中	中	中	中	中	中	中	中	中	中

註：1.總得分 8~18 屬低自然完整性。
2.總得分 19~29 屬中自然完整性。
3.總得分 30~40 屬高自然完整性。
4.第 5 觀景點(南向)及第 7 觀景點目前尚無任何開發破壞，暫不評分。
5.第 5 觀景點(北向)自 88 年 10 月起因重件碼頭進行海域工程施工，第 7 觀景點自 89 年 10 月起因生水池工程進行開挖作業，故予以評分。

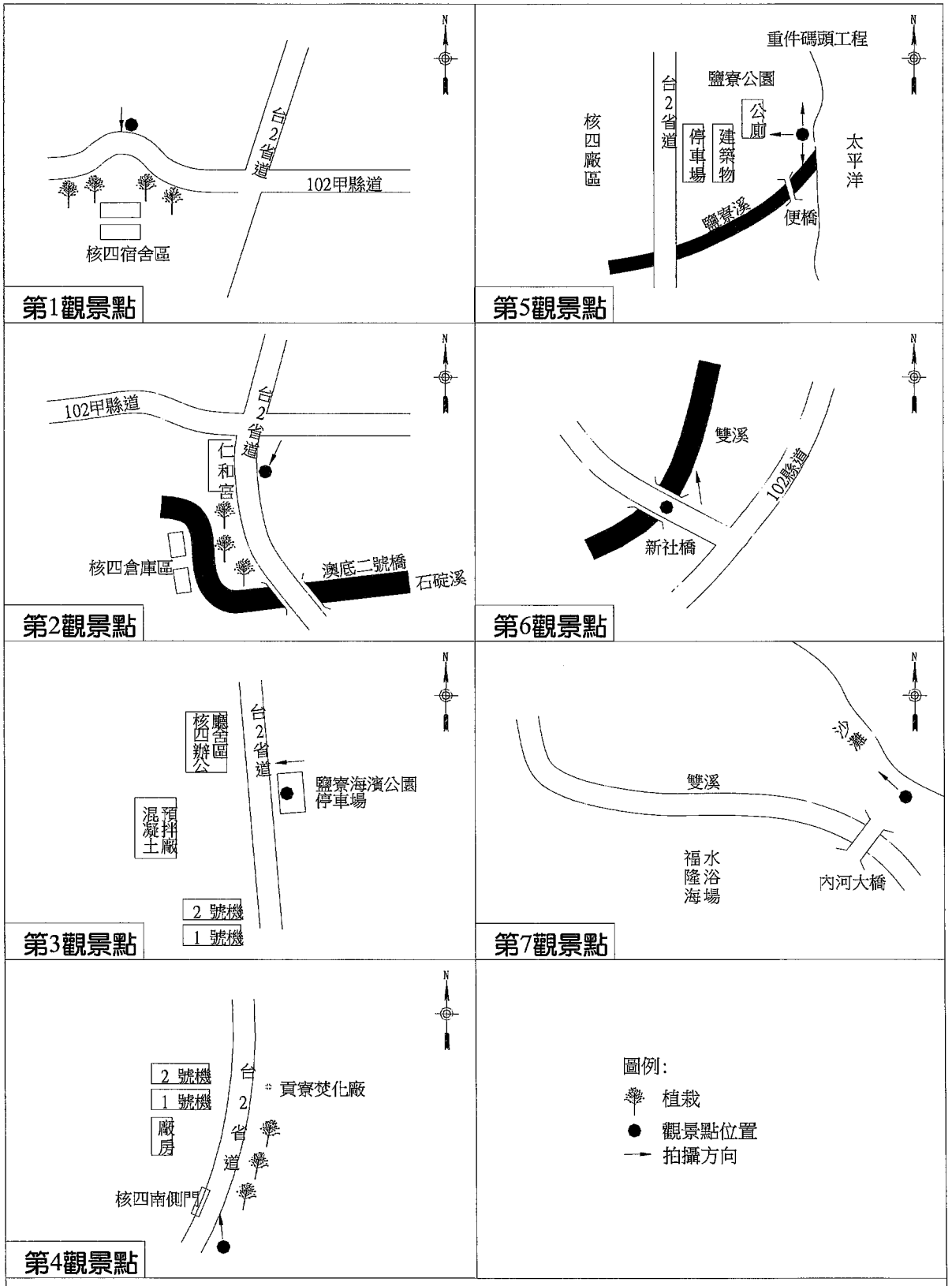

圖2.14-1 觀景點位置示意圖

拍攝日期： 88年3月

拍攝日期：103年5月

拍攝日期：104年5月

▲第1觀景點：龍門發電廠職工宿舍於95年8月完工。

拍攝日期：86年3月

拍攝日期：103年6月

拍攝日期：104年5月

▲第2觀景點： 86年2月進行台2省道景觀綠化工程，拆除原有零亂之廣告看板，並於道路旁設置圍籬及植栽，目前僅隱約可見廠內房舍。

◀ 拍攝日期：86年3月

▶ 拍攝日期：99年5月

◀ 拍攝日期：103年6月

▶ 拍攝日期：104年5月

▲第3觀景點： 90年10月進行進出水暗渠工程，將原植栽物移除，後已植栽綠化完成。99年9月起因台2省道改道工程施工，景觀略受影響，於100年5月台2省道改道工程已完工。

照片2.14-1 核四施工環境監測第1～3號觀景點記錄照片

拍攝日期：86年7月

拍攝日期：95年8月

拍攝日期：96年3月

拍攝日期：103年4月

拍攝日期：104年5月

▲第4觀景點： 90年2月核四復工，1、2號機廠址附近出現許多大型吊車，施工作業頻繁；95年8月因廠房共同通風塔施工完成，廠區內結構物佔視覺影響面積加大，96年3月起因一號機汽機廠房工程施工，景觀略受影響，已於97/10完工。

拍攝日期：86年9月

拍攝日期：103年6月

拍攝日期：104年5月

▲第5觀景點北向：88年7月起開始進行海域部分施工，隨著工程進行，防波堤結構物逐漸延伸入海，抽水機房外部結構體施工站視覺影響面積大。

拍攝日期：86年12月

拍攝日期：103年6月

拍攝日期：104年5月

▲ 第5觀景點西向：可見1、2號廠房結構體及廠房共同通風塔，結構物佔視覺影響面積大。

照片2.14-2 核四施工環境監測第4～5（西向）號觀景點記錄照片

拍攝日期：86年9月　　拍攝日期：103年6月　　拍攝日期：104年5月

▲第5觀景點南向：未因工程施工而有影響。

拍攝日期：90年6月　　拍攝日期：103年6月　　拍攝日期：104年6月

▲第6觀景點：未因工程施工而有影響。

拍攝日期：87年7月　　拍攝日期：89年9月

拍攝日期：103年6月　　拍攝日期：104年5月

▲第7觀景點： 89年第3季進行生水系統施工，後停工並復育，直至96年5月復工，開挖規模加大影響視覺景觀，惟廠區加強植栽復育之成效已日益顯著。

照片2.14-3 核四施工環境監測第5（南向）～7號觀景點記錄照片

海域漂砂調查

台灣電力公司

核能四廠發電工程施工期間環境監測

104年第2季監測報告

2.15 海域漂砂

1.樣品分析結果

本計畫海域漂砂調查旨在分析此海域運動底質之粒徑特性及輸砂方向，以瞭解核四工程可能對此海域漂砂之影響。過去長期（84/8~94/3）針對漂砂粒徑之調查已可充分掌握此海域漂砂含量及粒徑分佈情形，並可依漂砂粒徑大小研判漂砂移動趨勢，因此自 94 年第 2 季起，乃調整海域漂砂調查方式，以多方向捕砂器搭配海流監測，以掌握海底底質受波浪、水流作用，沿底床附近運動時之各方向輸砂量，並藉施測當時所得之主要輸砂方向，幫助推估調查區域內之漂砂優勢方向。捕獲法主要調查海域內漂砂方向、數量及特性，用以代表觀測點附近個別的漂砂行為。海域受波浪作用時，海底之水平流速因水深變化而異，水深較大處流速較小，而水淺處流速較大，同時在淺水域中之波形變為不對稱，波峰出現時流速大，而波谷出現時流速小，因此水粒子前進之加速度較後退加速度大，故前進時將粒徑較大之砂粒推向岸邊，後退時由於部份粒徑較大之砂粒仍停留在原地，因此原來包含各種大小粒徑之底質將重新調整，各種粒徑之砂粒移動至適當之水深後停止移動，此種現象稱為篩分作用（Sorting Action）。因此形成同一地點之粒徑大致相同，淺水處粗粒料所佔之成份較多，靠近破碎點之中值粒徑愈大，愈向外海則中值粒徑愈細；粒度由大而小的遞減方向，可視為漂砂前進方向。

海域漂砂調查自 99 年第 2 季開始共規劃 5 個捕砂施測地點，編號由北而南分別為 S1、S2 與 S3，分佈於水深約為 5~6m 等深線處，而編號 S4 與 S5 位於較外海水深約為 10~11m 等深線處，亦由北而南分佈。有關採樣位置與座標詳前圖 1.4-12 所示。漂砂調查係於測點底床裝置 1 具 8 方向之捕砂器，其中 1 孔標示正北，由潛水人員在海底進行正北的校正，而儀器固定在與海床平行距離 10cm 處。完成調查取樣時，需進行各方向捕砂孔內之含砂量重量分析及砂樣篩分析等。

捕砂時間依現地情況而異，以集砂器不滿溢為原則，本季捕砂器施

放的時間為 6 月 10 日 09:00 至 6 月 11 日 11:40，各捕砂器捕砂時間約計 25 小時。每個捕砂器各有 N、NE、E、SE、S、SW、W、NW 等 8 個方向之砂樣，本次合計共採集 40 個砂樣進行分析。完成調查取樣時，將各方向所採集之砂樣取出秤重並以 Coulter LS 100 雷射顆粒度分析儀進行粒徑分析，以得到運動底質之粒徑及調查期間的主要漂砂方向及輸砂量等資料。

在粒徑分析方面，其步驟為：選取適當數量顆粒度小於 0.85mm 之土粒樣品，加入適量乾淨水充分混合後置於雷射儀器上，經分析後可得初始結果（Raw Data），至於粒度大於 0.85mm 之土粒則進行一般篩分析（Sieve Analysis）來了解其粒度分佈情形，上述資料分析後可得如附錄 Ⅳ.9 之粒徑分佈圖。資料整理後可得中值粒徑（median diameter）d_{50}，平均粒徑（mean diameter）d_m，有效粒徑（effective diameter）d_{10}，及 d_{30}、d_{60}、d_{90} 各粒徑值。各測點八方向捕獲的砂樣粒徑分析結果如表 2.15-1 所示，若依 d_{50} 中值粒徑來區分，則各測點的砂樣歸類如表 2.15-2 所示。由表 2.15-2 顯示，本次調查區域範圍內底質的中值粒徑各測站以細砂為主，各測站中值粒徑大小在 128.8~245.7μm 之間。

2.漂砂移動趨勢

輸砂速率之推算係以每個測點之 8 個方向捕砂孔所攔截的漂沙底質經秤重後得到進砂量，重量除以捕砂孔截面積，再除以捕砂時間即得進砂速率，其結果列於表 2.15-3。而漂砂移動方向則以兩相對方向進砂速率相減所得的淨輸砂速率來進行分析，而所謂的漂砂方向是以漂砂的來向為主，當兩相對方向進砂速率相減時，進砂速率較小的一端自然為漂砂堆積的一方。有關本季海域底質輸砂情況如表 2.15-4 所示，各測站各方向進砂速率雷達圖與淨進砂速率雷達圖如圖 2.15-1 所示。

另在不區分漂砂來向的條件下，進一步將八方向捕砂器各方位所擷取的總漂砂量，以單位時間（每分鐘）、單位通過面積（每平方公尺）為基礎，換算成總漂砂傳輸率（單時間之漂砂體積量，cm^3/min），該法

計算所得之總漂砂傳輸率即觀測區域內單位時間總體漂砂發生體積，較大的總傳輸率表示受到驅動的漂砂數量較多，因此相對的地形水深發生大範圍變化的機會亦隨之提高。而總傳輸率與淨傳輸率並不相同，若淨傳輸率為零之海域，仍可具有高總傳輸率，一旦保持漂砂平衡的條件遭到改變，該海域產生的侵、淤現象將會十分明顯。以和量方式計算之淨漂砂傳輸率與淨傳輸來向，以代表各測站附近的漂砂傳輸趨勢，結果如表 2.15-5，和量傳輸速率向量圖則如圖 2.15-2 所示。

測站 S1 八方向捕砂器各方向中值粒徑分佈在 191.4~206.9μm 間，底質歸類為細砂； 104 年 6 月 10 日 09:00 至 6 月 11 日 10:00 間之收集總重量為 120 公克，進砂速率在 0.59~1.38cm^3/min 之間，主要輸砂來向以 W、SE 與 NW 為主，最大淨輸砂方向為 E，最大之淨輸砂速率為 0.39 cm^3/min，以向、離岸方向描述則漂砂趨勢主要往東離岸向外海推移；和量計算方式以沿岸方向描述，漂砂趨勢則向 ESE 平行岸線傳輸，傳輸率為 0.31cm^3/min。

測站 S2 八方向捕砂器各方向中值粒徑分佈在 221.4~245.7μm 間，底質歸類為細砂；6 月 10 日 9:20~6 月 11 日 10:20 間之收集總重量為 372 公克，進砂速率在 1.24~4.78cm^3/min 之間，主要輸砂來向以 E 為主，最大淨輸砂方向為 W，最大之淨輸砂速率為 2.16cm^3/min，以向、離岸方向描述則漂砂趨勢主要往西向岸側推移；和量計算方式以沿岸方向描述，漂砂趨勢則向 NW 平行岸線傳輸，傳輸率為 4.13cm^3/min。

測站 S3 八方向捕砂器各方向中值粒徑分佈在 187.1~216.3μm 間，底質歸類為細砂； 6 月 10 日 10:00~6 月 11 日 11:00 間之收集總重量為 122 公克，進砂速率在 0.72~1.51cm^3/min 之間，主要輸砂來向為 W，最大淨輸砂方向為 SW，最大之淨輸砂速率為 0.52cm^3/min，以向、離岸方向描述則漂砂趨勢主要往西南向岸側推移；和量計算方式以沿岸方向描述，漂砂趨勢則向 SW 向岸岸線傳輸，傳輸率為 0.34cm^3/min。

測站 S4 八方向捕砂器各方向中值粒徑分佈在 151.2~178.3μm 間，

底質歸類為細砂； 6 月 10 日 10:20~6 月 11 日 11:20 間之收集總重量為 56 公克，進砂速率在 0.33~0.79cm^3/min 之間，主要輸砂來向為 SW，最大淨輸砂方向為 NE，最大之淨輸砂速率為 0.39cm^3/min，以向、離岸方向描述則漂砂趨勢主要往東北離岸向外海推移；和量計算方式以沿岸方向描述，漂砂趨勢則向 ENE 離岸傳輸，傳輸率為 0.23cm^3/min。

測站 S5 八方向捕砂器各方向中值粒徑分佈在 128.8~192.2μm 間，底質歸類為細砂； 6 月 10 日 10:40~6 月 11 日 11:40 間之收集總重量為 109 公克，進砂速率在 0.52~1.51cm^3/min 間，主要輸砂來向為 E 與 N，最大淨輸砂方向為 W 與 S，最大之淨輸砂速率為 0.85cm^3/min，以向、離岸方向描述則漂砂趨勢主要往西與西南向岸側推移；和量計算方式以沿岸方向描述，漂砂趨勢則向 WSW 向岸岸線傳輸，傳輸率為 1.25cm^3/min。

僅以漂砂八方位中優勢（最大捕砂體積量方向）方向而言，各捕砂器漂砂運動方向以垂直岸線為主，以向、離岸方向描述則漂砂向岸趨勢大於離岸趨勢。以和量計算方式考量各方位漂砂傳輸分量相消、疊加之影響，S1 與 S4 測站以約略垂直岸線向東南東與東北東方向離岸傳輸，S2、S3 與 S5 測站則以向岸線之西北、西南與西南西方向向岸傳輸。

3.近岸流場調查

配合輸砂方向分析，本計畫漂砂調查亦增加 1 處海流監測站，海流儀設置位置如前圖 1.4-12，監測位置之水深為 10 公尺，海流儀則定點於水面下 5 公尺之水層進行監測，並記錄該點該水層之流速、流向資料。佈設時以漁船作業，使用 DGPS 定位方式配合潛水人員進行。自計式海流儀以不銹鋼纜加錨鍊、重錘固定於海床之上，以防止底拖漁船之破壞，配合 DGPS 定位以確定其位置，方便潛水人員取得海流儀。本次自計式海流儀有效時間從 6 月 10 日 09：00 至 6 月 11 日 11：40 止，每 2 分鐘接收 1 筆資料。

海流點位實測資料之統計結果如表 2.15-6，而統計資料之流速流向玫瑰圖如圖 2.15-3 所示。由圖可知實測資料顯示此地區流向大多以西北

與東南方向為主，主要受沿岸及海底地形影響，屬於邊界流場，故其特性為海流方向以平行海岸線為主；由圖 2.15-4 流速流向棍棒圖及潮汐水位圖之相對應下可看出，測定當時之海潮流流向與潮汐水位變化關係明顯，漲潮時其流向主要為西北及西北西方向【以 NW 為主】，而在退潮時其流向主要為東南及東南東方向【以 SE 為主】。

各漲退潮段之流速與流向資料，依其 X 軸與 Y 軸分量計算所得之累積向量資料分析如表 2.15-7 所示，累積向量路徑如圖 2.15-5。由海流實測數據資料可知，於 6 月 11 日 7:36 所測到漲潮時往 NW 方向瞬間最大流速 20.8cm/sec，於 6 月 10 日 16:38 所測到退潮時往 SE 方向瞬間最大流速 16.4cm/sec；各潮段之累積向量路徑方向大致平行等深線，平均速率在 6.8~10.4cm/sec 之間，以 C1 漲潮段之平均流速最大，C3 漲潮段之平均流速最小，本測次在 C1 與 C3 漲潮段之累積向量約略平行等深線方向往 NW 方向。C2 退潮段之累積向量方向先往 SE 後再轉 ESE 方向。C4 退潮段之累積向量方向先往 SE 後再順時針轉 NW 方向。連續觀測結果，本海域之流場特性在漲潮段時大多約略朝 NW 方向，退潮段可能受地形效應與轉流時間點之差異影響，近岸流場大多呈現 NW-SE 方向之迴圈流行。

表2.15-1 核四施工期間環境監測104年第2季漂砂底質粒徑分佈表

單位：μm

採樣日期	測點	方向	d_{10}	d_{30}	d_{50}	d_{60}	d_{90}	d_m
104/06/10 09:00 至 104/06/11 10:00	S1	N	121.1	169.6	201.7	218.8	322.8	213.4
		NE	66.09	149.7	191.4	213.9	335.4	202.5
		E	125.6	170.3	202.2	219.5	346.7	220.0
		SE	64.24	158.2	194.7	213.1	388.0	214.0
		S	124.8	169.7	200.5	216.9	306.1	211.2
		SW	122.9	173.5	206.9	224.2	337.7	219.2
		W	61.50	159.9	197.1	215.8	384.6	216.9
		NW	64.55	162.9	199.1	217.7	377.1	214.0
104/06/10 09:20 至 104/06/11 10:20	S2	N	131.2	177.4	221.5	252.8	576.0	287.3
		NE	138.3	181.9	221.4	246.8	470.3	263.5
		E	139.0	188.5	234.6	264.9	485.0	276.1
		SE	128.9	182.3	229.2	262.0	560.1	287.4
		S	134.9	183.1	229.0	261.9	586.7	294.9
		SW	132.2	179.0	222.5	252.4	521.0	277.1
		W	133.7	188.7	245.7	298.8	689.7	329.3
		NW	132.9	181.5	230.5	269.5	613.2	303.9
104/06/10 10:00 至 104/06/11 11:00	S3	N	120.9	165.7	202.8	224.5	395.1	227.9
		NE	124.7	168.8	206.8	229.5	417.5	240.3
		E	122.5	162.9	196.4	215.7	364.5	219.3
		SE	128.5	172.8	211.8	235.6	413.1	240.9
		S	124.8	168.5	205.2	226.6	387.0	228.8
		SW	120.5	164.3	200.0	221.1	413.8	234.2
		W	92.91	151.5	187.1	206.2	366.9	204.8
		NW	125.0	173.6	216.3	242.9	445.1	252.0
104/06/10 10:20 至 104/06/11 11:20	S4	N	102.2	149.0	178.3	193.3	269.0	186.8
		NE	98.73	147.0	176.0	190.9	264.7	184.0
		E	105.0	143.8	170.3	183.8	245.9	172.2
		SE	101.1	142.2	169.4	183.1	246.3	171.2
		S	101.9	139.7	165.8	178.8	238.4	167.1
		SW	13.26	105.7	151.2	170.0	250.8	146.4
		W	108.5	146.1	172.7	186.5	249.2	175.6
		NW	111.9	150.2	178.1	192.9	268.5	190.0
104/06/10 10:40 至 104/06/11 11:40	S5	N	62.79	143.3	183.9	204.7	373.6	199.4
		NE	10.1	155.7	192.2	212.8	358.5	212.0
		E	72.85	138.1	173.6	191.6	312.7	184.2
		SE	110.3	155.0	190.4	210.2	348.9	209.6
		S	108.2	152.9	188.9	209.2	355.1	208.6
		SW	88.38	115.1	137.3	148.9	198.7	140.3
		W	85.90	111.7	133.3	144.6	194.2	136.2
		NW	83.34	108.6	128.8	139.5	183.8	130.5

表2.15-2 核四施工期間環境監測104年第2季捕砂器砂樣成分綜合歸類表（以中值粒徑區分）

時間 / 點位	成份
	104/06/10 09:00 ~ 104/06/11 11:40
S1	細砂
S2	細砂
S3	細砂
S4	細砂
S5	細砂

註：粉砂(4μm~62.5μm)，極細砂(62.5μm~125μm)，細砂(125μm~250μm)，中砂(250μm~500μm)。

表 2.15-3 核四施工期間環境監測 104 年第 2 季漂砂底質進砂速率分佈表

點位	方向	進砂量 (g)	進砂百分比 (%)	進砂速率 cm^3/min	點位	方向	進砂量 (g)	進砂百分比 (%)	進砂速率 cm^3/min
S1	N	9	7.50	0.59	S2	N	30	8.06	1.97
	NE	14	11.67	0.92		NE	58	15.59	3.80
	E	15	12.50	0.98		E	73	19.62	4.78
	SE	20	16.67	1.31		SE	42	11.29	2.75
	S	9	7.50	0.59		S	53	14.25	3.47
	SW	12	10.00	0.79		SW	57	15.32	3.73
	W	21	17.50	1.38		W	40	10.75	2.62
	NW	20	16.67	1.31		NW	19	5.11	1.24
S3	N	12	9.84	0.79	S4	N	8	14.29	0.52
	NE	19	15.57	1.24		NE	6	10.71	0.39
	E	19	15.57	1.24		E	7	12.50	0.46
	SE	14	11.48	0.92		SE	6	10.71	0.39
	S	12	9.84	0.79		S	5	8.93	0.33
	SW	11	9.02	0.72		SW	12	21.43	0.79
	W	23	18.85	1.51		W	6	10.71	0.39
	NW	12	9.84	0.79		NW	6	10.71	0.39
S5	N	22	20.18	1.44					
	NE	13	11.93	0.85					
	E	23	21.10	1.51					
	SE	11	10.09	0.72					
	S	10	9.17	0.66					
	SW	12	11.01	0.79					
	W	10	9.17	0.66					
	NW	8	7.34	0.52					

調查時間：104 年 06 月 10 日 09:00 至 06 月 11 日 11:40，約計 25 小時。

註：捕砂器之開孔尺寸為 10cm×4cm。

表 2.15-4 核四施工期間環境監測 104 年第 2 季運動底質輸砂主要來向及最大淨輸砂方向和速率一覽表

點位	進砂速率範圍 (cm^3/min)	主要輸砂來向	最大淨輸砂方向	最大淨輸砂速率 (cm^3/min)	說明
S1	0.59~1.38	W,SE,NW	E	0.39	往東之離岸運動趨勢
S2	1.24~4.78	E	W	2.16	往西之向岸運動趨勢
S3	0.72~1.51	W	SW	0.52	往西南向岸運動趨勢
S4	0.33~0.79	SW	NE	0.39	往東北之離岸運動趨勢
S5	0.52~1.51	E,N	W,S	0.85	往西與南向岸運動趨勢

調查時間：104 年 06 月 10 日 09:00 至 06 月 11 日 11:40，約計 25 小時。

表 2.15-5 核四施工期間環境監測 104 年第 2 季運動底質調查和量計算之漂砂傳輸趨勢結果

測站	和量角度	淨傳輸方向	傳輸率 (cm^3/min)
S1	107	ESE	0.31
S2	307	NW	4.13
S3	215	SW	0.34
S4	69	ENE	0.23
S5	236	WSW	1.25

表 2.15-6 核四施工期間環境監測 104 年第 2 季 海流儀實測統計資料表

流 向	流速（CM/S）百分比（%）					累計百分比
	0-10cm/s	10-20 cm/s	20-30 cm/s	30-400 cm/s	>40 cm/s	
N	6.85%	0.40%	0.00%	0.00%	0.00%	7.26%
NNE	3.36%	0.00%	0.00%	0.00%	0.00%	3.36%
NE	2.96%	0.00%	0.00%	0.00%	0.00%	2.96%
ENE	2.42%	0.00%	0.00%	0.00%	0.00%	2.42%
E	1.61%	0.27%	0.00%	0.00%	0.00%	1.88%
ESE	5.65%	5.11%	0.00%	0.00%	0.00%	10.75%
SE	6.59%	6.18%	0.00%	0.00%	0.00%	12.77%
SSE	6.05%	4.30%	0.00%	0.00%	0.00%	10.35%
S	2.55%	0.13%	0.00%	0.00%	0.00%	2.69%
SSW	0.94%	0.00%	0.00%	0.00%	0.00%	0.94%
SW	1.21%	0.00%	0.00%	0.00%	0.00%	1.21%
WSW	0.54%	0.00%	0.00%	0.00%	0.00%	0.54%
W	2.42%	0.13%	0.00%	0.00%	0.00%	2.55%
WNW	5.11%	2.55%	0.00%	0.00%	0.00%	7.66%
NW	6.85%	11.56%	0.27%	0.00%	0.00%	18.68%
NNW	7.39%	6.59%	0.00%	0.00%	0.00%	13.98%
累計百分比	62.50%	37.23%	0.27%	0.00%	0.00%	100.00%

調查時間：104 年 06 月 10 日 09:00 至 06 月 11 日 11:40，約計 25 小時。

表 2.15-7 核四施工期間環境監測 104 年第 2 季近岸流場調查 累積向量資料分析表

測站	水深	潮段	觀測時間	平均流速 (cm/sec)	約略流向
C1	11m	C1 漲潮段	104/6/10 09:06 ~ 13:12	10.4	NW
		C2 退潮段	104/6/10 13:12 ~ 20:14	8.5	SE 轉 ESE
		C3 漲潮段	104/6/10 20:14 ~ 6/11 01:38	6.8	NW
		C4 退潮段	104/6/11 01:38 ~ 06:24	7.8	SE 轉 NW

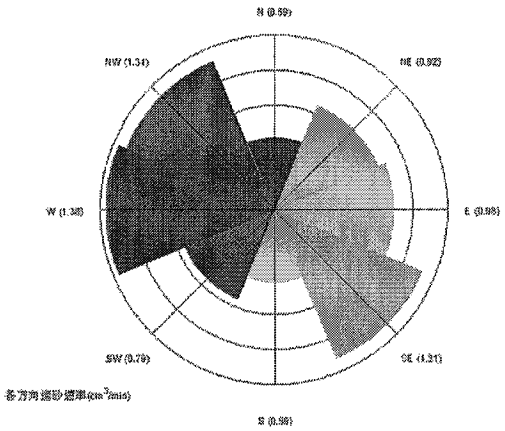

S1測站各方向進砂速率雷達圖

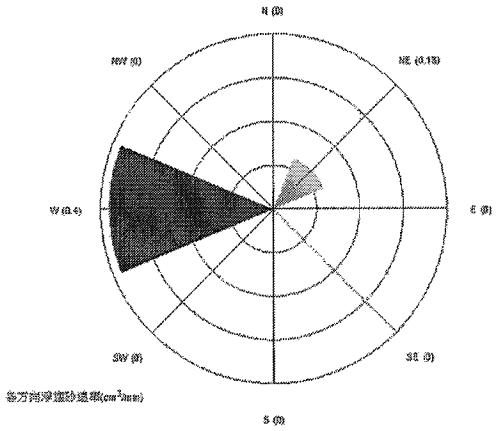

S1測站各方向淨進砂速率雷達圖

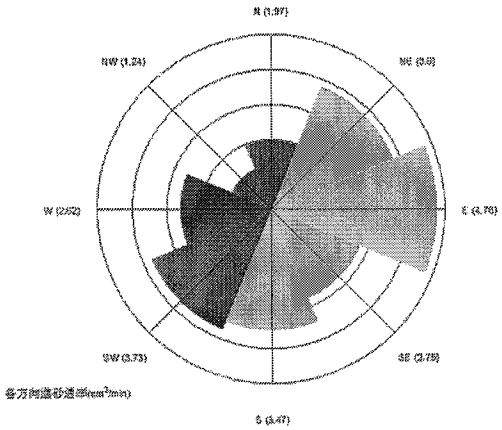

S2測站各方向進砂速率雷達圖

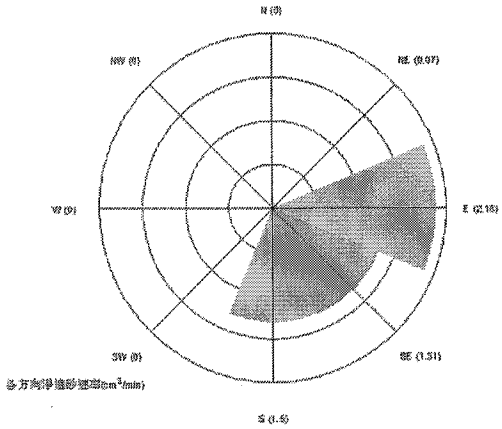

S2 測站各方向淨進砂速率雷達圖

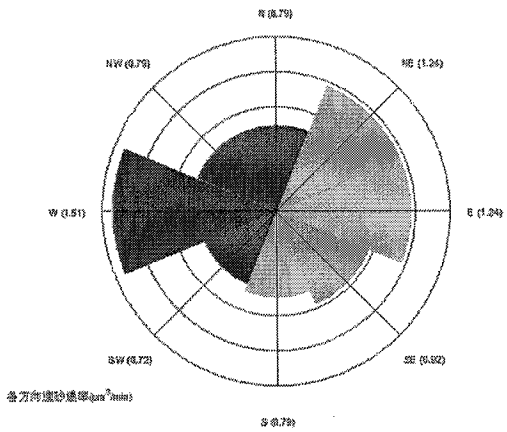

S3測站各方向進砂速率雷達圖

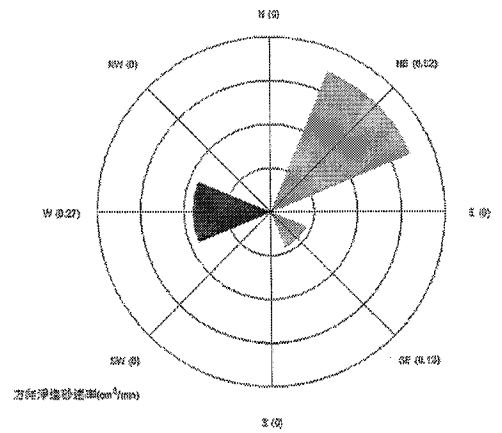

S3測站各方向淨進砂速率雷達圖

圖2.15-1　核四施工期間環境監測104年第2季各測站各方向進砂速率及淨進砂速率雷達圖

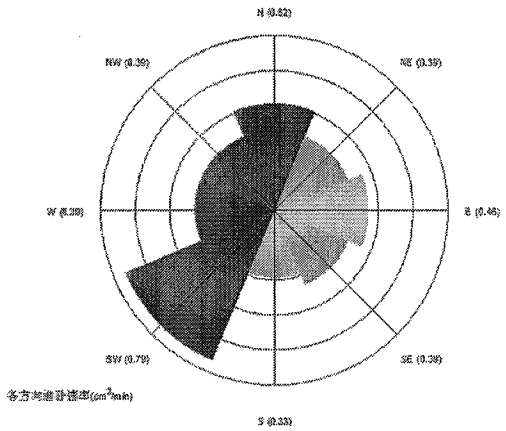

S4測站各方向進砂速率雷達圖

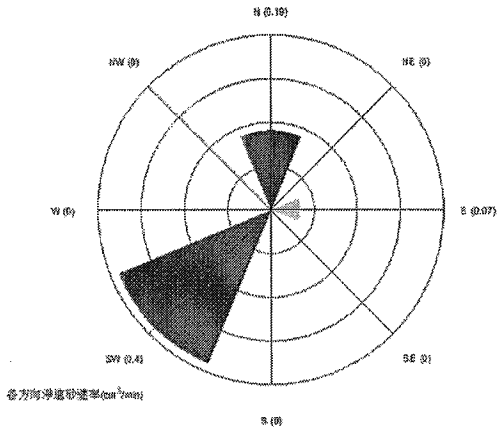

S4測站各方向淨進砂速率雷達圖

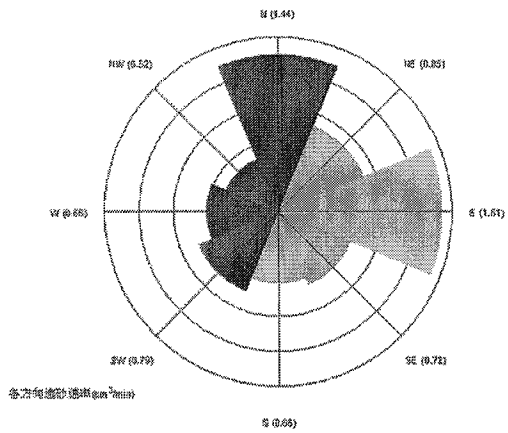

S5測站各方向進砂速率雷達圖

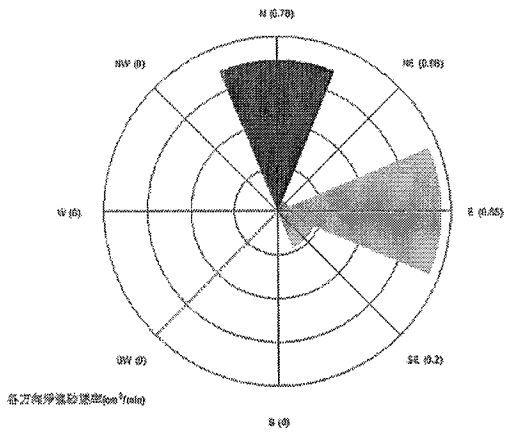

S5 測站各方向淨進砂速率雷達圖

圖2.15-1　核四施工期間環境監測104年第2季各測站各方向進砂速率及淨進砂速率雷達圖（續）

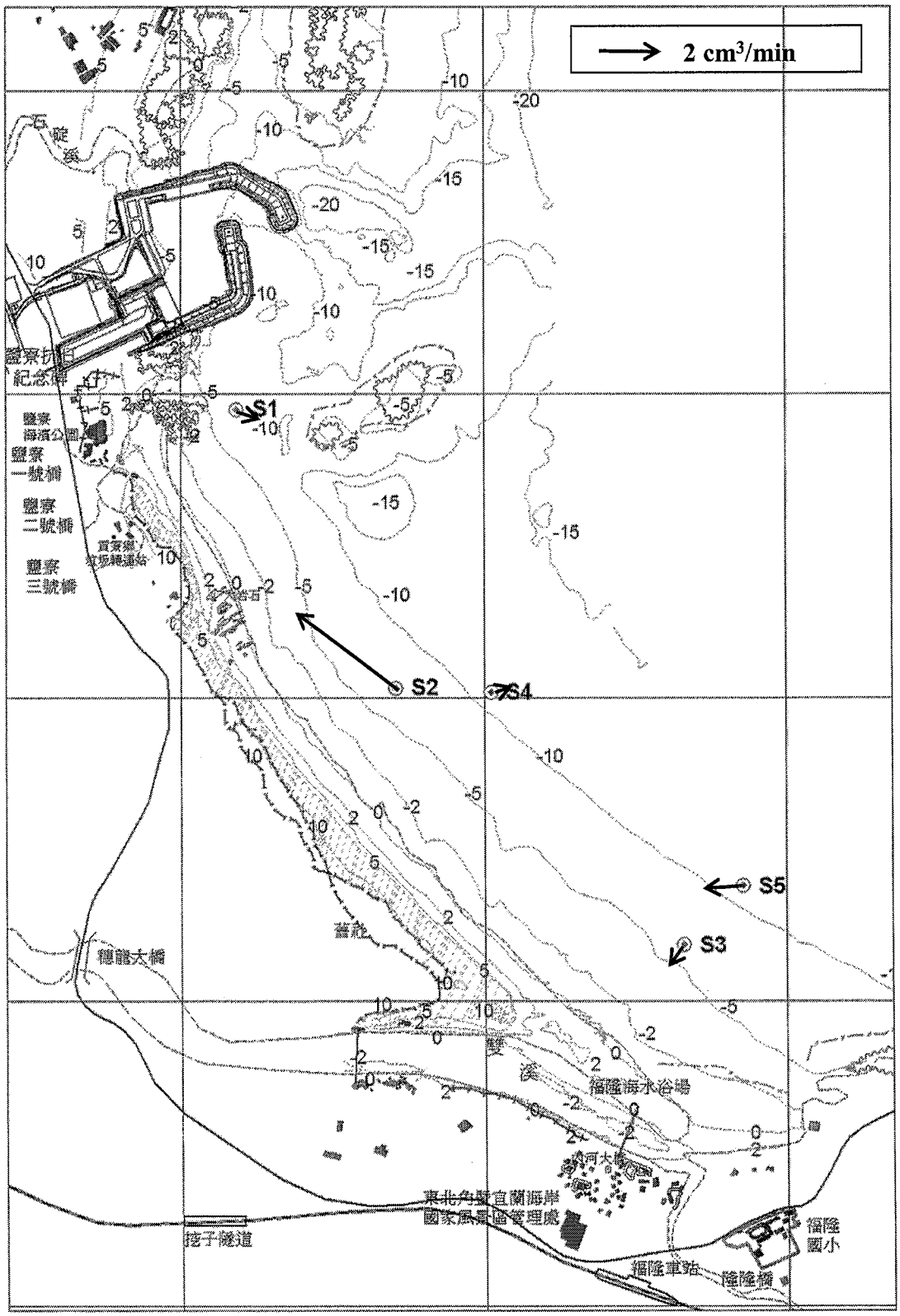

圖2.15-2　核四施工期間環境監測104年第2季各測站輸砂和量淨傳輸率向量圖

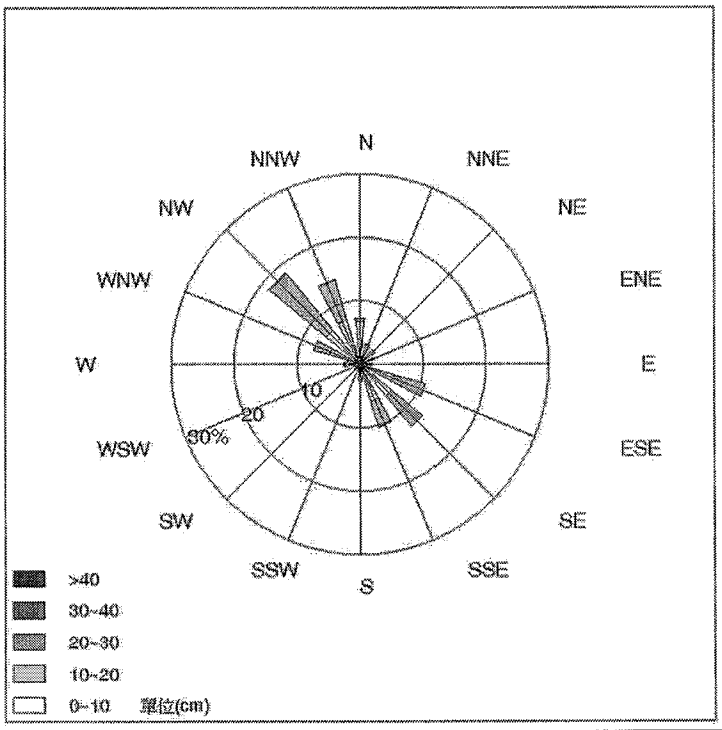

圖2.15-3　核四施工期間環境監測104年第2季海流儀實測流速流向玫瑰圖

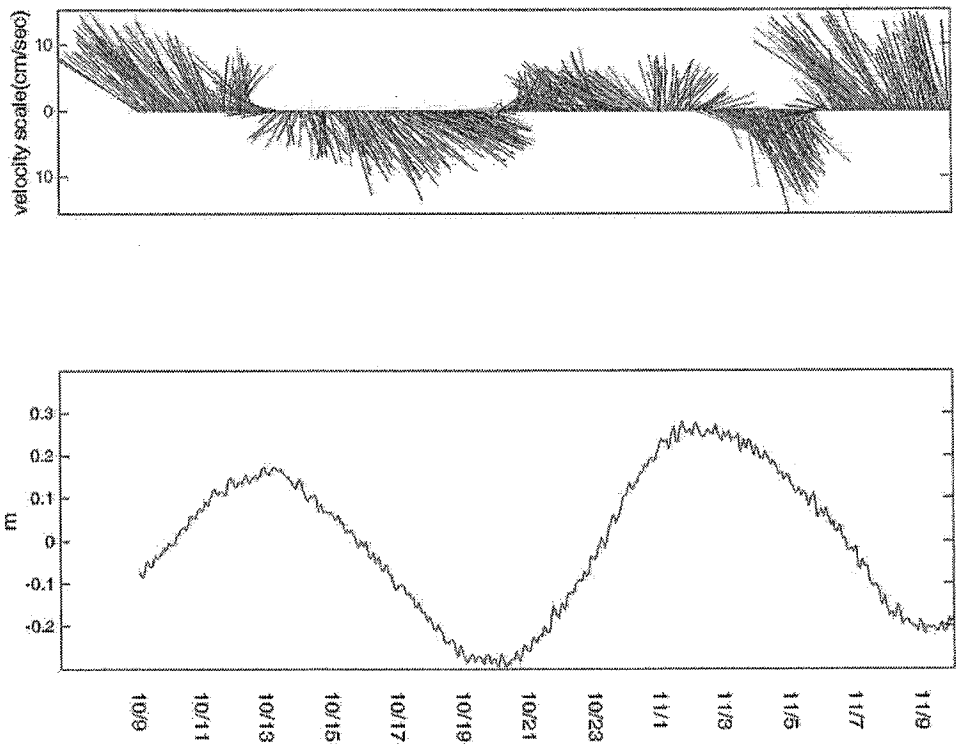

圖2.15-4　核四施工期間環境監測104年第2季流速流向棍棒圖及潮汐水位變化圖

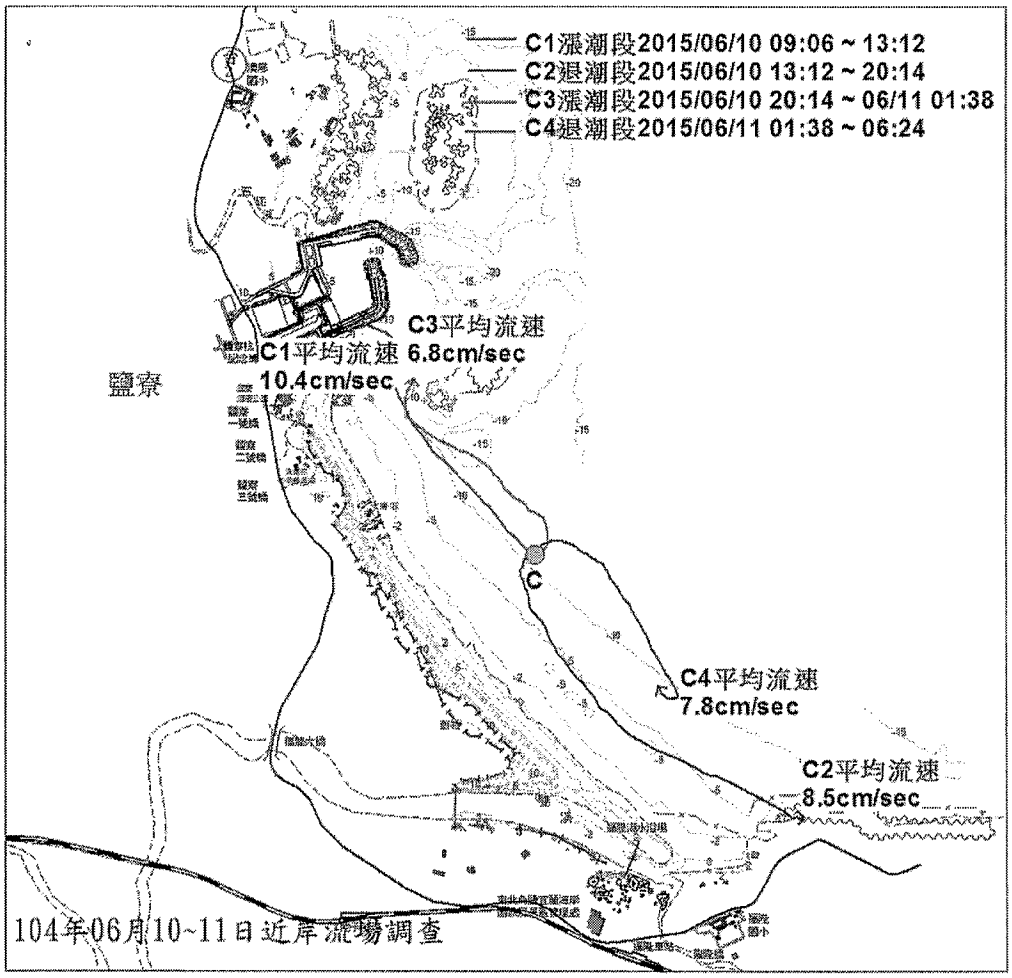

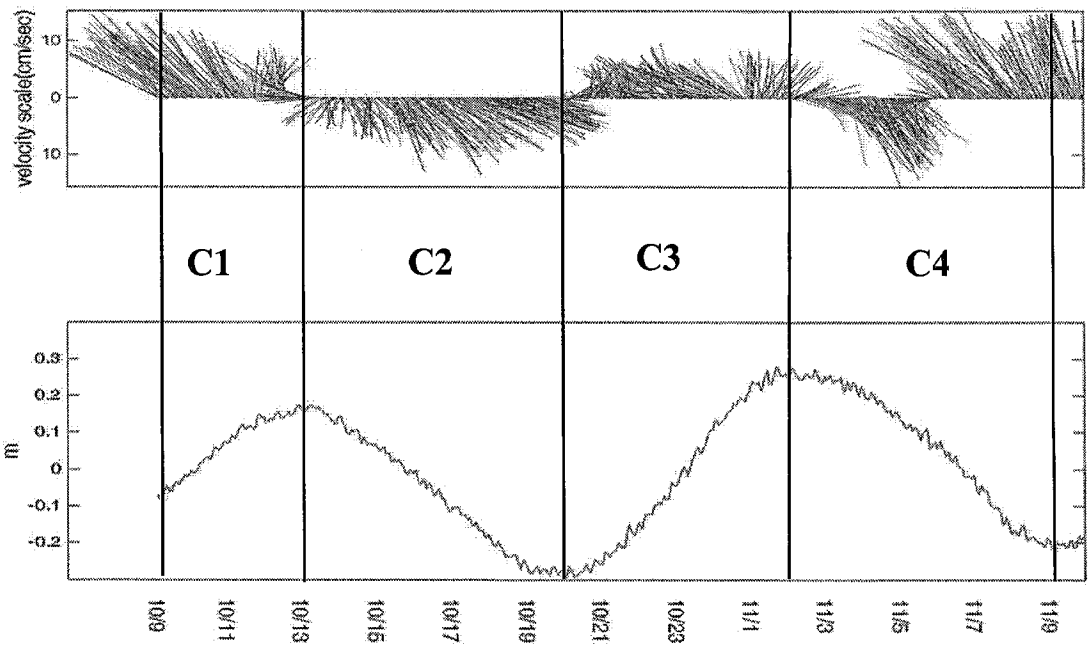

圖2.15-5　核四施工期間環境監測104年第2季近岸流場調查累積向量路徑圖

海岸地形調查

台灣電力公司

核能四廠發電工程施工期間環境監測

104年第2季監測報告

2.16 海岸地形

為進一步掌握核四附近鹽寮灣海域之沙灘變化，自 92 年第 1 季起除原計畫每年 2 次的陸域地形及海域地形調查外，另增加陸上地形調查頻率（增為每季 1 次）及沙灘定樁觀測。陸上地形調查範圍以低潮線往內陸 200 公尺為範圍，未達 200 公尺處則以台 2 線為最遠之邊界；測量方法以全球衛星定位系統之 RTK 模式進行，垂直海岸線方向之測線間距為 100 公尺，於進水口防波堤至大岩石附近地形，垂直海岸線之測線間距則加密至 25 公尺 1 條，測線規劃如圖 2.16-1 所示。

此外極近岸碎波帶部分之水深量測，主要顧慮測量人員與船隻之安全及測量效率等因素，多採用等差方式繪製等深線，惟此區域多為岸線變遷之主要區域，因此為確實掌握本區域之水深變化及更精確表現等深線之趨勢變化，自 93 年第 2 季（93/4）起每半年以小型船隻進行 1 次極近岸水深測量，以測深儀結合 DGPG 定位模式進行測量。量測系統所包含的設備計有：聲納設備、傾角改正系統與 DGPS 接收器。

至於沙灘定樁觀測，於鹽寮、大岩石、舊社、福隆 4 區共計設置 14 處定位樁，均進行噴漆丈量比對，並以接近之角度於每次測量時進行攝影，藉以目視每次地貌之大致變化。本季調查時間為 104 年 6 月 9~12 日進行，其調查結果說明如下：

1.地形調查結果

本季於 104 年 6 月進行海域及陸域地形調查，調查範圍由北而南共依 80 條規劃測線進行測量，其位置如圖 2.16-1 所示；將測區內所測之海、陸域地形三度空間資料利用 DGM3 地形繪圖軟體繪製測區之等高線及等深線圖，並將所得圖形與澳底至福隆間之數化地形圖相結合。本季 104 年 6 月地形測量結果之等高線如圖 2.16-2~圖 2.16-5 所示（各區位等深線及各剖面比較圖詳附錄Ⅳ.10），由該圖顯示，於陸域地形方面其等高線大致平行於海岸線，靠近鹽寮區域除貢寮鄉焚化爐及舊社東北方附近之高程較高，達 10~15m 左右，其餘地區高程多在 10m 以下。

(1)104 年 3 月至 104 年 6 月陸域地形變化

從 104 年 3 月至 104 年 6 之陸域地形變化(如圖 2.16-6 及圖 2.16-7 所示，各區位等深線及各面比較圖詳附錄Ⅳ.10），大致可分為以下幾區之變化趨勢：

① 澳底漁港至石碇溪以北：地形幾乎無太大之變化。

②石碇溪以南至進水口北防波堤：陸域地形高程 0m 線向外海推移，沙灘面積與高程增加。

③核四進水口南防波堤至鹽寮海濱公園間：陸域地形高程+5m 線差異不大，+2m 線略向外海推移，0m 線以向外海推移為主，最大推移量約 65m，沙灘面積與高程均有增加。

④鹽寮海濱公園以南至大岩石間：陸域地形高程+5m 線向岸側退縮，最大量約 18m，大岩石附近則差異不大；+2m 線鹽寮溪以北略向岸側退縮，最大量約 5m，鹽寮溪以南則向外海推移，最大量約 9m，大岩石北側略向外海推移;0m 線以向外海推移為主,最大量約 20m；沙灘坡降較為平緩，沙灘面積與高程增加。

⑤大岩石以南至福隆海水浴場以北（X-46 附近，詳錄Ⅳ.10-1）：大岩石以南至舊社附近陸域地形高程，+5m 與+2m 線均向外海推移，最大量各約 20m 與 24m,以大岩石南側礁石區附近淤積較為明顯； 0m 線在大岩石南側淤積情形較為明顯，最大推移量約 20m，以南至舊社間則向岸側退縮情形較為明顯，最大量約 32m。受福容飯店地基開挖土方置放影響，植被稜線與下緣向外海推移，下緣高程增加，坡降較為陡峭，沙灘面積略有減少，但高程增加。

⑥福隆海水浴場與雙溪河口附近（詳圖 2.16-7）：舊社以南至 N26 附近+5m 線差異不大，但淤積較為明顯；+2m 線向外海推移，最大推移量約 10m；海水浴場沙舌位置略向西推移，沙灘面積縮減，但高程增加。

由各剖面之變化來看，石碇溪以北之剖面圖 X-08 至 X-15 為礁盤

地形，其變化並不大；往南於石碇溪以南至雙溪河口間之地形變化，於石碇溪至核四進水口北防波堤附近（剖面 X-16），高程在+2m~0m 間以淤積情形為主；鹽寮海濱公園至大岩石附近（剖面 X-21 至 X-31 間）附近，在核四進水口南防波堤至鹽寮海濱公園間（剖面 X-21 至 X-24），高程在+5m~+2m 間以侵蝕情形為主，+2m~0m 間則略有淤積情形；而鹽寮海濱公園以南至大岩石間（剖面 X-25 至 X-31），高程在+5m~+2m 間以侵蝕情形為主，部分差異不大，在+2m~0m 間則淤積情形較為明顯。鹽寮海濱公園至大岩石間，灘面坡降較為平緩，植被以下沙灘面積增加，高程略有增加。

大岩石以南至舊社附近（剖面 X-32 至 X-41），在+5m~+2m 間淤積情形較為明顯；在+2m~0m 間以淤積情形為主，僅 X-37~X-41 略有侵蝕，顯示本段海岸北段沙灘面積與高程均有增加，南段沙灘面積則有縮減。舊社以南至 N26 附近（剖面 X-42 至 X-47），在+5m~+2m 間以淤積情形為主；+2m~0m 間近岸端以淤積情形為主，靠水線端則以侵蝕情形為主，顯示海灘面積縮減，坡降與高程均有增加。

本季舊社以北陸域總體積變化較上季約增加 43,524 立方公尺，陸域整體平均高程約增加 21cm；依分區而言，大岩石以北陸域體積變化較上季約增加 1,355 立方公尺，高程較上季約增加 2cm，大岩石以南至福隆海水浴場附近陸域體積變化較上季約增加 42,168 立方公尺，高程較上季約增加 29cm。

整體而言，從 104 年 3 月至 104 年 6 月所調查的陸域地形整體趨勢，於澳底漁港至石碇溪以北之海岸地形幾乎無太大之變化，而於鹽寮海濱公園至福隆海水浴場以北，陸域砂量總體積增加情形明顯。

(2)103 年 12 月至 104 年 6 月海域地形變化

本季（104 年 6 月）與 103 年 12 月調查結果比較顯示，從 103 年 12 月至 104 年 6 月之海域地形變化（如圖 2.16-8 所示，各區位等深線及各剖面比較圖詳附錄Ⅳ.10），大致可分為以下幾區之變化趨勢：

①核四進水口南防波堤至鹽寮海海濱公園間：0m線以向外海推移為主，最大量約20m；-2m與-5m線則向岸側退縮，最大量各約70m與18m；-10m線表現則侵淤互現。

②鹽寮海濱公園以南至 N16 大岩石間：0m 線向外海推移，最大量約21m；-2m與-5m線均向岸側退縮，最大量各約30m與21m；與-10m線則差異不大。

③N16大岩石以南至N21舊社近岸海域地形：北段0m與-2m線均以向外海推移為主，最大量各約30m與20m，南段則向岸側退縮，最大量各約20m與60m；-5m與-10m線均向岸側退縮，最大量各約40m與20m。

④N21舊社以南至N26福隆海水浴場以北近岸海域地形：0m、-2m、-5m與-10m線均以向岸側退縮為主，最大量各約60m、80m、40m與20m。

⑤N26以南至福隆海水浴場雙溪河口附近：0m線向外海推移，最大量約40m；-2m線北段向岸側退縮，南段向外海推移，最大量各約40m；-5m線表現與-2m線相同，北段向岸側退縮，南段向外海推移，最大量各約20m與80m；10m線則向岸側退縮，最大量約-20m。福隆海水浴場南、北0m線均有向外海推移之情形；沙灘面積略有縮減，平均高程增加。

於各剖面之變化，石碇溪以北之剖面圖X-08至X-16為礁盤地形，其變化並不大；往南於核四進水口防波堤以南至雙溪河口間之地形變化，於鹽寮海濱公園至大岩石附近（剖面X-21至X-31間）附近，在核四進水口南防波堤至鹽寮海海濱公園間（剖面X-21至X-24），高程在-2m~-5m間向岸側退縮情形最為明顯，0m則向外海推移，-10m則差異不大。而鹽寮海濱公園以南至大岩石間（剖面X-25至X-31），表現與大岩石以北相同。鹽寮海濱公園至大岩石間近岸海域高程較103年12月，近岸端淤積情形較為明顯，外海端則為侵蝕現象。

大岩石以南至舊社附近（剖面X-32至X-41），高程在0m~-10m間剖面X-34以北近岸端淤積情形較為明顯，外海端則為侵蝕現象；X-34

以南 0m~-10m 間各剖面均以侵蝕情形為主。舊社以南至 N26 附近（剖面 X-42 至 X-47）之剖面高程表現與舊社以北相同。

本季 0m~-5m 近岸海域總體積變化較 103 年 12 月約減少 92,776 立方公尺，近岸海域整體高程平均約降低 12cm；依分區而言，0m~-3m 間海域總體積變化較 103 年 12 月約減少 72,527 立方公尺，高程約降低 17cm，-3m~-5m 間較 103 年 12 月約減少 20,249 立方公尺，高程約降低 6cm。整體而言，本季近岸海域砂量較 103 年 12 月呈現侵蝕情形。

整體而言，從 103 年 12 月至 104 年 6 月所調查的近岸海域地形整體趨勢，於澳底漁港至石碇溪以北之海岸地形幾乎無太大之變化，而於鹽寮海濱公園至福隆海水浴場以北，近岸海域砂量總體積變化為侵蝕狀態。

2.沙灘定位樁觀測調查結果

本季幾處定位樁觀測結果如表 2.16-1 及照片 2.16-1，自 97 年第 1 季起福隆海水浴場之內河大橋第 1 橋墩已有淤沙，橋頭外灘已趨於穩定；內河大橋之第 1 與第 2 橋墩於 102 年 2 月之前已完成維修，本季（104 年 6 月）第 1 橋墩定位線離底床 151cm，較上季（104 年 3 月）約增加 15cm；第 2 橋墩定位線離底床 95cm，與上季相同；雙溪南岸內河大橋東側救生樁定位線離底床 117cm，較上季（104 年 3 月）約增加 2cm。

在舊社 N21 附近連接沙灘便道之南、北 2 側，各設置 1 處救生樁之定位樁，北側為 1 號樁，南側為 2 號樁，舊社 1 號樁線離底床 98cm，與上季（104 年 3 月）相較高程約增加 1cm；舊社 2 號樁因福隆飯店開挖地基均於此區域附近進行填土而致掩埋。舊社附近之灘面坡降表現較上季（104 年 3 月）略為陡降。

在鹽寮公園南側大岩石靠近岸邊之 1 號定位樁線離底床 140cm，較上季（104 年 3 月）約增加 6cm；大岩石靠外海之 3 號定位樁線離底床 75cm，較上季約增加 14cm；中間之大岩石 2 號定位樁線離底床 90cm，較上季約增加 10cm；另大岩石北側救生樁定位線離底床 107cm，與上季

相較高程約增加 6cm。大岩石附近沙灘之平均灘面坡降較上季平緩，沙灘面積與高程增加。

於鹽寮公園附近沙灘選擇 3 枝救生樁，由北而南依序編號為鹽寮 1 至 3 號定位樁，本季（104 年 6 月）鹽寮 1 號樁灘面已至基底，定位線離灘面 108cm，與上季相較高程約增加 40cm；鹽寮 2 號樁已露出基底，定位線離灘面 137cm，與上季相較高程約降低 5cm；鹽寮溪南側 3 號樁定位線離灘面 59cm，與上季相較高程約增加 13cm；另在鹽寮溪以南 4 號樁線離底床 81cm，與上季相較高程約降低 1cm；在鹽寮與大岩石間之 5 號定位樁受颱風影響已滅失。鹽寮定位樁若已見水泥基底，於測量時會將基準延伸至基底外之沙灘面。本季鹽寮溪南側附近沙灘高程增加。

3.雙溪河口淤砂調查與結果

為進一步掌握雙溪河道之水深變化，除進行原河口剖面水深測量外，於 97 年 6 月開始增加雙溪河龍門吊橋至出海口段之河道水深測量。

本季（104 年 6 月）與上季（104 年 3 月）相較，河口沙嘴向西推移約 55m，沙灘位置差異不大略往西推移，退潮後之出海口寬度較上季縮減，本季河道出海口於最低潮時之寬度約為 35m，沙灘平均高程較上季增加，但面積縮減。河口附近灘線變化如圖 2.16-9 所示。

由侵淤量色階圖 2.16-10 比較，與 104 年 3 月相較，福隆海水浴場沙灘南、北側略有侵蝕情形，中間則淤積情形明顯；與 103 年 12 月相較，沙灘中間與河道內淤積情形明顯，沙灘北側與河到北岸及 N26 附近則有侵蝕情形；與 103 年 6 月同季相較，河道與沙灘均有明顯之淤積情形。由歷次測量結果顯示，受季風浪之作用，漂砂有淤積在近岸處與河道內之趨勢，而雙溪之逕流量會逐漸將於河道內之淤砂逐漸帶至出海口外海。福隆海水浴場東側沙洲自 97 年 9 月颱風後變化已趨於穩定，福隆沙洲範圍目前呈現動態平衡狀態，在季節性季風作用下，河口沙嘴變化呈現東北-西南向之擺動，變化不大。內河大橋之橋頭漲潮時均在水線以上，目前沙洲已呈現較穩定之情形。雙溪河道對於福隆附近海域漂砂之調節能量，與沙嘴推移方向及高程變化，將持續進行觀察比較。

表 2.16-1 核四施工期間環境監測 104 年第 2 季定位樁沙灘高度紀錄

單位：公分

定位樁位置	記錄高度[1]			定位樁位置	記錄高度[1]		
	上季 (104/3)	本季 (104/6)	高度變化[2]		上季 (104/3)	本季 (104/6)	高度變化[2]
1. 福隆內河大橋第 1 橋墩	166	151	15	8. 大岩石 2 號樁	100	90	10
2. 福隆內河大橋第 2 橋墩	95	95	0	9. 大岩石 3 號樁	89	75	14
3. 福隆南側河道救生樁	119	117	2	10. 鹽寮 1 號樁	148	108	40
4. 舊社 1 號樁（北側）	99	98	1	11. 鹽寮 2 號樁	132	137	-5
5. 舊社 2 號樁（南側）	-	-	-	12. 鹽寮 3 號樁	72	59	13
6. 大岩石救生樁	113	107	6	13. 鹽寮 4 號樁	80	81	-1
7. 大岩石 1 號樁	146	140	6	14. 鹽寮 5 號樁	-	-	-

註：1.記錄高度表示灘線至定位樁最低標示刻度之距離。
2.高度變化表示該季與上季間之灘線高度變化，"＋"表示淤積，"－"表示刷深。
3.舊社 2 號樁（南側）於 102/8 福隆飯店地基開挖填土掩埋。
4.鹽寮 3 號樁於 102/8 已斷樁，但可由定位樁基底量測。
5.鹽寮 5 號樁於 102/8 已流失。

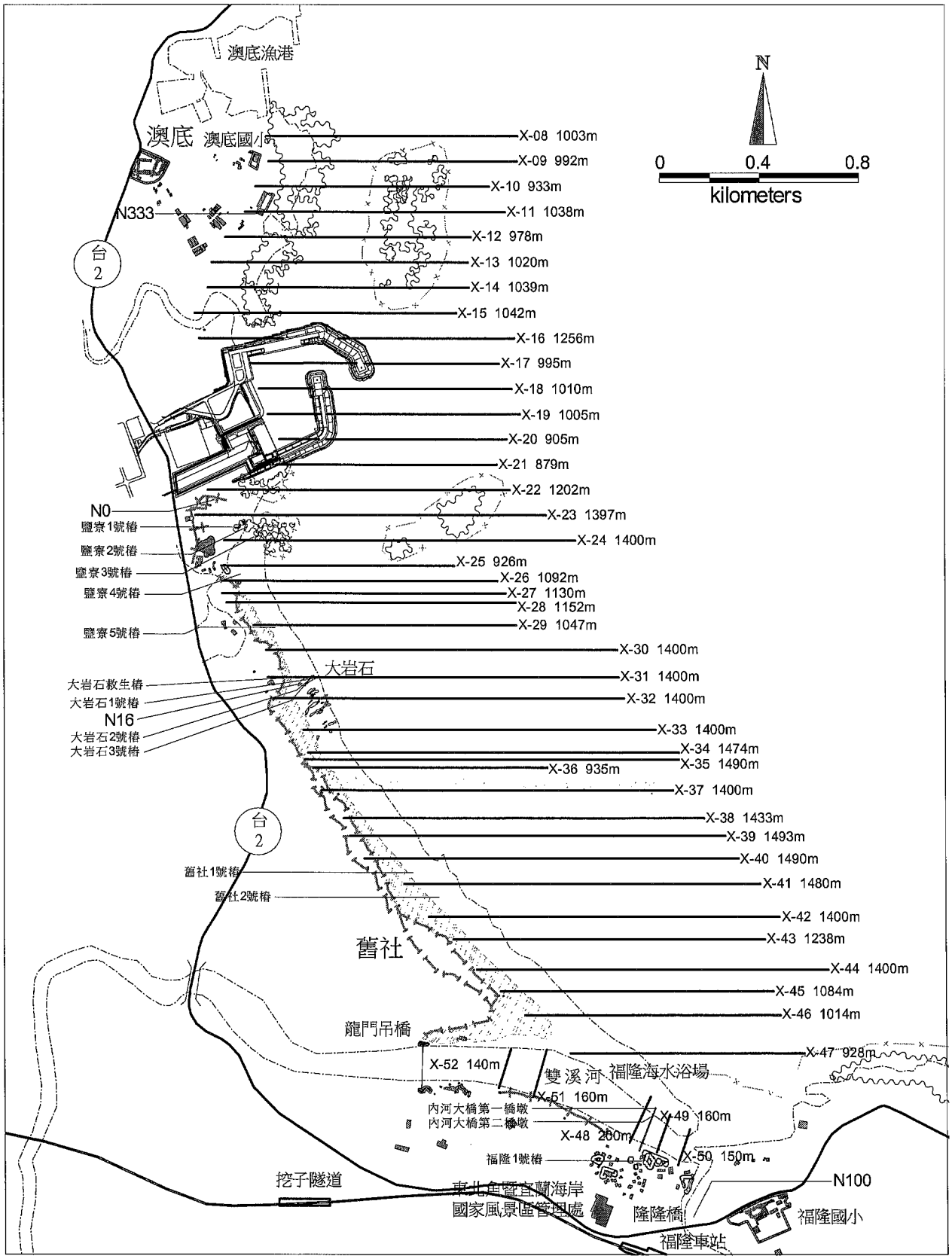

圖 2.16-1 核四附近海岸地形測量斷面位置圖

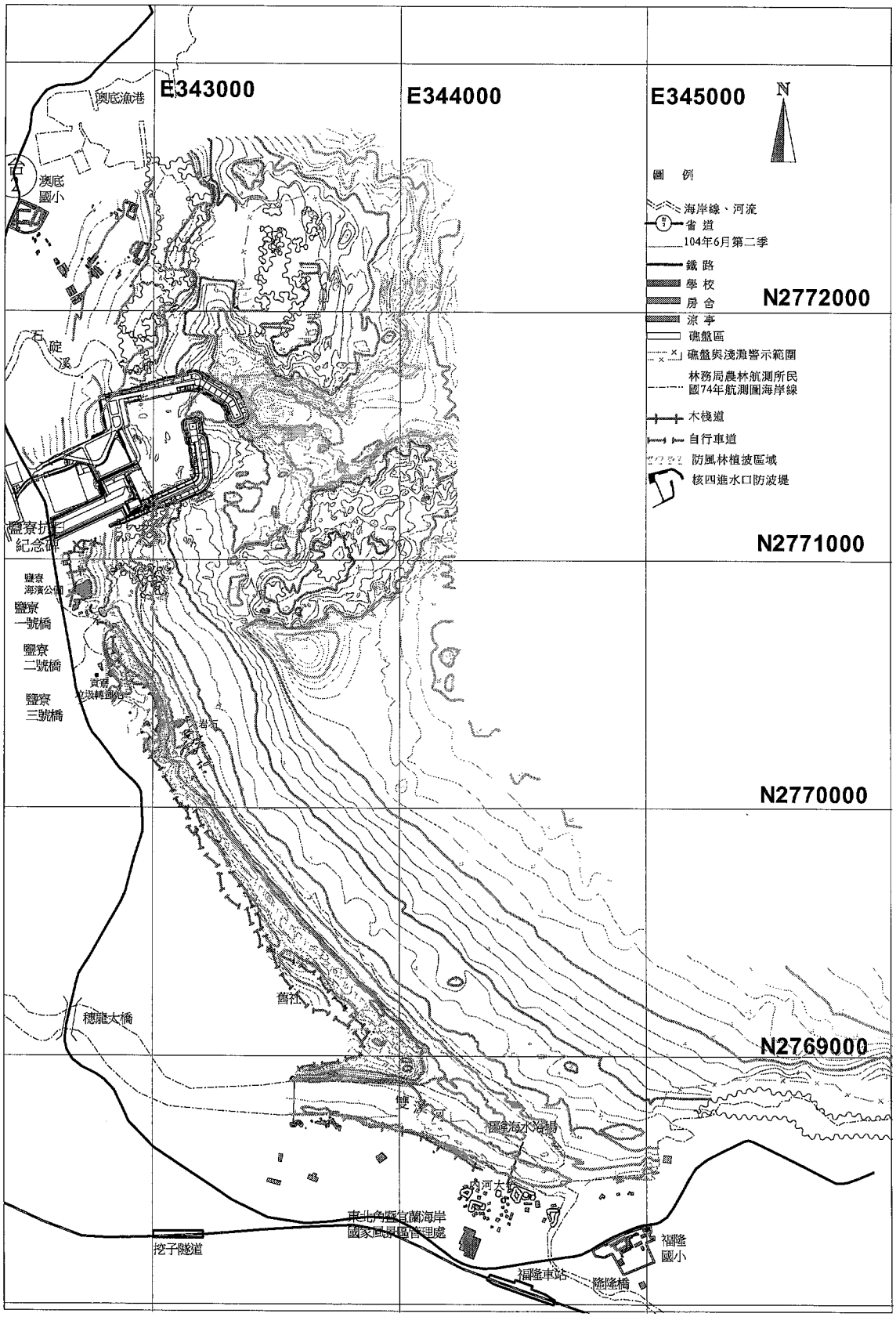

圖 2.16-2 核四施工環境監測海岸地形 104 年 6 月海岸地形監測結果

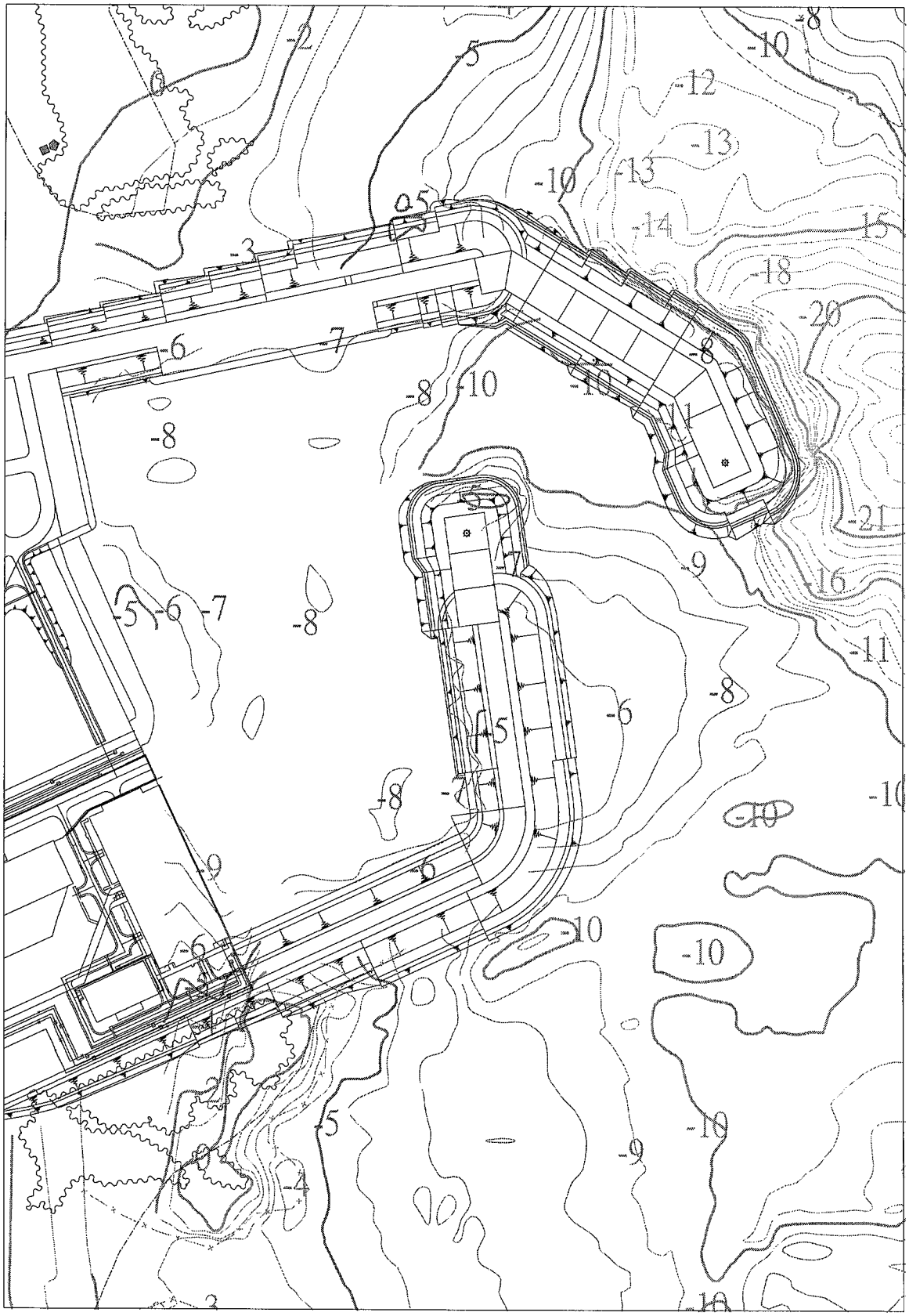

圖 2.16-3　進水口防坡堤 104 年 6 月海岸地形監測結果

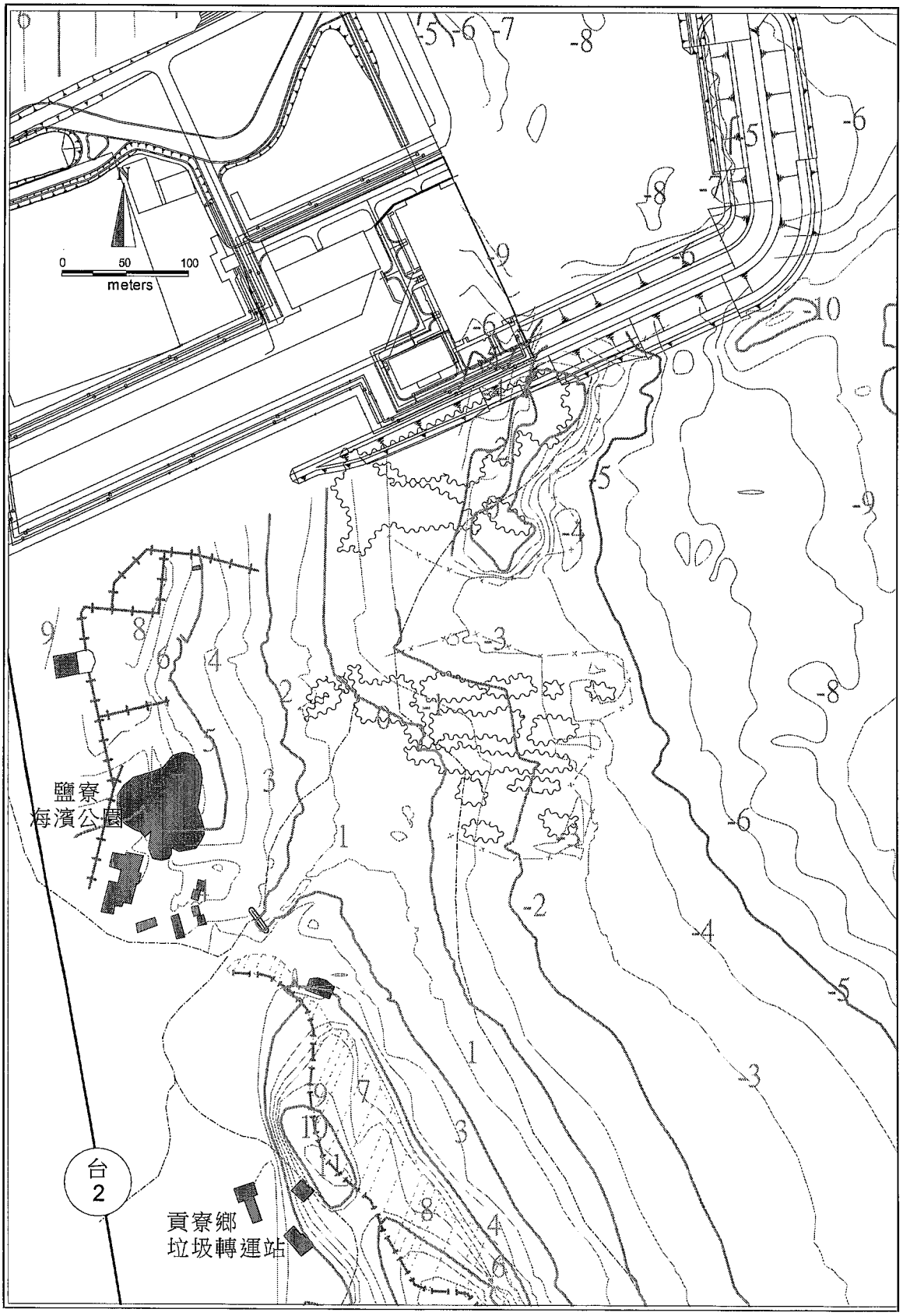

圖 2.16-4 鹽寮公園附近 104 年 6 月海岸地形監測結果

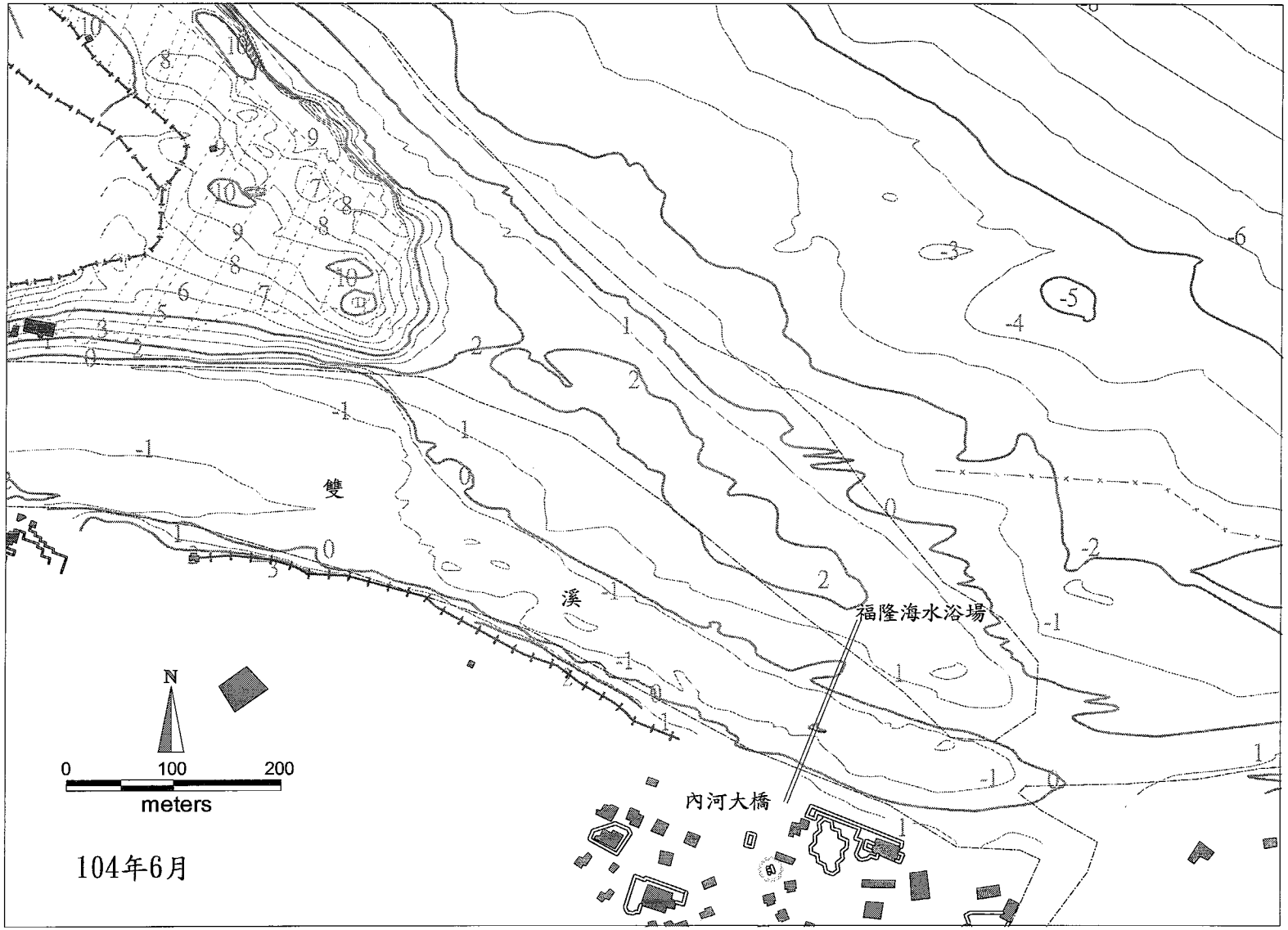

圖 2.16-5 福隆附近 104 年 6 月海岸地形監測結果

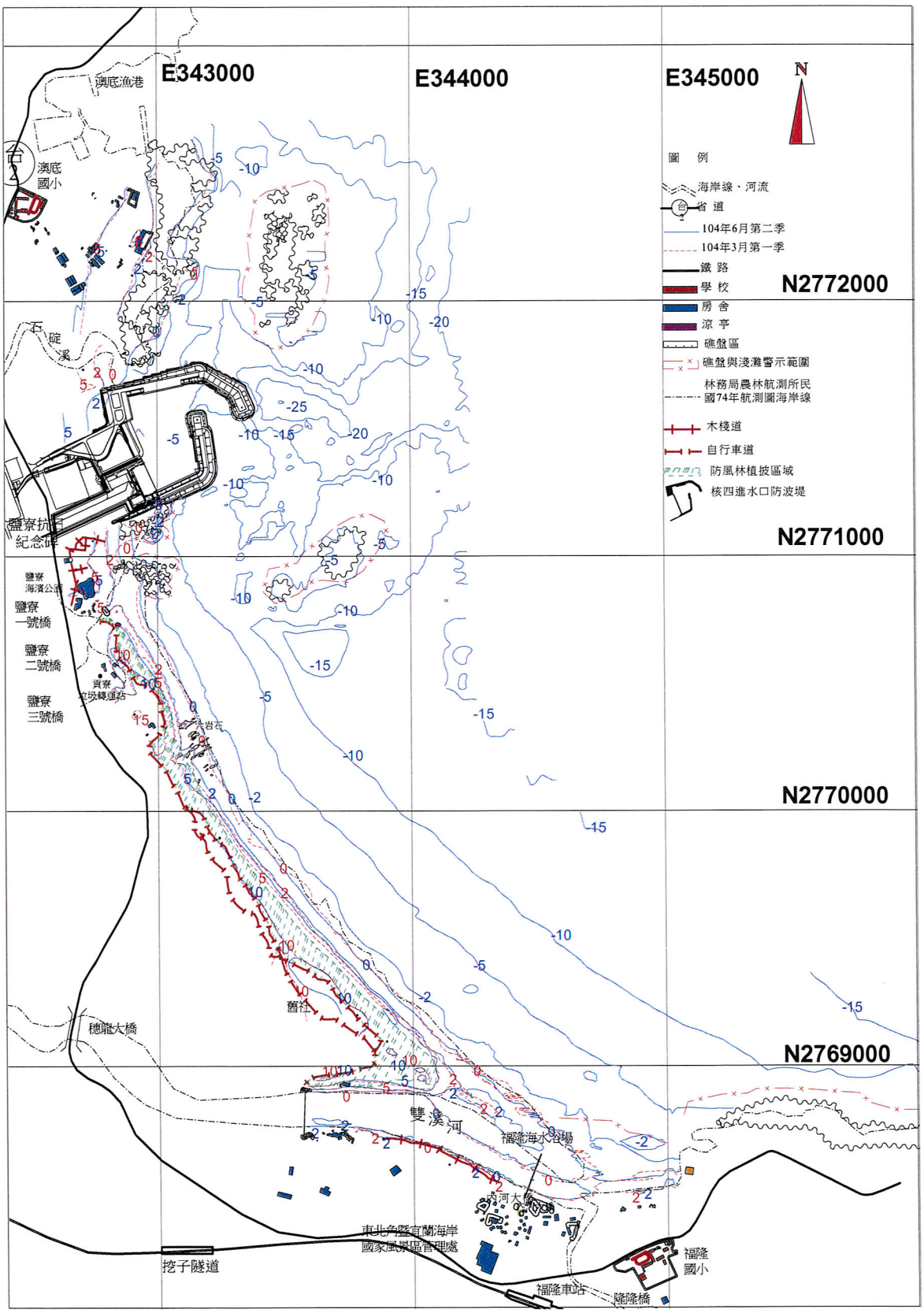

圖 2.16-6 核四施工環境監測海岸地形 104 年 6 月與 104 年 3 月監測結果比較

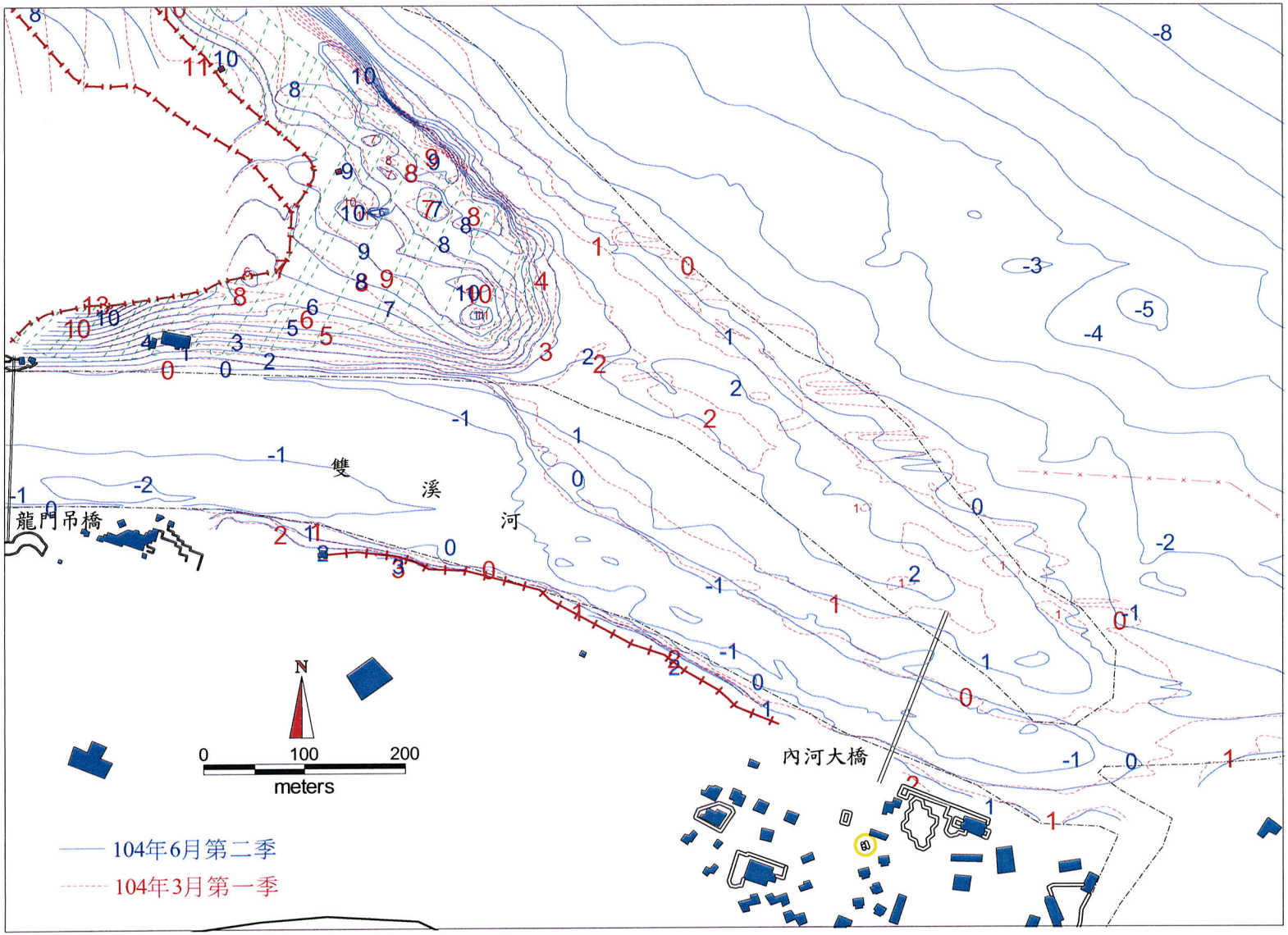

圖 2.16-7 福隆附近 104 年 6 月與 104 年 3 月海岸地形監測結果

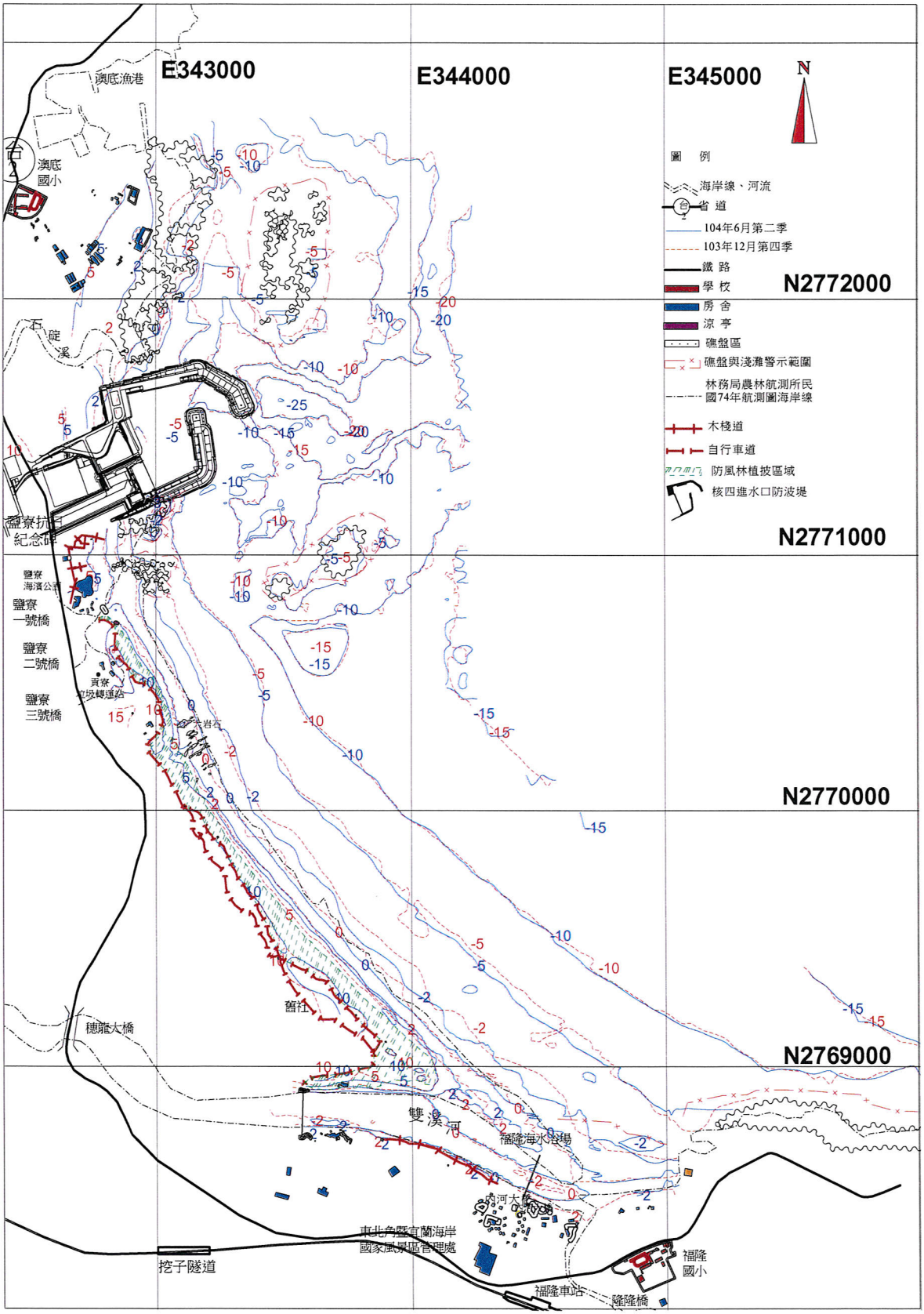

圖 2.16-8 核四施工環境監測海岸地形 104 年 6 月與 103 年 12 月監測結果比較

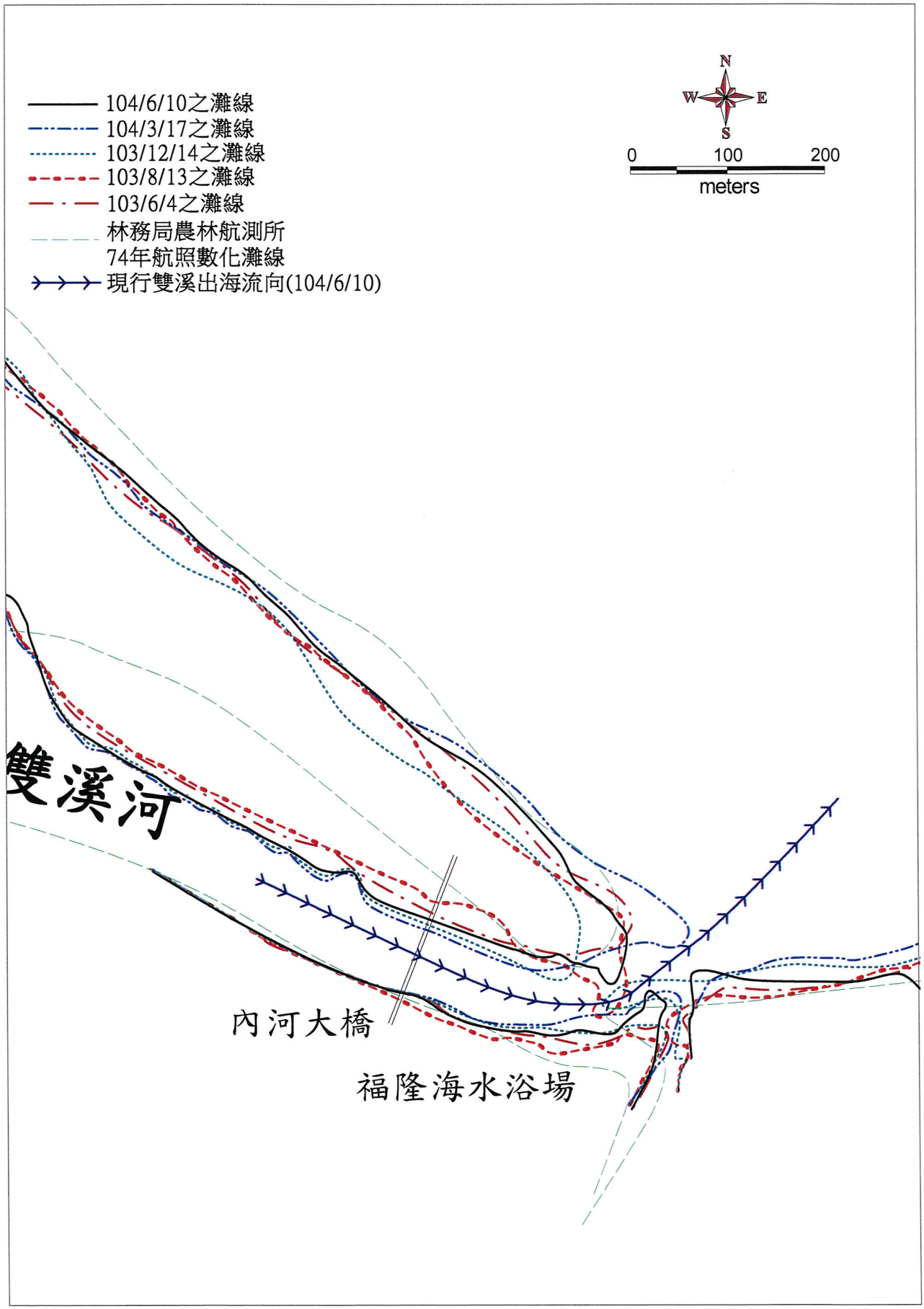

圖2.16-9　福隆海水浴場附近灘線變化及出海流向比較示意圖

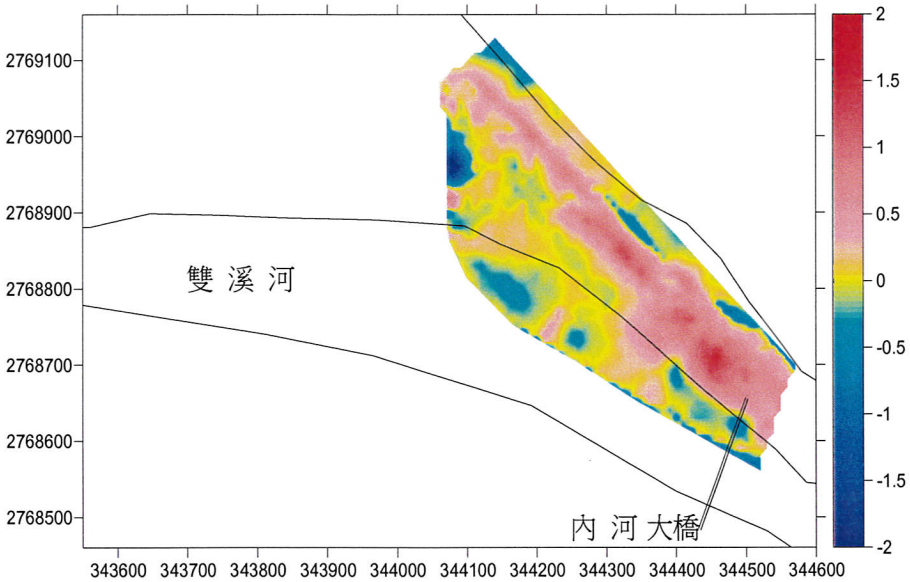

(A)104年6月與104年3月福隆海水浴場侵淤比較圖

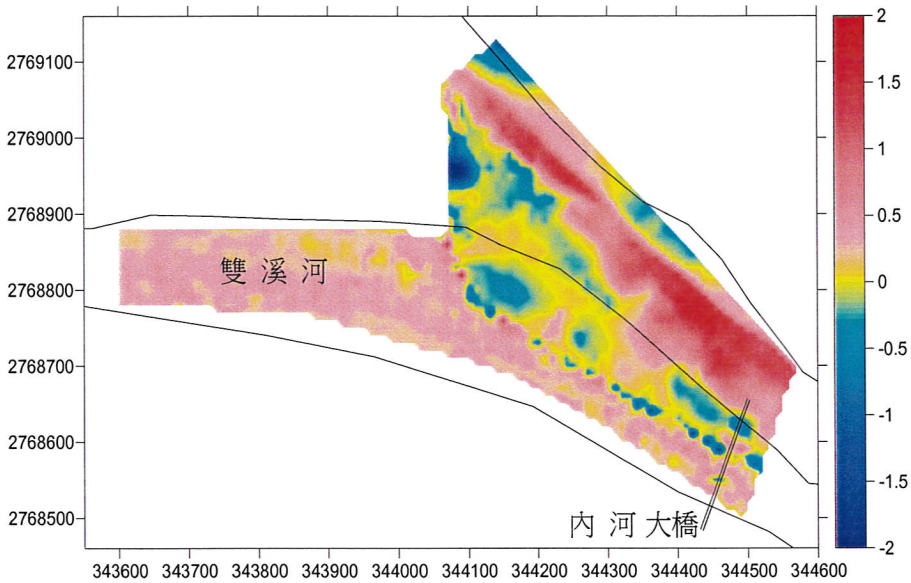

(B)104年6月與103年12月福隆海水浴場侵淤比較圖

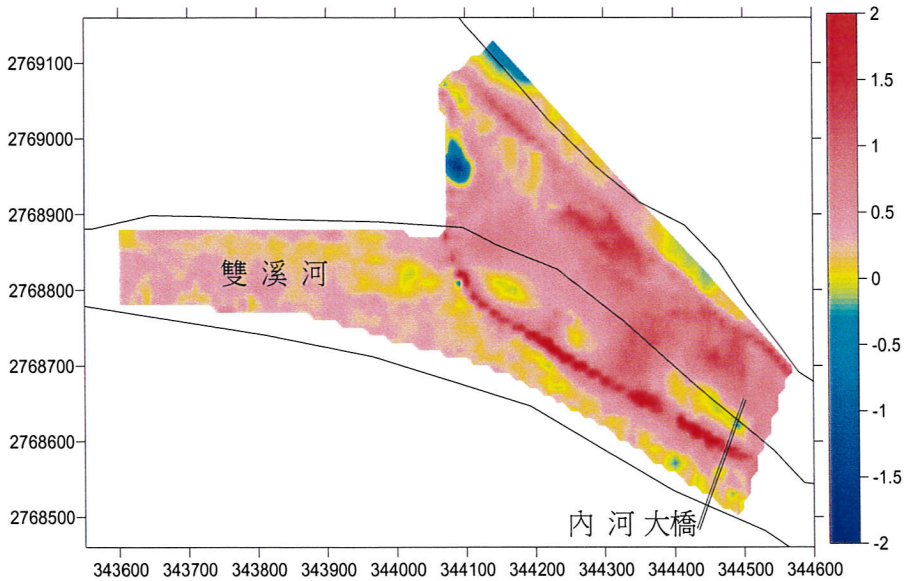

(C)104年6月與103年6月福隆海水浴場侵淤比較圖

圖2.16-10　福隆海水浴場與雙溪河道侵淤比較圖

■ 內河大橋第 1 橋墩 104 年第 1 季（104.3.18）



■ 內河大橋第 1 橋墩 104 年第 2 季（104.6.10）

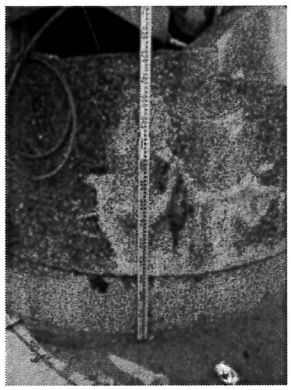

■ 內河大橋第 2 橋墩 104 年第 1 季（104.3.18）

■ 內河大橋第 2 橋墩 104 年第 2 季（104.6.10）

■ 福隆南側河道救生樁 104 年第 1 季（104.3.18）

■ 福隆南側河道救生樁 104 年第 2 季（104.6.10）

■ 大岩石 1 號樁，104 年第 1 季（104.3.18）

■ 大岩石 1 號樁，104 年第 2 季（104.6.10）

照片 2.16-1　定位樁觀測情形

■ 大岩石 2 號樁，104 年第 1 季（104.3.18）



■ 大岩石 2 號樁，104 年第 2 季（104.6.10）



■ 大岩石 3 號樁，靠外海 104 年第 1 季（104.3.18）



■ 大岩石 3 號樁，靠外海 104 年第 2 季（104.6.10）

■大岩石救生樁，104 年第 1 季（104.3.18）



■大岩石救生樁，104 年第 2 季（104.6.10）



■舊社 1 號樁（北側），104 年第 1 季（104.3.18）



■舊社 1 號樁（北側），104 年第 2 季（104.6.10）



照片 2.16-1　定位樁觀測情形（續 1）

舊社 2 號樁（南側），104 年第 1 季（104.3.18）

樁位已掩埋

舊社 2 號樁（南側），104 年第 2 季（104.6.10）

樁位已掩埋

鹽寮 1 號樁，104 年第 1 季（104.3.18）



鹽寮 1 號樁，104 年第 2 季（104.6.10）



鹽寮 2 號樁，104 年第 1 季（104.3.18）

鹽寮 2 號樁，104 年第 2 季（104.6.10）



鹽寮 3 號樁，104 年第 1 季（104.3.18）



鹽寮 3 號樁，104 年第 2 季（104.6.10）

照片 2.16-1　定位樁觀測情形（續 2）

檢討與建議 3

台灣電力公司

核能四廠發電工程施工期間環境監測

104年第2季監測報告

第三章　檢討與建議

3.1 監測結果檢討與因應對策

3.1.1 監測結果綜合檢討分析

監測結果綜合檢討，除針對本季（104 年 4~6 月）監測結果說明外，亦與上季（104 年 1~3 月）、歷年同季（4~6 月）及歷年所有調查結果加以分析，各項結果分述如后：

1.氣象觀測

⑴風向與風速

在盛行風向方面，本季（4~6月）低塔63公尺之盛行風向以東北風及西風為主，低塔21公尺之盛行風向均以西北西風為主，高塔93公尺之盛行風向以北北東風、南南東及西南風為主，高塔63公尺之盛行風向以南南西風、北風及西南風為主，低塔21公尺、高塔93公尺及高塔63公尺（6月）之盛行風向與歷年同月相同外，其餘略有差異。

在風速方面，本季低塔風速介於1.0~2.6m/sec之間，高塔風速介於1.8~3.7m/sec之間，較歷年同季（低塔2.1~3.3m/sec；高塔：2.4~3.9m/sec）略低（詳表2.1-1）。

⑵氣溫、露點溫度、相對濕度及雨量

本季4~6月觀測之月平均氣溫（詳表2.1-2）分別為21.1℃、24.5℃及28.3℃，本季之月平均氣溫較103年同季（21.4~26.7℃）及歷年同季（20.4~25.7℃）互有高低；本季月平均露點溫度（詳表2.1-3）分別為19.6℃、23.7℃及25.4℃，其測值較103年同季（19.0~24.7℃）及歷年同季（17.3~22.4℃）略高。本季之月平均相對濕度分別為91.7%、96.1%及85.3%，其測值與103年同季（87.9~89.0%）及歷年同季（84.3~85.2%）

測值多為增加（詳表2.1-4）；本季各月雨量累計分別為145.0mm、263.5mm及46.0mm，與103年同季（157.5~618.0mm）及歷年同季（171.3~249.9mm）多為減少。

(3)大氣穩定度（以垂直溫差推算）

本季低塔和高塔垂直溫差之觀測結果，低塔大氣穩定度機率4、5月均以D級（中性）之分佈機率最高，6月以E級（微穩定）之分佈機率最高，分別為44.31%、43.51%、28.78%；高塔大氣穩定度機率分佈，4、5月均以E級(微穩定)之分佈機率最高，6月以F級（中程度穩定）之分佈機率，分別為42.75%、67.21%、36.90%。103年同季及歷年同季大氣穩定度皆以D級（中性）及E級（微穩定）之分佈機率較高，與本季調查結果差異不大。

2.空氣品質監測

為瞭解貢寮地區歷年空氣品質變化狀況，並建立長期空氣品質資料，茲整理本監測工作歷年之監測結果，其資料日期為82年8月至104年6月，分別列如表3.1-1~表3.1-10及圖3.1-1~圖3.1-2所示，並分析如後。

(1)總懸浮微粒（TSP）

各測站歷年總懸浮微粒監測結果詳表3.1-1，本季各測站月平均值介於14~83μg/m^3；本季各測站24小時最大值介於15~113μg/m^{3}之間，均符合空氣品質標準。歷年各測站24小時最大值介於10~754μg/m^{3}之間，歷年各測站之月平均值介於10~191μg/m^3，歷年平均值介於39±16~70±20μg/m^3，歷年共計有10次超出空氣品質總懸浮微粒24小時值標準，主要因測站附近房舍裝修、道路施工及台2省道道路揚塵影響，其發生時間及原因說明如下：

①福隆海水浴場測站：84年6月26日及85年9月22日，因附近裝修和道路施工造成揚塵達368μg/m^{3}及304μg/m^3。

②貢寮焚化廠入口旁民宅測站：84年3月份因屋主整理廢五金及88

年 5 月份受台 2 省道道路揚塵影響分別達 286μg/m^3 及 254μg/m^3。

③龍門測站：98 年 4 月 25 日受沙塵暴影響達 271μg/m^3，依據環保署所公佈之資訊，該次大陸沙塵暴影響時間為 98 年 4 月 25 日至 98 年 4 月 27 日。

④澳底測站：98 年 4 月 25 日受沙塵暴影響達 291μg/m^3，依據環保署所公佈之資訊，該次大陸沙塵暴影響時間為 98 年 4 月 25 日至 98 年 4 月 27 日。

⑤石碇宮測站：98 年 4 月 25 日 16:00 至 26 日 16:00 受沙塵暴影響達 262μg/m^3，依據環保署所公佈之資訊，該次大陸沙塵暴影響時間為 98 年 4 月 25 日至 98 年 4 月 27 日。

⑥龍門測站：99 年 3 月 21 日受沙塵暴影響達 754μg/m^3，依據環保署所公佈之資訊，該次大陸沙塵暴影響時間為 99 年 3 月 21 日至 99 年 3 月 23 日。

⑦澳底測站：99 年 3 月 21 日受沙塵暴影響達 748μg/m^3，依據環保署所公佈之資訊，該次大陸沙塵暴影響時間為 99 年 3 月 21 日至 99 年 3 月 23 日。

⑧龍門測站：99 年 4 月 29 日受沙塵暴影響達 312μg/m^3，依據環保署所公佈之資訊，該次大陸沙塵暴影響時間為 99 年 4 月 28 日至 99 年 4 月 29 日。

其餘均未超過空氣品質標準總懸浮微粒24小時值（250μg/m^3）之規定，顯示本區域之空氣品質總懸浮微粒尚稱良好。各測站之間，以貢寮焚化廠入口旁之民宅測站之平均測值最高，其次為石碇宮測站，而以川島養殖池測站平均測值最低，各測站歷年測值除受測站附近之道路施工及台2省道之道路揚塵影響測值有偏高外，其餘季節性變化並不明顯。有關各月總懸浮微粒平均值變化趨勢如圖3.1-1所示。

⑵懸浮微粒（PM_{10}）

自88年5月起台灣電力公司於龍門及澳底各設置空氣品質連續監測站始進行懸浮微粒（PM_{10}）監測，其監測結果詳表3.1-2及圖3.1-2，本季懸浮微粒月平均測值30.3~45.5μg/m^3，介於歷年（8.8~95.2μg/m^3）範圍內，澳底國小及龍門社區之歷年平均值分別為53.0±12.4μg/m^{3}及45.2±12.4μg/m^3。本季各測站日平均值介於17.2~75.1μg/m^{3}之間，歷年日平均值介於9.2~279.2μg/m^{3}之間，歷次共計有44天次懸浮微粒日平均值最大值超出空氣品質標準125μg/m^{3}之法規值，其發生時間及原因分別如下：

①龍門站：

A. 89 年 12 月最大日平均值為 132.1μg/m^3，監測當時適值核四暫停施工期間，故龍門站超出標準情形非屬核四工程影響。

B. 93 年 2 月最大日平均值為 128.3μg/m^3（93 年 2 月 15 日），依據環保署所公佈之資訊，該次大陸沙塵暴影響時間為 93 年 2 月 12~19 日，影響最嚴重之時間為 93 年 2 月 15~16 日，而本計畫之連續測站龍門站 93 年 2 月 15、16 日之 PM_{10} 分別為 128μg/m^3 及 73μg/m^3，93 年 2 月 17 日之後便降至 35μg/m^3 以下，TSP 亦呈相同趨勢，於 93 年 2 月 15、16 日分別為 171.3μg/m^3 及 103.6μg/m^3，93 年 2 月 17 日之後便降至 55μg/m^3 以下；而此現象亦出現於其他人工測站，如川島養殖池及貢寮焚化廠入口旁之民宅 2 測站於 93 年 2 月 15 日之 TSP 測值分別為 85μg/m^3 及 198μg/m^3，之後即降至 23~37μg/m^3 及 75~109μg/m^3，差值在數十 μg/m^3 以上。再由環保署網站查詢可知萬里及汐止 2 測站於 93 年 2 月 15 日之 PM_{10} 分別為 134.5μg/m^3 及 127.6μg/m^3 亦可佐證，此現象明顯受到大陸沙塵暴影響。

C.95 年 3 月 19、29 日最大日平均值分別為 223.6μg/m^3 及 134.8μg/m^3，由環保署網站查詢（依據環保署所公佈之資訊，大陸沙塵暴影響時間為 95 年 3 月 19~20 日），萬里及汐止 2 測站於 95 年 3 月份之 PM_{10} 最大值分別為 268μg/m^3 及 365μg/m^3，其可反應 3 月 19 日測值偏高，主要受大陸沙塵暴影響，而 3 月 29 日之測值偏高之原

因，研判受環境背景影響。

D.95 年 4 月 3 日最大日平均值為 191.2μg/m^3，由環保署網站查詢，萬里及汐止 2 測站於 4 月 3 日 PM_{10} 測值分別為 105μg/m^3 及 142 μg/m^3，均有偏高之情形，由該測站所在位置（位於核四廠區東南側）及當日盛行風向（南南東風）研判，非核四施工工程影響。

E.96 年 1 月 28 日最大日平均值為 125.6μg/m^3，由環保署網站查詢，萬里、汐止及基隆等 3 測站於 1 月 28 日 之 PM_{10} 小時最大值分別為 234μg/ m^3、200μg/m^3 及 191μg/ m^3，均有偏高之情形，主要受大陸沙塵暴影響。

F.96 年 12 月 30 日最大日平均值為 145.5μg/m^3，由環保署網站查詢，其萬里、汐止等 2 測站於 12 月 30 日之 PM_{10} 小時最大值分別為 139μg/ m^3、219μg/ m^3，均有偏高之情形，主要受大陸沙塵暴影響。

G.97 年 3 月 3 日最大日平均值為 137.1μg/m^3，由環保署網站查詢，萬里、汐止等 2 測站於 3 月 3 日 PM_{10} 小時最大值分別為 137μg/m^3、144μg/m^3，均有偏高之情形，主要受大陸沙塵暴影響。

H.98 年 4 月 21、25 日最大日平均值分別為 133.7μg/m^3 及 262.2μg/m^3，與環保署汐止、基隆及萬里測站 4 月 21 日之懸浮微粒測值（分別為 110μg/m^3、95μg/m^3 及 116μg/m^3）及 4 月 25 日之懸浮微粒測值（分別為 263μg/m^3、242μg/m^3 及 300μg/m^3）比對顯示，該 2 日測值均有一致升高之趨勢，其中 4 月 25~27 日更為環保署發佈大陸沙塵暴影響時間，顯示當日測值應為整體空氣品質環境不良影響。

I. 98 年 10 月 8 日最大日平均值分別為 126.0μg/m^3，與環保署萬里測站 10 月 8 日之懸浮微粒日平均值 172.5μg/m^3 比對顯示，該日測值均有一致升高之趨勢，顯示當日測值應為整體空氣品質環境不良影響。

J. 98 年 12 月 31 日最大日平均值分別為 139.3μg/m^3，與環保署萬里測站 12 月 31 日之懸浮微粒日平均值 150.3μg/m^3、汐止 12 月 31

日之懸浮微粒日平均值 112.3μg/m^3 比對顯示，該日測值均有一致升高之趨勢，其中台灣地區受中國大陸華北 12 月 24 日沙塵暴影響，於 12 月 26 日起空氣品質不良，顯示當日測值應受其整體環境背景影響。

K. 99 年 1 月 29 日最大日平均值分別為 134.4g/m^3，與澳底連續監測站 1 月 29 日平均值為 119.9μg/m^3，亦有一致偏高趨勢，且比對環保署萬里測站 1 月 29 日懸浮微粒測值顯示，萬里測站當日之日平均值雖符合空氣品質標準，但為 99 年 1 月各日中最高值，且當日各時段多有高於 100μg/m^3 情形（小時最大值為 138μg/m^3），顯示 1 月 29 日測值應受其整體環境背景影響。

L.99 年 4 月 29 日最大日平均值分別為 203.0μg/m^3，主要係受中國大陸華北 4 月 28 日之沙塵暴影響（環保署公告沙塵暴影響時間為 4 月 28~29 日），比對環保署萬里測站 4 月 29 日懸浮微粒測值顯示，萬里測站當日之日平均值為 163.3μg/m^3，顯示整體環境背景不佳係受大陸沙塵暴影響。

M. 99 年 12 月 3 日及 99 年 12 月 4 日最大日平均值分別為 147.4μg/m^3 及 138.6μg/m^3，主要係受中國大陸華北 12 月 3 日之沙塵暴影響（環保署公告沙塵暴影響時間為 12 月 2~4 日），比對環保署萬里測站 12 月 3、4 日懸浮微粒日平均值分別為 148.6μg/m^3、110.6μg/m^3 以及汐止測站 12 月 3、4 日懸浮微粒日平均值分別為 123.6μg/m^3、113.1μg/m^3，顯示整體環境背景不佳係受大陸沙塵暴影響。

N.102 年 11 月 25、26 日之最大日平均值分別為 171.7μg/m^3 及 142.4μg/m^3，主要係受中國大陸華北沙塵暴影響（環保署公告沙塵暴影響時間為 11 月 25~27 日），比對環保署萬里測站 11 月 25、26 日懸浮微粒日平均值分別為 114.3μg/m^3、134.0μg/m^3 及汐止測站 11 月 25、26 日懸浮微粒日平均值為 79.5μg/m^3、123.9μg/m^3，顯示整體環境背景不佳係受大陸沙塵暴影響。

O.102 年 12 月 27 日最大日平均值為 128.2μg/m^3，主要係受中國大陸

華北沙塵暴影響，比對環保署 12 月 27 日萬里測站及汐止測站懸浮微粒日平均值分別為 158.3μg/m^3 及 117.5μg/m^3，顯示整體環境背景不佳係受大陸沙塵暴影響。

P.103 年 1 月 4 日之最大日平均值為 163.6μg/m^3，比對環保署萬里測站 1 月 4 日懸浮微粒日平均值為 172.5μg/m^3 及汐止測站 1 月 4 日懸浮微粒日平均值為 120.5μg/m^3，顯示整體環境背景不佳影響。

②澳底站：

A.90 年 5 月（2 天次）、91 年 2 月、93 年 4 月之最大日平均值分別為 155.7μg/m^3、125.3μg/m^3 及 129.2μg/m^3，因澳底站係設置於澳底國小內，依監測當時之風向（90 年 5 月為北北西及西南西風，91 年 2 月為東南東風，93 年 4 月為南南東風）研判，應受台 2 省道交通揚塵及海邊風沙所影響。

B.95 年 3 月 19、29 日最大日平均值分別為 220.0μg/m^3 及 138.2μg/m^3，再由環保署網站查詢（依據環保署所公佈之資訊，該次大陸沙塵暴影響時間為 95 月 3 月 19~20 日）可知萬里及汐止 2 測站於 95 年 3 月份之 PM_{10} 最大值分別為 268μg/m^3 及 365μg/m^3 亦可佐證，此現象明顯受到大陸沙塵暴影響。

C.95 年 4 月 3 日最大日平均值為 133.7μg/m^3，由環保署網站查詢，萬里及汐止 2 測站於 4 月 3 日 PM_{10} 測值分別為 105μg/m^3 及 142 μg/m^3，均有偏高之情形，由該測站所在位置（位於核四廠區東南側）及當日盛行風向（南南東風）研判，非核四施工工程影響。

D.96 年 1 月 28 日最大日平均值為 127.8μg/m^3，由環保署網站查詢，萬里、汐止及基隆等 3 測站於 1 月 28 日 之 PM_{10} 小時最大值分別為 234μg/ m^3、200μg/m^3 及 191μg/ m^3，均有偏高之情形，主要受大陸沙塵暴影響。

E.96 年 12 月 30 日最大日平均值為 149.4μg/m^3，由環保署網站查詢，萬里、汐止等 2 測站於 12 月 30 日 之 PM_{10} 小時最大值分別為 139~219μg/ m^3，均有偏高之情形，主要受大陸沙塵暴影響。

F.97 年 3 月 3 日最大日平均值為 155.3μg/m^3，由環保署網站查詢，萬里、汐止等 2 測站於 3 月 3 日 之 PM_{10} 小時最大值分別為 137 μg/m^3、144μg/m^3，主要受大陸沙塵暴影響；至於 3 月 21 日澳底站測值 126.3μg/m^3 超出標準部分，萬里及汐止資料得知 3 月 20~22 日萬里及汐止測站之懸浮微粒測值亦偏高，為 89~122μg/m^3，顯示為整體環境懸浮微粒空氣品質惡化所致。

G.97 年 10 月 24 日最大日平均值為 135.9μg/m^3，經參考環保署 10 月 24 日汐止及萬里測站懸浮微粒測值資料，發現該日測值均有一致升高之趨勢，顯示當日測值應受其整體環境背景影響。

H.98 年 3 月 21、23 日最大日平均值分別為 134.1μg/m^3 及 125.1 μg/m^3，與龍門連續監測站及環保署汐止及萬里測站 3/21（分別為 120.1 μg/m^3、113μg/m^3 及 115μg/m^3）及 3 月 23 日之懸浮微粒測值（分別為 114.6μg/m^3、90μg/m^3 及 118μg/m^3）比對顯示，該日測值均有一致升高之趨勢，顯示當日測值應受其整體環境背景影響，另因澳底國小進行校舍整建工程，對測值亦有影響。

I.98 年 4 月 21、25 日最大日平均值分別為 151.9μg/m^3 及 279.2μg/m^3，與環保署汐止、基隆及萬里測站 4 月 21 日之懸浮微粒測值（分別為 110μg/m^3、95μg/m^3 及 116μg/m^3）及 4 月 25 日之懸浮微粒測值（分別為 263μg/m^3、242μg/m^3 及 300μg/m^3）比對顯示，該 2 日測值均有一致升高之趨勢，其中 4 月 25 日更為環保署發佈大陸沙塵暴影響時間，顯示當日測值應為整體空氣品質環境不良影響。

J.98 年 12 月 31 日最大日平均值為 137.4μg/m^3，與環保署萬里測站 12 月 31 日之懸浮微粒日平均值 150.3μg/m^3、汐止 12 月 31 日之懸浮微粒日平均值 112.3μg/m^3 比對顯示，該日測值均有一致升高之趨勢，其中台灣地區受中國大陸華北 12 月 24 日沙塵暴影響，於 12 月 26 日起空氣品質不良，顯示當日測值應受其整體環境背景影響。

K.99 年 4 月 29 日最大日平均值分別為 133.3μg/m^3，主要係受中國大

陸華北 4 月 28 日之沙塵暴影響（環保署公告沙塵暴影響時間為 4 月 28~29 日），且比對環保署萬里測站 4 月 29 日懸浮微粒測值顯示，萬里測站當日之日平均值為 163.3μg/m^3，顯示整體環境背景不佳係受大陸沙塵暴影響。

L. 99 年 12 月 3 日及 99 年 12 月 4 日最大日平均值分別為 140.1μg/m^3 及 148.0μg/m^3，主要係受中國大陸華北 12 月 3 日之沙塵暴影響(環保署公告沙塵暴影響時間為 12 月 2~4 日），且比對環保署萬里測站 12 月 3、4 日懸浮微粒日平均值分別為 148.6μg/m^3、110.6μg/m^3 以及汐止測站 12 月 3、4 日懸浮微粒日平均值分別為 123.6μg/m^3、113.1μg/m^3，顯示整體環境背景不佳係受大陸沙塵暴影響。

M.101 年 3 月 24 日之日平均值為 132.6μg/m^3，主要係受大陸沙塵暴影響（環保署公告沙塵暴影響時間為 3 月 24~25 日），與環保署萬里及汐止測站 3 月 24 日之懸浮微粒測值（分別為 112.0μg/m^3 及 130.1μg/m^3）比對顯示，該日測值均有一致升高之趨勢，顯示當日測值應為整體空氣品質環境不良影響。

N.102 年 11 月 25、26 日最大日平均值分別為 141.9μg/m^3 及 150.9μg/m^3，主要係受中國大陸華北沙塵暴影響（環保署公告沙塵暴影響時間為 11 月 25~27 日），比對環保署萬里測站 11 月 25、26 日懸浮微粒日平均值分別為 114.3μg/m^3、134.0μg/m^3 及汐止測站 11 月 25、26 日懸浮微粒日平均值為 79.5μg/m^3、123.9μg/m^3，顯示整體環境背景不佳係受大陸沙塵暴影響。

O.102 年 12 月 27 日最大日平均值為 141.2μg/m^3，主要係受中國大陸華北沙塵暴影響，比對環保署 12 月 27 日萬里測站及汐止測站懸浮微粒日平均值分別為 158.3μg/m^3 及 117.5μg/m^3，顯示整體環境背景不佳係受大陸沙塵暴影響。

P.103 年 1 月 4 日之最大日平均值為 156.6μg/m^3，比對環保署萬里測站 1 月 4 日懸浮微粒日平均值為 172.5μg/m^3 及汐止測站 1 月 4 日懸浮微粒日平均值為 120.5μg/m^3，顯示整體環境背景不佳影響。

⑶氮氧化物

各測站歷年之氮氧化物日平均值最大值詳如表3.1-3，小時平均值最大值則詳如表3.1-4;本季日平均值最大值介於0.006~0.021ppm之間，與103年同季（0.006~0.022ppm）及上季（0.006~0.019ppm）差異不大，且均介於歷年（0.003~0.163ppm）範圍內，各測站之歷年平均值介於0.010±0.005~0.026±0.021ppm；本季小時平均值最大值介於0.010~0.070 ppm之間，較103年同季（0.009~0.062ppm）及上季（0.009~0.056ppm）略高，且介於歷年（0.003~0.368ppm）範圍內，各測站之歷年平均值介於0.021±0.012~0.060±0.028ppm。依各測站歷年資料顯示，日平均值最大值及小時平均值最大值均以貢寮焚化廠入口旁民宅測站之測值為最高，分別發生在85年5月及85年4月，惟各測站歷年測值之季節性變化趨勢穩定。

⑷二氧化氮

各測站歷年之二氧化氮最大日平均值詳如表3.1-5，小時平均值最大值則詳如表3.1-6；本季日平均值最大值介於0.003~0.012ppm之間，介於103年同季（0.003~0.014ppm）及上季（0.004~0.013ppm）範圍內，且均介於歷年（0.002~0.075ppm）範圍內，各測站之歷年平均值介於0.007±0.003~0.014±0.006ppm；本季小時平均值最大值介於0.006~0.035 ppm之間，介於103年同季（0.007~0.040ppm）及上季（0.006~0.038ppm）範圍內，且均介於歷年（0.004~0.172ppm）範圍內，各測站之歷年平均值介於0.014±0.008~0.029±0.012ppm。歷次最高值0.172ppm發生於93年3月福隆海水浴場測站，主因為受鄰近地區燃放鞭炮所致。歷年來小時平均測值均低於空氣品質標準二氧化氮小時平均值0.25ppm之要求，顯示本區域空氣品質二氧化氮之現況良好。

⑸一氧化碳

各測站歷年之一氧化碳小時平均值最大值詳如表3.1-7，本季測值0.3~0.9ppm，本季測值介於103年同季（0.3~1.2ppm）及上季（0.3~1.2ppm）

範圍內，且均介於歷年（0.14~8.5ppm）範圍內，各測站之歷年平均值介於0.7±0.3~1.2±0.5ppm，其最高值8.5ppm係發生於石碇宮測站85年8月之測值（其原因為石碇宮旁有人焚燒紙錢不慎所致），惟歷年測值均未超過空氣品質一氧化碳小時平均值35ppm之規定，此外各測站歷年測值並無特別明顯季節性之變化。

各測站歷年之一氧化碳最大8小時平均值詳如表3.1-8，本季測值介於0.3~0.8ppm之間，與103年同季（0.3~0.9ppm）及上季（0.3~1.0ppm）差異不大，且均介於歷年（0.14~3.8ppm）範圍內，各測站之歷年平均值介於0.6±0.3~0.9±0.5ppm，歷年最大8小時平均值均符合空氣品質標準9ppm之規定。各測站間之歷年平均值差異不大，亦無季節性變化。

⑹非甲烷碳氫化合物

各測站歷次之非甲烷碳氫化合物日平均值最大值詳如表3.1-9所示，小時平均值最大值詳如表3.1-10；本季日平均測值最大值介於0.16~0.89 ppm之間，與103年同季（介於0.16~0.40ppm）及上季（0.17~1.05 ppm）互有高低，惟均介於歷年（0.02~2.60ppm）範圍內，各測站之歷年平均值介於0.24±0.10~0.45±0.22ppm；本季小時平均測值最大值介於0.21~1.35ppm之間，介於103年同季（0.19~1.78ppm）及上季（0.19~1.74ppm）範圍內，惟測值均介於歷年（0.04~5.87ppm）範圍內，各測站之歷年平均值介於0.35±0.21~0.80±0.43ppm，其日平均值最大值及小時平均值最大值均以85年8月貢寮國小測站測值較高外，其餘各站歷年監測平均值均不高且相近。

依據歷年監測結果顯示，7處測站之總懸浮微粒（TSP）、氮氧化物（NO_X）、二氧化氮（NO_2）、一氧化碳（CO）及非甲烷碳氫化合物（NMHC）之濃度測值，計有10次總懸浮微粒24小時測值及44天次懸浮微粒日平均值超出法規值，超出空氣品質標準情形多受鄰近其他污染源（如貢寮焚化廠入口旁民宅之廢五金燃燒、台2省道交通量及福隆海水浴場整修工程等）或大陸沙塵暴環境背景影響。整體而言，除上述幾項超出空氣品質

標準情形外，核四歷年監測之粒狀污染物（TSP及PM_{10}）多低於環境空氣品質標準，而NO_2及CO等氣狀污染物濃度亦均遠低於環境空氣品質標準。由於目前核四工區無工程施作，且周界均設置有施工圍籬，並於工區確實落實施工車輛洗車及施工作業面灑水作業，減少空氣污染程度。依目前監測結果顯示本地區長期之空氣品質尚屬良好，對廠區周界範圍及鄰近敏感點之空氣品質影響相當輕微。

3.噪音與振動監測

原自84年7月起於台2省道與102縣道交叉口、貢寮國小及龍門社區活動中心3個測站進行監測，後依原子能委員會核能四廠環境保護監督委員會之建議，目前分別於台2省道與102縣道交叉口、鹽寮海濱公園、福隆街上、102縣道之新社橋及過港部落等5處進行噪音與振動監測，以下就各測站歷年之監測結果做分析。

(1)噪音部份

有關歷年監測工作監測結果整理於表3.1-11至表3.1-15，並繪如圖3.1-3至圖3.1-8所示。惟噪音自100年1月起依據「噪音管制區劃定作業準則」（一般地區環境音量標準，98年9月4日行政院環境保護署環署空字第0980078181號令發布）及環境音量標準（道路交通噪音環境音量標準，99年1月21日行政院環境保護署環署空字第0990006225D號令修正發布），故監測結果依法規規定修改為$L_{日}$、$L_{晚}$及$L_{夜}$之方式表示。針對省道旁之3處測點分'述如后：台2省道與102甲縣道交叉口測站本季非假日及假日測值分別介於66.8~73.7dB(A)及64.7~72.1dB(A)之間，與去年同期（68.1~74.7dB(A)）及上季（66.4~74.9dB(A)）相較測值差異不大，均介於歷年(63.1~ 83.3dB(A))範圍內，歷年平均值介於72.1±2.7~75.2±2.4dB(A)；鹽寮海濱公園測站本季非假日及假日測值分別介於65.0~68.7dB(A)及63.2~68.7dB(A)之間，與去年同期(62.6~69.2dB(A))及上季(62.5~71.0dB(A))相較測值差異不大，惟均介於歷年(56.3~ 80.2 dB(A))範圍內，歷年平均值介於70.4±3.2~73.4±2.7dB(A)；福隆街上測

站本季非假日及假日測值分別介於70.6~74.3dB(A)及67.8~73.7dB(A)之間，與去年同期（66.5~74.3dB(A)）及上季（67.5~75.9dB(A)）相較，測值差異不大，且均介於歷年（60.7~83.5 dB(A)）之範圍，歷年平均值介於71.8±2.3~74.8±1.8 dB(A)。整體而言，此3個測站因位處省道旁，噪音主要來自往來省道之車輛及假日之遊客嬉戲聲，故歷年測值大多超過環境音量標準。

有關非省道旁之測點共2處，其調查結果分述如后：102縣道之新社橋測站本季非假日及假日測值分別介於57.6~67.2dB(A)及58.7~69.4dB(A)之間，其測值與去年同期（56.4~68.5dB(A)）及上季（52.9~74.2dB(A)）相較，測值差異不大，均介於歷年（45.7~83.7dB(A)）範圍內，各測站之歷年平均值介於60.7±4.0~66.8±2.8dB(A)；過港部落本季非假日及假日測值分別介於43.7~61.1dB(A)及43.2~59.4dB(A)之間，與去年同期（41.9~53.4dB(A)）相較，最高值略高，與上季（39.8~68.0 dB(A)）相較，最高值略低，本季最高值偏高經查為監測期間附近進行除草工程，使用除草機影響所致，惟測值均介於歷年（37.4~70.0dB(A)）範圍內，各測站之歷年平均值介於52.7±4.7~56.3±4.4dB(A)。因102縣道之新社橋及過港部落兩測站位於非省道旁，受車流影響較小，且過港部落屬噪音管制區劃定作業準則之一般地區第二類管制區限值，其管制標準較環境音量標準道路交通噪音之標準嚴格，測站音源多來自於社區之居民活動及車輛影響等為主。

整體而言，當地由於屬國家風景特定區，環境噪音標準較嚴格，而當地受台2省道交通、社區活動及地處海邊之海浪、風聲影響，環境背景音量於施工前即多有超出標準情形；本季非台2省道2測站，其過港部落測站超出環境音量標準係因測站周邊進行除草工程，使用除草機影響所致，主要屬當地民眾活動影響所致。

⑵振動部份

本季監測工作振動之Lv(24小時)監測結果整理於表3.1-16，並繪如圖3.1-9~圖3.1-10所示。本季（30.0~51.7dB）測值略低於去年同期（30.0~52.7dB）及上季（30.0~53.7dB），且介於歷年（30.0~62.0dB）範圍內，各測站歷年平均值介於30.5±0.9~49.6±4.5dB之間，歷年最高值發生於100年1月鹽寮海濱公園，其與台2省道新建工程施工影響有關。惟歷次監測結果發現，以省道旁測站（台2省道與102甲縣道交叉口、鹽寮海濱公園、福隆街上）之測值明顯高於非省道旁之測站（102縣道之新社橋、過港部落），其應與受到省道交通運輸車輛之影響有關，尤其以上下班尖峰時段車輛較為頻繁之時段最為顯著。

4.交通流量監測

本季交通流量與歷年同季、上季及歷年監測之調查結果整理於表3.1-17，並繪如圖3.1-11及3.1-12所示，綜合其成果，大體而言假日之小客車當量數（P.C.U./日）高於非假日，歷年監測結果均呈一致之情形。茲就調查結果分析如下：

(1)台 2 省道交通量

台2省道與102甲縣道交叉口、鹽寮海濱公園及福隆測站，由於測站位屬於東北角海岸國家風景區台2省道上，每逢例假日多有大量遊憩之車潮湧入，易造成車流量增加，本季非假日及假日車流量分別約介於11,985.5~16,066.5P.C.U./日及13,437.0~19,977.0P.C.U./日之間，與去年同期（非假日：12,037.0~17,864.0P.C.U./日，假日：14,914.0~19,938.0 P.C.U./日）及上季（非假日：11,631.0~15,583.5 P.C.U./日，假日：11,225.0~16,297.5P.C.U./日）相較，測值差異不大。本季非假日之測值介於歷年調查車流量9,227.0~29,555.0 P.C.U./日，假日之測值介於歷年調查車流量7,876.5~35,695.0P.C.U./日之間。由歷年調查結果顯示，82~86年交通量較高，自87年來則趨於穩定，主要與特種車減少有關，並未因核四施工或當地活動而有明顯阻塞之情形，故交通衝擊屬可接受範圍內。

⑵非省道交通量

102縣道之新社橋與過港部落兩測站因較為偏僻，其車流量少，但假日時有遊客驅車前往草嶺古道或至海邊戲水會行經102縣道或過港部落，故使其2處歷年車流量均呈現假日高於非假日之趨勢。本季102縣道之新社橋與過港部落2測站，本季非假日及假日車流量分別介於81.5~2,568.0P.C.U./日及87.0~5,649.5P.C.U./日之間，與去年同期（非假日：56.0~1,669.0P.C.U./日，假日：89.5~2,786.5P.C.U./日）及上季（非假日：73.5~1,958.0P.C.U./日，假日：105.5~4,602.0P.C.U./日）相較，其非假日及假日之最高值均較高。自97年8月起假日車潮略有增加之情形，應與當地部分旅遊景點開放有關。惟與歷年調查非假日及假日車流量均介於17.0~11,442.5P.C.U./日及26.0~27,695.0P.C.U./日。交通服務水準均可維持A級服務水準，交通運輸品質仍屬良好等級。

5.河川水文監測

有關石碇溪與雙溪河本季與歷年同季之河川水文監測結果整理於表3.1-18。在河川水位、流量、流速與含砂量方面，本季石碇溪及雙溪河河川水位介於0.14~1.67m及0.48~1.00m之間，本季測值介於歷年同季（石碇溪及雙溪河河川水位介於0.36~2.78m及0.20~4.02m）之間；本季石碇溪及雙溪河河川流量介於0.099~0.581cms及1.421~7.305cms之間，本季測值介於歷年同季（石碇溪及雙溪河河川流量介於0.064~17.116cms及0.145~270.736cms）；本季石碇溪及雙溪河河川平均流速介於0.056~0.789m/sec及0.188~1.097m/sec之間，本季測值介於歷年同季（石碇溪及雙溪河河川流速介於0.08~2.29m/sec及0.05~1.27m/sec）；本季石碇溪及雙溪河河川含砂量介於8~53 ppm及9~64ppm之間，本季測值介於歷年同季（石碇溪及雙溪河河川含砂量介於0~288ppm及0~888ppm）。歷年各測站之水位、流速、流量及含砂量主要受天候降雨影響所致。

6.河川水質監測

⑴河川水質分析

針對河川水質與工程施工較有關之懸浮固體物、導電度及較常超出甲類水質標準之溶氧量、生化需氧量、氨氮等水質項目，比較其歷年測值變化趨勢如表3.1-19~表3.1-24及圖3.1-13~圖3.1-18所示。

本季溶氧量測值介於3.1~9.0mg/L之間，介於歷年同季（1.2~11.2 mg/L）之間，與上季（3.8~9.1mg/L）差異不大，本季各測值均介於歷年（1.2~12.6mg/L）範圍內，各測站之歷年平均值介於5.1±2.0~8.2±1.3 mg/L。

本季生化需氧量測值為低於偵測極限（ND＜1.0mg/L）~6.7mg/L之間，本季測值介於歷年同季(低於偵測極限(ND＜1.0mg/L)~19.3mg/L之間)測值範圍內，較上季(介於偵測極限(ND＜1.0mg/L)~2.0mg/L)測值略高，惟本季各測值均介於歷年（低於偵測極限（ND＜1.0mg/L）~61.9mg/L）範圍內，各測站之歷年平均值介於0.9±1.0~5.4±6.8mg/L。歷年以支流暗渠上游（沼澤區）水質較差，91年5月、95年8月、96年8月、98年6月、100年8月等月份其測值濃度屬嚴重污染，雖支流暗渠上游（沼澤區）測站位於核四廠區排水匯入處之上游，惟受鄰近居民之生活及養豬廢水排入影響，水質濃度偏高。

本季氨氮測值介於低於偵測極限(ND＜0.01mg/L)~0.76mg/L之間。支流暗渠上游（沼澤區）、澳底二號橋攔水堰上游及澳底二號橋水質偶有變差且變化較大，主要係因支流暗渠上游（沼澤區）位於廠區排水匯入前，但其上游有養豬廢水及居民之生活污水排入，而澳底二號橋攔水堰上游測站匯集廠外生活、養殖污水及廠區排水(詳圖1.4-5)，另澳底二號橋站位於石碇溪與台2省道交會處（詳圖1.4-5），部分澳底地區之生活污水沿台2省道收集，於此處排入石碇溪，因此支流暗渠上游（沼澤區）、澳底二號橋攔水堰上游及澳底二號橋水質水質受石碇溪流量及澳底生活污水排入影響。若採樣時適逢污水排入，則水質普遍不佳；若無污水排放，則因石碇溪本流及核四廠區匯集之山泉水稀釋作用，水質尚屬良好。本季氨氮測值較上季（0.02~0.54mg/L）差異不大，且均介於歷年同季（介於低於偵測極限（ND＜0.01mg/L）~5.84

mg/L)及歷年(介於低於偵測極限(ND＜0.01mg/L)~18.2mg/L)範圍內，各測站之歷年平均值介於0.06±0.16~1.32±1.14mg/L。

歷年懸浮固體濃度偏高情形多與降雨沖刷河岸泥砂有關，本季各測站懸浮固體測值介於低於偵測極限(ND＜1.25mg/L)~18.4mg/L之間，與上季（介於低於偵測極限(ND＜1.25mg/L)~5.7mg/L）差異不大，較歷年同季（介於低於偵測極限(ND＜0.5mg/L)~973mg/L）測值低。若與歷年各測站測值比較，各測站之歷年平均值介於7.4±13.1~ 19.2±18.1 mg/L。歷年以90年6月澳底二號橋測站懸浮固體物濃度973mg/L最高，惟當日該測站上游測站—澳底二號橋攔水堰上游測值僅11.6mg/L，由於澳底二號橋攔水堰上游測站位於核四廠周界（相關測站位置分佈詳圖2.6-1），其測值代表核四廠出廠之水質狀況，因此該日澳底二號橋測站懸浮固體物偏高情形與核四工程之影響較小；而歷年新社大橋83年9月、93年10月懸浮固體測值分別為304mg/L、431mg/L，以及上游水文站85年1月、91年8月懸浮固體測值分別為299mg/L、226mg/L，主要受到降雨沖刷大量泥土入河致水中懸浮固體增加所致。至於支流暗渠上游測站雖多次測值偏高，惟此測站無廠區排水排入，主要為支流上游養殖污水及民生污水排入所致。

導電度方面，本季測值介於94~3,740μmho/cm之間，本季測值較上季(94~635μmho/cm)高，本季測值介於歷年同季(45.6~17,700μmho/cm)及歷年（9.6~45,900μmho/cm）範圍內，各測站之歷年平均值介於108±28~2,455±6747μmho/cm。

硝酸鹽氮方面，本季測值介於介於0.03~0.84mg/L之間，本季測值較上季（0.35~0.98mg/L）低，且均介於歷年同季（介於低於偵測極限（ND＜0.01mg/L）~27.8mg/L）及歷年（介於低於偵測極限（ND＜0.01 mg/L）~27.8mg/L）測值範圍內，各測站之歷年平均值介於0.27±0.28~0.82±2.10mg/L。

⑵河川水質污染分析

目前核四廠區僅逕流水會流入雙溪河，惟於流入前會先經滯洪池後再排入雙溪河，且逕流時間長，故對雙溪河水質之影響輕微，故以下僅針對石碇溪水質進行污染程度分析。本季石碇溪水質污染程度分析結果，除2、3月支流暗渠上游測值屬輕度污染程度外，其餘各測站測值均為未(稍)受污染，由測站相關位置（如前圖2.6-1所示）及污染情形分析，石碇溪支流暗渠上游（沼澤區）測站水質為石碇溪各測站中最差者，惟本測站上游處有生活及養豬廢水排入，且該測站位於核四廠區排水匯入處之上游，研判本測站各項測值偏高可能是受鄰近生活污水、養豬廢水滯溜於沼澤區內所致，將持續注意石碇溪支流暗渠上游（沼澤區）測站水質情況。

綜合歷年石碇溪河川水質監測結果而言，其溶氧量、大腸桿菌群、生化需氧量及氨氮等項目之污染濃度均有偏高情形，中、下游河段有達到輕度~嚴重污染程度，主要係因石碇溪沿線為澳底主要住宅區並鄰近養豬戶，其養豬廢水排入石碇溪中，導致污染量超出河川涵容能力所致，惟流經廠區後，廠區排放混合山泉水排入石碇溪下游，使水量增多，亦使水質略微改善，多屬未稍受~輕度污染程度。

7.廠區水質監測

(1)廠區排水水質分析

針對工程施工影響較大之測項進行分析，歷年監測結果（表3.1-25~表3.1-28及圖3.1-19~圖3.1-20）顯示，本季pH介於6.9~7.9之間，本季測值介於歷年同季（5.0~8.9）測值範圍內，與上季（6.5~7.8）差異不大，歷年pH測值介於5.0~9.6之間，各測站之歷年平均值介於6.9±0.4~7.6±0.4，其88年4月各測站測值有偏低情形，惟後續監測迄今已有所改善。

本季懸浮固體測值介於低於偵測極限（ND<1.25mg/L）~8.3mg/L之間，各測站均符合放流水標準，本季測值與上季（（ND<1.25mg/L）~5.2mg/L）差異不大，且均介於歷年同季（低於偵測極限（ND<1.0mg/L）

~547mg/L）及歷年（低於偵測極限（ND<1.0mg/L）~547mg/L）測值範圍內，各測站之歷年平均值介於10.9±19.8~15.3±39.9mg/L。

本季生化需氧量測值介於低於偵測極限值（ND<1.0mg/L）~4.1 mg/L之間，其水質均符合放流水標準，相較於歷年監測結果，各測站之歷年平均值介於1.7±5.2~6.8±5.7mg/L，本季生化需氧量測值較上季（介於低於偵測極限值（ND<1.0mg/L）~3.9mg/L）差異不大，且介於歷年同季（低於偵測極限值（ND<1.0mg/L）~52.4mg/L）測值範圍內；化學需氧量本季測值介於低於偵測極限值（ND<3.0mg/L）~21.9mg/L之間，相較於歷年監測結果，各測站之歷年平均值介於6.5±8.2~23.9±14.1mg/L，本季化學需氧量較上季（介於低於偵測極限值（ND<2.8 mg/L）~10.8mg/L）高，惟測值介於歷年同季（低於偵測極限值（ND<2.5mg/L）~98.4mg/L）測值範圍內。

整體而言，廠區排水歷年僅懸浮固體及生化需氧量之測值偶有超過放流水相關標準之情形為主，惟對周遭環境之影響尚屬輕微。

(2)廠區排水污染量推估

就施工人員污染排放總量對河川水質影響之推估方面，由於雙溪河流域未流經核四廠區，故其水質乃自然背景現況之反應，與核四施工較無相關，因此乃針對石碇溪水質影響進行推估。目前廠區內之員工污水多已納入污水處理廠處理，惟尚有少部分為經化糞池處理符合放流水標準後再予排放，本季生化需氧量及氨氮之排放污染量分別為0.14公斤/日及0.04公斤/日，介於歷年生化需氧量之排放範圍（0.05~5.58公斤/日）內；石碇溪2號測站歷年背景流量介於0.064~6.384CMS，而歷年澳底二號橋實測生化需氧量及氨氮之季平均值分別為低於偵測極限（ND<1.0mg/L）~2.73mg/L及0.12~2.34mg/L，故推算本廠區排放之生化需氧量及氨氮污染量分別約佔石碇溪背景污染量之0.05%~6.27%及0.14%~23.53%，其對石碇溪水質之影響尚屬有限。由於河川沿線有

養豬場分佈，且澳底地區之餐廳及家庭生活污水大多排放至石碇溪，故推測石碇溪水質主要是受此類污染源所影響。

8.地下水監測

(1)地下水水位

本區域地下水主要以石碇溪及太平洋為主要流出區，地下水流向由山區往平地流，於鹽寮海濱公園以北、廠區內側區域之地下水大致以石碇溪為流出區，鹽寮海濱公園以南區域地下水則流向鹽寮海域，有關核四環評報告所調查之水位流向如圖3.1-21所示。而為瞭解歷年地下水監測井之水位變化情況，茲摘錄核四環評報告及施工期間82年迄今之水位調查結果如表3.1-29及圖3.1-22~3.1-23所示。

本季（4~6月）整體而言，山區監測井中GM11、GM12、GM13之月平均水位標高約在28.53~44.98公尺之間（歷年水位標高介於21.98~53.06公尺，上季水位標高介於28.61~46.15公尺）；其餘平地監測井之月平均水位介於0.76~18.83尺之間（歷年水位標高介於-0.75~19.92公尺，上季水位標高介於0.58~19.15公尺），水位變化不大。

依歷年地下水位統計結果，以GM7、P5-1等2口監測井水位變化較大，約自91年1月起水位下降，主要係該2口監測井均緊鄰工區開挖區域（如1、2號機及核廢料廠房旁之GM7監測井、冷卻水進出水暗渠旁P5-1），受抽水影響地下水水位，目前水位已有逐漸回升情形（詳圖3.1-22）。

分析水位變化對鄰近環境之影響，主要受抽水導致水位下降將影響下游區之取水，惟工區緊鄰海邊，其間僅有零星住戶，對用水需求影響不大；而由於本區域多屬岩盤地形，地下水水量原即不豐，故開挖抽水將不致於有地層下陷之虞。至於因工程可能不慎引起污染，由於抽水將導致更多鄰近地下水流入開挖區，污染應不致於外洩至區外地層中，且由目前監測結果亦均在歷年變化範圍內，無惡化情形。

⑵地下水水質

歷年來各監測井分別進行廿餘項之水質監測，以下就訂有地下水污染監測及管制標準、有超出標準及與施工較相關之項目彙整歷年資料於表3.1-30~表3.1-49及圖3.1-24~圖3.1-27。

本季4~6月監測結果，以氨氮（GM3-1監測井4~6月測值介於0.51~0.56mg/L、GM7監測井6月測值為0.37mg/L、GM10監測井6月測值為0.28mg/L及GM14-1監測井4~6月測值介於0.31~0.42mg/L）、鐵（GM3-1監測井4~6月測值介於3.00~3.98mg/L）、錳（GM3-1監測井4~6月測值介於2.51~2.81mg/L）等3項有未符合第二類「地下水污染監測標準」之情形，如圖3.1-24~圖3.1-26所示；惟各監測井於環評階段及監測井設井之初即有超出標準之情形，在氨氮部分，GM3-1、GM7、GM10、GM14-1監測井本季測值皆介於各監測井之歷年監測範圍內（GM3-1：0.13~1.41mg/L、GM7：0.01~1.03mg/L、GM10：0.01~0.75mg/L、GM14-1：0.02~0.74mg/L）；鐵測值部分，GM3-1監測井本季測值皆介於歷年監測範圍內（GM3-1：低於偵測極限（ND<0.017mg/L）~12.0 mg/L）；錳測值部分，GM3-1及GM11監測井本季測值皆介於各監測井歷年監測範圍內（GM3-1：低於偵測極限（ND<0.002mg/L）~6.12mg/L），經由因素分析（Factor analysis）及群聚分析（Cluster analysis）後研判，水質係還原態地球化學反應所致，將持續監測其水質變化。

歷年監測結果以總硬度（歷年各監測井測值介於低於偵測極限(ND<2.0mg/L)~4,149mg/L之間）、氨氮（歷年各監測井測值介於低於偵測極限(ND<0.01mg/L)~1.42mg/L之間）、總有機碳（歷年各監測井測值介於0.05~59mg/L之間）、硫酸鹽（歷年各監測井測值介於1.0~207 mg/L之間）、鐵（歷年各監測井測值介於低於偵測極限(ND<0.026mg/L)~43.5mg/L之間）、錳（歷年各監測井測值介於低於偵測極限(ND<0.006 mg/L)~6.12mg/L之間）測值有超出第二類「地下水污染監測標準」情形。

依據歷年核四環境監測結果與環評階段背景調查結果比較，各監測井之各項水質變化，除GM3-1、GM6-1、P5-1、P8-1'、GM14-1等監測井為配合現場工程施工需求廢除，而於原監測井附近新設置之監測井後水質有略微變化外，且依據環評階段調查顯示，本區之地下含水層係屬淺層（非受壓）含水層，其有效含水層範圍為1.33~9.59公尺之間，因此極易受地表污染物入滲影響，而依據資料及現場調查得知，GM3-1監測井係GM3監測井因私人土地問題，於91年8月於臨近處新設之，故GM3-1於90~92年間多項測有明顯變化，而GM3-1監測井因鄰近石碇溪沿岸，河川上游有養豬戶其養豬排泄物、甚至生活污水之排放均可能造成本地區地下水井之有機污染，因此氨氮濃度偏高情形係屬長期普遍存在問題，且其鐵、錳測值亦會受河川水中之含量影響，有偏高之情形。生化需氧量部份，89年年平均值偏高，主要因該監測井位於農地旁，其10~12月份受農民施肥影響，測值偏高所致。總有機碳部份，GM10及GM12監測井90年12月測值有變高之情形，惟一般而言，總有機碳及化學需氧量具有指示地下水是否遭受有機污染的指標，由工研院的研究可知，地下水若受到有機污染其總有機碳濃度應大於4mg/L，且化學需氧量會有異常偏高之情形，但由監測結果顯示，化學需氧量維持正常地下水水質範圍，經查GM10及GM12監測井附近亦無可能導致有機污染之核四工程進行，應屬偶發狀況。

⑶海水入侵研究

由歷年導電度及氯鹽之測值變化可知，僅GM10監測井之測值曾高達前述1,400μmho/cm及330mg/L之水質鹽化限值，GM10監測井之最高值則分別為2,300μmho/cm（101年7月）及625mg/L（90年4月），詳圖3.1-28及圖3.1-29所示。GM10之導電度與氯鹽測值多在鹽化限值附近變動，其於環評期間及施工前之導電度介於435~1,713μmho/cm之間，且該監測井雖位於廠址西南側，惟其地下水流向為由龍門社區往海岸線方向，亦非受核四工程影響。由於GM10監測井位於海邊，依其水位及導電度、氯鹽濃度較高情形研判，可能與地處海淡水混合區有關。

此外針對工區進行開挖區域，如1、2號機及核廢料廠房旁之GM7、GM14-1監測井及冷卻水進出水暗渠工程旁之P5-1監測井之導電度進行分析發現，本季導電度及氯鹽測值分別介於103~856μmho/cm及19.5~30.8mg/L間，均未達水質鹽化限值。

9.河域生態監測

本季河域生態監測中，葉綠素*a*含量方面，4月份石碇溪與雙溪之平均含量分別為0.02μg/L、0.06μg/L；6月份石碇溪與雙溪之平均含量分別為0.10μg/L、0.11μg/L。本季監測值與去年同季相較之下，石碇溪與雙溪皆低於去年同季，顯示兩溪測站葉綠素*a*含量仍有變動，惟其變動值仍在長期正常變動範圍之內。

在附著藻方面，本季4月調查結果顯示，石碇溪最多出現15種，雙溪最多出現30種；與去年同季相比，石碇溪低於去年同季，而雙溪則高於去年同季；本季6月的調查結果顯示，於石碇溪最多出現18種，雙溪最多出現25種；與去年同季相比，石碇溪低於去年同季，而雙溪則高於去年同季。本季石碇溪較主要優勢種類為線形曲殼藻、微小異極藻及隱頭舟形藻；雙溪較優勢種類為短柄曲殼藻、卵形雙眉藻、克勞氏菱形藻及及穀皮菱形藻。

浮游植物平均細胞數含量方面，本季4月調查結果顯示，石碇溪為41,492cells/L，雙溪為42,416cells/L；本季6月調查結果顯示，石碇溪為48,664cells/L，雙溪為73,920cells/L。種類組成方面，在石碇溪測站以線形曲殼藻、隱頭舟形藻與顫藻較為優勢；而在雙溪測站則以為線形曲殼藻及隱頭舟形藻最為優勢。

本季浮游動物之平均總個體含量，4月石碇溪的調查結果為1083 ind./m^3，雙溪為616ind./m^3；6月石碇溪的調查結果為1993ind./m^3，雙溪為1150ind./m^3。石碇溪測站在4月及6月都高於去年同季，而雙溪在4月及6月則均低於去年同季。在數量上石碇溪以端腳類與無節幼體最多；在雙

溪測站的優勢浮游動物種類則以猛水蚤與端腳類在數量上最為優勢，其他種類的浮游動物調查數量較少。

在水生昆蟲的調查採樣方面，本季於石碇溪及雙溪採集到之水生昆蟲種類數，有蜉蝣目、蜻蛉目、毛翅目、襀翅目及雙翅目5個目。4月於石碇溪及雙溪分別調查到10種與7種，個體隻數分別出現60隻及47隻。本季6月於石碇溪及雙溪分別調查到13種與7種，個體隻數分別出現72隻及66隻。在本季的調查顯示，4月石碇溪的水生昆蟲數量高於去年同季，石碇溪6月與雙溪4、6月均與去年差異不大。本季石碇溪測站與雙溪測站較為優勢的水生昆蟲種類皆為吉田扁蜉蝣、吉本扁蜉蝣與雙棘四節蜉蝣。

魚類方面，本季4月於石碇溪採獲15種225尾，調查採獲數量與去年同季相比，差異不大；雙溪採獲15種163尾，採獲數量與去年同季相比，高於去年同季。本季6月於石碇溪採獲15種258尾，採獲數量與去年同季相比，低於去年同季；雙溪採獲16種206尾，調查採獲數量與去年同季相比，差異不大。在本季魚種組成方面，於石碇溪以大鱗鮻、尼羅口孵魚、黃鰭鯛、食蚊魚、花身雞魚及台灣石魚賓為主。而雙溪則以大鱗鮻、粗首馬口鱲、巴西珠母麗鯛及台灣石魚賓為主。兩溪的優勢魚種稍有不同，但整體趨勢與上季大致相同。

在甲殼類方面，本季4月於石碇溪採獲12種68隻；在雙溪出現7種72隻，石碇溪與雙溪調查採獲數量與去年同季相比，皆高於去年同季。本季6月於石碇溪採獲12種92隻；在雙溪出現6種48隻，石碇溪與調查採獲數量與去年同季差異不大，雙溪則高於去年同季。在優勢甲殼類種類的調查方面，在本季石碇溪以雙齒近相手蟹、多齒新米蝦、南海沼蝦與日本沼蝦在數量上較為優勢；在雙溪則以雙齒近相手蟹與粗糙沼蝦在數量上最為優勢。

在軟體動物的採樣調查方面，本季4月在石碇溪出現7種86隻個體；在雙溪出現4種43隻個體。數量與去年同季相比，石碇溪與雙溪皆差異不大。本季6月在石碇溪出現7種67隻個體；在雙溪出現4種32隻個體。數量

與去年同季相比，石碇溪與雙溪皆差異不大。在優勢軟體動物的調查方面，石碇溪以小皇冠蜑螺及網蜷在數量上較為優勢；在雙溪則以台灣蜆及網蜷在數量上最為優勢。

河域生態葉綠素*a*等生物因子的長期變動於測值如圖3.1-30所示，若以長期趨勢而言，葉綠素*a*含量的長期季節變動明顯，而其中較高含量大約出現在8月夏季月份，其中以89年8月及90年8月出現最高含量的現象，而96、97及98年的8月也有較高含量出現的趨勢。而較低含量則大多出現在12月冬季月份，97年12月以及98年12月的低監測值即反應出這個低含量的趨勢。石碇溪及雙溪石碇溪及雙溪間葉綠素*a*含量的比較方面，在前幾季，雙溪的葉綠素*a*含量大多數皆略高於石碇溪，且石碇溪及雙溪的葉綠素*a*含量的變動趨勢頗為一致，在101年6月與8月石碇溪及雙溪監測值頗為接近。而在102年第1季到第3季，石碇溪及雙溪監測值又頗為接近，上季開始，兩溪的監測值較為接近，而本季同樣具有這個趨勢，兩溪的監測值較為接近。追溯自89年開始監測葉綠素*a*含量以來的石碇溪及雙溪葉綠素*a*含量，調查結果顯示石碇溪及雙溪的長期葉綠素*a*含量皆有變動，因此以長期趨勢而言，本季石碇溪及雙溪的葉綠素*a*含量變動皆屬正常範圍。

在附著藻類的監測方面，附著藻類出現之種類數的長期季節變動並不明顯，大致上維持在同一水平，上下變動並不大，至於石碇溪及雙溪之間附著藻種類數的變動，有著相同的變化趨勢，大致而言，自100年開始，石碇溪附著藻類出現之種類數大致上略為高於雙溪，而自101年12月開始，102年第1季及第2季的調查結果顯示，雙溪明顯高於石碇溪，102年第3季與去年同季也具有相同結果。本季4月及6月雙溪均明顯高於石碇溪，與前幾季具有相同趨勢，調查結果顯示，本季附著藻類的調查結果趨勢穩定。在與長期監測值比較之下，本季的調查結果顯示石碇溪及雙溪的變動範圍皆屬正常範圍。

在浮游植物細胞數的監測方面，過去的調查顯示，較高含量大都出現在4、6、8月份，較低含量大都出現在12月份，而98年12月至99年2月

的低監測值也反映出這個趨勢。至於石碇溪及雙溪之間浮游植物細胞數含量的比較，長期而言大致上雙溪略高於石碇溪，在100年第3季與第4季也呈現這個趨勢，此與98年12月以來至101年4月份的趨勢相同，而101年6月至12月的監測值則顯示石碇溪高於雙溪，顯示測值不斷有變化，前兩季的調查結果皆顯示兩溪的監測值不穩定，而本季的調查結果顯示雙溪高於石碇溪，與前幾季結果比較顯示，兩溪的監測值較不穩定。在長期監測值方面，石碇溪與雙溪在皆低於長期平均值。102年以來的調查結果皆顯示浮游植物細胞數含量的變動頗大。

在浮游動物的個體數量方面，在季節的變動上，大致上石碇溪比雙溪明顯，較高含量以出現在6、8月為主，98年6月雙溪測站的高監測值也反映了這個趨勢，異常高含量於90年8月出現於石碇溪測站；若以過去的趨勢而言，兩溪含量的比較，石碇溪略高於雙溪，然而自97年之後，兩溪的浮游動物調查數量差異逐漸縮小而趨於一致，而100年第1季浮游動物調查監測值也同樣有這個趨勢，同時雙溪的監測值略高於石碇溪，而在100年第2季與第3季，雙溪的監測值也都高於石碇溪，而100年10月的調查顯示，石碇溪的監測值高於雙溪，與過去略有不同，而100年12月與101年2月與4月的調查顯示，雙溪的監測值又再度高於石碇溪，而101年8月的調查顯示石碇溪的監測值高於雙溪，然而101年10月的調查則是顯示雙溪高於石碇溪，而12月的調查則是石碇溪高於雙溪。在102年第1季的調查顯示石碇溪高於雙溪。在102年第2季，4月份的調查則是顯示雙溪高於石碇溪，而6月份的調查則是石碇溪高於雙溪。去年同季顯示雙溪高於石碇溪。然而上季與本季皆顯示石碇溪高於雙溪，這個調查趨勢變動顯示102年以來兩溪的浮游動物數量變動較大。若單就調查數量而言，兩溪的浮游動物個體數量在本季的監測值皆低於長期平均值。

在水生昆蟲的監測方面，其數量的長期變動如圖3.1-30所示。水生昆蟲數量的變動在石碇溪較明顯，石碇溪於91年2月出現異常高的數量，而後於97年6月也出現較高的採獲數量。於本季所調查的監測值可發現石碇溪與雙溪的水生昆蟲監測數量皆低於長期平均值，顯示兩溪的水生昆

蟲數量皆不穩定。至於兩溪水生昆蟲數量的比較，監測資料顯示從97年4月以來，石碇溪的數量有顯著高於雙溪的趨勢，而在99年第2季，石碇溪所採獲水生昆蟲的數量則僅略較雙溪為高，兩溪之間逐漸趨於接近，而自99年第3季至102年第3季以來，兩溪的調查數量較接近，至102年第4季則是石碇溪的數量高於雙溪，而本季皆顯示石碇溪略高於雙溪，這個調查趨勢變動顯示101年以來兩溪的水生昆蟲數量已趨於穩定。

在魚類方面，兩溪所調查到魚類數量的比較，長期而言，石碇溪明顯高於雙溪，而100年一整年以來的調查結果也都同樣顯示具有此趨勢。100年第1季的調查資料顯示，石碇溪的魚類調查採樣數量低於長期平均值，雙溪則高於長期平均值，自100年第2季至102年第1季的調查監測皆顯示兩溪都高於長期監測值，而102年第2季至103年第1季的調查結果顯示，兩溪都高於長期監測值，而去年同季、上季與本季也均具有相同的趨勢。在兩溪之間數量的比較方面，則是石碇溪明顯高於雙溪，這與歷年來的趨勢相同。本季的調查結果顯示兩溪的魚類數量變動趨於穩定。

在甲殼類的監測方面，其調查採獲數量於92年6月至93年6月有明顯的增加，尤其以石碇溪較為明顯，兩溪採獲量的比較，則互有高低，98年8月、10月及12月的調查採樣以至於到99年第4季的調查結果，顯示兩溪的甲殼類調查數量有較為接近的趨勢存在，在100年的情形，第1季的調查結果也同樣符合這個趨勢。而100年第2季則是顯示石碇溪高於雙溪，而在100年第3季也同是石碇溪高於雙溪，在100年10月也是石碇溪高於雙溪，但12月則顯示兩溪的調查結果相近；在101年與102年也都是石碇溪高於雙溪，而上季也具有相同的趨勢，同樣是石碇溪高於雙溪，顯示101年以來調查結果已趨於穩定。而本季的調查結果略有差異，4月兩溪較接近，6月則又恢復到石碇溪高於雙溪。在本季的甲殼類調查數量變動方面，在石碇溪與雙溪皆高於長期平均值，此變動趨勢與102年來的調查結果相同，也顯示兩溪測站中甲殼類的數量趨於穩定。

在軟體動物方面，石碇溪及雙溪的軟體動物數量繼89年出現較高量後，於92年6月至93年8月間亦明顯出現較高數量，尤其雙溪軟體動物數

量的增加更為顯著。至於兩溪之間軟體動物調查數量的比較，92年6月以前以石碇溪較多；於92年6月至93年8月間，以雙溪的數量明顯高於石碇溪；而在93年8月、10月及12月，又以石碇溪的數量高於雙溪， 100年一整年中，兩溪軟體動物類的調查數量有相近的趨勢，差異並不大，101年與102年至上季皆呈現石碇溪明顯高於雙溪的趨勢，而本季的調查結果也顯示相同的趨勢，顯示自101年至本季以來，兩溪測站的軟體動物族群變動頗為穩定。在軟體動物族群數量的長期監測方面，本季石碇溪與雙溪的軟體動物數量皆高於長期平均值，顯示其族群數量趨於穩定。

綜合上述監測結果，各項生物因子監測值與上季及去年同季的比較結果如表3.1-50所示。與去年同季比較，大致而言，兩溪的附著藻、浮游植物細胞數、甲殼類、石碇溪的浮游動物、雙溪6月份的浮游植物細胞數與魚類、兩溪4月份的浮游動物皆高於去年同季，而兩溪的水生昆蟲與軟體動物與去年相較之下差異不大，其餘生物因子皆低於去年同季。本季的調查顯示與去年同季相較之下，葉綠素*a*含量與浮游植物細胞數這兩項生物因子變動較大，葉綠素*a*含量減少的趨勢較明顯，而浮游植物細胞數則明顯增加。若以長期趨勢來看，本季所監測的生物因子雖有變動，其監測值應仍屬正常範圍。

在指標生物項目的監測方面，與去年同季比較之下，數量略有變動。所有指標生物的監測值中，僅石碇溪上游測站的矽藻細胞數、雙溪的台灣蜆高於去年同季。日本絨螯蟹與小皇冠蜑螺與去年同季相較之下則差異不大。其餘指標生物則都普遍低於去年同季，尤其以兩溪的粗首馬口鱲減少的幅度較大。大致上，以長期趨勢而言，大多數指標生物的數量變化仍屬穩定。

在各種水生生物中，魚類在各項水域中通常都位居水域食物鏈中上層，因此扮演著重要的生態角色。102年第1季的調查顯示石碇溪與雙溪上游的指標生物粗首馬口鱲（粗首鱲）數量減少，而102年第4季在石碇溪與雙溪上游的調查監測方面的調查數量則顯示已高於102年第1季與其去年同季，而本季的調查結果顯示石碇溪與雙溪與去年同季相差不不大，

且與期間不無明顯的數量變動趨勢；調查結果顯示兩溪的粗首馬口鱲族群數量在近期趨於穩定，但仍須留意其族群數量，預計將對石碇溪及雙溪上游測站的粗首馬口鱲持續進行監測，以瞭解後續族群變動的情形。在大鱗鮻的監測方面，上季的監測資料顯示，石碇溪及雙溪測站所調查到的大鱗鮻數量有減少的跡象，而本季的調查資料顯示本季與去年同季差異不大，然而與上季相較之下數量已有增加。在兩溪的比較方面，石碇溪的大鱗鮻族群數量明顯較雙溪多，本季的調查結果顯示兩溪大鱗鮻數量有恢復的跡象，將針對石碇溪及雙溪中、下游測站的大鱗鮻持續進行的族群數量監測，以瞭解後續族群變動情形。

此外，本季6月由於正值日本禿頭鯊的上溯季節，因此，在石碇溪中游測站、雙溪中游與下游測站都可以看到許多正在溯河的日本禿頭鯊小魚，這也是台灣地區在受黑潮影響的溪流所共有的生態現象，顯示石碇溪與雙溪測站生態仍然健全，使得如日本禿頭鯊的兩側洄游型魚類得以完成其特殊的生活史。

在水生昆蟲方面，與去年同季相較之下，兩溪上游測站的指標性生物吉田扁蜉蝣數量皆無明顯差異，然而與上季相較之下，數量則有增加的趨勢。顯示整個吉田扁蜉蝣族群數量仍有變動的趨勢，將對吉田扁蜉蝣族群持續予以監測，以了解其後續族群數量變化。

在甲殼類的調查方面，本季在石碇溪所調查記錄的指標物種日本絨螯蟹的數量與去年同季差異不大，顯示雖然近幾季的日本絨螯蟹數量雖然不多但仍維持著穩定的數量。近年來的調查多次發現，石碇溪上游測站皆有人為捕捉日本絨螯蟹的現象，溪中時常能見到人為設置用來捕捉日本絨螯蟹的蝦籠，這個現象維持已久，推測已對該測站的日本絨螯蟹數量造成一些影響。

在軟體動物方面，石碇溪中游測站的小皇冠蜑螺是最具有代表性的指標生物。99年第4季時的調查資料顯示在石碇溪樣站所調查到的小皇冠蜑螺數量明顯變少，主要是由於石碇溪中游測站公所進行河堤改建工程

施工所造成的影響，嚴重影響魚類與軟體動物等水域生物，此已造成該區域的魚類及軟體動物生物量減少，調查資料顯示，石碇溪中游測站的小皇冠蜑螺的數量至100年第2季6月時數量已極為稀少，而到100年第3季更只調查到1隻，推測小皇冠蜑螺數量的大量減少，應與當時棲地的破壞與水質污染有關。然而經過100年一整年的持續監測，到100年第4季時，調查結果顯示該測站的小皇冠蜑螺數量已逐漸恢復，而101年第1季數量的恢復情形更較100年第4季時為佳，此應與棲地及水質的恢復有關。根據101年第4季至102年第2季的調查，石碇溪中游測站的指標性生物小皇冠蜑螺數量有增多的趨勢。而至上季時，小皇冠蜑螺的調查數量已有明顯的增加，顯示小皇冠蜑螺的數量已有穩定恢復的跡象，同時本季4月與6月的調查結果則顯示族群數量與去年同季差異不大，對此將持續監測後續族群恢復狀況。在台灣蜆這個另一種指標生物方面，根據其在雙溪測站的調查結果顯示，近年來的調查數量皆不多，但仍維持著穩定的數量。本季的調查結果顯示其數量和去年同季相較之下略高，根據近年來的採樣調查結果進行推測，台灣蜆的族群數量變動仍在正常範圍之內，族群數量較穩定。

針對所監測的生物項目以統計方法分析其生物族群變動結果，將能提供作為核四周邊溪流生態在管理評估上的依據。在以統計所進行的分析方面，於生態調查監測中，針對兩溪的葉綠素*a*含量、附著藻類、浮游植物細胞數、浮游動物、水生昆蟲、魚類、甲殼類與軟體動物類等8項生物因子的調查數量以T檢定進行統計分析（詳表3.1-51所示），以了解本季調查的生物族群數量與從89年3月開始至上季為止的之前累計調查結果相較之下，在統計上的差異，從而得知各項生物因子的族群動態。本季的統計分析結果顯示，兩溪的附著藻、魚類、甲殼類與軟體動物類顯著較高或無顯著差異；其餘在葉綠素*a*含量、浮游植物細胞數、浮游動物與水生昆蟲方面，在統計分析中皆顯著較低。這個統計結果顯示，大致而言，較大型的水域生物如魚類、甲殼類與軟體動物以在本季的調查數量皆有成長的趨勢；而小型與微型生物如浮游植物細胞數、浮游動物與

水生昆蟲在本季皆有顯著減少的趨勢。其中魚類與軟體動物數量顯著增加的統計分析結果符合本季在調查採樣中所觀察到的趨勢。

在河域生態監測調查中，石碇溪與雙溪兩條溪流的測站都是典型的溪流水域生態系，而溪流環境生態中的許多種生物的生存皆仰賴棲地的維護與水質的穩定。在近幾年來的調查，石碇溪上游測站自99年第3季開始所進行的河堤改建的工程，曾經對水域生態造成嚴重影響。另自99年度第2季開始的石碇溪中游測站橋樑改建的工程也曾經造成該測站水域環境有大幅改變，該處施工反映出來的調查結果是石碇溪中游測站在該段時間的調查魚類數量大減，而從99年第4季開始的調查結果顯示，石碇溪中游測站的魚類調查現況情況仍未有明顯的改善，經過100年度一整年的調查監測後發現，該兩處測站的棲地已逐漸恢復，水色也有恢復的跡象，而自101年至104年第1季為止的調查結果顯示，該測站的指標性物種小皇冠蜑螺數量已有明顯的恢復跡象，同時本季4月與6月也同樣維持穩定的族群量，顯示小皇冠蜑螺這個指標物種在持續監測之下，已能清楚的觀察到族群數量的恢復跡象。

10.海域水質監測

由於本區海域水質尚屬良好，多項污染物分析值均在方法偵測極限以下，因此，茲就海域水質與工程施工較有關係之懸浮固體物、濁度及曾經超過水質標準之生化需氧量與大腸桿菌群等水質項目，比較其歷年測值變化趨勢（詳圖3.1-31~圖3.1-36及表3.1-52~表3.1-55所示）。

在懸浮固體物方面，本季測值介於2.0~9.9mg/L之間，本季測值介於上季（1.3~5.6mg/Lmg/L）及歷年同季（低於偵測極限（ND<1.0mg/L）~43.5 mg/L），且均在歷年（介於低於偵測極限（ND<1.0mg/L）~86.5mg/L之間）測值範圍內，各測站之歷年平均值介於5.4±4.2~7.3±6.5mg/L。由歷年監測結果顯示，監測初期（82年8月至84年7月）濃度較高，多介於10~50mg/L之間，而後懸浮固體物濃度值則多在5~20mg/L之間振盪變化，僅幾次測值高出20mg/L，其發生時間多在9月、11月至翌年2月，研判可

能係因本區海域位於台灣東北角，由於受颱風或東北季風之影響，使得波浪擾動及降雨量增加，以致沿岸水體之懸浮固體物濃度上升。

在生化需氧量方面，本季測值均低於偵測極限（ND<1.0mg/L），本季測值與上季（均為低於偵測極限（ND<1.0mg/L））差異不大，且均介於歷年同季（介於低於偵測極限（ND<1.0mg/L）~4.5mg/L）及歷年測值（低於偵測極限（ND<1.0mg/L）~6.9mg/L）範圍內，各測站之歷年平均值介於0.8±0.6~1.0±0.9mg/L。

大腸桿菌群方面，本季測值介於低於偵測極限（ND<10CFU/100mL）~6.1×10^4CFU/100mL間，本季測值較上季（低於偵測極限（ND<10 CFU/100mL）~3.6×10^3CFU/100mL）高，惟本季測值均介於歷年同季（介於低於偵測極限（ND<10CFU/100mL）~8.6×10^4CFU/100mL）及歷年（低於偵測極限（ND<10CFU/100mL）~2.7×10^5CFU/100mL）測值範圍內，各測站之歷年平均值介於705±2955~2,632±22227CFU/100mL。

另針對海域施工可能引起海水濁度增加問題，因海事工程已完工，本季濁度測值介於0.30~1.1NTU間，屬環境背景值，本季測值與上季（0.70~5.6NTU）低，且本季測值均介於歷年同季（低於偵測極限（ND<0.05 mg/L）~21.8NTU）及歷年（低於偵測極限（ND<0.05NTU）~21.8NTU）範圍內，各測站之歷年平均值介於1.3±1.0~1.9±2.3NTU，歷年調查濁度變化情形繪圖如圖3.1-34所示，除部分測值偏高外，其餘測值大多低於6NTU，90年度以來亦多維持在10NTU以內。

整體而言，本計畫海域水質監測點均位於近岸，易受沙灘遊憩活動及陸源污染物排放影響，導致水質較差，而本海域因屬甲類海域水體，海洋環境品質標準較嚴，故漁港或河口時有超出甲類海域海洋環境品質標準情形，本季各測值均符合甲類海域環境分類及海洋環境品質標準；至於外海區域，因東北角風浪強及潮流帶動影響，水體混合狀況良好，因此污染物不易集中，本季各測值除6月大腸桿菌群1號測站表、底層(測值分別為3.1×10^3CFU/100mL、1.6×10^4FU/100mL)及4號測站表、底層（測

值分別為1.1×10^3CFU/100mL、6.1×10^4FU/100mL)有超出甲類海域海洋環境品質標準外，其餘各測站各測值均符合甲類海域海洋環境品質標準，且海事工程已於94年7月完工，測值亦在歷年範圍內，屬於環境背景值，整體海域水質尚稱良好。

11.海域生態監測

海域各測站環境因子調查結果顯示，營養鹽中的硝酸鹽濃度介於6.79~16.44μg/L之間；亞硝酸鹽濃度介於1.37~3.81μg/L之間，多數測站的垂直變化不大；磷酸鹽濃度皆低於偵測極限（ND<0.93mg/L）；矽酸鹽濃度介於128.36~194.98μg/L之間，多數測站並無明顯的垂直水層濃度變化；葉綠素*a*含量介於0.06~0.34μg/a/L之間；總氮各測值介於0.01~0.14mg/L之間，總磷各測值介於0.01~0.02mg/L之間，各測站(水平分布)及水層(垂直分布)間的濃度變化不大，測值呈現較為均勻分布的現象。

基礎生產力各測值介於0.22~0.96μgC/L/hr之間，與去年同季相似。植物性浮游生物在表層水(0m)、中層水(3m)及、底層水的平均細胞數含量分別為23.4×10^3cells/L、31.7×10^3cells/L、32.1×10^3cells/L，總平均含量為29.1×10^3cells/L。種類組成中以矽藻的斯托根管藻及旋鏈角刺藻數量較為優勢；而垂直分布上，在0m水層以矽藻的斯托根管藻較為優勢、其次為藍綠藻的鐵氏束毛藻及矽藻的旋鏈角刺藻；在3m水層則以矽藻的旋鏈角刺藻較為優勢，其次為矽藻的斯托根管藻及藍綠藻的鐵氏束毛藻；在底層水層則以矽藻的斯托根管藻為優勢種類，其次為藍綠藻的鐵氏束毛藻及矽藻的旋鏈角刺藻，此結果顯示本季0m及底層水層的藻種類頗為相似，而優勢藻種在3m水層與上季相似，0m與底層水層與上季及去年同季不同，其可能受到冬春季節性變動的影響，此外，浮游植物數量於本季（春季）各水層皆較冬季增加，亦引響浮游動物個體量及生物量相對增加，另平均含量亦高於去年同季，平均含量仍低於歷年平均含量，藻類相亦呈現季節性變動趨勢。

動物性浮游生物垂直分布平均豐度為180×10^3ind./1,000m，種類組成以哲水蚤為主要優勢種，其次為夜光蟲、劍水蚤及橈足幼生；水平分布

平均豐度為99.2×10^{3}ind./1,000m^3，種類組成亦以哲水蚤為主要優勢種，其次亦為夜光蟲、劍水蚤及橈足幼生，兩者分布優勢種類組成部分頗為相同，組成結構與近海海域特性相類似。本季（春季）浮游動物個體含量及生物量(垂直分佈)皆高於上季((冬季)，可能受季節性變動的影響，未來仍需持續觀測

鹽寮海域潮間帶沙質環境調查中記錄到1種屬於環節動物的環唇沙蠶（*Cheiloneris* sp.），總個體數4隻。此結果顯示，鹽寮沙質底棲無脊椎動物十分貧瘠，無脊椎動物種類組成與個體數量變動明顯，可能是底棲無脊椎動物空間分布不均或受到鹽寮沙質海岸環境變動劇烈及人為活動干擾過於頻繁所致。本季澳底及鹽寮潮間帶底棲無脊椎動物群聚的種類多樣性較歷年調查值明顯增加，此結果可能顯示環境逐漸好轉，然而種類組成仍以對環境耐受度較高的軟體動物為主要優勢性物種，歷年來的主要優勢性物種(扁跳蝦)個體數量仍低於歷年平均豐度。本季鹽寮亞潮帶沙質環境底棲無脊椎動物調查結果發現，種類組成仍以節肢動物及軟體動物為主，近年（99年迄今） 調查資料顯示，底棲無脊椎動物歷年來的物種歧異度及豐度值呈一長期衰退趨勢，是否意謂著亞潮帶沙質環境逐漸惡化，仍需持續追蹤調查。大礁及淺礁亞潮帶岩礁底質無脊椎動物群聚組成與歷年調查結果相似，淺礁監測站的主要優勢物種為瘤菟葵；大礁監測站則以白尖紫叢海膽個體數量較豐，而大礁水深5m及淺礁水深10m監測站覆蓋率與歷年調查結果的差異，主要是因為大礁水深5 m監測站的白尖紫叢海膽覆蓋率高達64.80%；淺礁水深10m監測站則因為瘤菟葵覆蓋率（39.75%）明顯較歷年增加所致。

在本季調查中，海域魚卵平均密度為1,649個/1,000m^3，仔稚魚平均密度為263尾/1,000m^3。成魚於鹽寮及澳底礁石區分別記錄到61種及74種，兩礁石區合計記錄到33科95種魚類。以單一魚種所記錄到之數量而言，鹽寮礁石區以霓虹雀鯛的尾數最多，斑鰭光鰓雀鯛的數量居次；澳底礁石區同樣以霓虹雀鯛的尾數最多，斑鰭光鰓雀鯛的數量居次。兩區合計，以隆頭魚科記錄到24種、雀鯛科記錄到11種、蝴蝶魚科記錄到8種及粗皮鯛科記錄到6種，為較大科別，顯示本海域本季主要以定棲性魚種為主。

歧異指數在鹽寮礁石區為2.65，澳底礁石區為3.12，二處合併計算為3.04。與去年同季比較，今年本季的魚卵密度、仔稚魚密度、成魚種類數及歧異指數均高於去年同季。魚類指標魚種霓虹雀鯛的數量，在兩礁岩區均略低於去年同季；燕尾光鰓雀鯛的數量在鹽寮礁岩區低於去年同季，在澳底礁岩區則與去年同季相同。在91~93年及97~98年間大量出現的臭肚魚（俗稱;中文學名為褐籃子魚），在102年8月開始大量出現，直到本季在澳底礁石區仍記錄到約10尾，在鹽寮礁石區則數量較多，共記錄到24尾，出現在兩礁石區的臭肚魚體長約在15~20公分之間。鹽寮礁石區的臭肚魚於102年8月突然大量出現（約1,300尾），在11月數量銳減到50尾，到103年2月的數量零星接近背景值，不過5月時數量又增加到約240尾，而在103年8月之後到本季（104年5月）均已減少到背景值範圍；澳底礁石區的臭肚魚同樣於102年8月突然大量出現（約1,300尾），在102年11月數量開始減少（約800尾），並於103年8月及11月減少到背景值範圍，不過104年2月數量又增加到120尾，至本季（104年5月）已恢復到背景值範圍。兩礁石區記錄到的臭肚魚均有體型增大的趨勢。截至目前為止，並未觀察或聽聞到如過去數量爆發期間，常伴隨臭肚魚死亡的情形，不過本季在澳底礁石區有記錄到一尾死亡的鰻魚，體長約50公分，推測死因為自然衰亡，與臭都魚大量出現應無相關。由本季的調查結果顯示兩礁石區的臭肚魚數量已經回復到背景值，在此期間並未觀察到對魚類生態群聚產生明顯影響。由長期以來的臭肚魚數量變化，顯示發生時間略成規律，週期約為5年，由此推估數量爆發的原因可能為多年間的正常生態波動，而非發生異常變化。未來建議持續監測臭肚魚的數量變化，觀察波動情形是否維持規律週期。

大型海藻於澳底潮間帶海蝕平台發現藻類6種，水深3公尺以內淺潮下帶共記錄55種；鹽寮的潮間帶發現藻類3種，礁塊垂直面的潮下帶共發現52種。亞潮帶大型海藻相以紅藻為主，大礁南側紀錄8種。優勢藻種水深5米以紅羽凹頂藻為主，水深10m則是太平洋寬珊藻。淺礁南側紀錄9種，以太平洋寬珊藻為主要優勢藻種。覆蓋率大礁南側水深5m平均為19.65%，水深10m平均為18.58%。淺礁南側水深5m平均為14.93%，水深10m平均為36.60%。本季大型海藻潮下帶種類數較上季無明顯差異，但覆蓋率明顯

增加，種類組成也略有變動。潮間帶因受到陽光曝曬、高溫等不利於海藻生長因素，種類數與覆蓋率均明顯下降。。

本季大礁與淺礁海域水深5m及10m監測站珊瑚群聚的調查，共計發現11科42種種珊瑚，以團塊形、平鋪狀或板葉形的石珊瑚類為主，其中以菊珊瑚科的種類數（21種）、群體數（133株））、平均覆蓋率（1.18%）最多，其次為孔珊瑚科，種類數（2種）、群體數（28株）、平均覆蓋率（1.06%）。珊瑚種類與歷年調查結果相似，包括屬於軸孔珊瑚科、鹿角珊瑚科、蓮珊瑚科、刺葉珊瑚科、圓星珊瑚科與蕈珊瑚科、樹珊瑚科、軟珊瑚科、穗珊瑚科等種類皆有發現。就珊瑚生長狀況而言，淺礁測站的珊瑚平均覆蓋率為14.61%，珊瑚群聚符合正常變動範圍；大礁海域的珊瑚平均覆蓋率8.48%，水深10 m監測站的平均覆蓋率僅有7.09%，較上季調查值（2.66%）逐漸恢復。

海域生態各項非生物的環境因子測值與上季及去年同季的比較結果如表3.1-56所示，其中其中硝酸鹽、亞硝酸鹽、磷酸鹽、矽酸鹽總氮及總磷與上季及去年同季略低，磷酸鹽與上季相似及較去年同季相似；葉綠素*a*略高於上季及去年同季，整體而言，海域生態環境變動不大。本季海域生態各項生物因子測值與去年同季的比較結果如表3.1-57所示，浮游植物細胞平均含量比去年同季及上季較高，呈現常態季節性變動趨勢；而在浮游植物優勢種類上，僅與上季3m水層的矽藻類的旋鏈角刺藻相同，於0m及底層水層則與去年同季亦不相同，此結果顯示水體中的藻類相呈現初季節性變動型態，未來仍須持續關注其藻種及數量上的變化，以建立更為豐富的環境監測數據。本季浮游動物之個體量及生物量都較去年同季為低，但較上季為增加，應為正常季節性變動；而橈足類之比例相較去年同季增加，亦相似於上季，優勢種類哲水蚤為主；水平分佈亦以哲水藻為優勢種，未來之變動趨勢仍需持續監測。本季橈腳類比例、潮間帶岩礁及亞潮帶岩礁底棲無脊椎動物種類數、魚卵密度含量、仔稚魚密度含量、成魚種類數及歧異指數皆較高於或略高去年同季；浮游動物個體含量及生物量、亞潮帶沙質底棲無脊椎動物種類數、潮間帶大型海

類數略低於去年同季，其餘生物因子則變動不大，仍為一般沿近海域季節性變動較常出現之現象。

另指標性物種與去年同季比對結果，如表3.1-58所示，就選定之指標物種的變化而言，與去年同季比較，本季指標物種共26項測值中（不包含大型藻類潮間帶石花菜），本季指標性物種中，矽藻細胞數含量、澳底潮間帶岩礁環境黑瘤海蜷及黑齒牡蠣的個體數、大礁亞潮帶岩礁環境白尖紫叢海膽覆蓋率、淺礁區亞潮帶岩礁貝狀耳殼藻覆蓋率、淺礁區的腦紋珊瑚及大礁區的微孔珊瑚群體數較於去年同季高或略高；哲水蚤個體量、鹽寮潮間帶岩礁黑齒牡蠣個體數、大礁亞潮帶岩礁環境瘤菟葵覆蓋率、兩礁區的霓虹雀鯛尾數、鹽寮礁岩區的燕尾光鰓雀鯛尾數、兩礁區環境太平洋寬珊藻覆蓋率、大礁區環境貝狀耳殼藻覆蓋率較低或略低於去年同季，其餘指標性物種則差異不大。本季多項指標物種的生態測值與去年同季比較，雖多項測值（26項測值中，有10項）略為降低，但部分指標性物種測值出現較大的季節變動，往後仍將持續監測追蹤。

海域生態重要生物因子測值的長期變動分析，水體內的生物，浮游植物細胞數含量的長期變動如圖3.1-37所示，季節變動明顯，較高含量常出現在11月（95年11月除外），於93年11月則出現特別高含量的現象，較低含量大多出現在2~3月，本季（104年5月）細胞數含量低於長期平均值。浮游動物個體量則受季節變動影響較低於長期平均值。如圖3.1-31所示，較高含量出現在5月份及8月，較低含量大多出現在2月。在礁石區魚類中，於鹽寮及澳底礁石區出現魚種數的變動如圖3.1-37所示；鹽寮及澳底礁石區自82年8月至104年5月平均各為46種及50種，本季（104年5月）鹽寮礁石區魚種數（61種）及澳底礁石區魚種數（74種）均高於上述的長期平均值。一般而言，每年夏季所出現的魚種數目通常較高，到秋季開始下降，並於冬季降到低點，而在春季持平或開始上升。這種季節性的變化幾為常態，以近10年（94~103年）的冬-春季數據來看，春季裡的魚種數目皆較冬季增加，並高於長期平均值，因此本季礁岩區魚種數目較上季及長期平均值高，屬於正常的季節性變動。此外，歷年來冬季的魚種數大多處於長期平均值以下，不過澳底礁石區的魚種數在104年2月

冬季略高於長期平均值。過去在103年冬季也是略高於平均值，而102年2月冬季僅略低於平均值，推測可能與這3年侵襲本海域的颱風數量較少，減輕微棲地的破壞，進而吸引更多樣的生物聚集生長，也增加隨季節補充入添的魚類，因此澳底礁石區本季的魚種數明顯偏高，推估此仍屬正常的年間變化。長期數據顯示魚卵密度在時間軸上的起伏很大，在歷次調查中，只有19次超過平均值，其中以5月出現次數最多，其次為8月份，其餘各季的密度均在長期平均值以下（長期趨勢表示於圖3.1-38）。以最近十年的數據來看季節變化趨勢，春季及夏季裡（5月及8月）的密度相對較高，而秋季及冬季裡（11月及2月）則會出現較低量；其中冬-春季的數量變化在93~99、101、102年均呈現增加，但在100及103年呈現減少，而本季（春季）的魚卵密度較冬季增加，屬於正常的季節性變動。此外，由100年之後的魚卵密度明顯偏低，雖然仍具季節性變化趨勢，不過高峰值僅在101年夏季略超過長期平均值。本季的數量已接近過去高峰值，顯示海域的魚卵密度可能已經恢復往日水準。仔稚魚密度在時間軸上的變動亦大；長期以來，只有在21次調查中超過平均值，其中以5月份及8月份出現次數最多，其餘各季的密度均在長期平均值以下（長期趨勢示於圖3.1-38）。以93~103年的數據來看季節變化趨勢，在每年秋季的仔稚魚密度通常最低，在冬季持平或開始上升，並在春季或夏季升高至最高點，類似的季節變化在每年反覆出現。本季(春季)仔稚魚密度263尾/1000m^3，高於冬季（12尾/1000m^3）及秋季（19尾/1000m^3)，顯示本季仔稚魚密度已呈現持續上升趨勢，符合常態性季節變化。仔稚魚的密度自98年以來持續偏低，雖然仍具季節變化趨勢，不過多年未達長期平均值(507尾/1000m^3)，顯示仔稚魚密度呈現長期減少的變化趨勢。由其他台灣海域長期生態調查報告指出於95~96年之後已有多項生態數值呈現持續下降趨勢，綜合環境分析顯示與長期性全球環境變遷有關（太平洋震盪指數、西太平洋指數等）。由此推測本海域仔稚魚數量減少，主要原因可能是受到全球氣候影響，而非核四施工之單一原因造成。本季（104年春季）已經恢復接近長期平均值(507尾/1000m^3)。在接下來的夏季預估仍可能會有較高值出現，到時將關注仔稚魚密度是否已經恢復到往日水準。此外，建議提出適當保護措施，例如禁止捕撈鮪鱙漁業、增加休漁期間，或是

進行魚苗放流等，使這段期間的魚類生態獲得足夠的補充與休養生息。大型藻類長期變動於潮下帶的紅藻類種類數如圖3.1-39所示，季節變動明顯，近5年的變動趨勢均在長期平均值間上下變動，種類數並未出現有逐年減少的現象，本季潮下帶的紅藻類的種類數，鹽寮與澳底均與去年同季無明顯差異。而本季除了淺礁的太平洋寬珊藻高於平均覆蓋率外，淺礁的貝狀耳殼藻及大礁的太平洋寬珊藻與貝狀耳殼藻的平均覆蓋率均略低於長期平均值但就季節分布，都已較去年同季減少。珊瑚群聚覆蓋率長期變動分析如圖3.1-34所示，以淺礁水深10m平均珊瑚覆蓋率16.87%及淺礁5m測站的平均珊瑚覆蓋率15.88%較高，而以大礁水深10m測站的平均珊瑚覆蓋率6.92%最低。整體而言，鹽寮海域珊瑚平均覆蓋率由89年（16.12%）至92年（13.75%）約減少14.70%，至94年度之後狀況略為恢復（14.48%），95年度迄今，本調查樣區持續受到人為干擾、海岸開發、颱風侵襲等因素影響，珊瑚平均覆蓋率維持在12.01%，本季調查珊瑚平均覆蓋率為11.54%，相較於調查初期，已明顯減少28%。雖然本季淺礁珊瑚群聚調查結果與過去歷年調查資料相似，珊瑚生長狀況及群聚差異仍在合理變動範圍之內（符合95%信賴區間變動），但大礁及淺礁海域的珊瑚覆蓋率變動呈現一長期衰退趨勢，各測線的珊瑚種類數、群體數量及多樣性指數皆逐漸減少，顯示此礁區的珊瑚生長正面臨嚴重威脅，應適時提出保護措施並減少人為干擾。然而，本季的調查資料發現，珊瑚已逐漸恢復，顯示該海域的珊瑚具有良好的抵抗力及回復能力，若能積極落實珊瑚保育措施，將能有豐碩成果。

海域各項環境因子施工前與施工後比較如表3.1-59所示，硝酸鹽含量施工後平均值39.34μg/L低於施工前平均值93.10μg/L，亞硝酸鹽含量施工後平均值5.63μg/L低於施工前平均值10.60μg/L，磷酸鹽含量施工後平均值5.62 μg/L低於施工前平均值28.30μg/L，矽酸鹽含量施工後平均值193.8μg/L低於施工前平均值255.00μg/L。總氮含量施工後平均值0.10 mg/L略低於施工前平均值0.16mg/L，總磷含量施工後平均值0.03mg/L低於施工前平均值0.09mg/L。葉綠素*a*含量施工後平均值0.36μg/L低於施工前平均值1.4μg/L，基礎生產力施工後平均值0.83μgC/L/hr高於施工前平均值0.5μgC/L/hr。海域各項環境因子測值於施工後與施工前比較，並未出

現有明顯異常現象。海域生態的生物因子施工前與施工後比較如表3.1-60所示，浮游植物施工後平均含量為362×10^2cells/L，低於施工前平均含量的474×10^2cells/L。可能受到季節變動影響，浮游動物平均含量施工後為569×10^3ind./1,000m^3，遠高於施工前的95×10^3ind./1,000m^3。魚卵密度於施工後平均為1,069個/1,000m^3，低於施工前的1,263個/1000m^3。仔稚魚密度於施工後平均密度為479尾/1,000m^3，高於施工前的平均密度81尾/1,000m^3。近期因浮游植物細胞數仍偏低，導致施工後的浮游植物平均值低於較施工前，此變化趨勢仍須繼續觀察，其餘海域生態生物因子測值於施工後均高於或相似於施工前，顯示於調查期間海域施工對海域生態影響應不顯著。

12.漁業調查

歷年（82年8月~104年6月）貢寮地區各類漁法作業之單位努力漁獲量（CPUE）、及單位努力漁獲產值（IPUE）變化趨勢如圖3.1-41~3.1-42所示。本季調查期間為104年4~6月（農曆104/2/13~104/5/15）。

在釣具漁業方面，本季104年4~6月CPUE介於14.9~60.5公斤/日/戶，與103年同季相多為增加，與歷年同季相較，4月居第5位，5月居第11位，6月居第8位；本季IPUE介於6,651~12,214元/日/戶，本季各月份IPUE值均較103年同季高，與歷年同季相較，4月為歷年最高值，5、6月均歷年居第3位。

在火誘網漁業方面，本季104年4~6月CPUE介於80~1,852公斤/日/戶，與103年同季相較多為增加，本季6月CPUE為歷年最高值(歷年同季範圍介於4.7~1,231月/日/戶）；本季IPUE介於11,179~20,527元/日/戶，均高於103年同季，惟均介於歷年同季範圍內（歷年同季介於682~30,872元/日/戶）。

在刺網漁業方面，104年4~6月CPUE介於13.4~19.0公斤/日/戶，與103年同季相較均為減少，與歷年同季相較，4月居第10位，5月居第11位，6月居第17位；本季IPUE介於8,307~9,222元/日/戶，本季各月份IPUE多較103年同季高，與歷年同季相較，4月居第3位，5、6月均為歷年最高值。

鏢旗漁業作業期間僅有3~4個月左右，約在10月至翌年1、2月間，因此漁船皆為兼營性質，在非漁期時則從事火誘網、刺網、釣具等漁業，104年4~6月調查期間，非貢寮地區之鏢旗魚漁業之漁期，故無漁獲資料。

飛魚卵漁業以5~7月為漁期，本季104年4~6月調查期間貢寮地區無標本戶漁船從事飛魚卵作業，故無漁獲資料。

本季104年4~6月貢寮地區九孔的總產量為3,420公斤，總產值為217萬元；鮑魚的總產量為2,820公斤，總產值為233萬元。由調查資料顯示，本季有9戶標本戶(標本戶2、3、4、5、9、11、13、14與16)放養九孔苗，共放養761萬粒(表2.12-21）；本季有5戶標本戶(標本戶1、2、7、18與19)放養鮑魚苗，共放養91萬粒(表2.12-21）。本季標本戶8採收海膽800粒，每粒為80元。標本戶8並持續放養2000粒海膽，每粒為5元。

本季受市場價格與需求量低，部分未採收完畢之標本戶則持續畜養。今年度標本戶皆使用龍鬚菜與海帶交替餵食九孔與鮑魚，海帶103年進口成本約為10~20元，今年下降為每公斤8~9元，龍鬚菜每公斤約為5元，因此樣本戶之飼養成本相較於103年下降，103年標本戶指出餵食海帶之九孔與鮑魚成長速率較快並且較肥滿。今年第一季澳底段出現九孔大量死亡之情形，標本戶指出經由學術單位檢驗未發現有病菌，但發現九孔攝食口有潰爛之情形，推測可能是標本戶餵食過量之海帶，海帶未及時被九孔消化而造成腐爛導致死亡。

13.海象調查

根據CTD調查結果顯示，本季各測站之表層水溫約在20.6℃~28.0℃之間，較103年同季（介於19.8℃~26.0℃之間）之監測結果略高。另因受氣溫影響，致上、下水層溫差較大，本季水深4、6月之較深之測站有斜溫層出現，上下水溫差在7.5以內，5月則無明顯斜溫層。本季各測站之表層鹽度介於32.4PSU~34.6PSU之間，海水鹽度垂直變化在1.6PSU以內，其103年同季表層鹽度介於32.3PSU~34.5PSU之間，上季表層鹽度介於33.0PSU~34.5PSU之間，本季表層鹽度與去年同季，與上季差異不大。

本季浮標流況大致上呈現漲潮西北流、退潮東南流之流況，少數浮標則呈現流向較不穩定；至於浮標之平均流速則呈鹽寮灣內流速較鹽寮灣外流速為低的情形，本季浮標流向及流速與歷年同季、上季及歷年相近。

在沿岸潮位調查方面，本區潮汐係以半日潮為主，本季4~6月份之平均潮位介於1~11公分（相對於基隆港平均海平面），平均潮差介於55~60公分，就台灣地區而言，屬潮差較小之區域。另外，本季最高潮位64公分，發生於5月20日07:20。103年同季（103年4~6月）平均潮位約在20~35公分（相對於基隆港平均海平面），平均潮差為52~59公分，最高潮位為79公分，本季平均潮位略低於去年同期，平均潮差較去年同季略高。而上季（104年1~3月）之平均潮位約介於-8~3公分（相對於基隆港平均海平面），平均潮差介於59~68公，其平均潮位略低於上季，而平均潮差略高於上季。

在沿岸水溫之調查方面，自92年8月起，配合潮位塔遷移至進水口防波堤邊觀測，該處水深6公尺，儀器深4公尺。本季4~6月測得月平均水溫分別為21.3℃、23.7℃及27.3℃，其平均水溫較上季（104年1~3月）之平均水溫（18.1℃~19.1℃）低，與103年同季（103年4~6月分別為20.6℃、22.8℃及25.6℃）平均略高。

14.景觀與遊憩活動調查

(1)遊客門票數調查

鹽寮海濱公園及福隆海水浴場之遊客數與門票調查自83年9月開始執行，自86年7月始增加龍門公園，歷年來門票數統計結果如表3.1-61所示；大體而言，若不考慮公園或浴場因故關閉此類特殊原因，遊客人數均以夏季（6~10月）較高，而以11月至翌年3月之遊客數較低。

鹽寮海濱公園因受到85年7月底賀伯颱風侵襲，造成園內設施破壞迄89年農曆春節後方重新開放，以夏季遊客人數最高，除屬夏季適合海邊活動而吸引較多人潮外，氣候條件（如降雨）或有無舉辦活動亦

為主要影響因素之一。如90年8月間舉辦「棕櫚鹽寮海岸」活動及91年7月舉辦砂雕活動，吸引大量遊客前來，單日遊客人數達1、2萬人；此外，於颱風季節受氣候及園區關閉影響，門票數大為降低，如91年9月因辛樂克颱風來襲，於91年9月5日~91年9月21日間園區關閉，未對外營業，92年11月10日再度關閉整修，皆為影響遊客門票數之主要原因。本季4~6月遊客總人次在293~617人次/月之間。103年同季（152~821人次/月），上季1月因內部整修無對外營業，故無門票統計，2、3月遊客總人次分別為160人次/月及180人次/月，歷年遊客總人次在12~23,506人次/月之間。

龍門公園為86年第3季新增之遊客門票數調查點，為一露營、烤肉區，主要遊客來源為機關團體舉辦之休閒活動。本季各月遊客總人次在5,783~7,790人次/月之間，較103年同季（2,144~6,503人次/月）及上季（1,623~2,312人次/月）遊客總人次增加。歷年遊客門票數介於193~30,143人次/月之間

福隆海水浴場本季各月遊客總人次在10,625~129,835人次/月之間，遊客總人次與103年同季（7,937~184,700人次/月）互有增減，較上季（2,515~3,733人次/月）遊客總人次增加。歷年遊客門票數則在279~903,288人次/月之間，為東北角地區重要之遊憩活動景點，每年夏季為其活動旺季，若舉辦大型活動（如海洋音樂祭、砂雕活動）則會吸引數萬~數十萬人次前往。

鹽寮海濱公園位於台2省道旁，在此停留之遊客多為路過東北角地區，在此稍作休息的遊客；龍門公園除受季節及氣候影響外，近年來亦受民宿增加，救國團活動人數減少影響；福隆海水浴場除受季節及氣候影響外，其每年舉辦之沙雕活動及海洋音樂祭亦為影響遊客數之主要原因（海洋音樂祭當月之遊客數為平常之數十倍）。此3個遊憩區皆以夏季、天氣晴朗之假日或假期遊客人數較多，惟自95年6月雪山隧道通車及97年8月舊草嶺隧道自行車道通車後，鹽寮海濱公園近年之遊客數有減少之趨勢。

⑵核四施工對遊憩與景觀品質之影響

根據現場調查人員之觀察，各觀景點中第1觀景點於91年7月起施工面擴大，93年7月起更因大樓興建及施工作業日益頻繁，觀景品質降低；第4觀景點及第5觀景點（西向）自90年2月復工後於1、2號機廠址之施工作業益加頻繁，而自95年8月起因廠房共同通風塔施工完成，導致結構物佔視覺面積加大，而致觀景品質略微降低，第5觀景點（北向）於88年7月起因重件碼頭海域施工等均造成景觀品質之影響；第3觀景點自90年10月進行進水暗渠工程，因大面積之開挖整地作業，景觀品質變化程度最大，由原99年9月前之「中自然完整性」降為「低自然完整性」，已加設台2省道旁之圍籬並於堆置土方上植草綠化，其植生綠化成效逐年呈現，目前已回復至「中自然完整性」，雖受99年9月起之台二省道改道工程施工開挖及路面鋪整影響，景觀略受影響，惟整體景觀品質並未明顯惡化，仍維持在中自然完整性；第7號觀景點自89年第3季起因生水池工程施工，可見到山坡上裸露之地表，使評分降低，89年第4季起廠區已加強植生復育工作，而自96年5月起再度進行開挖作業，可見到山坡上裸露之地表，景觀品質略微下降；其餘觀景點附近無工程開挖故尚無影響（詳表3.1-62）。本季與103年同季相較，各觀景點之景觀變化差異不大。

⑶核四景觀美化改善措施

為減低核四施工對附近遊憩與景觀品質之影響，本工程施工同時亦著重景觀美化工作之推動，針對施工活動最直接影響之鹽寮海濱公園，工區於台2省道及各施工區已規劃相關美化工程及於假日提供停車場供遊客使用等方式予以改善。在美化工程部分，目前於澳底2號橋以北綠帶已於87年10月8日全部竣工，89年11月16日撫育期滿，90年2月19日驗收完成並併入年度廠區植栽養護工程；進水口區與鹽寮海濱公園地界多層次綠化工程亦於89年7月全部竣工；台2省道亦已於90年12月設立美化圍籬以減緩用路人及鹽寮海濱公園遊憩民眾之視覺衝擊。

至於台2省道澳底至龍門社區（舊社）段及鹽寮海濱公園因可見廠區內核島區廠房及共同通風塔等，視覺衝擊較大之區域，於廠房整體景觀規劃已針對廠房建築物擬定環境調和色彩，以降低環境衝擊。近年來亦時廠區周界設置視覺緩衝綠帶作為視覺屏障，隔絕不良視覺並陸續進行完成植生綠化，有效改善台2省道沿線觀景點之視覺景觀。

15.海域漂砂調查

由歷年底質粒徑樣品分析結果，本調查區內最主要砂源為雙溪溪口，漂砂方向主要往北，愈往東北受砂源之影響愈小，影響範圍往北約達石碇溪口南側、核四進水口防波堤附近海域，石碇溪以北幾乎不受雙溪砂源之影響。石碇溪本身因輸砂量較雙溪少，且附近礁岩區較淺，故其輸沙受波浪作用後，較難停留於此礁岩區。

漂砂方向主要受季風、潮流及颱風等因素影響，於冬季因持續受東北季風影響，導致粒徑分佈往沿岸方向漂移，至夏季西南風逐漸盛行，而使漂砂方向轉往東北東方向漂移；惟於7~9月之颱風季節，常因不同路徑颱風之強風豪雨及波浪作用，使雙溪河道有調整砂量之功能。

自94年第2季起調整海域漂砂調查方式後，另自99年第2季開始新增編號S4與S5位於較外海水深約為10~11m等深線處，由北而南分佈。以八方向捕砂器搭配海流監測，以掌握海底底質受波浪、水流作用，沿底床附近運動時之各方向輸砂量，並藉施測當時所得之主要輸砂方向，幫助推估調查區域內之漂砂優勢方向。至本季（104年6月）已完成41次調查，歷次砂樣調查之綜合歸類比較如表3.1-63，中值粒徑比較如表3.1-64，運動輸砂的情況如表3.1-65所示。本季（104年6月）各測站八方向之粒徑分佈趨勢差異不大，均為細砂，但除了S2測站測得細砂至中砂粒徑較粗，各測站中值粒徑大小在128.8~254.7μm之間。

本季（104年6月）各測站之進砂速率在近岸測站方面，進砂量差以S1與S3測站進砂量較小差異不大，S2測站之進砂量最大；S1進砂速率在0.59~1.38cm^3/min之間，S2進砂速率在1.24~4.78cm^3/min之間，S3進砂速

率在0.72~1.51cm^3/min之間；而在輸砂趨勢上，S1測站主要為往東離岸方向，S2測站主要為向岸往西方向，S3測站主要為約略平行岸線往西南方向。在外海測站方面，進砂量S5測站大於S4，S4進砂速率在0.33~0.79 cm^3/min之間，S5進砂速率在0.52~1.51cm^3/min之間，S4輸砂主要約略平行岸線方向運動向西南方向運動，而S5輸砂主要以東方與北方為主；而在輸砂趨勢上S4為離岸往東北方向，而S5為約略向岸往西與南方向。整體而言，本季（104年6月）進砂速率近岸與外海測站均較上季（104年3月）為小（詳表3.1-55）。在最大淨輸砂趨勢上，上季（104年3月）離岸趨勢大於向岸方向，本季則向岸趨勢大於離岸方向，去年同季（103年6月）則離岸趨勢略大於向岸方向。

自94年第2季至104年第2季已完成41次海域漂砂調查，在主要輸砂來向各方向記錄之次數上，以各測站分別進行統計分析，S1測站輸砂運動方向主要來自東方，記錄次數為24次，其次是西方與東北方，記錄次數各為18與12次，漂砂運動方向以垂直岸線為主；S2測站輸砂運動方向主要來自西南方，記錄次數為23次，其次是東北方與西方，記錄次數各為19次與14次，漂砂運動方向主要以垂直岸線為主；S3測站輸砂運動方向主要來自東北方與西南方，記錄次數各為18次與17次，除南方為0次外其餘各方向之記錄次數差異不大，漂砂運動方向以垂直岸線為主。相關統計成果如表3.1-66、圖3.1-43與圖3.1-44所示。

在各測站之最大淨輸砂方向記錄次數上，以各測站分別進行統計分析，S1測站最大淨輸砂方向主要堆積在西南方，記錄次數為12次，其次是西方及東南方，記錄次數各為11次與9次，漂砂向岸堆積之趨勢較大；S2測站最大淨輸砂方向主要堆積在東方，記錄次數為11次，其次是東北方，記錄次數為9次，其餘北方與東南方，記錄次數各為7次，漂砂向外海推移之趨勢較為明顯，其次是平行岸線方向；S3測站最大淨輸砂方向主要堆積在南方與西南方，記錄次數均為9次，其次是北方、東北方、東方與東南方，記錄次數各為6次，再其次為西方，記錄次數均為5次，各方向差異不大，漂砂向福隆海水浴場推移之趨勢略大於向外海方向。相關統計成果如表3.1-67、圖3.1-45與圖3.1-46所示。

以各調查季節分別進行統計分析，以調查海域而論，在主要輸砂來向3測站各方向記錄之次數統計上，歷年第1季輸砂運動方向主要來自東北方，記錄次數為10次，其次是西南方與西方記錄次數為9次，再其次是東方為8次，漂砂運動方向以垂直岸線為主；第2季輸砂運動方向主要來自東北方，記錄次數為14次，其次是西南方，記錄次數為13次，漂砂運動方向以垂直岸線為主；第3季輸砂運動方向主要來自西南方，記錄次數為15次，其次是東北方與西方，記錄次數各為12次與9次，漂砂運動方向以垂直岸線為主；第4季輸砂運動方向主要來自東北方與東方，記錄次數均為13次，其次為西南方及西方皆為11次，漂砂運動方向以垂直岸線為主。相關統計成果如表3.1-68、圖3.1-47與圖3.1-48所示。

在最大淨輸砂方向3測站各方向記錄之次數統計上，歷年第1季最大淨輸砂方向主要堆積在東北方、東南方與西南方，記錄次數各為7次，其次是西方，記錄次數均為5次，漂砂向外海推移之趨勢較大；第2季最大淨輸砂方向主要堆積在東方，記錄次數為10次，漂砂向外海推移之趨勢較為明顯；第3季最大淨輸砂方向主要堆積在東方與西南方記錄次數均為6次，南方與東南方記錄次數均為5次，各方向次數差異不大，記錄最少3次，漂砂向外海推移之趨勢略大；第4季最大淨輸砂方向主要堆積在西南方，記錄次數為9次，其次為北方、東南方與西方，記錄次數均為5次，東北與西北方，統計次數各為4次，漂砂以向岸推移之趨勢為主，其次是平行岸線方向。相關統計成果如表3.1-69、圖3.1-49與圖3.1-50所示。

綜合而言，依歷次漂砂調查之統計分析顯示，各測站之漂砂運動方向主要均以垂直岸線方向運動為主，S1測站長期調查結果最大淨輸砂趨勢以向岸為主，S2測站則以離岸為主，S3測站則以向海水浴場及平行岸線方向推移為主。依季節而論，第1、2季最大淨輸砂方向以向外海推移之趨勢為主，第3季漂砂在平行岸線與離岸推移趨勢差異不大，第4季以向岸推移之趨勢為主，其次是平行岸方向。各測站漂砂之歷季表現，S1測站各季大致以向岸堆積之趨勢為主；S2測站在第1~3季大致上為向外海推移之趨勢，在第4季時向岸與平行岸線趨勢不明顯，平行岸線趨勢略大；

S3測站在第1、2季時，為向外海推移之趨勢，第3季時，為平行岸線向南推移之趨勢，第4季時向岸趨勢較為明顯。

16.海岸地形調查

為比較本季地形變化特性，特將本季（104年6月）與上季（104年3月）、去年同期（103年6月）及海事工程施工前（87年第2季）之地形變化做比較，其水深-15,-10,-5,-2,0,+2,+5,+10,+15m等深線繪製如圖2.16-6至圖2.16-8、圖3.1-51至圖3.1-55所示，並利用侵淤圖（圖2.16-10、圖3.1-51至圖3.1-55）顯示其地形變化，砂量侵淤量變化如圖3.1-56與圖3.1-61，計算量如表3.1-70。由各等深線分析圖可知，自94年第3季以來，於石碇溪以北之沿岸地形因為礁盤地形，所以並無太大變化，只有少許的侵淤互現之現象；而核四進水口防波堤區內除疏濬外，其地形變化亦較小，但在南北堤堤頭附近則依不同季節而有所變化。

陸域部份，本季（104年6月）與上季（104年3月）相較（詳圖2.16-6及圖2.16-7），於石碇溪南岸至進水口北防波堤間之灘線高程+2m~0m線間有淤積情形；於鹽寮海濱公園至大岩石以北之灘線高程鹽寮附近+2m~0m線間淤積情形較為明顯，沙灘面積與高程均略有增加；大岩石以南至福隆海水浴場以北（X-46附近，詳附錄IV.10-1）之間，在+5m~+2m間淤積情形明顯，+2m~0m間北段淤積南段侵蝕，沙灘面積略有減少高程增加；福隆海水浴場河口沙嘴向西推移約55m，沙灘位置差異不大略往西推移，退潮後之出海口寬度較上季縮減。

表3.1-70及圖3.1-62為鹽寮海濱公園附近砂量變化趨勢圖，由該圖表顯示，隨季節變遷及颱風侵襲等因素影響，沙灘砂量呈累積/流失等互現情形。陸域部份砂量（詳圖3.1-62所示A+B區，高程0~+3m）在東北季風持續作用期間，較上季（104年3月）約增加43,524立方公尺，陸域整體平均高程約增加21cm，其中大岩石以北陸域高程較上季（104年3月）約增加2cm，大岩石以南陸域高程則約增加29cm。

整體而言，自104年3月至104年6月所調查的陸域地形整體趨勢，於澳底漁港至石碇溪以北之海岸地形幾乎無太大之變化，而於鹽寮海濱公園至福隆海水浴場以北，陸域砂量總體積淤積情形明顯，高程在+5m至+2m間坡降普遍較上季（104年3月）陡降，+2m~0m間則較為平緩，大岩石附近沙灘高程增加較為明顯，其餘海灘面積略有縮減但高程增加。

海域部份，本季（104年6月）與103年12月調查結果相較（詳圖2.16-8及圖3.1-59），於鹽寮海濱公園至大岩石間在0m~-2m間略有淤積情形，-2m~-5m間則有較為明顯之侵蝕現象；大岩石以南至N21舊社附近，0m~-2m間以淤積情形為主，南段則向岸側退縮，-2m~-10m間侵蝕情形較為明顯；N21舊社以南至N26福隆海水浴場以北（X-46附近，詳附錄IV.10-1圖）之間，0m~-10m間侵蝕情形均相當明顯；N26以南至福隆海水浴場雙溪河口附近，0m~-5m線，北段向岸側退縮，南段向外海推移，-5m~-10m線則向岸側退縮，雙溪沙嘴向東推移。

表3.1-70及圖3.1-62為近岸砂量變化趨勢圖，由該圖表顯示，隨季節變遷及颱風侵襲等因素影響，沙灘砂量呈累積/流失等互現情形，本季在東北季風作用後，西南季風開始下，海域砂量在0m~-5m間均呈現侵蝕之情形。海域近岸部份砂量（詳圖3.1-62所示C+D區，高程0~-5m），較103年12月約減少92,776立方公尺，近岸海域整體高程平均約降低12cm，C區0~-3m間海域較103年12月約減少72,527立方公尺，高程約降低17cm；D區-3~-5m間海域較103年12月約減少20,249立方公尺，高程約降低6cm。

颱風可能對本區之海域漂砂運動產生較大影響，亦可能在颱風時期增加雙溪之逕流量，將雙溪之砂源帶入海中；另雙溪河道亦可能在氣候之作用下，成為福隆附近漂砂之堆積處與輸出來源。歷年行經本區域之颱風明顯造成福隆沙洲與河道之變遷，自99年以來未有明顯造成本區域影響之颱風，受季風之交替作用後，沙灘與近岸海域侵淤變化表現相對較為明顯，而侵襲本區域之颱風對整體漂砂侵淤量則產生較大之變化趨勢。

雙溪河口灘線1年來之變化比較發現（參考圖2.16-9），在季風風浪作用下，福隆海水浴場沙嘴大致以東北-西南向擺盪遷移，自97年第4季以來，沙嘴位置已大致回復至97年8月辛樂克颱風來襲前之範圍。本季（104年6月）河道寬度差異不大，在最低潮時雙溪出海口寬約為50m。參考表3.1-70與圖3.1-62，自103年12月以來，雙溪河道與福隆海水浴場附近，該區砂量總體積約增加45,677立方公尺，該區高程平均約增加20cm；而自103年6月以來，本區之總砂量則約增加81,987立方公尺，該區高程平均約增加36cm。由測量結果顯示威力較強之東北颱與季風作用，可能將福隆附近漂砂帶進雙溪河道內堆積，而雙溪之逕流量會逐漸將於河道內之淤砂逐漸帶至出海口外海，目前沙洲呈現較穩定之情形，雙溪河道對於福隆附近海域漂砂之具有調節之能量。

核四進水口防波堤內海域，自103年6月年以來，該區砂量總體積約減少6,207立方公尺，該區高程平均約降低6cm（參考前圖3.1-61）。本海域之砂量侵淤變化，應受季風與颱風之風浪以及堤頭效應之影響。

自103年6月第2季以來（同季相較，參考圖3.1-62、表3.1-70），整體陸域（A+B區）砂量約增加94,555立方公尺，平均高程約增加45cm；自87月第2季以來（與施工前相較，參考圖3.1-62、表3.1-70），整體陸域砂量則約減少19,455立方公尺，平均高程約降低9 cm，顯示目前陸域總砂量與87年6月施工前減少。整體近岸海域部份（C+D區），自去年同季（103年6月第2季）以來，砂量約約減少129,492立方公尺，平均高程約降低17cm；自87年6月第2季以來（與施工前相較，參考圖3.1-62、表3.1-70），整體近岸海域砂量則約增加71,039立方公尺，平均高程約增加9cm。依上列之比對數據顯示，目前陸域總砂量較87年6月施工前減少，近岸海域總砂量則有增加。

內河大橋之第1橋墩與大岩石岸側1號定位樁於92年第1季設置，大岩石2、3號定位樁則於92年第2季設置，鹽寮1至3號定位樁於96年第2季完成設置，另於99年第1季增設內河大橋第2橋墩、雙溪南側河道福隆救生樁、舊社北側1號與南側2號救生樁、大岩石救生樁與鹽寮4與5號救生樁

等7處做為觀測之定位樁，於鹽寮、大岩石、舊社、福隆四區共計設置14處定位樁。

自各觀測樁設置以來，定位樁觀測結果（表3.1-71及圖3.1-63）顯示，內河大橋第1橋墩定位線高程在101年8月第3季之前累積增加約49cm，於101年11月橋墩完成修繕包覆，另重新劃定新刻度，離底床115cm，本季累計比較降低約36cm；內河大橋第2橋墩在101年3月第1季之前定位線高程累積降低約45cm，101年第1季以後橋墩即在水線以下，無法進行比對，自102年2月第1季橋墩已有淤沙，新刻度劃定在橋墩由上往下第三環線，定位線離底床114cm，本季累計增加約19cm；福隆救生樁定位線離底床100cm，本季累計約降低17cm。舊社1號定位樁高程累積降低約31cm，舊社2號定位樁已掩埋，至102年6月高程累積增加約50cm。大岩石岸側1號定位樁高程累積下降約83cm，靠外海之3號定位樁高程累積增加約197m，中間之2號定位樁則高程累積約增加40cm，大岩石救生樁高程累積約增加13cm；在大岩石附近之定位樁，於本季（104年6月）內、外灘高程明顯增加。至於鹽寮公園之1號至3號定位樁，近幾次之持續觀察結果岩盤大多裸露，附近灘面高程本季則有較為明顯之侵蝕，顯示鹽寮溪以北之沙灘在不受劇烈天候影響下，大致應已趨於穩定，但西北颱仍會造成相當程度之影響；鹽寮公園1號至2號定位樁，歷次高程累積降低分別為8cm、30cm，3號樁高程累積約增加41cm；鹽寮溪以南4號定位樁歷次高程累積增加約39cm，鹽寮與大岩石中間之5號定位樁本季已滅失，至102年6月歷次高程累積則增加約28cm。

3.1.2 監測結果異常現象因應對策

本季（104 年 4~6 月）各項環境監測，包括氣象觀測、空氣品質監測、噪音與振動監測、交通流量監測、河川水文監測、河川水質監測、廠區水質、地下水監測、河域生態監測、海域水質監測、海域生態監測、漁業調查、海象調查、景觀遊憩調查、海域漂砂調查及海岸地形調查等 16 項，其

中石碇溪部分測站之有機污染潛勢較高，依據多次現勘結果發現石碇溪沿岸有養殖、畜牧及生活污水等污染源排入，為主要之背景污染源，故推測石碇溪水質主要是受此類污染源所影響。

本季超出管制或未符合參考標準，或與以往監測結果較有差異之項目包括噪音、雙溪河河川水質、地下水水質、海域水水質等，茲就上次及本次監測結果處理情形說明如表 3.1-72 及表 3.1-73。

表3.1-1 核四施工環境監測歷年空氣品質
總懸浮微粒監測結果

單位:μg/m³

測站	監測地點													
	澳底國小		龍門社區		貢寮國小		福隆海水浴場		川島養殖池		石碇宮		貢寮焚化廠入口旁之民宅	
時間	平均值	24小時最大值	平均值	24小時最大值	平均值	24小時最大值	平均值	24小時最大值	平均值	24小時最大值	平均值	24小時最大值	平均值	24小時最大值
84年1月	57	91	23	32	37	55	51	66	30	42	40	54	149	173
84年2月	66	77	80	98	86	91	32	57	46	57	88	103	48	59
84年3月	117	149	73	87	60	75	93	115	50	64	93	113	191	286
84年4月	77	102	56	93	94	155	69	78	66	87	70	100	112	120
84年5月	95	184	31	48	30	48	52	56	44	56	49	74	66	85
84年6月	26	29	55	71	68	78	168	368	47	54	84	117	123	130
84年7月	45	53	81	95	91	141	54	85	31	34	46	58	91	95
84年8月	31	37	24	28	21	25	37	44	12	14	41	42	93	115
84年9月	55	67	33	41	32	42	30	32	59	81	82	93	151	211
84年10月	83	98	105	117	53	54	92	125	41	41	73	92	105	117
84年11月	82	121	70	118	49	73	64	75	43	53	110	213	148	177
84年12月	80	146	56	72	28	42	96	134	51	93	79	107	126	194
85年1月	84	152	49	51	38	46	57	70	49	90	42	59	79	116
85年2月	82	88	67	105	61	85	40	50	46	74	137	179	145	176
85年3月	52	59	38	42	25	42	51	81	75	116	57	83	78	105
85年4月	48	61	42	78	40	44	57	65	32	35	37	42	74	103
85年5月	89	108	104	134	61	101	121	217	34	46	70	77	120	220
85年6月	89	57	104	36	61	42	121	111	34	37	70	79	120	97
85年7月	42	50	27	31	32	58	113	171	20	24	61	68	62	66
85年8月	42	75	47	63	69	80	113	125	27	36	62	69	46	48
85年9月	68	86	99	151	39	53	154	304	29	39	44	54	87	101
85年10月	53	82	68	84	33	39	67	123	33	42	61	71	56	60
85年11月	86	110	116	121	30	50	121	174	51	67	94	105	106	125
85年12月	110	177	82	100	88	91	152	228	77	104	137	152	83	93
86年1月	43	66	49	92	27	37	56	69	62	99	74	84	78	107
86年2月	69	92	43	51	28	40	68	106	23	27	39	40	56	62
86年3月	35	41	34	39	48	55	79	137	49	58	55	61	85	112
86年4月	76	89	80	104	64	74	145	185	60	70	83	102	71	76
86年5月	61	67	49	54	29	36	72	90	51	68	57	66	56	83
86年6月	38	42	43	57	63	76	28	37	40	68	49	60	50	63
86年7月	38	49	20	24	40	47	58	76	29	33	49	54	51	54
86年8月	135	184	30	35	47	49	21	24	36	40	57	66	28	30
86年9月	90	115	52	58	52	58	65	110	49	60	73	76	46	59
86年10月	54	80	73	78	84	90	104	131	44	53	51	62	54	61
86年11月	102	123	51	61	52	65	83	98	30	36	69	75	96	116
86年12月	98	124	58	73	29	34	43	49	34	41	62	81	73	93
87年1月	70	77	40	67	40	47	66	95	58	86	28	33	75	105
87年2月	99	113	33	56	34	44	56	65	31	42	38	51	124	128
87年3月	65	89	60	82	26	29	55	63	32	42	79	100	80	102
87年4月	95	137	42	75	39	46	25	27	39	61	89	130	46	52
87年5月	34	37	46	70	36	45	64	71	26	30	37	46	37	41
87年6月	44	61	29	34	51	65	22	24	32	45	57	96	43	45
87年7月	26	42	32	36	49	52	44	43	19	28	85	99	113	160
87年8月	32	39	26	29	34	41	52	80	32	40	60	72	76	112
87年9月	29	32	73	84	66	78	44	61	28	30	53	59	58	74
87年10月	42	48	41	64	34	42	18	21	46	58	89	129	44	78
87年11月	146	176	53	63	33	33	40	44	40	54	69	94	139	148
87年12月	89	104	106	136	44	80	88	93	82	135	118	181	75	93
88年1月	132	176	75	103	56	109	68	120	31	38	102	174	66	71
88年2月	130	156	130	176	45	69	56	72	100	169	90	112	139	198
88年3月	62	75	49	61	38	43	47	63	33	44	54	61	52	74
88年4月	79	105	88	119	66	80	110	139	76	90	58	82	95	205
88年5月	56	68	38	41	37	39	33	52	44	53	76	107	59	254
88年6月	60	61	36	42	37	39	47	49	49	56	70	92	43	51
88年7月	52	86	38	43	42	48	25	32	44	49	67	92	58	60
88年8月	46	55	25	29	24	28	25	29	33	34	71	80	36	41
88年9月	35	40	27	34	45	52	ㄈ	ㄈ	65	69	55	60	61	68
88年10月	64	90	74	83	56	80	46	76	27	29	76	99	99	104
88年11月	66	72	37	43	56	57	67	71	59	69	93	109	76	99
88年12月	116	139	65	82	76	79	49	56	75	85	101	114	80	94
89年1月	-	-	-	-	40	52	70	84	69	79	165	211	154	191
89年2月	-	-	-	-	63	92	63	80	73	100	52	68	50	72
89年3月	-	-	-	-	59	67	113	196	80	107	60	83	74	115

表3.1-1 核四施工環境監測歷年空氣品質
總懸浮微粒監測結果（續1）

單位:μg/m³

測站	監測地點													
	澳底國小		龍門社區		貢寮國小		福隆海水浴場		川島養殖池		石碇宮		貢寮焚化廠入口旁之民宅	
時間	平均值	24小時最大值	平均值	24小時最大值	平均值	24小時最大值	平均值	24小時最大值	平均值	24小時最大值	平均值	24小時最大值	平均值	24小時最大值
89年4月	-	-	-	-	56	62	83	120	108	163	72	104	86	127
89年5月	-	-	-	-	71	107	85	136	58	88	91	142	96	141
89年6月	-	-	-	-	33	35	37	38	25	29	60	66	41	50
89年7月	-	-	-	-	53	114	27	29	29	36	89	118	41	47
89年8月	-	-	-	-	28	29	29	31	28	36	36	41	57	63
89年9月	-	-	-	-	51	63	30	35	43	48	49	61	46	55
89年10月	-	-	-	-	50	89	38	47	26	30	42	52	52	58
89年11月	-	-	-	-	-	-	-	-	-	-	-	-	-	-
89年12月	-	-	-	-	-	-	-	-	-	-	-	-	-	-
90年1月	-	-	-	-	-	-	-	-	-	-	-	-	-	-
90年2月	-	-	-	-	26	39	41	50	39	46	54	74	48	63
90年3月	-	-	-	-	58	76	67	113	135	166	152	193	115	150
90年4月	-	-	-	-	45	52	59	71	19	22	39	46	37	50
90年5月	-	-	-	-	30	37	61	76	38	42	40	44	52	55
90年6月	-	-	-	-	22	30	30	36	28	32	49	65	25	34
90年7月	-	-	-	-	37	44	21	26	32	36	52	61	23	26
90年8月	-	-	-	-	23	25	35	48	39	47	85	104	61	63
90年9月	-	-	-	-	32	34	116	153	37	42	80	83	57	63
90年10月	-	-	-	-	34	42	96	141	47	61	88	125	123	148
90年11月	-	-	-	-	51	61	100	119	37	47	112	123	86	90
90年12月	-	-	-	-	29	41	93	129	94	122	54	77	105	133
91年1月	-	-	-	-	10	10	83	107	62	117	31	41	58	68
91年2月	-	-	-	-	35	39	98	114	41	52	84	145	84	102
91年3月	-	-	-	-	75	129	73	111	55	73	145	231	65	76
91年4月	-	-	-	-	32	43	40	44	101	139	59	85	116	165
91年5月	-	-	-	-	23	33	30	36	47	59	72	86	41	45
91年6月	-	-	-	-	36	46	39	42	58	63	51	80	88	103
91年7月	-	-	-	-	46	49	39	56	36	40	77	82	61	95
91年8月	-	-	-	-	29	33	20	21	23	31	41	54	32	40
91年9月	-	-	-	-	34	37	21	23	27	40	71	75	48	76
91年10月	-	-	-	-	60	78	37	48	71	89	114	152	100	123
91年11月	-	-	-	-	51	63	75	83	63	116	69	86	134	162
91年12月	-	-	-	-	43	61	62	75	54	66	82	108	71	80
92年1月	-	-	-	-	40	83	77	133	51	88	74	123	90	151
92年2月	-	-	-	-	37	48	54	86	48	64	72	108	73	115
92年3月	-	-	-	-	47	71	66	95	32	45	83	100	61	88
92年4月	-	-	-	-	60	98	75	106	47	54	84	94	76	83
92年5月	-	-	-	-	26	29	57	68	35	37	87	112	38	43
92年6月	-	-	-	-	38	52	28	31	35	41	65	92	52	58
92年7月	-	-	-	-	29	31	28	35	34	36	67	93	55	62
92年8月	-	-	-	-	37	45	37	45	19	25	53	58	30	34
92年9月	-	-	-	-	25	29	35	66	25	30	88	100	23	29
92年10月	77	130	77	130	53	70	74	86	39	62	59	70	128	151
92年11月	58	96	58	105	44	59	61	82	22	26	45	58	42	55
92年12月	79	138	74	136	69	126	57	104	28	46	109	137	96	123
93年1月	74	140	56	141	35	44	64	79	28	29	19	25	72	77
93年2月	81	169	74	171	68	127	32	41	49	85	55	84	127	198
93年3月	57	107	53	96	41	49	77	103	41	47	58	82	83	95
93年4月	85	123	73	127	43	60	66	80	66	66	91	108	75	91
93年5月	57	104	58	91	32	57	14	21	50	61	69	80	44	50
93年6月	63	99	57	105	50	60	33	34	15	15	68	79	27	32
93年7月	31	58	33	59	56	60	39	48	36	38	116	142	55	59
93年8月	57	76	57	76	17	27	35	39	27	36	69	80	42	48
93年9月	72	138	52	106	25	32	30	41	41	47	73	80	85	117
93年10月	73	143	73	124	78	90	94	98	56	77	73	75	89	119
93年11月	76	105	72	132	41	57	87	105	33	35	72	81	46	54
93年12月	76	123	67	132	32	45	47	74	52	80	104	136	116	123
94年1月	52	89	53	85	31	36	57	78	43	55	74	105	74	83
94年2月	48	109	49	107	34	41	46	49	39	46	47	54	54	86
94年3月	64	138	67	135	47	56	47	55	56	74	120	134	62	89
94年4月	77	147	65	129	31	37	48	59	59	67	113	124	91	132
94年5月	66	96	59	92	32	35	26	32	38	51	90	93	87	96
94年6月	66	113	57	97	25	30	38	44	40	42	102	121	70	74

表3.1-1 核四施工環境監測歷年空氣品質
總懸浮微粒監測結果（續2）

單位:μg/m³

測站	監測地點													
	澳底國小		龍門社區		貢寮國小		福隆海水浴場		川島養殖池		石碇宮		貢寮焚化廠入口旁之民宅	
時間	平均值	24小時最大值	平均值	24小時最大值	平均值	24小時最大值	平均值	24小時最大值	平均值	24小時最大值	平均值	24小時最大值	平均值	24小時最大值
94年7月	71	119	58	131	29	32	36	47	27	30	116	120	56	60
94年8月	61	91	52	77	22	23	22	22	45	52	97	144	45	68
94年9月	64	110	55	97	18	22	53	59	54	57	58	75	119	120
94年10月	85	146	76	137	17	19	96	126	59	68	34	37	95	105
94年11月	76	185	64	136	28	38	110	117	28	43	47	57	59	75
94年12月	76	170	55	116	47	72	47	78	86	100	92	118	62	69
95年1月	43	75	54	100	26	41	73	97	35	57	64	74	76	93
95年2月	64	148	53	101	16	20	36	43	33	36	47	62	95	99
95年3月	78	233	69	230	36	41	47	54	46	50	39	45	67	79
95年4月	77	180	71	167	34	35	102	133	42	51	130	138	68	90
95年5月	54	106	44	87	59	89	73	98	64	91	52	93	63	98
95年6月	41	66	42	61	52	85	30	43	38	42	80	117	82	127
95年7月	40	60	36	51	29	34	43	55	30	31	73	79	106	138
95年8月	47	95	53	97	25	37	53	73	17	18	85	96	67	109
95年9月	62	114	74	158	34	38	43	54	47	60	43	52	87	101
95年10月	72	137	96	178	55	64	45	57	62	83	49	63	66	91
95年11月	63	126	81	175	59	104	32	33	66	87	99	146	125	197
95年12月	52	102	74	125	37	63	53	78	40	36	27	74	57	74
96年1月	62	157	82	196	76	116	126	212	35	50	70	96	94	113
96年2月	60	123	76	140	58	68	76	139	44	60	139	147	60	70
96年3月	56	114	63	127	43	52	58	77	19	21	64	104	101	112
96年4月	69	143	57	114	52	68	42	57	38	42	80	88	41	44
96年5月	73	146	75	146	45	49	64	98	78	87	125	137	87	97
96年6月	44	66	53	72	36	49	30	34	28	35	71	87	53	74
96年7月	58	93	59	76	37	42	44	45	47	52	101	110	57	61
96年8月	49	77	53	100	35	43	19	25	34	44	63	73	37	44
96年9月	62	106	66	119	35	42	78	94	39	45	69	71	38	43
96年10月	82	109	88	121	34	41	111	130	30	31	78	85	56	65
96年11月	79	122	87	143	51	69	53	71	59	80	67	83	99	124
96年12月	86	188	92	186	34	65	42	60	52	70	68	112	95	114
97年1月	71	139	63	114	34	42	50	76	37	48	99	118	58	90
97年2月	72	134	72	135	42	65	86	176	67	82	119	151	89	107
97年3月	100	160	91	171	52	75	108	125	64	88	119	152	72	83
97年4月	86	141	66	127	31	43	42	64	33	51	105	128	54	65
97年5月	77	129	57	119	34	37	31	36	52	60	75	94	88	128
97年6月	62	92	47	72	25	26	24	27	35	50	65	85	39	49
97年7月	68	127	57	119	24	33	34	35	53	61	56	71	54	84
97年8月	72	95	51	70	13	13	39	45	32	37	134	225	35	42
97年9月	71	114	61	104	28	34	33	45	39	42	90	95	55	60
97年10月	91	166	71	110	39	46	56	68	35	40	66	86	53	61
97年11月	85	119	61	99	16	21	39	53	33	35	104	142	49	55
97年12月	84	141	61	128	50	62	57	83	30	31	94	171	45	65
98年1月	81	167	66	96	16	18	96	153	42	60	66	114	102	127
98年2月	88	145	76	135	61	76	57	71	62	71	41	44	80	98
98年3月	89	170	76	149	42	49	117	172	78	110	142	151	76	95
98年4月	97	291	82	271	38	49	36	65	32	38	173	262	49	60
98年5月	86	121	76	99	37	45	48	52	69	84	75	86	48	60
98年6月	75	103	67	90	25	28	39	59	80	101	88	142	72	87
98年7月	60	74	63	79	30	34	26	35	30	35	48	54	39	46
98年8月	71	104	72	104	34	39	30	35	25	31	48	63	50	56
98年9月	78	115	75	99	28	42	36	51	41	50	66	93	70	91
98年10月	107	185	106	189	22	27	92	111	53	65	54	67	110	149
98年11月	84	123	72	116	23	31	42	48	71	93	111	135	54	61
98年12月	94	214	83	184	33	49	106	193	27	42	87	110	60	74
99年1月	90	149	85	204	40	51	92	176	53	70	62	105	76	137
99年2月	85	172	92	173	23	32	41	49	26	32	62	67	42	53
99年3月	106	748	120	754	51	54	44	47	29	39	117	176	94	109
99年4月	74	216	101	312	48	69	44	75	33	47	56	97	68	92
99年5月	77	114	80	144	39	52	46	49	33	40	80	104	59	66
99年6月	53	86	70	106	27	42	25	29	33	40	93	125	68	85
99年7月	60	84	54	76	30	36	27	32	26	29	76	81	53	72
99年8月	56	85	52	79	33	42	24	27	22	25	71	121	55	58
99年9月	59	84	52	84	33	38	23	26	25	35	56	82	44	53

表3.1-1 核四施工環境監測歷年空氣品質總懸浮微粒監測結果（續3）

單位:μg/m³

測站	監測地點													
	澳底國小		龍門社區		貢寮國小		福隆海水浴場		川島養殖池		石碇宮		貢寮焚化廠入口旁之民宅	
時間	平均值	24小時最大值	平均值	24小時最大值	平均值	24小時最大值	平均值	24小時最大值	平均值	24小時最大值	平均值	24小時最大值	平均值	24小時最大值
99年10月	82	128	70	112	38	41	94	129	58	71	81	105	49	79
99年11月	87	151	71	146	18	20	29	35	34	56	76	101	69	90
99年12月	95	168	91	182	60	86	41	46	90	171	81	90	120	198
100年1月	63	99	61	97	30	52	58	77	44	79	54	81	49	65
100年2月	74	109	59	99	26	37	55	81	29	37	48	68	84	106
100年3月	89	143	72	121	57	99	51	88	71	99	81	125	70	74
100年4月	91	197	76	149	38	44	63	113	36	54	47	54	48	54
100年5月	67	116	54	95	23	26	64	70	32	46	30	34	55	70
100年6月	60	77	45	62	23	26	40	43	30	34	32	41	35	40
100年7月	57	87	41	66	17	19	42	46	25	27	26	33	29	32
100年8月	54	87	39	67	17	18	19	26	14	15	21	29	21	23
100年9月	76	115	63	100	22	31	70	84	59	66	52	65	42	63
100年10月	79	108	69	121	42	61	75	130	32	43	77	85	35	51
100年11月	67	98	56	92	38	48	29	46	42	57	28	40	34	61
100年12月	63	86	59	80	22	23	106	200	42	47	52	108	50	87
101年1月	73	100	60	93	29	37	38	58	17	20	48	63	40	57
101年2月	50	73	43	69	22	31	28	34	33	54	37	50	28	35
101年3月	73	168	62	138	40	45	113	195	21	29	56	72	32	47
101年4月	63	127	55	102	31	34	19	21	62	87	47	57	34	47
101年5月	57	94	50	81	34	46	48	60	34	38	42	61	22	26
101年6月	54	74	46	68	22	22	37	45	22	26	21	23	41	52
101年7月	53	84	44	81	21	25	26	31	22	26	17	23	29	38
101年8月	63	93	55	88	23	24	20	26	18	20	36	41	23	23
101年9月	60	103	57	114	27	43	63	111	16	17	19	23	20	22
101年10月	74	111	67	109	28	40	88	102	41	63	62	72	99	122
101年11月	69	117	63	109	17	25	55	85	54	77	43	58	65	121
101年12月	65	130	57	119	42	47	71	106	50	86	58	71	55	76
102年1月	64	132	53	120	35	53	101	130	30	44	31	41	64	108
102年2月	60	95	54	97	26	31	49	71	31	41	36	48	38	55
102年3月	74	127	64	115	44	51	38	49	80	122	46	50	49	60
102年4月	71	134	67	108	47	64	58	66	21	26	23	29	28	45
102年5月	54	71	51	67	23	32	27	30	23	29	28	38	32	37
102年6月	57	75	52	69	28	32	30	32	23	25	30	32	21	25
102年7月	53	100	43	67	12	14	19	21	14	17	18	19	17	26
102年8月	53	66	45	62	21	33	23	38	14	16	18	21	14	18
102年9月	71	107	68	118	24	31	98	171	34	48	19	24	86	122
102年10月	85	114	80	114	52	61	95	116	32	43	91	143	56	87
102年11月	83	173	71	162	36	59	86	205	42	71	80	171	54	96
102年12月	80	156	69	146	18	25	48	60	25	37	36	48	62	93
103年1月	82	177	70	194	39	82	52	70	55	75	68	104	44	90
103年2月	65	91	49	86	28	32	49	111	36	38	14	16	28	41
103年3月	78	143	66	141	42	61	46	52	40	63	43	46	38	45
103年4月	75	104	69	115	25	30	31	42	29	45	27	34	29	31
103年5月	66	105	58	92	27	38	22	27	30	33	26	29	36	55
103年6月	-	-	55	83	24	27	40	54	25	30	26	34	25	28
103年7月	70	92	44	67	18	25	21	27	29	31	24	29	24	29
103年8月	65	97	41	64	20	21	23	23	23	31	26	34	24	25
103年9月	54	68	44	72	21	27	15	16	28	31	34	38	18	20
103年10月	87	121	78	151	50	52	46	56	61	75	65	76	65	75
103年11月	87	125	66	118	12	13	23	27	29	39	58	80	37	47
103年12月	96	151	83	119	35	39	57	90	46	62	55	75	66	92
104年1月	85	139	81	146	59	73	58	90	66	81	60	66	77	87
104年2月	76	144	75	152	38	46	42	48	33	46	58	65	56	65
104年3月	80	146	76	141	26	32	59	81	21	22	33	40	28	31
104年4月	83	113	74	99	23	27	37	49	26	35	24	26	36	37
104年5月	78	98	69	94	22	27	28	32	14	15	26	31	21	23
104年6月	71	92	60	78	19	23	26	33	23	26	30	32	17	24
歷年平均值	70	115	62	106	39	51	56	77	42	55	67	87	66	85
歷年中位數	71	108	60	99	35	44	49	66	38	47	65	81	59	76
標準偏差值	20	61	19	63	16	24	29	50	19	28	29	41	31	44

(1)空氣品質標準總懸浮微粒24小時值為250μg/m³。

(2)"□"表受地震影響，電源中斷，陰影則表超出法規標準。

(3)"-"表示監測工作停止執行。

(4)澳底國小及龍門社區兩測站自88年5月起設置自動連續監測站，89/1~92/9總懸浮微粒暫停監測，92/10起再度開始監測。

表3.1-2 核四施工環境監測歷年空氣品質懸浮微粒監測結果

單位:μg/m³

測站	監測地點					
	澳底國小			龍門社區		
時間	平均值	日平均值（最大值）	日平均值（最小值）	平均值	日平均值（最大值）	日平均值（最小值）
88年5月	54.6	76.8	35.6	36.6	53.2	16.9
88年6月	56.3	81.9	40.5	38.1	65.8	21.5
88年7月	56.4	73.7	46.3	38.8	59.3	15.1
88年8月	53.7	72.9	40.8	35.1	57.9	22.0
88年9月	56.9	88.0	36.8	40.3	72.6	22.2
88年10月	59.3	97.9	30.7	41.6	72.8	27.0
88年11月	64.7	92.3	42.7	46.6	78.5	27.4
88年12月	58.9	93.3	33.4	48.0	87.2	22.8
89年1月	52.4	93.9	29.0	49.6	99.1	22.6
89年2月	44.0	89.5	29.1	32.9	94.7	20.6
89年3月	-	-	-	-	-	-
89年4月	58.8	112.6	24.2	39.9	77.4	19.3
89年5月	63.0	93.5	35.4	34.2	47.2	25.7
89年6月	45.0	54.9	36.3	43.5	70.2	22.6
89年7月	41.0	57.6	27.9	36.7	60.0	21.4
89年8月	8.8	69.1	26.5	40.5	57.0	28.4
89年9月	57.5	71.6	45.9	47.5	67.6	29.4
89年10月	66.1	87.5	50.4	54.2	61.1	32.7
89年11月	36.8	58.4	15.7	51.8	94.8	26.7
89年12月	67.5	84.6	49.0	60.9	132.1	35.9
90年1月	72.4	106.0	39.4	52.2	75.6	29.9
90年2月	68.1	96.2	42.4	59.8	111.6	38.3
90年3月	74.0	96.5	60.8	75.4	121.5	38.8
90年4月	74.3	114.9	42.7	71.0	115.8	40.3
90年5月	82.3	155.7	49.1	57.9	113.9	29.6
90年6月	60.2	115.7	40.0	29.6	49.3	19.3
90年7月	64.2	91.6	39.3	34.8	51.9	21.4
90年8月	48.0	73.9	32.0	51.4	96.9	26.1
90年9月	77.8	97.4	42.7	50.8	71.4	17.3
90年10月	57.7	78.0	31.8	57.4	81.1	31.5
90年11月	66.5	87.4	45.3	61.6	86.3	43.0
90年12月	57.5	74.4	39.1	54.3	87.9	34.9
91年1月	68.1	98.7	45.3	44.7	85.4	22.9
91年2月	60.0	125.3	29.0	48.5	94.2	33.9
91年3月	69.2	100.8	48.8	51.5	86.1	30.4
91年4月	67.4	116.3	44.4	48.9	74.5	29.8
91年5月	47.5	65.5	35.6	55.5	88.2	32.3
91年6月	38.7	55.7	26.5	46.6	65.2	31.5
91年7月	46.6	93.0	28.4	41.9	67.8	19.7
91年8月	45.0	96.3	23.6	34.1	58.1	15.7
91年9月	53.2	83.3	29.1	39.7	72.3	10.9
91年10月	74.9	113.6	48.8	33.7	55.6	20.9
91年11月	64.3	107.1	32.8	46.1	74.3	17.1
91年12月	54.0	93.4	26.9	36.9	72.3	25.1
92年1月	49.3	93.3	24.1	51.6	80.5	19.7
92年2月	49.1	80.6	22.4	46.0	74.1	23.7
92年3月	59.6	100.5	36.9	46.3	89.4	20.2
92年4月	64.2	100.2	39.5	37.7	49.2	26.8
92年5月	53.7	94.3	33.6	46.9	86.3	22.7
92年6月	51.5	85.4	36.8	34.9	43.2	24.4
92年7月	44.2	61.5	31.6	46.1	67.3	32.0
92年8月	46.9	81.2	23.3	28.2	47.0	20.8
92年9月	50.7	87.8	28.1	43.8	73.0	21.8
92年10月	46.4	73.6	24.5	54.7	79.9	26.2
92年11月	37.5	69.1	23.8	53.3	87.2	23.5
92年12月	50.0	50.6	27.5	58.7	124.1	15.5

表3.1-2 核四施工環境監測歷年空氣品質懸浮微粒監測結果（續1）

單位:μg/m³

測 站	監測地點					
	澳底國小			龍門社區		
時 間	平均值	日平均值（最大值）	日平均值（最小值）	平均值	日平均值（最大值）	日平均值（最小值）
93年1月	54.3	87.4	38.3	38.4	113.5	14.1
93年2月	68.8	121.3	23.8	50.0	128.3	21.6
93年3月	52.4	77.6	30.0	31.1	48.5	14.1
93年4月	72.2	129.2	37.5	49.7	77.8	26.4
93年5月	39.2	75.6	30.6	44.2	74.9	13.3
93年6月	37.8	62.9	28.8	39.3	63.8	20.7
93年7月	30.5	47.9	20.1	13.6	20.6	9.2
93年8月	42.0	59.1	17.9	40.1	72.2	16.8
93年9月	42.1	87.4	23.8	32.8	68.2	11.3
93年10月	63.0	113.6	34.9	29.3	38.5	19.8
93年11月	56.4	83.9	31.0	62.1	98.5	38.2
93年12月	48.5	58.9	25.2	57.2	103.6	24.5
94年1月	44.8	80.2	24.5	40.8	63.8	25.1
94年2月	45.5	89.1	23.7	29.8	45.7	13.0
94年3月	52.5	85.1	32.9	56.1	119.0	28.1
94年4月	64.6	116.9	33.5	35.4	74.7	15.9
94年5月	41.7	63.2	18.3	36.5	68.8	15.8
94年6月	35.6	47.9	21.6	23.9	38.3	9.4
94年7月	50.6	78.6	28.9	33.1	60.2	16.0
94年8月	38.2	50.9	21.3	23.9	37.4	10.6
94年9月	44.0	57.0	24.8	39.7	48.2	30.8
94年10月	77.8	109.7	43.0	64.1	118.0	21.9
94年11月	53.5	114.6	31.1	44.6	92.9	27.3
94年12月	55.8	96.1	20.8	45.8	83.4	13.8
95年1月	49.4	91.1	23.8	43.6	79.7	21.8
95年2月	45.9	75.5	29.3	48.4	71.7	14.9
95年3月	70.7	220.0	26.4	66.1	223.6	18.0
95年4月	82.8	133.7	33.6	95.2	191.2	27.8
95年5月	35.4	46.1	21.4	28.1	37.7	16.3
95年6月	28.8	39.3	20.9	30.8	41.3	24.7
95年7月	29.4	36.5	19.9	20.1	27.1	10.2
95年8月	40.5	77.4	20.2	36.0	69.8	12.6
95年9月	53.6	76.0	28.1	43.2	61.6	28.1
95年10月	62.4	119.3	32.4	50.2	113.9	16.4
95年11月	43.7	71.3	31.7	34.1	66.0	13.6
95年12月	52.2	90.3	30.2	55.5	91.7	35.5
96年1月	54.9	127.8	18.7	53.7	125.6	18.5
96年2月	45.1	97.0	21.0	41.5	103.5	17.1
96年3月	39.3	75.0	21.1	43.3	82.5	23.2
96年4月	48.8	121.2	14.8	41.4	103.1	12.6
96年5月	60.2	117.2	39.3	57.1	122.7	36.1
96年6月	30.3	52.9	13.3	35.0	54.3	21.6
96年7月	40.4	61.3	29.4	38.4	53.2	23.5
96年8月	35.0	41.6	29.1	32.4	49.7	22.2
96年9月	45.0	59.9	32.3	44.3	96.0	22.0
96年10月	57.8	78.6	44.2	55.3	85.7	21.4
96年11月	58.2	78.8	38.3	57.8	77.1	29.7
96年12月	61.5	149.4	40.8	53.0	141.5	31.5
97年1月	39.3	61.1	24.1	36.3	78.2	22.8
97年2月	47.5	71.2	27.8	43.9	61.4	24.1
97年3月	74.7	155.3	36.6	67.2	137.1	27.4
97年4月	65.0	110.3	35.1	53.4	115.8	19.9
97年5月	57.1	92.2	36.1	41.1	79.9	19.6
97年6月	45.3	73.2	31.4	32.4	57.8	20.3
97年7月	55.0	91.6	32.0	48.8	90.2	22.2
97年8月	53.2	67.9	31.7	39.9	62.9	20.1
97年9月	48.8	74.3	24.4	39.8	74.3	17.4

表3.1-2 核四施工環境監測歷年空氣品質懸浮微粒監測結果（續2）

單位:μg/m³

測 站	監測地點					
	澳底國小			龍門社區		
時 間	平均值	日平均值（最大值）	日平均值（最小值）	平均值	日平均值（最大值）	日平均值（最小值）
97年10月	76.7	135.9	45.6	57.1	103.4	23.3
97年11月	66.4	106.3	45.1	58.4	96.9	27.2
97年12月	67.7	97.9	40.6	55.6	86.5	31.5
98年1月	60.2	106.1	34.1	49.3	78.9	24.9
98年2月	61.4	123.3	30.8	50.8	99.8	22.0
98年3月	73.7	134.1	33.6	59.0	120.1	21.4
98年4月	73.2	279.2	34.8	57.3	262.2	21.4
98年5月	63.9	89.5	38.1	49.3	65.9	21.8
98年6月	48.2	68.0	33.6	33.5	53.9	21.1
98年7月	46.6	58.9	30.5	34.2	49.0	19.8
98年8月	51.1	71.4	28.6	45.4	65.7	24.6
98年9月	55.9	80.7	39.0	50.8	71.5	24.5
98年10月	67.6	91.2	28.0	88.8	126.0	28.8
98年11月	55.4	97.5	28.3	54.6	101.6	27.2
98年12月	68.1	137.4	34.6	66.8	139.3	23.0
99年1月	73.1	119.9	33.8	65.0	134.4	24.1
99年2月	59.9	86.8	34.3	61.4	101.4	25.0
99年3月	51.4	77.4	20.6	48.9	80.7	14.5
99年4月	49.2	133.6	22.6	64.9	203.0	24.5
99年5月	63.7	96.2	40.7	49.9	83.7	17.7
99年6月	43.6	57.2	33.1	40.3	71.1	25.7
99年7月	45.2	60.8	22.8	34.4	45.9	19.0
99年8月	44.8	68.0	29.2	34.7	55.5	24.4
99年9月	42.4	56.4	25.5	35.0	56.4	17.2
99年10月	61.1	105.4	29.2	55.2	101.3	23.2
99年11月	69.0	124.3	33.6	51.2	114.9	23.4
99年12月	76.2	148.0	35.8	69.6	147.4	24.9
100年1月	47.0	76.5	28.1	48.3	77.1	23.7
100年2月	62.3	101.3	28.3	44.4	77.6	17.0
100年3月	66.6	104.7	45.8	43.8	69.6	20.9
100年4月	65.6	104.0	45.7	48.8	90.4	22.1
100年5月	50.4	98.9	23.3	39.6	72.7	15.3
100年6月	42.4	53.6	27.6	33.9	46.1	23.5
100年7月	39.0	70.9	30.5	29.6	54.4	18.3
100年8月	39.9	66.7	25.8	29.2	49.7	15.8
100年9月	62.8	98.0	39.9	54.5	88.9	33.9
100年10月	57.3	101.1	29.4	50.4	107.1	16.3
100年11月	43.4	72.8	24.0	39.9	72.7	17.1
100年12月	40.8	60.9	22.1	39.1	56.6	20.6
101年1月	56.8	79.7	27.1	45.4	69.0	17.1
101年2月	33.0	57.7	19.2	27.9	57.9	12.7
101年3月	51.6	132.6	18.0	45.8	115.6	15.8
101年4月	39.8	89.6	23.0	38.0	81.7	18.6
101年5月	46.1	81.3	27.5	36.3	69.1	15.0
101年6月	40.3	52.7	24.5	31.4	47.1	19.5
101年7月	34.2	47.0	22.8	23.3	38.9	14.9
101年8月	41.3	57.3	24.5	30.7	41.5	18.8
101年9月	39.6	75.8	23.5	36.0	109.4	16.9
101年10月	64.6	90.1	41.8	55.6	75.3	32.5
101年11月	61.2	97.5	32.6	55.2	96.0	22.9
101年12月	55.2	109.8	28.4	49.5	104.8	23.4
102年1月	53.5	116.3	28.5	47.1	113.3	23.3
102年2月	57.0	83.6	36.2	49.1	86.6	24.4
102年3月	56.1	82.1	36.0	47.4	78.1	23.4
102年4月	57.2	101.4	27.3	47.2	87.4	17.4
102年5月	35.9	46.7	28.6	28.8	43.9	22.6
102年6月	34.1	43.5	20.5	28.2	37.7	14.7

表3.1-2 核四施工環境監測歷年空氣品質懸浮微粒監測結果（續3）

單位:μg/m³

測 站	監測地點					
	澳底國小			龍門社區		
時 間	平均值	日平均值（最大值）	日平均值（最小值）	平均值	日平均值（最大值）	日平均值（最小值）
102年7月	35.1	60.3	26.7	25	52.1	12.5
102年8月	31.8	44.3	21.7	24.1	38.6	13.5
102年9月	39.8	74.9	20.0	43.6	96.8	14.7
102年10月	65.1	99.2	33.0	67.2	100.7	29.3
102年11月	66.4	150.9	27.3	63.4	171.7	11.8
102年12月	58.7	141.2	31.0	49.5	128.2	22.6
103年1月	69.0	156.6	31.9	60.6	163.6	17.8
103年2月	47.7	75.1	34.4	39.3	79.5	22
103年3月	55.4	115.1	33.5	48.2	111.1	26.4
103年4月	50.5	73.9	28.4	47.8	80.7	23.4
103年5月	39.9	76.5	24.3	32.4	68.5	16.2
103年6月	-	-	-	34.2	52.6	21.7
103年7月	40.1	80.4	18.6	26.5	59.1	10.3
103年8月	30.1	37.9	25.7	25.2	41.4	19.8
103年9月	34.8	48.9	22.3	27.5	40.1	15.1
103年10月	64.3	97.2	31.7	81.4	119.8	33.2
103年11月	50.3	89.4	33.7	55	97.1	30.5
103年12月	68.3	113.8	33.6	62.8	106.8	29.6
104年1月	55.4	109.7	31.7	54.8	119.5	22.6
104年2月	46.1	123.7	22.2	42.1	103.7	23.1
104年3月	38.4	67.7	14.5	37.9	63.7	11.1
104年4月	45.4	75.1	22.9	45.5	69.1	31.2
104年5月	45.3	61.9	26.5	38.0	62.7	19.7
104年6月	40.2	55.0	23.4	30.3	40.9	17.2
歷年平均值	53.0	89.0	30.9	45.2	82.7	22.2
歷年中位數	53.2	87.1	29.7	45.0	77.1	22.0
標準偏差值	12.4	30.8	8.2	12.4	33.9	6.5

(1)空氣品質標準懸浮微粒日平均值為125μg/m³。
(2)陰影部份表超出空氣品質標準。
(3)"-"表示監測工作停止執行。
(4)澳底國小及龍門社區兩測站自88年5月起設置自動連續監測站始開始監測懸浮微粒。

表3.1-3 核四施工環境監測歷年空氣品質氮氧化物日平均值（最大值）監測結果

(單位: ppm)

測站 時間	監測地點 澳底國小	龍門社區	貢寮國小	福隆海水浴場	川島養殖池	石碇宮	貢寮焚化廠入口旁之民宅
82年8月	0.020	0.028	0.015	0.031	-	-	-
82年9月	0.010	0.010	0.012	0.028	-	-	-
82年10月	0.007	0.013	0.015	0.011	-	-	-
82年11月	0.035	0.008	0.010	0.020	-	-	-
82年12月	0.022	0.004	0.013	0.023	-	-	-
83年1月	0.039	0.014	0.013	0.071	-	-	-
83年2月	0.022	0.022	0.024	0.051	-	-	-
83年3月	0.010	0.020	0.019	0.043	-	-	-
83年4月	0.028	0.016	0.020	0.045	-	-	-
83年5月	0.028	0.017	0.026	0.044	-	-	-
83年6月	0.021	0.018	0.020	0.053	-	-	-
83年7月	0.032	0.024	0.016	0.045	-	-	-
83年8月	0.010	0.008	0.023	0.017	-	-	-
83年9月	0.007	0.009	0.006	0.020	-	-	-
83年10月	0.029	0.017	0.021	0.038	-	-	-
83年11月	0.031	0.024	0.019	0.046	-	-	-
83年12月	0.015	0.025	0.023	0.049	-	-	-
84年1月	0.020	0.022	0.029	0.034	0.005	0.042	0.096
84年2月	0.024	0.020	0.030	0.030	0.020	0.043	0.039
84年3月	0.023	0.008	0.033	0.034	0.017	0.037	0.090
84年4月	0.024	0.019	0.021	0.032	0.020	0.027	0.044
84年5月	0.031	0.018	0.017	0.039	0.011	0.039	0.066
84年6月	0.022	0.018	0.023	0.048	0.020	0.039	0.078
84年7月	0.020	0.021	0.026	0.037	0.013	0.033	0.055
84年8月	0.025	0.019	0.012	0.027	0.010	0.021	0.050
84年9月	0.017	0.014	0.020	0.022	0.017	0.026	0.061
84年10月	0.020	0.017	0.014	0.029	0.011	0.037	0.027
84年11月	0.032	0.022	0.021	0.015	0.014	0.054	0.091
84年12月	0.028	0.023	0.028	0.023	0.014	0.040	0.028
85年1月	0.020	0.020	0.018	0.026	0.014	0.048	0.068
85年2月	0.019	0.020	0.024	0.015	0.015	0.053	0.042
85年3月	0.037	0.018	0.021	0.021	0.017	0.031	0.073
85年4月	0.049	0.033	0.025	0.031	0.033	0.022	0.141
85年5月	0.040	0.036	0.025	0.030	0.040	0.047	* 0.163
85年6月	0.036	0.026	0.042	0.044	0.024	0.060	0.088
85年7月	0.035	0.018	0.015	0.043	0.017	0.059	0.115
85年8月	0.024	0.024	0.025	0.028	0.018	0.050	0.044
85年9月	0.033	0.030	0.042	0.026	0.024	0.025	0.054
85年10月	0.021	0.012	0.027	0.026	0.014	0.030	0.062
85年11月	0.015	0.007	0.003	0.025	0.017	0.045	0.022
85年12月	0.033	0.018	0.017	0.017	0.006	0.041	0.049
86年1月	0.032	0.023	0.020	0.036	0.014	0.042	0.050
86年2月	0.019	0.021	0.009	0.037	0.012	0.029	0.040
86年3月	0.025	0.025	0.020	0.032	0.016	0.028	0.055
86年4月	0.022	0.018	0.025	0.019	0.014	0.031	0.046
86年5月	0.031	0.016	0.015	0.018	0.017	0.024	0.044
86年6月	0.028	0.015	0.026	0.019	0.012	0.027	0.045
86年7月	0.027	0.016	0.022	0.020	0.021	0.027	0.037
86年8月	0.020	0.027	0.022	0.026	0.020	0.033	0.049
86年9月	0.018	0.015	0.025	0.022	0.016	0.027	0.044
86年10月	0.040	0.022	0.031	0.024	0.012	0.024	0.039
86年11月	0.025	0.021	0.021	0.049	0.015	0.033	0.032
86年12月	0.039	0.020	0.035	0.039	0.027	0.035	0.050
87年1月	0.040	0.022	0.025	0.020	0.018	0.025	0.067
87年2月	0.040	0.017	0.025	0.024	0.003	0.034	0.061
87年3月	0.009	0.019	0.015	0.025	0.009	0.035	0.033
87年4月	0.021	0.010	0.014	0.017	0.009	0.035	0.023
87年5月	0.015	0.011	0.009	0.011	0.007	0.023	0.020
87年6月	0.024	0.008	0.017	0.007	0.007	0.023	0.030
87年7月	0.007	0.008	0.015	0.019	0.007	0.027	0.026
87年8月	0.014	0.008	0.011	0.008	0.007	0.021	0.018
87年9月	0.008	0.006	0.022	0.007	0.010	0.013	0.020

表3.1-3 核四施工環境監測歷年空氣品質氮氧化物日平均值(最大值)監測結果（續1）

(單位: ppm)

測 站	監測地點						
時 間	澳底國小	龍門社區	貢寮國小	福 隆海水浴場	川 島養殖池	石碇宮	貢寮焚化廠入口旁之民宅
87年10月	0.015	0.004	0.015	0.025	0.004	0.019	0.015
87年11月	0.004	0.012	0.016	0.003	0.010	0.018	0.030
87年12月	0.004	0.008	0.013	0.021	0.004	0.016	0.006
88年1月	0.010	0.008	0.012	0.027	0.004	0.031	0.009
88年2月	0.018	0.011	0.025	0.019	0.007	0.027	0.013
88年3月	0.015	0.016	0.017	0.016	0.010	0.026	0.033
88年4月	0.018	0.009	0.012	0.015	0.007	0.017	0.024
88年5月	0.022	0.011	0.015	0.028	0.005	0.028	0.024
88年6月	0.014	0.013	0.020	0.018	0.008	0.022	0.021
88年7月	0.020	0.011	0.018	0.015	0.008	0.028	0.025
88年8月	0.019	0.017	0.014	0.016	0.012	0.026	0.017
88年9月	0.014	0.013	0.017	ㄈ	0.008	0.017	0.019
88年10月	0.011	0.006	0.021	0.028	0.008	0.026	0.018
88年11月	0.022	0.014	0.014	0.013	0.008	0.013	0.032
88年12月	0.025	0.012	0.008	0.0	0.007	0.014	0.036
89年1月	0.030	0.016	0.021	0.021	0.009	0.026	0.038
89年2月	0.030	0.016	0.015	0.018	0.010	0.026	0.037
89年3月	0.031	0.022	0.017	0.016	0.005	0.040	0.048
89年4月	0.028	0.015	0.013	0.018	0.014	0.035	0.039
89年5月	0.025	0.009	0.019	0.013	0.009	0.035	0.040
89年6月	0.015	0.012	0.019	0.012	0.010	0.027	0.026
89年7月	0.019	0.011	0.011	0.025	0.009	0.033	0.020
89年8月	0.018	0.030	0.014	0.021	0.020	0.027	0.027
89年9月	0.017	0.026	0.014	0.026	0.008	0.010	0.015
89年10月	0.019	0.029	0.011	0.031	0.011	0.030	0.022
89年11月	0.015	0.026	-	-	-	-	-
89年12月	0.019	0.010	-	-	-	-	-
90年1月	0.018	0.016	-	-	-	-	-
90年2月	0.026	0.017	0.014	0.028	0.008	0.041	0.030
90年3月	0.029	0.017	0.013	0.016	0.008	0.022	0.033
90年4月	0.024	0.015	0.017	0.028	0.012	0.022	0.024
90年5月	0.025	0.011	0.015	0.096	0.010	0.026	0.062
90年6月	0.020	0.011	0.013	0.025	0.009	0.032	0.027
90年7月	0.014	0.008	0.014	0.035	0.011	0.030	0.027
90年8月	0.020	0.012	0.027	0.018	0.007	0.033	0.020
90年9月	0.019	0.018	0.025	0.014	0.017	0.024	0.020
90年10月	0.016	0.014	0.019	0.022	0.008	0.020	0.017
90年11月	0.021	0.009	0.014	0.023	0.011	0.017	0.024
90年12月	0.025	0.014	0.014	0.006	0.007	0.024	0.012
91年1月	0.027	0.013	0.007	0.005	0.008	0.017	0.037
91年2月	0.026	0.014	0.014	0.011	0.011	0.022	0.037
91年3月	0.032	0.017	0.016	0.020	0.025	0.034	0.036
91年4月	0.025	0.012	0.012	0.020	0.009	0.031	0.010
91年5月	0.019	0.014	0.015	0.019	0.017	0.024	0.027
91年6月	0.018	0.011	0.009	0.018	0.015	0.033	0.024
91年7月	0.018	0.009	0.012	0.018	0.011	0.035	0.014
91年8月	0.019	0.008	0.014	0.014	0.009	0.026	0.014
91年9月	0.018	0.008	0.011	0.020	0.010	0.025	0.029
91年10月	0.020	0.014	0.016	0.021	0.021	0.026	0.013
91年11月	0.027	0.016	0.012	0.022	0.008	0.022	0.035
91年12月	0.022	0.011	0.012	0.027	0.007	0.031	0.027
92年1月	0.023	0.011	0.014	0.015	0.006	0.029	0.017
92年2月	0.023	0.012	0.020	0.018	0.008	0.039	0.042
92年3月	0.024	0.011	0.014	0.015	0.015	0.028	0.019
92年4月	0.025	0.011	0.011	0.010	0.008	0.027	0.027
92年5月	0.026	0.012	0.015	0.012	0.007	0.027	0.029
92年6月	0.023	0.011	0.015	0.023	0.010	0.026	0.020
92年7月	0.019	0.015	0.012	0.033	0.012	0.026	0.026
92年8月	0.018	0.009	0.019	0.011	0.016	0.035	0.020
92年9月	0.014	0.009	0.019	0.017	0.010	0.027	0.017
92年10月	0.021	0.012	0.011	0.010	0.006	0.024	0.008
92年11月	0.017	0.014	0.013	0.014	0.009	0.030	0.015
92年12月	0.020	0.015	0.015	0.015	0.014	0.024	0.007

表3.1-3 核四施工環境監測歷年空氣品質氮氧化物日平均值(最大值)監測結果（續2）

(單位: ppm)

測 站	監測地點						
時 間	澳底國小	龍門社區	貢寮國小	福 隆海水浴場	川 島養殖池	石碇宮	貢寮焚化廠入口旁之民宅
93年1月	0.025	0.014	0.011	0.014	0.014	0.014	0.017
93年2月	0.017	0.011	0.007	0.024	0.009	0.040	0.034
93年3月	0.018	0.009	0.009	0.042	0.008	0.024	0.014
93年4月	0.027	0.026	0.014	0.017	0.012	0.029	0.024
93年5月	0.020	0.020	0.010	0.016	0.013	0.027	0.038
93年6月	0.032	0.013	0.012	0.016	0.007	0.028	0.020
93年7月	0.020	0.020	0.013	0.027	0.010	0.039	0.020
93年8月	0.031	0.016	0.010	0.015	0.008	0.032	0.020
93年9月	0.029	0.014	0.007	0.018	0.007	0.036	0.023
93年10月	0.027	0.013	0.011	0.006	0.010	0.015	0.011
93年11月	0.020	0.025	0.015	0.013	0.010	0.016	0.028
93年12月	0.025	0.026	0.015	0.013	0.011	0.048	0.016
94年1月	0.030	0.016	0.012	0.008	0.010	0.015	0.045
94年2月	0.042	0.022	0.022	0.015	0.022	0.035	0.022
94年3月	0.055	0.007	0.015	0.017	0.017	0.030	0.017
94年4月	0.054	0.009	0.010	0.010	0.019	0.041	0.030
94年5月	0.026	0.010	0.009	0.013	0.009	0.027	0.028
94年6月	0.029	0.011	0.009	0.013	0.010	0.027	0.018
94年7月	0.023	0.006	0.014	0.013	0.007	0.027	0.015
94年8月	0.033	0.006	0.010	0.015	0.006	0.021	0.009
94年9月	0.019	0.006	0.009	0.035	0.008	0.031	0.030
94年10月	0.015	0.009	0.015	0.010	0.014	0.019	0.013
94年11月	0.019	0.011	0.008	0.007	0.012	0.024	0.034
94年12月	0.025	0.014	0.011	0.020	0.007	0.021	0.023
95年1月	0.027	0.019	0.008	0.021	0.009	0.041	0.027
95年2月	0.021	0.013	0.007	0.017	0.011	0.044	0.039
95年3月	0.029	0.019	0.013	0.019	0.014	0.021	0.019
95年4月	0.023	0.010	0.006	0.011	0.014	0.038	0.030
95年5月	0.021	0.009	0.013	0.016	0.009	0.023	0.023
95年6月	0.025	0.014	0.011	0.012	0.011	0.020	0.028
95年7月	0.017	0.013	0.015	0.009	0.006	0.019	0.018
95年8月	0.022	0.012	0.011	0.016	0.009	0.024	0.021
95年9月	0.021	0.015	0.011	0.012	0.011	0.020	0.028
95年10月	0.027	0.030	0.008	0.020	0.007	0.019	0.024
95年11月	0.028	0.012	0.011	0.020	0.008	0.021	0.025
95年12月	0.026	0.012	0.008	0.022	0.010	0.027	0.034
96年1月	0.024	0.020	0.008	0.016	0.009	0.038	0.018
96年2月	0.026	0.017	0.018	0.014	0.012	0.042	0.030
96年3月	0.027	0.027	0.010	0.012	0.006	0.026	0.020
96年4月	0.025	0.012	0.011	0.012	0.012	0.032	0.035
96年5月	0.041	0.037	0.016	0.023	0.009	0.032	0.025
96年6月	0.024	0.011	0.011	0.020	0.012	0.026	0.029
96年7月	0.017	0.012	0.010	0.016	0.009	0.024	0.019
96年8月	0.020	0.011	0.014	0.009	0.010	0.020	0.024
96年9月	0.021	0.010	0.010	0.017	0.007	0.018	0.018
96年10月	0.018	0.010	0.011	0.008	0.011	0.024	0.022
96年11月	0.017	0.008	0.008	0.011	0.007	0.021	0.015
96年12月	0.029	0.014	0.009	0.017	0.013	0.023	0.025
97年1月	0.008	0.007	0.011	0.012	0.008	0.033	0.024
97年2月	0.013	0.007	0.009	0.015	0.009	0.043	0.014
97年3月	0.012	0.008	0.011	0.010	0.010	0.034	0.021
97年4月	0.028	0.012	0.008	0.009	0.007	0.038	0.017
97年5月	0.035	0.013	0.007	0.016	0.007	0.024	0.017
97年6月	0.022	0.010	0.007	0.011	0.012	0.022	0.015
97年7月	0.019	0.009	0.009	0.010	0.007	0.026	0.013
97年8月	0.014	0.009	0.008	0.008	0.010	0.051	0.009
97年9月	0.019	0.011	0.007	0.011	0.012	0.022	0.015
97年10月	0.011	0.005	0.006	0.012	0.007	0.016	0.014
97年11月	0.012	0.005	0.010	0.014	0.012	0.036	0.018
97年12月	0.015	0.007	0.010	0.015	0.010	0.022	0.018
98年1月	0.024	0.012	0.008	0.009	0.009	0.020	0.016
98年2月	0.022	0.010	0.011	0.016	0.008	0.019	0.018
98年3月	0.023	0.015	0.012	0.010	0.007	0.041	0.017
98年4月	0.017	0.010	0.011	0.017	0.011	0.034	0.017
98年5月	0.016	0.008	0.008	0.009	0.009	0.027	0.013
98年6月	0.013	0.010	0.009	0.017	0.009	0.026	0.009

表3.1-3 核四施工環境監測歷年空氣品質氮氧化物日平均值(最大值)監測結果（續3）

(單位: ppm)

測站	監測地點						
時間	澳底國小	龍門社區	貢寮國小	福隆海水浴場	川島養殖池	石碇宮	貢寮焚化廠入口旁之民宅
98年7月	0.033	0.011	0.009	0.007	0.009	0.031	0.023
98年8月	0.013	0.013	0.008	0.013	0.008	0.026	0.011
98年9月	0.014	0.009	0.006	0.013	0.006	0.027	0.022
98年10月	0.017	0.008	0.008	0.016	0.007	0.020	0.017
98年11月	0.021	0.013	0.013	0.009	0.009	0.024	0.024
98年12月	0.025	0.017	0.009	0.018	0.014	0.026	0.025
99年1月	0.008	0.005	0.009	0.015	0.007	0.050	0.025
99年2月	0.008	0.004	0.021	0.017	0.020	0.027	0.023
99年3月	0.007	0.003	0.011	0.017	0.009	0.038	0.026
99年4月	0.020	0.011	0.013	0.012	0.010	0.041	0.023
99年5月	0.018	0.013	0.010	0.012	0.014	0.040	0.026
99年6月	0.026	0.012	0.010	0.015	0.008	0.034	0.022
99年7月	0.018	0.011	0.010	0.014	0.008	0.035	0.017
99年8月	0.018	0.011	0.011	0.015	0.007	0.036	0.024
99年9月	0.015	0.017	0.011	0.011	0.006	0.022	0.014
99年10月	0.018	0.009	0.009	0.009	0.006	0.020	0.014
99年11月	0.020	0.010	0.007	0.018	0.007	0.031	0.017
99年12月	0.022	0.013	0.012	0.011	0.009	0.026	0.018
100年1月	0.021	0.013	0.006	0.006	0.006	0.022	0.009
100年2月	0.025	0.016	0.019	0.009	0.007	0.021	0.015
100年3月	0.022	0.017	0.008	0.013	0.006	0.014	0.013
100年4月	0.017	0.008	0.007	0.009	0.008	0.014	0.016
100年5月	0.018	0.009	0.007	0.011	0.011	0.021	0.031
100年6月	0.016	0.008	0.006	0.010	0.006	0.011	0.019
100年7月	0.015	0.010	0.010	0.012	0.008	0.010	0.012
100年8月	0.012	0.007	0.008	0.009	0.008	0.011	0.013
100年9月	0.015	0.008	0.007	0.010	0.006	0.016	0.009
100年10月	0.021	0.007	0.008	0.011	0.007	0.018	0.011
100年11月	0.020	0.008	0.007	0.012	0.008	0.013	0.013
100年12月	0.024	0.013	0.006	0.011	0.008	0.019	0.014
101年1月	0.017	0.011	0.006	0.009	0.006	0.015	0.006
101年2月	0.022	0.010	0.014	0.014	0.010	0.013	0.019
101年3月	0.023	0.014	0.010	0.015	0.011	0.028	0.017
101年4月	0.019	0.008	0.006	0.009	0.006	0.016	0.008
101年5月	0.017	0.008	0.006	0.009	0.009	0.019	0.010
101年6月	0.014	0.008	0.006	0.015	0.006	0.009	0.008
101年7月	0.013	0.009	0.006	0.011	0.006	0.011	0.011
101年8月	0.014	0.010	0.006	0.012	0.005	0.013	0.009
101年9月	0.016	0.013	0.006	0.012	0.006	0.012	0.010
101年10月	0.013	0.010	0.007	0.008	0.008	0.012	0.009
101年11月	0.018	0.013	0.008	0.018	0.007	0.017	0.009
101年12月	0.021	0.020	0.008	0.012	0.014	0.013	0.011
102年1月	0.019	0.013	0.008	0.009	0.008	0.011	0.011
102年2月	0.020	0.016	0.012	0.011	0.018	0.013	0.009
102年3月	0.019	0.012	0.007	0.013	0.007	0.013	0.010
102年4月	0.018	0.010	0.006	0.008	0.007	0.032	0.011
102年5月	0.012	0.007	0.008	0.009	0.007	0.014	0.012
102年6月	0.010	0.010	0.006	0.011	0.007	0.013	0.010
102年7月	0.013	0.008	0.008	0.012	0.007	0.010	0.010
102年8月	0.016	0.013	0.012	0.014	0.007	0.014	0.008
102年9月	0.011	0.007	0.008	0.019	0.007	0.011	0.010
102年10月	0.016	0.008	0.008	0.011	0.007	0.013	0.011
102年11月	0.016	0.008	0.009	0.012	0.016	0.017	0.008
102年12月	0.020	0.016	0.008	0.012	0.006	0.018	0.012
103年1月	0.020	0.018	0.009	0.018	0.007	0.014	0.010
103年2月	0.016	0.009	0.006	0.009	0.007	0.011	0.012
103年3月	0.015	0.011	0.006	0.011	0.006	0.014	0.014
103年4月	0.022	0.009	0.008	0.012	0.015	0.022	0.015
103年5月	0.019	0.014	0.006	0.010	0.010	0.013	0.008
103年6月	-	0.010	0.006	0.011	0.007	0.012	0.009
103年7月	0.027	0.010	0.008	0.009	0.006	0.009	0.008
103年8月	0.017	0.008	0.008	0.009	0.007	0.009	0.007
103年9月	0.013	0.008	0.007	0.011	0.005	0.012	0.008
103年10月	0.016	0.008	0.007	0.015	0.006	0.011	0.006
103年11月	0.016	0.008	0.007	0.020	0.005	0.014	0.008
103年12月	0.024	0.016	0.007	0.016	0.007	0.017	0.010

表3.1-3 核四施工環境監測歷年空氣品質氮氧化物日平均值(最大值)監測結果（續4）

(單位: ppm)

測 站 時 間	監測地點						
	澳底 國小	龍門 社區	貢寮 國小	福 隆 海水浴場	川 島 養殖池	石碇宮	貢寮焚化廠 入口旁之民宅
104年1月	0.019	0.012	0.010	0.016	0.006	0.017	0.008
104年2月	0.019	0.014	0.008	0.012	0.007	0.013	0.008
104年3月	0.016	0.009	0.006	0.012	0.008	0.019	0.009
104年4月	0.021	0.010	0.007	0.007	0.006	0.010	0.010
104年5月	0.017	0.011	0.006	0.014	0.006	0.015	0.008
104年6月	0.012	0.007	0.007	0.006	0.008	0.012	0.008
歷年平均值	0.021	0.014	0.013	0.019	0.010	0.026	0.026
歷年中位數	0.020	0.012	0.012	0.016	0.009	0.026	0.020
標準偏差值	0.008	0.006	0.007	0.011	0.005	0.010	0.021

註：(1)空氣品質標準未對氮氧化物訂定限值。

(2)各測站平均值表示本空氣品質監測工作自82年以後之歷次監測結果之平均值。

(3)"*"表示本監測工作空氣品質歷次監測結果之最高值。

(4)"□"表受地震影響，電源中斷。

(5)"-"表示監測工作停止執行。

(6)澳底國小及龍門社區兩測站自88年5月起採用澳底及龍門自動連續監測站測值。

表3.1-4 核四施工環境監測歷年空氣品質氮氧化物小時平均值(最大值)監測結果

(單位: ppm)

測站	監測地點						
時間	澳底國小	龍門社區	貢寮國小	福隆海水浴場	川島養殖池	石碇宮	貢寮焚化廠入口旁之民宅
82年8月	0.052	0.047	0.031	0.068	-	-	-
82年9月	0.033	0.020	0.029	0.112	-	-	-
82年10月	0.014	0.028	0.027	0.022	-	-	-
82年11月	0.085	0.020	0.033	0.067	-	-	-
82年12月	0.060	0.006	0.040	0.060	-	-	-
83年1月	0.093	0.026	0.027	0.134	-	-	-
83年2月	0.040	0.031	0.039	0.095	-	-	-
83年3月	0.032	0.057	0.034	0.094	-	-	-
83年4月	0.057	0.032	0.032	0.115	-	-	-
83年5月	0.081	0.033	0.056	0.072	-	-	-
83年6月	0.045	0.036	0.034	0.184	-	-	-
83年7月	0.063	0.040	0.033	0.124	-	-	-
83年8月	0.025	0.033	0.036	0.032	-	-	-
83年9月	0.019	0.035	0.013	0.044	-	-	-
83年10月	0.060	0.034	0.031	0.111	-	-	-
83年11月	0.065	0.067	0.035	0.210	-	-	-
83年12月	0.038	0.045	0.038	0.098	-	-	-
84年1月	0.044	0.038	0.086	0.071	0.018	0.081	0.204
84年2月	0.053	0.036	0.056	0.067	0.035	0.082	0.120
84年3月	0.048	0.025	0.105	0.067	0.037	0.095	0.168
84年4月	0.041	0.027	0.035	0.067	0.050	0.088	0.100
84年5月	0.080	0.028	0.030	0.068	0.014	0.078	0.119
84年6月	0.040	0.027	0.038	0.096	0.029	0.102	0.130
84年7月	0.057	0.037	0.073	0.067	0.019	0.073	0.137
84年8月	0.047	0.034	0.017	0.045	0.022	0.040	0.135
84年9月	0.035	0.073	0.036	0.053	0.028	0.042	0.151
84年10月	0.049	0.029	0.036	0.071	0.014	0.089	0.093
84年11月	0.070	0.042	0.044	0.031	0.019	0.138	0.169
84年12月	0.063	0.033	0.041	0.041	0.020	0.082	0.069
85年1月	0.033	0.032	0.084	0.088	0.026	0.089	0.148
85年2月	0.037	0.035	0.051	0.032	0.082	0.104	0.080
85年3月	0.052	0.031	0.036	0.047	0.028	0.059	0.154
85年4月	0.080	0.057	0.036	0.069	0.066	0.051	* 0.368
85年5月	0.142	0.061	0.063	0.056	0.107	0.107	0.281
85年6月	0.066	0.048	0.073	0.079	0.037	0.116	0.172
85年7月	0.091	0.025	0.027	0.173	0.020	0.123	0.265
85年8月	0.049	0.094	0.038	0.076	0.023	0.104	0.084
85年9月	0.092	0.053	0.073	0.055	0.037	0.035	0.172
85年10月	0.034	0.023	0.064	0.051	0.020	0.052	0.118
85年11月	0.031	0.016	0.011	0.043	0.020	0.053	0.077
85年12月	0.092	0.027	0.039	0.052	0.013	0.074	0.100
86年1月	0.066	0.036	0.042	0.058	0.017	0.125	0.097
86年2月	0.031	0.035	0.023	0.149	0.035	0.069	0.075
86年3月	0.045	0.044	0.049	0.070	0.035	0.086	0.143
86年4月	0.058	0.028	0.038	0.039	0.024	0.069	0.082
86年5月	0.058	0.031	0.036	0.036	0.031	0.054	0.089
86年6月	0.045	0.024	0.076	0.032	0.023	0.055	0.078
86年7月	0.046	0.021	0.036	0.032	0.036	0.055	0.085
86年8月	0.025	0.041	0.033	0.058	0.032	0.085	0.071
86年9月	0.032	0.021	0.037	0.049	0.018	0.052	0.071
86年10月	0.052	0.027	0.058	0.055	0.020	0.042	0.075
86年11月	0.037	0.038	0.036	0.077	0.019	0.058	0.080
86年12月	0.062	0.025	0.060	0.081	0.036	0.064	0.069
87年1月	0.067	0.036	0.058	0.046	0.030	0.077	0.123
87年2月	0.056	0.023	0.050	0.048	0.005	0.062	0.085
87年3月	0.031	0.041	0.038	0.052	0.022	0.064	0.073
87年4月	0.104	0.018	0.029	0.038	0.019	0.077	0.059
87年5月	0.039	0.019	0.027	0.034	0.015	0.068	0.053
87年6月	0.039	0.015	0.042	0.023	0.017	0.054	0.054
87年7月	0.013	0.020	0.030	0.032	0.013	0.065	0.047
87年8月	0.033	0.017	0.026	0.013	0.012	0.052	0.038
87年9月	0.025	0.016	0.043	0.035	0.020	0.037	0.040

表3.1-4 核四施工環境監測歷年空氣品質氮氧化物小時平均值(最大值)監測結果（續1）

(單位: ppm)

測 站	監測地點						
時 間	澳底國小	龍門社區	貢寮國小	福 隆海水浴場	川 島養殖池	石碇宮	貢寮焚化廠入口旁之民宅
87年10月	0.034	0.010	0.037	0.087	0.006	0.059	0.031
87年11月	0.011	0.022	0.038	0.012	0.035	0.034	0.100
87年12月	0.006	0.015	0.042	0.039	0.008	0.026	0.018
88年1月	0.021	0.020	0.027	0.060	0.007	0.079	0.031
88年2月	0.036	0.031	0.043	0.084	0.019	0.065	0.037
88年3月	0.032	0.040	0.041	0.029	0.026	0.048	0.086
88年4月	0.032	0.019	0.023	0.041	0.016	0.053	0.056
88年5月	0.053	0.018	0.035	0.086	0.014	0.083	0.072
88年6月	0.028	0.022	0.038	0.027	0.023	0.049	0.045
88年7月	0.032	0.026	0.062	0.035	0.027	0.076	0.051
88年8月	0.059	0.021	0.025	0.032	0.025	0.068	0.047
88年9月	0.041	0.019	0.033	ㄈ	0.013	0.032	0.033
88年10月	0.023	0.011	0.046	0.085	0.017	0.074	0.058
88年11月	0.043	0.022	0.033	0.036	0.015	0.031	0.066
88年12月	0.039	0.020	0.019	0.1	0.014	0.022	0.092
89年1月	0.058	0.032	0.045	0.045	0.020	0.062	0.090
89年2月	0.048	0.029	0.038	0.034	0.029	0.062	0.073
89年3月	0.076	0.061	0.048	0.036	0.016	0.074	0.094
89年4月	0.053	0.032	0.028	0.047	0.033	0.053	0.062
89年5月	0.089	0.022	0.049	0.052	0.025	0.075	0.063
89年6月	0.038	0.022	0.032	0.077	0.023	0.066	0.058
89年7月	0.047	0.026	0.023	0.043	0.032	0.087	0.049
89年8月	0.038	0.034	0.029	0.043	0.045	0.056	0.051
89年9月	0.043	0.038	0.035	0.047	0.035	0.016	0.040
89年10月	0.037	0.043	0.026	0.072	0.036	0.080	0.054
89年11月	0.076	0.083	-	-	-	-	-
89年12月	0.159	0.025	-	-	-	-	-
90年1月	0.044	0.031	-	-	-	-	-
90年2月	0.044	0.040	0.027	0.088	0.021	0.086	0.088
90年3月	0.069	0.046	0.040	0.058	0.025	0.053	0.069
90年4月	0.044	0.027	0.041	0.056	0.023	0.052	0.043
90年5月	0.064	0.025	0.033	0.154	0.024	0.062	0.113
90年6月	0.038	0.028	0.032	0.058	0.018	0.079	0.096
90年7月	0.030	0.020	0.028	0.097	0.020	0.074	0.058
90年8月	0.048	0.027	0.051	0.053	0.017	0.084	0.039
90年9月	0.029	0.066	0.040	0.034	0.025	0.082	0.034
90年10月	0.038	0.019	0.032	0.030	0.014	0.049	0.045
90年11月	0.047	0.041	0.039	0.071	0.021	0.030	0.040
90年12月	0.045	0.049	0.025	0.014	0.028	0.062	0.028
91年1月	0.061	0.044	0.021	0.007	0.017	0.035	0.089
91年2月	0.075	0.041	0.038	0.025	0.020	0.104	0.088
91年3月	0.089	0.037	0.038	0.068	0.050	0.107	0.063
91年4月	0.045	0.033	0.029	0.036	0.017	0.158	0.041
91年5月	0.039	0.045	0.031	0.045	0.027	0.048	0.049
91年6月	0.034	0.026	0.022	0.045	0.028	0.096	0.053
91年7月	0.043	0.022	0.027	0.056	0.067	0.080	0.031
91年8月	0.034	0.023	0.029	0.061	0.016	0.078	0.050
91年9月	0.043	0.017	0.025	0.055	0.018	0.050	0.049
91年10月	0.046	0.045	0.049	0.063	0.036	0.069	0.054
91年11月	0.046	0.043	0.027	0.053	0.024	0.101	0.092
91年12月	0.110	0.040	0.040	0.056	0.014	0.122	0.102
92年1月	0.048	0.021	0.043	0.036	0.012	0.100	0.074
92年2月	0.038	0.024	0.038	0.041	0.024	0.094	0.099
92年3月	0.068	0.043	0.040	0.061	0.047	0.073	0.067
92年4月	0.058	0.017	0.026	0.023	0.014	0.079	0.060
92年5月	0.043	0.026	0.025	0.023	0.012	0.064	0.064
92年6月	0.041	0.035	0.022	0.034	0.014	0.074	0.038
92年7月	0.063	0.025	0.022	0.066	0.019	0.102	0.050
92年8月	0.034	0.030	0.033	0.024	0.021	0.087	0.049
92年9月	0.039	0.029	0.027	0.062	0.014	0.068	0.062
92年10月	0.021	0.087	0.021	0.027	0.011	0.070	0.036
92年11月	0.057	0.057	0.029	0.044	0.016	0.092	0.038
92年12月	0.045	0.021	0.031	0.042	0.024	0.047	0.009

表3.1-4 核四施工環境監測歷年空氣品質氮氧化物小時平均值(最大值)監測結果（續2）

(單位: ppm)

測 站	監測地點						
時 間	澳底國小	龍門社區	貢寮國小	福 隆海水浴場	川 島養殖池	石碇宮	貢寮焚化廠入口旁之民宅
93年1月	0.070	0.027	0.023	0.029	0.030	0.049	0.033
93年2月	0.040	0.012	0.015	0.117	0.016	0.096	0.092
93年3月	0.044	0.017	0.018	0.183	0.015	0.071	0.040
93年4月	0.049	0.051	0.023	0.042	0.017	0.072	0.066
93年5月	0.037	0.059	0.022	0.052	0.021	0.070	0.063
93年6月	0.047	0.032	0.018	0.035	0.010	0.076	0.048
93年7月	0.064	0.041	0.023	0.052	0.022	0.132	0.054
93年8月	0.057	0.043	0.019	0.046	0.021	0.074	0.033
93年9月	0.047	0.027	0.017	0.042	0.012	0.116	0.046
93年10月	0.046	0.034	0.020	0.007	0.016	0.016	0.017
93年11月	0.045	0.033	0.021	0.060	0.016	0.034	0.065
93年12月	0.089	0.037	0.029	0.017	0.017	0.104	0.060
94年1月	0.046	0.040	0.025	0.027	0.021	0.024	0.081
94年2月	0.062	0.036	0.050	0.028	0.058	0.073	0.067
94年3月	0.084	0.020	0.023	0.040	0.031	0.083	0.047
94年4月	0.098	0.023	0.027	0.024	0.048	0.138	0.060
94年5月	0.092	0.003	0.019	0.040	0.025	0.063	0.048
94年6月	0.056	0.019	0.016	0.030	0.032	0.079	0.040
94年7月	0.023	0.052	0.023	0.041	0.011	0.072	0.029
94年8月	0.064	0.088	0.012	0.036	0.008	0.048	0.018
94年9月	0.036	0.033	0.020	0.172	0.022	0.102	0.057
94年10月	0.051	0.026	0.023	0.026	0.017	0.037	0.033
94年11月	0.054	0.023	0.015	0.023	0.017	0.069	0.078
94年12月	0.073	0.038	0.019	0.046	0.009	0.039	0.050
95年1月	0.047	0.041	0.016	0.047	0.015	0.080	0.054
95年2月	0.040	0.035	0.015	0.031	0.018	0.067	0.102
95年3月	0.052	0.041	0.038	0.049	0.017	0.063	0.050
95年4月	0.051	0.018	0.008	0.024	0.027	0.080	0.075
95年5月	0.049	0.022	0.027	0.042	0.022	0.052	0.039
95年6月	0.077	0.035	0.024	0.020	0.015	0.061	0.058
95年7月	0.034	0.028	0.026	0.017	0.009	0.060	0.035
95年8月	0.040	0.067	0.021	0.037	0.012	0.060	0.039
95年9月	0.038	0.029	0.024	0.020	0.015	0.061	0.058
95年10月	0.056	0.048	0.019	0.045	0.011	0.043	0.054
95年11月	0.056	0.047	0.022	0.046	0.016	0.058	0.060
95年12月	0.063	0.036	0.017	0.056	0.019	0.063	0.096
96年1月	0.051	0.030	0.015	0.045	0.019	0.083	0.052
96年2月	0.059	0.039	0.040	0.022	0.035	0.097	0.111
96年3月	0.059	0.059	0.016	0.037	0.010	0.053	0.043
96年4月	0.049	0.033	0.022	0.030	0.031	0.085	0.086
96年5月	0.072	0.079	0.033	0.071	0.017	0.083	0.046
96年6月	0.052	0.026	0.018	0.035	0.017	0.074	0.072
96年7月	0.051	0.029	0.023	0.048	0.018	0.060	0.045
96年8月	0.040	0.023	0.020	0.024	0.019	0.051	0.063
96年9月	0.053	0.040	0.022	0.035	0.016	0.031	0.035
96年10月	0.054	0.021	0.020	0.022	0.020	0.050	0.058
96年11月	0.054	0.019	0.027	0.023	0.010	0.097	0.042
96年12月	0.070	0.030	0.017	0.036	0.021	0.079	0.064
97年1月	0.048	0.043	0.024	0.033	0.021	0.089	0.085
97年2月	0.055	0.044	0.027	0.036	0.028	0.081	0.064
97年3月	0.057	0.046	0.024	0.017	0.023	0.085	0.082
97年4月	0.052	0.041	0.020	0.023	0.011	0.079	0.041
97年5月	0.080	0.042	0.013	0.029	0.008	0.064	0.039
97年6月	0.047	0.110	0.012	0.019	0.016	0.044	0.023
97年7月	0.035	0.026	0.017	0.019	0.015	0.049	0.034
97年8月	0.036	0.062	0.012	0.022	0.015	0.088	0.016
97年9月	0.043	0.034	0.012	0.019	0.016	0.044	0.023
97年10月	0.039	0.023	0.012	0.026	0.012	0.054	0.031
97年11月	0.056	0.021	0.022	0.042	0.024	0.071	0.045
97年12月	0.050	0.027	0.025	0.035	0.022	0.052	0.047
98年1月	0.059	0.024	0.016	0.024	0.020	0.061	0.026
98年2月	0.108	0.025	0.041	0.030	0.014	0.061	0.033
98年3月	0.094	0.042	0.019	0.022	0.019	0.116	0.037
98年4月	0.045	0.032	0.023	0.027	0.021	0.085	0.043
98年5月	0.035	0.026	0.022	0.026	0.014	0.090	0.031
98年6月	0.032	0.023	0.015	0.035	0.025	0.057	0.022

表3.1-4 核四施工環境監測歷年空氣品質氮氧化物小時平均值(最大值)監測結果（續3）

(單位: ppm)

測 站	監測地點						
時 間	澳底國小	龍門社區	貢寮國小	福 隆海水浴場	川 島養殖池	石碇宮	貢寮焚化廠入口旁之民宅
98年7月	0.051	0.027	0.016	0.014	0.015	0.058	0.033
98年8月	0.035	0.058	0.017	0.026	0.013	0.061	0.021
98年9月	0.037	0.014	0.009	0.033	0.011	0.054	0.074
98年10月	0.034	0.031	0.019	0.044	0.015	0.041	0.042
98年11月	0.046	0.022	0.023	0.020	0.057	0.058	0.070
98年12月	0.069	0.046	0.023	0.048	0.022	0.085	0.091
99年1月	0.037	0.017	0.030	0.042	0.014	0.136	0.049
99年2月	0.017	0.013	0.045	0.057	0.047	0.068	0.054
99年3月	0.020	0.007	0.021	0.043	0.024	0.145	0.049
99年4月	0.038	0.027	0.023	0.026	0.019	0.132	0.048
99年5月	0.048	0.033	0.021	0.024	0.030	0.127	0.046
99年6月	0.076	0.032	0.017	0.033	0.030	0.088	0.050
99年7月	0.033	0.024	0.018	0.027	0.015	0.085	0.033
99年8月	0.046	0.025	0.019	0.069	0.013	0.080	0.056
99年9月	0.058	0.052	0.030	0.033	0.008	0.052	0.049
99年10月	0.049	0.032	0.022	0.019	0.007	0.066	0.032
99年11月	0.045	0.020	0.020	0.039	0.016	0.083	0.044
99年12月	0.046	0.032	0.021	0.025	0.015	0.117	0.039
100年1月	0.044	0.039	0.015	0.009	0.008	0.065	0.016
100年2月	0.094	0.043	0.042	0.019	0.016	0.068	0.041
100年3月	0.050	0.036	0.024	0.027	0.016	0.032	0.044
100年4月	0.052	0.025	0.025	0.020	0.016	0.035	0.059
100年5月	0.039	0.036	0.015	0.022	0.018	0.041	0.141
100年6月	0.032	0.018	0.013	0.028	0.011	0.032	0.084
100年7月	0.033	0.032	0.056	0.031	0.017	0.021	0.028
100年8月	0.029	0.016	0.015	0.025	0.014	0.036	0.066
100年9月	0.047	0.016	0.011	0.019	0.009	0.035	0.021
100年10月	0.039	0.016	0.017	0.031	0.009	0.046	0.030
100年11月	0.047	0.020	0.022	0.042	0.020	0.034	0.066
100年12月	0.039	0.022	0.018	0.028	0.016	0.046	0.036
101年1月	0.046	0.037	0.022	0.023	0.013	0.035	0.011
101年2月	0.044	0.030	0.031	0.019	0.030	0.034	0.031
101年3月	0.051	0.039	0.030	0.047	0.031	0.056	0.032
101年4月	0.049	0.020	0.024	0.022	0.010	0.031	0.014
101年5月	0.046	0.016	0.010	0.021	0.016	0.036	0.019
101年6月	0.031	0.035	0.011	0.026	0.008	0.022	0.017
101年7月	0.038	0.026	0.015	0.033	0.009	0.032	0.023
101年8月	0.034	0.017	0.012	0.023	0.009	0.029	0.028
101年9月	0.041	0.021	0.010	0.032	0.013	0.020	0.021
101年10月	0.039	0.059	0.012	0.015	0.017	0.027	0.014
101年11月	0.052	0.029	0.022	0.038	0.011	0.041	0.020
101年12月	0.052	0.045	0.015	0.027	0.025	0.036	0.024
102年1月	0.041	0.030	0.016	0.020	0.017	0.027	0.027
102年2月	0.045	0.036	0.025	0.014	0.045	0.032	0.023
102年3月	0.062	0.031	0.013	0.040	0.010	0.037	0.022
102年4月	0.044	0.024	0.012	0.018	0.012	0.039	0.036
102年5月	0.030	0.026	0.018	0.024	0.015	0.032	0.024
102年6月	0.023	0.023	0.011	0.024	0.011	0.025	0.019
102年7月	0.033	0.021	0.014	0.028	0.013	0.033	0.022
102年8月	0.035	0.043	0.022	0.032	0.009	0.025	0.016
102年9月	0.036	0.024	0.011	0.035	0.008	0.022	0.023
102年10月	0.052	0.012	0.011	0.028	0.010	0.024	0.018
102年11月	0.036	0.020	0.024	0.028	0.028	0.026	0.021
102年12月	0.054	0.040	0.014	0.040	0.010	0.036	0.021
103年1月	0.043	0.045	0.022	0.064	0.017	0.030	0.027
103年2月	0.033	0.016	0.013	0.033	0.008	0.028	0.053
103年3月	0.039	0.042	0.012	0.019	0.011	0.032	0.034
103年4月	0.041	0.021	0.012	0.036	0.043	0.062	0.027
103年5月	0.048	0.041	0.017	0.021	0.023	0.027	0.019
103年6月	-	0.025	0.009	0.041	0.011	0.037	0.018
103年7月	0.041	0.022	0.011	0.028	0.007	0.023	0.016
103年8月	0.037	0.016	0.029	0.029	0.015	0.023	0.020
103年9月	0.038	0.019	0.011	0.026	0.006	0.035	0.013
103年10月	0.051	0.023	0.013	0.027	0.008	0.021	0.008
103年11月	0.040	0.018	0.015	0.033	0.008	0.027	0.016
103年12月	0.036	0.035	0.011	0.048	0.011	0.043	0.022

表3.1-4 核四施工環境監測歷年空氣品質氮氧化物小時平均值(最大值)監測結果（續4）

(單位: ppm)

測 站 時 間	監測地點						
	澳底 國小	龍門 社區	貢寮 國小	福 隆 海水浴場	川 島 養殖池	石碇宮	貢寮焚化廠 入口旁之民宅
104年1月	0.034	0.036	0.029	0.037	0.009	0.026	0.015
104年2月	0.043	0.043	0.014	0.034	0.011	0.024	0.012
104年3月	0.056	0.022	0.009	0.025	0.018	0.03	0.024
104年4月	0.048	0.046	0.016	0.016	0.012	0.030	0.026
104年5月	0.049	0.070	0.011	0.048	0.018	0.033	0.020
104年6月	0.027	0.012	0.010	0.016	0.015	0.028	0.017
歷年平均值	0.049	0.033	0.028	0.046	0.021	0.063	0.060
歷年中位數	0.046	0.030	0.025	0.037	0.018	0.062	0.049
標準偏差值	0.020	0.015	0.015	0.031	0.012	0.028	0.044

註：(1)空氣品質標準未對氮氧化物訂定限值。

(2)各測站平均值表示本空氣品質監測工作自82年以後之歷次監測結果之平均值。

(3)"*"表示本監測工作空氣品質歷次監測結果之最高值。

(4)"□"表受地震影響，電源中斷。

(5)"-"表示監測工作停止執行。

(6)澳底國小及龍門社區兩測站自88年5月起採用澳底及龍門自動連續監測站測值。

表3.1-5 核四施工環境監測歷年空氣品質二氧化氮日平均值(最大值)監測結果

(單位: ppm)

測站 時間	監測地點						
	澳底國小	龍門社區	貢寮國小	福隆海水浴場	川島養殖池	石碇宮	貢寮焚化廠入口旁之民宅
82年8月	0.008	0.007	0.007	0.012	-	-	-
82年9月	0.004	0.006	0.008	0.014	-	-	-
82年10月	0.006	0.012	0.012	0.008	-	-	-
82年11月	0.013	0.006	0.009	0.012	-	-	-
82年12月	0.014	0.004	0.005	0.013	-	-	-
83年1月	0.020	0.012	0.008	0.021	-	-	-
83年2月	0.015	0.014	0.013	0.022	-	-	-
83年3月	0.006	0.016	0.012	0.022	-	-	-
83年4月	0.012	0.010	0.013	0.012	-	-	-
83年5月	0.019	0.012	0.018	0.014	-	-	-
83年6月	0.008	0.008	0.009	0.015	-	-	-
83年7月	0.013	0.010	0.008	0.012	-	-	-
83年8月	0.005	0.005	0.010	0.006	-	-	-
83年9月	0.003	0.005	0.004	0.005	-	-	-
83年10月	0.018	0.009	0.013	0.013	-	-	-
83年11月	0.009	0.005	0.013	0.013	-	-	-
83年12月	0.012	0.016	0.014	0.019	-	-	-
84年1月	0.012	0.016	0.020	0.016	0.004	0.015	0.026
84年2月	0.017	0.017	0.022	0.021	0.012	0.017	0.014
84年3月	0.016	0.006	0.018	0.014	0.015	0.016	0.029
84年4月	0.012	0.012	0.012	0.025	0.014	0.014	0.028
84年5月	0.014	0.012	0.010	0.019	0.007	0.018	0.022
84年6月	0.014	0.011	0.015	0.028	0.010	0.019	0.020
84年7月	0.009	0.018	0.019	0.022	0.007	0.015	0.018
84年8月	0.013	0.013	0.006	0.011	0.006	0.012	0.011
84年9月	0.012	0.008	0.010	0.013	0.013	0.013	0.020
84年10月	0.013	0.011	0.008	0.014	0.006	0.020	0.017
84年11月	0.019	0.013	0.010	0.008	0.008	0.025	0.026
84年12月	0.017	0.014	0.018	0.012	0.009	0.015	0.011
85年1月	0.013	0.013	0.010	0.013	0.009	0.022	0.025
85年2月	0.013	0.013	0.013	0.009	0.010	0.023	0.024
85年3月	0.023	0.012	0.014	0.016	0.012	0.020	0.032
85年4月	0.034	0.022	0.016	0.016	0.027	0.011	0.052
85年5月	0.022	0.023	0.017	0.021	0.017	0.018	* 0.075
85年6月	0.023	0.019	0.025	0.028	0.017	0.029	0.032
85年7月	0.016	0.016	0.008	0.014	0.010	0.027	0.052
85年8月	0.017	0.018	0.020	0.021	0.016	0.041	0.018
85年9月	0.020	0.020	0.025	0.014	0.017	0.016	0.021
85年10月	0.011	0.007	0.014	0.016	0.010	0.020	0.019
85年11月	0.008	0.005	0.002	0.017	0.009	0.021	0.009
85年12月	0.020	0.008	0.011	0.010	0.006	0.020	0.018
86年1月	0.023	0.015	0.011	0.017	0.009	0.022	0.014
86年2月	0.011	0.012	0.006	0.019	0.009	0.016	0.018
86年3月	0.014	0.016	0.012	0.016	0.011	0.013	0.020
86年4月	0.014	0.011	0.013	0.011	0.009	0.017	0.022
86年5月	0.015	0.010	0.010	0.013	0.010	0.012	0.020
86年6月	0.018	0.009	0.014	0.010	0.007	0.015	0.017
86年7月	0.016	0.009	0.015	0.011	0.013	0.019	0.024
86年8月	0.012	0.013	0.012	0.017	0.009	0.014	0.016
86年9月	0.011	0.010	0.013	0.012	0.010	0.013	0.016
86年10月	0.017	0.013	0.018	0.013	0.005	0.009	0.016
86年11月	0.016	0.014	0.011	0.027	0.009	0.018	0.013
86年12月	0.024	0.010	0.014	0.018	0.017	0.016	0.019
87年1月	0.022	0.014	0.016	0.014	0.012	0.015	0.022
87年2月	0.027	0.007	0.015	0.014	0.002	0.017	0.030
87年3月	0.004	0.013	0.011	0.013	0.007	0.016	0.016
87年4月	0.015	0.007	0.006	0.010	0.007	0.020	0.011
87年5月	0.009	0.009	0.003	0.008	0.004	0.008	0.008
87年6月	0.015	0.004	0.009	0.003	0.004	0.016	0.017
87年7月	0.003	0.005	0.009	0.011	0.004	0.017	0.005
87年8月	0.009	0.005	0.005	0.003	0.004	0.014	0.010
87年9月	0.004	0.005	0.018	0.004	0.006	0.007	0.010

表3.1-5 核四施工環境監測歷年空氣品質二氧化氮日平均值(最大值)監測結果（續1）

(單位: ppm)

測站	監測地點						
時間	澳底國小	龍門社區	貢寮國小	福隆海水浴場	川島養殖池	石碇宮	貢寮焚化廠入口旁之民宅
87年10月	0.011	0.003	0.009	0.009	0.003	0.013	0.007
87年11月	0.003	0.009	0.010	0.003	0.006	0.009	0.018
87年12月	0.002	0.005	0.009	0.013	0.003	0.008	0.004
88年1月	0.007	0.005	0.009	0.019	0.003	0.015	0.005
88年2月	0.012	0.009	0.018	0.013	0.005	0.014	0.007
88年3月	0.012	0.010	0.009	0.010	0.008	0.016	0.020
88年4月	0.012	0.007	0.009	0.009	0.006	0.010	0.014
88年5月	0.017	0.007	0.009	0.014	0.003	0.011	0.010
88年6月	0.010	0.009	0.012	0.012	0.006	0.012	0.010
88年7月	0.012	0.006	0.009	0.005	0.006	0.015	0.011
88年8月	0.011	0.014	0.009	0.010	0.009	0.015	0.007
88年9月	0.006	0.009	0.009	ㄈ	0.006	0.009	0.010
88年10月	0.008	0.004	0.015	0.008	0.004	0.010	0.011
88年11月	0.012	0.010	0.008	0.008	0.005	0.007	0.014
88年12月	0.014	0.010	0.005	0.011	0.005	0.007	0.019
89年1月	0.020	0.011	0.015	0.011	0.007	0.011	0.018
89年2月	0.020	0.012	0.008	0.015	0.005	0.025	0.017
89年3月	0.023	0.019	0.012	0.0	0.004	0.024	0.023
89年4月	0.020	0.013	0.008	0.012	0.010	0.015	0.018
89年5月	0.016	0.008	0.009	0.010	0.005	0.018	0.021
89年6月	0.011	0.009	0.013	0.008	0.006	0.013	0.014
89年7月	0.012	0.009	0.007	0.016	0.004	0.011	0.010
89年8月	0.009	0.006	0.011	0.015	0.015	0.015	0.017
89年9月	0.009	0.006	0.009	0.012	0.006	0.007	0.010
89年10月	0.012	0.008	0.007	0.015	0.007	0.017	0.008
89年11月	0.007	0.008	-	-	-	-	-
89年12月	0.008	0.006	-	-	-	-	-
90年1月	0.012	0.012	-	-	-	-	-
90年2月	0.015	0.012	0.004	0.008	0.006	0.019	0.012
90年3月	0.018	0.012	0.008	0.013	0.006	0.009	0.023
90年4月	0.017	0.012	0.011	0.020	0.005	0.009	0.014
90年5月	0.015	0.008	0.009	0.010	0.006	0.007	0.010
90年6月	0.012	0.007	0.006	0.008	0.007	0.014	0.006
90年7月	0.009	0.005	0.006	0.017	0.007	0.010	0.017
90年8月	0.012	0.009	0.012	0.012	0.002	0.016	0.004
90年9月	0.012	0.007	0.011	0.005	0.006	0.007	0.013
90年10月	0.011	0.006	0.007	0.014	0.006	0.014	0.010
90年11月	0.015	0.007	0.009	0.014	0.008	0.015	0.017
90年12月	0.017	0.011	0.009	0.004	0.004	0.012	0.007
91年1月	0.019	0.010	0.005	0.004	0.005	0.012	0.018
91年2月	0.019	0.012	0.006	0.005	0.005	0.010	0.017
91年3月	0.020	0.014	0.008	0.013	0.016	0.023	0.019
91年4月	0.017	0.009	0.008	0.005	0.007	0.015	0.006
91年5月	0.014	0.008	0.011	0.011	0.008	0.011	0.011
91年6月	0.011	0.008	0.004	0.010	0.009	0.015	0.008
91年7月	0.012	0.007	0.009	0.009	0.004	0.017	0.006
91年8月	0.015	0.007	0.008	0.005	0.003	0.010	0.004
91年9月	0.013	0.006	0.006	0.007	0.004	0.010	0.007
91年10月	0.015	0.008	0.011	0.011	0.019	0.013	0.009
91年11月	0.017	0.009	0.008	0.012	0.004	0.011	0.017
91年12月	0.015	0.009	0.008	0.017	0.005	0.013	0.014
92年1月	0.018	0.009	0.007	0.010	0.003	0.013	0.010
92年2月	0.016	0.010	0.015	0.011	0.006	0.020	0.026
92年3月	0.017	0.009	0.008	0.010	0.009	0.019	0.012
92年4月	0.017	0.010	0.009	0.008	0.006	0.013	0.014
92年5月	0.017	0.010	0.009	0.008	0.004	0.014	0.013
92年6月	0.017	0.009	0.007	0.013	0.007	0.005	0.004
92年7月	0.012	0.006	0.008	0.010	0.004	0.011	0.015
92年8月	0.013	0.007	0.012	0.007	0.010	0.023	0.010
92年9月	0.003	0.006	0.007	0.011	0.007	0.012	0.008
92年10月	0.011	0.005	0.007	0.007	0.005	0.013	0.006
92年11月	0.012	0.009	0.010	0.010	0.005	0.015	0.008
92年12月	0.013	0.002	0.009	0.010	0.010	0.011	0.005

表3.1-5 核四施工環境監測歷年空氣品質二氧化氮日平均值(最大值)監測結果（續2）

(單位: ppm)

測站	監測地點						
時間	澳底國小	龍門社區	貢寮國小	福隆海水浴場	川島養殖池	石碇宮	貢寮焚化廠入口旁之民宅
93年1月	0.013	0.010	0.007	0.011	0.011	0.011	0.012
93年2月	0.009	0.005	0.005	0.011	0.006	0.019	0.015
93年3月	0.010	0.003	0.007	0.033	0.005	0.014	0.010
93年4月	0.014	0.009	0.010	0.011	0.008	0.017	0.014
93年5月	0.011	0.012	0.006	0.011	0.009	0.014	0.015
93年6月	0.010	0.010	0.009	0.007	0.005	0.014	0.011
93年7月	0.011	0.003	0.009	0.009	0.006	0.012	0.012
93年8月	0.023	0.012	0.007	0.007	0.006	0.013	0.014
93年9月	0.023	0.006	0.003	0.010	0.004	0.011	0.016
93年10月	0.017	0.008	0.008	0.004	0.007	0.010	0.008
93年11月	0.012	0.011	0.007	0.009	0.006	0.011	0.015
93年12月	0.019	0.011	0.009	0.010	0.008	0.022	0.011
94年1月	0.027	0.012	0.009	0.004	0.008	0.007	0.024
94年2月	0.034	0.013	0.016	0.010	0.015	0.017	0.013
94年3月	0.037	0.006	0.012	0.013	0.013	0.020	0.010
94年4月	0.043	0.007	0.007	0.007	0.018	0.021	0.016
94年5月	0.019	0.003	0.007	0.010	0.006	0.014	0.017
94年6月	0.020	0.003	0.006	0.009	0.007	0.012	0.010
94年7月	0.015	0.007	0.009	0.007	0.004	0.012	0.010
94年8月	0.028	0.011	0.009	0.005	0.004	0.009	0.006
94年9月	0.017	0.007	0.004	0.017	0.007	0.012	0.019
94年10月	0.010	0.007	0.010	0.007	0.009	0.011	0.009
94年11月	0.015	0.009	0.005	0.005	0.006	0.011	0.018
94年12月	0.015	0.009	0.010	0.016	0.005	0.013	0.011
95年1月	0.015	0.014	0.005	0.012	0.007	0.018	0.017
95年2月	0.016	0.011	0.005	0.010	0.007	0.032	0.023
95年3月	0.020	0.016	0.010	0.010	0.009	0.012	0.013
95年4月	0.015	0.008	0.004	0.005	0.009	0.022	0.014
95年5月	0.015	0.006	0.008	0.012	0.006	0.011	0.012
95年6月	0.017	0.010	0.005	0.005	0.004	0.014	0.015
95年7月	0.011	0.010	0.010	0.004	0.005	0.005	0.008
95年8月	0.013	0.009	0.010	0.011	0.005	0.015	0.013
95年9月	0.014	0.009	0.005	0.005	0.004	0.014	0.015
95年10月	0.019	0.018	0.006	0.007	0.005	0.010	0.014
95年11月	0.018	0.010	0.007	0.012	0.006	0.013	0.012
95年12月	0.017	0.010	0.005	0.014	0.007	0.016	0.015
96年1月	0.012	0.016	0.005	0.010	0.006	0.017	0.012
96年2月	0.012	0.015	0.014	0.011	0.008	0.022	0.014
96年3月	0.016	0.016	0.008	0.009	0.004	0.017	0.012
96年4月	0.017	0.009	0.008	0.009	0.008	0.016	0.022
96年5月	0.032	0.035	0.011	0.014	0.007	0.018	0.016
96年6月	0.015	0.008	0.006	0.010	0.010	0.013	0.013
96年7月	0.007	0.008	0.006	0.011	0.005	0.012	0.009
96年8月	0.013	0.007	0.006	0.004	0.006	0.010	0.008
96年9月	0.013	0.009	0.006	0.014	0.004	0.012	0.011
96年10月	0.013	0.008	0.007	0.005	0.008	0.015	0.014
96年11月	0.010	0.007	0.006	0.007	0.005	0.011	0.008
96年12月	0.023	0.012	0.007	0.009	0.007	0.011	0.014
97年1月	0.014	0.010	0.007	0.008	0.006	0.016	0.016
97年2月	0.023	0.013	0.006	0.010	0.008	0.024	0.010
97年3月	0.016	0.012	0.008	0.009	0.007	0.023	0.017
97年4月	0.019	0.010	0.007	0.006	0.005	0.020	0.011
97年5月	0.025	0.011	0.005	0.008	0.005	0.014	0.011
97年6月	0.013	0.008	0.005	0.005	0.009	0.005	0.006
97年7月	0.010	0.007	0.005	0.008	0.005	0.009	0.007
97年8月	0.009	0.007	0.006	0.005	0.006	0.018	0.004
97年9月	0.012	0.009	0.005	0.005	0.009	0.005	0.006
97年10月	0.011	0.006	0.003	0.007	0.005	0.007	0.008
97年11月	0.010	0.007	0.007	0.008	0.008	0.014	0.010
97年12月	0.015	0.011	0.007	0.010	0.008	0.011	0.011
98年1月	0.014	0.010	0.005	0.007	0.007	0.011	0.011
98年2月	0.015	0.008	0.007	0.010	0.006	0.010	0.010
98年3月	0.017	0.013	0.006	0.007	0.004	0.024	0.012
98年4月	0.013	0.008	0.010	0.013	0.007	0.019	0.011
98年5月	0.010	0.007	0.005	0.007	0.008	0.014	0.010
98年6月	0.009	0.007	0.007	0.011	0.005	0.011	0.006
98年7月	0.019	0.008	0.006	0.004	0.006	0.009	0.018
98年8月	0.009	0.007	0.005	0.008	0.006	0.014	0.006
98年9月	0.008	0.008	0.004	0.007	0.005	0.013	0.010

表3.1-5 核四施工環境監測歷年空氣品質二氧化氮日平均值(最大值)監測結果（續3）

(單位: ppm)

測站 時間	監測地點						
	澳底國小	龍門社區	貢寮國小	福隆海水浴場	川島養殖池	石碇宮	貢寮焚化廠入口旁之民宅
98年10月	0.013	0.006	0.004	0.011	0.005	0.012	0.015
98年11月	0.014	0.011	0.009	0.007	0.005	0.011	0.015
98年12月	0.018	0.015	0.005	0.013	0.012	0.012	0.014
99年1月	0.015	0.022	0.006	0.008	0.005	0.024	0.014
99年2月	0.033	0.018	0.018	0.008	0.017	0.013	0.008
99年3月	0.015	0.010	0.009	0.012	0.006	0.022	0.017
99年4月	0.015	0.009	0.011	0.009	0.008	0.021	0.018
99年5月	0.013	0.008	0.007	0.009	0.012	0.021	0.009
99年6月	0.013	0.008	0.007	0.011	0.005	0.012	0.014
99年7月	0.018	0.011	0.007	0.009	0.005	0.016	0.010
99年8月	0.018	0.011	0.008	0.007	0.005	0.020	0.008
99年9月	0.015	0.017	0.006	0.005	0.004	0.008	0.007
99年10月	0.012	0.007	0.006	0.006	0.005	0.011	0.008
99年11月	0.014	0.008	0.005	0.012	0.005	0.015	0.005
99年12月	0.017	0.012	0.009	0.009	0.008	0.015	0.012
100年1月	0.015	0.012	0.004	0.004	0.004	0.011	0.006
100年2月	0.014	0.012	0.014	0.006	0.005	0.013	0.009
100年3月	0.016	0.010	0.005	0.011	0.005	0.012	0.009
100年4月	0.008	0.005	0.005	0.007	0.007	0.009	0.011
100年5月	0.008	0.004	0.005	0.008	0.005	0.014	0.016
100年6月	0.006	0.004	0.003	0.005	0.004	0.006	0.009
100年7月	0.011	0.008	0.005	0.008	0.005	0.005	0.006
100年8月	0.008	0.005	0.004	0.007	0.005	0.007	0.006
100年9月	0.010	0.006	0.003	0.006	0.005	0.007	0.004
100年10月	0.011	0.005	0.005	0.007	0.003	0.012	0.007
100年11月	0.011	0.005	0.005	0.008	0.006	0.007	0.006
100年12月	0.013	0.010	0.005	0.009	0.005	0.012	0.009
101年1月	0.011	0.008	0.004	0.007	0.003	0.010	0.005
101年2月	0.015	0.008	0.010	0.008	0.008	0.009	0.015
101年3月	0.016	0.010	0.006	0.010	0.009	0.017	0.011
101年4月	0.013	0.006	0.004	0.007	0.004	0.012	0.006
101年5月	0.012	0.005	0.005	0.007	0.006	0.011	0.006
101年6月	0.010	0.005	0.005	0.014	0.004	0.005	0.007
101年7月	0.008	0.005	0.004	0.004	0.005	0.007	0.006
101年8月	0.011	0.007	0.004	0.009	0.003	0.008	0.005
101年9月	0.014	0.008	0.004	0.007	0.004	0.008	0.005
101年10月	0.009	0.007	0.005	0.007	0.006	0.008	0.007
101年11月	0.012	0.011	0.005	0.010	0.005	0.011	0.007
101年12月	0.018	0.018	0.007	0.009	0.012	0.009	0.009
102年1月	0.012	0.011	0.006	0.007	0.005	0.007	0.007
102年2月	0.014	0.013	0.009	0.008	0.012	0.009	0.006
102年3月	0.014	0.010	0.005	0.009	0.005	0.009	0.007
102年4月	0.013	0.009	0.004	0.006	0.005	0.030	0.007
102年5月	0.007	0.005	0.005	0.006	0.005	0.011	0.009
102年6月	0.007	0.007	0.004	0.006	0.005	0.008	0.006
102年7月	0.008	0.005	0.005	0.007	0.005	0.006	0.007
102年8月	0.009	0.009	0.009	0.008	0.004	0.007	0.004
102年9月	0.008	0.005	0.005	0.010	0.005	0.007	0.006
102年10月	0.010	0.006	0.005	0.007	0.004	0.008	0.007
102年11月	0.012	0.006	0.004	0.008	0.008	0.011	0.004
102年12月	0.016	0.015	0.006	0.010	0.004	0.010	0.009
103年1月	0.018	0.016	0.006	0.009	0.005	0.011	0.007
103年2月	0.011	0.007	0.004	0.007	0.004	0.006	0.006
103年3月	0.013	0.010	0.004	0.007	0.004	0.008	0.008
103年4月	0.014	0.008	0.005	0.007	0.012	0.013	0.010
103年5月	0.014	0.012	0.004	0.007	0.006	0.008	0.006
103年6月	-	0.007	0.005	0.008	0.003	0.006	0.004
103年7月	0.019	0.008	0.005	0.005	0.004	0.003	0.004
103年8月	0.009	0.006	0.005	0.005	0.005	0.004	0.004
103年9月	0.009	0.007	0.003	0.003	0.003	0.009	0.003
103年10月	0.010	0.005	0.004	0.008	0.004	0.007	0.004
103年11月	0.011	0.005	0.003	0.012	0.004	0.007	0.006
103年12月	0.017	0.012	0.004	0.012	0.005	0.012	0.007

表3.1-5 核四施工環境監測歷年空氣品質二氧化氮日平均值(最大值)監測結果（續4）

(單位: ppm)

測 站 時 間	監測地點						
	澳底 國小	龍門 社區	貢寮 國小	福 隆 海水浴場	川 島 養殖池	石碇宮	貢寮焚化廠 入口旁之民宅
104年1月	0.012	0.008	0.007	0.012	0.005	0.009	0.006
104年2月	0.013	0.011	0.006	0.007	0.005	0.008	0.005
104年3月	0.011	0.006	0.004	0.008	0.005	0.011	0.005
104年4月	0.012	0.007	0.005	0.004	0.005	0.006	0.007
104年5月	0.009	0.006	0.004	0.007	0.003	0.011	0.004
104年6月	0.009	0.005	0.004	0.004	0.004	0.009	0.004
歷年平均值	0.014	0.009	0.008	0.010	0.007	0.013	0.013
歷年中位數	0.013	0.009	0.007	0.010	0.006	0.013	0.011
標準偏差值	0.006	0.004	0.004	0.005	0.003	0.005	0.008

註：(1)空氣品質標準未對二氧化氮最大日平均值訂定限值

(2)各測站平均值表示本空氣品質監測工作自82年以後之歷次監測結果之平均值。

(3)"*"表示本監測工作空氣品質歷次監測結果之最高值

(4)"□"表受地震影響，電源中斷

(5)"-"表示監測工作停止執行

(6)澳底國小及龍門社區兩測站自88年5月起採用澳底及龍門自動連續監測站測值

表3.1-6 核四施工環境監測歷年空氣品質二氧化氮小時平均值(最大值)監測結果

(單位: ppm)

測 站	監測地點						
時 間	澳底國小	龍門社區	貢寮國小	福 隆海水浴場	川 島養殖池	石碇宮	貢寮焚化廠入口旁之民宅
82年8月	0.011	0.012	0.010	0.018	-	-	-
82年9月	0.006	0.013	0.014	0.048	-	-	-
82年10月	0.011	0.023	0.020	0.015	-	-	-
82年11月	0.027	0.017	0.015	0.045	-	-	-
82年12月	0.029	0.006	0.017	0.036	-	-	-
83年1月	0.037	0.021	0.017	0.031	-	-	-
83年2月	0.024	0.020	0.024	0.033	-	-	-
83年3月	0.021	0.046	0.025	0.033	-	-	-
83年4月	0.033	0.022	0.022	0.020	-	-	-
83年5月	0.042	0.022	0.032	0.028	-	-	-
83年6月	0.019	0.017	0.025	0.035	-	-	-
83年7月	0.026	0.029	0.012	0.024	-	-	-
83年8月	0.020	0.020	0.023	0.012	-	-	-
83年9月	0.013	0.010	0.010	0.011	-	-	-
83年10月	0.030	0.017	0.019	0.022	-	-	-
83年11月	0.020	0.014	0.019	0.027	-	-	-
83年12月	0.022	0.027	0.021	0.027	-	-	-
84年1月	0.024	0.023	0.072	0.028	0.015	0.030	0.038
84年2月	0.035	0.034	0.035	0.065	0.026	0.031	0.030
84年3月	0.038	0.022	0.042	0.029	0.035	0.032	0.042
84年4月	0.022	0.022	0.021	0.060	0.043	0.034	0.081
84年5月	0.031	0.022	0.021	0.029	0.009	0.032	0.031
84年6月	0.026	0.018	0.024	0.037	0.016	0.030	0.027
84年7月	0.016	0.032	0.070	0.032	0.012	0.027	0.029
84年8月	0.020	0.015	0.008	0.021	0.009	0.024	0.017
84年9月	0.021	0.015	0.016	0.022	0.022	0.020	0.039
84年10月	0.023	0.022	0.019	0.022	0.010	0.032	0.057
84年11月	0.032	0.026	0.021	0.020	0.013	0.044	0.041
84年12月	0.029	0.025	0.030	0.019	0.014	0.028	0.020
85年1月	0.023	0.023	0.018	0.036	0.022	0.032	0.034
85年2月	0.030	0.027	0.025	0.024	0.015	0.037	0.058
85年3月	0.033	0.024	0.026	0.034	0.022	0.034	0.049
85年4月	0.056	0.045	0.023	0.046	0.059	0.026	0.099
85年5月	0.062	0.037	0.036	0.034	0.040	0.040	0.114
85年6月	0.042	0.029	0.043	0.054	0.029	0.059	0.044
85年7月	0.028	0.023	0.012	0.022	0.012	0.048	0.099
85年8月	0.025	0.043	0.033	0.038	0.019	0.064	0.023
85年9月	0.049	0.033	0.078	0.026	0.029	0.022	0.052
85年10月	0.019	0.017	0.028	0.032	0.014	0.036	0.035
85年11月	0.016	0.013	0.010	0.031	0.012	0.029	0.023
85年12月	0.049	0.015	0.025	0.028	0.012	0.034	0.033
86年1月	0.042	0.028	0.030	0.024	0.012	0.045	0.025
86年2月	0.019	0.022	0.016	0.036	0.024	0.030	0.025
86年3月	0.028	0.032	0.024	0.026	0.021	0.027	0.029
86年4月	0.036	0.020	0.023	0.027	0.015	0.030	0.039
86年5月	0.032	0.021	0.021	0.026	0.018	0.027	0.031
86年6月	0.026	0.014	0.035	0.020	0.014	0.024	0.034
86年7月	0.023	0.012	0.024	0.017	0.024	0.030	0.044
86年8月	0.016	0.019	0.020	0.048	0.015	0.021	0.027
86年9月	0.016	0.014	0.019	0.027	0.011	0.021	0.028
86年10月	0.027	0.015	0.024	0.025	0.010	0.018	0.028
86年11月	0.026	0.020	0.017	0.042	0.012	0.033	0.028
86年12月	0.035	0.013	0.020	0.033	0.025	0.030	0.029
87年1月	0.046	0.025	0.037	0.030	0.021	0.036	0.032
87年2月	0.049	0.013	0.033	0.021	0.005	0.030	0.042
87年3月	0.015	0.030	0.022	0.022	0.019	0.030	0.028
87年4月	0.048	0.015	0.014	0.019	0.015	0.039	0.027
87年5月	0.025	0.017	0.010	0.025	0.010	0.017	0.019
87年6月	0.023	0.009	0.019	0.008	0.011	0.031	0.027
87年7月	0.007	0.016	0.014	0.019	0.010	0.033	0.011
87年8月	0.021	0.012	0.015	0.006	0.010	0.030	0.017
87年9月	0.010	0.014	0.032	0.011	0.012	0.022	0.016

表3.1-6 核四施工環境監測歷年空氣品質二氧化氮小時平均值(最大值)監測結果（續1）

(單位: ppm)

測站	監測地點						
時間	澳底國小	龍門社區	貢寮國小	福隆海水浴場	川島養殖池	石碇宮	貢寮焚化廠入口旁之民宅
87年10月	0.020	0.005	0.018	0.044	0.004	0.047	0.016
87年11月	0.007	0.017	0.021	0.010	0.029	0.018	0.038
87年12月	0.004	0.010	0.023	0.023	0.005	0.013	0.012
88年1月	0.014	0.017	0.022	0.040	0.006	0.031	0.018
88年2月	0.028	0.026	0.030	0.035	0.014	0.025	0.018
88年3月	0.025	0.029	0.027	0.017	0.022	0.027	0.042
88年4月	0.022	0.017	0.013	0.019	0.012	0.021	0.033
88年5月	0.041	0.014	0.018	0.030	0.009	0.026	0.022
88年6月	0.021	0.016	0.017	0.017	0.015	0.027	0.024
88年7月	0.019	0.013	0.027	0.010	0.018	0.044	0.021
88年8月	0.029	0.017	0.017	0.014	0.017	0.038	0.013
88年9月	0.014	0.014	0.022	ㄈ	0.010	0.017	0.017
88年10月	0.019	0.009	0.033	0.019	0.008	0.020	0.033
88年11月	0.028	0.019	0.015	0.020	0.010	0.016	0.028
88年12月	0.026	0.017	0.014	0.028	0.011	0.012	0.029
89年1月	0.043	0.027	0.025	0.029	0.017	0.025	0.034
89年2月	0.027	0.021	0.023	0.028	0.020	0.033	0.029
89年3月	0.045	0.040	0.030	0.0	0.007	0.039	0.042
89年4月	0.043	0.030	0.019	0.030	0.025	0.026	0.032
89年5月	0.042	0.019	0.020	0.027	0.016	0.033	0.031
89年6月	0.024	0.016	0.021	0.023	0.013	0.032	0.027
89年7月	0.029	0.022	0.013	0.027	0.007	0.022	0.021
89年8月	0.022	0.014	0.025	0.025	0.028	0.033	0.023
89年9月	0.022	0.015	0.020	0.021	0.011	0.011	0.023
89年10月	0.021	0.012	0.015	0.028	0.020	0.030	0.028
89年11月	0.015	0.025	-	-	-	-	-
89年12月	0.021	0.018	-	-	-	-	-
90年1月	0.024	0.027	-	-	-	-	-
90年2月	0.028	0.029	0.012	0.016	0.014	0.030	0.025
90年3月	0.039	0.025	0.022	0.027	0.021	0.019	0.035
90年4月	0.035	0.024	0.022	0.031	0.013	0.020	0.026
90年5月	0.037	0.020	0.016	0.019	0.015	0.017	0.021
90年6月	0.025	0.013	0.016	0.019	0.017	0.023	0.013
90年7月	0.018	0.014	0.013	0.043	0.014	0.026	0.038
90年8月	0.025	0.021	0.039	0.039	0.006	0.042	0.011
90年9月	0.023	0.016	0.018	0.014	0.012	0.016	0.020
90年10月	0.023	0.013	0.012	0.021	0.012	0.030	0.022
90年11月	0.025	0.019	0.018	0.030	0.019	0.026	0.031
90年12月	0.027	0.031	0.016	0.010	0.017	0.027	0.017
91年1月	0.041	0.037	0.014	0.005	0.015	0.023	0.042
91年2月	0.032	0.031	0.014	0.012	0.009	0.045	0.034
91年3月	0.032	0.025	0.019	0.038	0.026	0.051	0.033
91年4月	0.029	0.019	0.016	0.013	0.013	0.049	0.028
91年5月	0.029	0.022	0.022	0.022	0.013	0.028	0.024
91年6月	0.020	0.019	0.008	0.017	0.015	0.039	0.019
91年7月	0.023	0.019	0.015	0.019	0.022	0.031	0.010
91年8月	0.026	0.011	0.015	0.021	0.005	0.020	0.010
91年9月	0.028	0.017	0.012	0.014	0.008	0.022	0.013
91年10月	0.030	0.020	0.040	0.033	0.033	0.026	0.033
91年11月	0.029	0.024	0.015	0.027	0.012	0.043	0.033
91年12月	0.040	0.031	0.022	0.035	0.011	0.039	0.030
92年1月	0.047	0.019	0.020	0.023	0.007	0.040	0.031
92年2月	0.028	0.019	0.023	0.019	0.013	0.035	0.048
92年3月	0.030	0.028	0.022	0.029	0.027	0.041	0.026
92年4月	0.030	0.016	0.018	0.020	0.010	0.044	0.039
92年5月	0.033	0.023	0.017	0.015	0.007	0.030	0.020
92年6月	0.027	0.022	0.013	0.022	0.010	0.010	0.005
92年7月	0.027	0.014	0.018	0.017	0.009	0.044	0.029
92年8月	0.025	0.015	0.019	0.011	0.013	0.049	0.018
92年9月	0.006	0.023	0.010	0.018	0.010	0.026	0.014
92年10月	0.018	0.014	0.010	0.019	0.009	0.026	0.023
92年11月	0.033	0.016	0.028	0.020	0.011	0.037	0.020
92年12月	0.024	0.008	0.015	0.017	0.018	0.022	0.008
93年1月	0.064	0.027	0.021	0.017	0.028	0.031	0.027
93年2月	0.019	0.005	0.012	0.023	0.013	0.037	0.029
93年3月	0.022	0.004	0.015	* 0.172	0.011	0.028	0.028

表3.1-6 核四施工環境監測歷年空氣品質二氧化氮小時平均值(最大值)監測結果（續2）

(單位: ppm)

測 站	監測地點						
時 間	澳底國小	龍門社區	貢寮國小	福 隆海水浴場	川 島養殖池	石碇宮	貢寮焚化廠入口旁之民宅
93年4月	0.024	0.009	0.017	0.022	0.013	0.037	0.020
93年5月	0.018	0.025	0.012	0.033	0.017	0.036	0.020
93年6月	0.017	0.025	0.013	0.012	0.008	0.041	0.024
93年7月	0.025	0.005	0.013	0.017	0.013	0.035	0.022
93年8月	0.035	0.024	0.010	0.020	0.013	0.031	0.027
93年9月	0.044	0.014	0.007	0.015	0.009	0.023	0.031
93年10月	0.030	0.017	0.012	0.006	0.013	0.012	0.011
93年11月	0.025	0.034	0.013	0.035	0.011	0.023	0.031
93年12月	0.042	0.025	0.013	0.014	0.013	0.041	0.037
94年1月	0.041	0.029	0.014	0.005	0.014	0.012	0.036
94年2月	0.055	0.020	0.032	0.023	0.030	0.027	0.033
94年3月	0.059	0.012	0.018	0.029	0.029	0.044	0.040
94年4月	0.071	0.020	0.013	0.015	0.044	0.070	0.035
94年5月	0.029	0.009	0.013	0.021	0.018	0.030	0.031
94年6月	0.031	0.006	0.010	0.015	0.019	0.029	0.016
94年7月	0.026	0.016	0.014	0.011	0.006	0.032	0.016
94年8月	0.059	0.026	0.010	0.014	0.005	0.015	0.011
94年9月	0.026	0.016	0.010	0.072	0.018	0.024	0.034
94年10月	0.021	0.020	0.014	0.020	0.011	0.021	0.019
94年11月	0.031	0.020	0.011	0.013	0.010	0.018	0.031
94年12月	0.032	0.026	0.018	0.032	0.007	0.021	0.025
95年1月	0.038	0.039	0.014	0.020	0.011	0.031	0.029
95年2月	0.030	0.024	0.011	0.022	0.012	0.042	0.049
95年3月	0.038	0.035	0.033	0.029	0.010	0.028	0.027
95年4月	0.029	0.015	0.006	0.014	0.022	0.044	0.042
95年5月	0.022	0.015	0.017	0.025	0.017	0.017	0.016
95年6月	0.054	0.027	0.011	0.010	0.008	0.038	0.034
95年7月	0.030	0.020	0.017	0.007	0.008	0.013	0.016
95年8月	0.028	0.063	0.018	0.018	0.009	0.031	0.019
95年9月	0.031	0.017	0.011	0.010	0.008	0.038	0.034
95年10月	0.048	0.035	0.010	0.016	0.009	0.022	0.025
95年11月	0.041	0.027	0.012	0.029	0.013	0.026	0.033
95年12月	0.055	0.027	0.010	0.026	0.015	0.030	0.043
96年1月	0.030	0.046	0.010	0.020	0.014	0.044	0.029
96年2月	0.026	0.029	0.029	0.017	0.020	0.049	0.037
96年3月	0.039	0.039	0.012	0.029	0.009	0.033	0.034
96年4月	0.030	0.019	0.019	0.021	0.021	0.027	0.046
96年5月	0.063	0.078	0.028	0.027	0.013	0.055	0.029
96年6月	0.043	0.019	0.012	0.019	0.013	0.030	0.031
96年7月	0.022	0.022	0.013	0.021	0.012	0.025	0.022
96年8月	0.028	0.014	0.010	0.007	0.011	0.028	0.014
96年9月	0.025	0.019	0.014	0.030	0.012	0.022	0.016
96年10月	0.028	0.018	0.014	0.016	0.018	0.027	0.034
96年11月	0.025	0.018	0.016	0.017	0.007	0.032	0.018
96年12月	0.040	0.020	0.012	0.019	0.014	0.033	0.030
97年1月	0.033	0.030	0.012	0.020	0.017	0.034	0.037
97年2月	0.041	0.029	0.015	0.027	0.025	0.047	0.034
97年3月	0.034	0.031	0.021	0.015	0.018	0.034	0.033
97年4月	0.033	0.024	0.018	0.018	0.009	0.036	0.028
97年5月	0.042	0.030	0.008	0.014	0.007	0.027	0.024
97年6月	0.023	0.017	0.009	0.008	0.013	0.009	0.010
97年7月	0.025	0.021	0.008	0.012	0.011	0.018	0.015
97年8月	0.016	0.012	0.010	0.008	0.010	0.023	0.007
97年9月	0.018	0.019	0.009	0.008	0.013	0.009	0.010
97年10月	0.023	0.013	0.006	0.014	0.007	0.017	0.017
97年11月	0.026	0.015	0.014	0.020	0.013	0.025	0.021
97年12月	0.033	0.020	0.015	0.020	0.014	0.025	0.022
98年1月	0.036	0.021	0.012	0.018	0.012	0.023	0.016
98年2月	0.028	0.023	0.016	0.016	0.010	0.026	0.023
98年3月	0.037	0.032	0.012	0.018	0.013	0.048	0.024
98年4月	0.029	0.024	0.021	0.021	0.015	0.044	0.021
98年5月	0.026	0.022	0.011	0.019	0.011	0.035	0.020
98年6月	0.019	0.015	0.010	0.015	0.014	0.024	0.014
98年7月	0.024	0.013	0.011	0.009	0.010	0.016	0.024
98年8月	0.018	0.020	0.009	0.014	0.010	0.032	0.010
98年9月	0.018	0.013	0.006	0.016	0.009	0.023	0.028
98年10月	0.027	0.014	0.011	0.027	0.012	0.028	0.038
98年11月	0.023	0.019	0.016	0.013	0.019	0.028	0.024
98年12月	0.051	0.044	0.011	0.045	0.017	0.029	0.030

表3.1-6 核四施工環境監測歷年空氣品質二氧化氮小時平均值(最大值)監測結果（續3）

(單位: ppm)

測 站	監測地點						
時 間	澳底國小	龍門社區	貢寮國小	福 隆海水浴場	川 島養殖池	石碇宮	貢寮焚化廠入口旁之民宅
99年1月	0.034	0.073	0.014	0.020	0.013	0.045	0.030
99年2月	0.122	0.043	0.040	0.021	0.038	0.041	0.041
99年3月	0.031	0.026	0.018	0.021	0.019	0.050	0.029
99年4月	0.029	0.023	0.015	0.022	0.013	0.054	0.035
99年5月	0.025	0.018	0.015	0.016	0.021	0.049	0.031
99年6月	0.028	0.018	0.012	0.021	0.018	0.027	0.023
99年7月	0.023	0.014	0.011	0.014	0.009	0.039	0.016
99年8月	0.023	0.016	0.011	0.013	0.009	0.037	0.020
99年9月	0.021	0.025	0.016	0.012	0.006	0.014	0.013
99年10月	0.028	0.019	0.012	0.011	0.006	0.029	0.018
99年11月	0.025	0.017	0.015	0.027	0.012	0.034	0.029
99年12月	0.030	0.023	0.015	0.016	0.012	0.052	0.026
100年1月	0.033	0.034	0.008	0.008	0.006	0.024	0.011
100年2月	0.038	0.038	0.034	0.013	0.014	0.034	0.024
100年3月	0.035	0.021	0.012	0.026	0.013	0.026	0.024
100年4月	0.030	0.020	0.021	0.016	0.013	0.022	0.035
100年5月	0.030	0.032	0.010	0.020	0.011	0.026	0.048
100年6月	0.018	0.013	0.004	0.010	0.007	0.014	0.024
100年7月	0.021	0.024	0.017	0.016	0.009	0.008	0.015
100年8月	0.014	0.011	0.008	0.012	0.008	0.015	0.024
100年9月	0.019	0.011	0.005	0.014	0.008	0.010	0.008
100年10月	0.023	0.012	0.011	0.015	0.006	0.031	0.011
100年11月	0.023	0.016	0.020	0.019	0.019	0.015	0.024
100年12月	0.027	0.019	0.013	0.024	0.009	0.025	0.022
101年1月	0.025	0.021	0.014	0.018	0.009	0.024	0.009
101年2月	0.026	0.021	0.022	0.016	0.022	0.018	0.025
101年3月	0.032	0.027	0.023	0.023	0.030	0.032	0.024
101年4月	0.024	0.016	0.011	0.014	0.008	0.024	0.011
101年5月	0.029	0.010	0.008	0.018	0.011	0.022	0.012
101年6月	0.021	0.023	0.006	0.023	0.005	0.010	0.015
101年7月	0.017	0.010	0.008	0.008	0.006	0.011	0.011
101年8月	0.018	0.014	0.006	0.016	0.004	0.021	0.009
101年9月	0.029	0.014	0.008	0.018	0.005	0.017	0.010
101年10月	0.025	0.012	0.009	0.013	0.008	0.016	0.012
101年11月	0.026	0.025	0.008	0.023	0.009	0.023	0.014
101年12月	0.040	0.042	0.013	0.017	0.022	0.023	0.020
102年1月	0.026	0.028	0.013	0.017	0.013	0.015	0.014
102年2月	0.033	0.022	0.018	0.010	0.022	0.019	0.014
102年3月	0.025	0.024	0.008	0.020	0.008	0.026	0.014
102年4月	0.032	0.019	0.008	0.013	0.009	0.037	0.026
102年5月	0.011	0.012	0.015	0.013	0.013	0.024	0.018
102年6月	0.018	0.018	0.008	0.008	0.008	0.017	0.014
102年7月	0.014	0.012	0.009	0.011	0.007	0.013	0.012
102年8月	0.025	0.023	0.015	0.013	0.008	0.012	0.010
102年9月	0.018	0.015	0.007	0.022	0.006	0.012	0.016
102年10月	0.018	0.011	0.008	0.021	0.008	0.015	0.016
102年11月	0.022	0.016	0.016	0.017	0.012	0.017	0.012
102年12月	0.038	0.038	0.011	0.032	0.008	0.024	0.018
103年1月	0.032	0.031	0.019	0.031	0.015	0.026	0.020
103年2月	0.023	0.014	0.007	0.031	0.005	0.017	0.020
103年3月	0.032	0.031	0.006	0.011	0.006	0.017	0.020
103年4月	0.025	0.017	0.009	0.018	0.040	0.027	0.016
103年5月	0.037	0.036	0.013	0.013	0.017	0.015	0.013
103年6月	-	0.017	0.007	0.035	0.007	0.024	0.009
103年7月	0.037	0.017	0.007	0.025	0.005	0.006	0.007
103年8月	0.016	0.012	0.025	0.011	0.010	0.011	0.007
103年9月	0.026	0.012	0.006	0.007	0.004	0.026	0.005
103年10月	0.020	0.016	0.009	0.021	0.006	0.013	0.005
103年11月	0.021	0.012	0.007	0.018	0.006	0.014	0.011
103年12月	0.029	0.031	0.007	0.032	0.008	0.021	0.017

表3.1-6 核四施工環境監測歷年空氣品質二氧化氮小時平均值(最大值)監測結果（續4）

(單位: ppm)

測 站 時 間	監測地點						
	澳底 國小	龍門 社區	貢寮 國小	福 隆 海水浴場	川 島 養殖池	石碇宮	貢寮焚化廠 入口旁之民宅
104年1月	0.027	0.02	0.018	0.022	0.007	0.014	0.011
104年2月	0.03	0.038	0.01	0.013	0.009	0.014	0.008
104年3月	0.028	0.018	0.006	0.022	0.014	0.019	0.01
104年4月	0.024	0.035	0.011	0.007	0.010	0.016	0.019
104年5月	0.024	0.015	0.008	0.019	0.012	0.022	0.009
104年6月	0.018	0.009	0.006	0.011	0.007	0.018	0.009
歷年平均值	0.029	0.021	0.017	0.022	0.014	0.028	0.026
歷年中位數	0.027	0.020	0.015	0.020	0.012	0.027	0.024
標準偏差值	0.012	0.010	0.010	0.014	0.008	0.011	0.014

註：(1)空氣品質標準二氧化氮小時平均值為0.25ppm。

(2)各測站平均值表示本空氣品質監測工作自82年以後之歷次監測結果之平均值。

(3)"*"表示本監測工作空氣品質歷次監測結果之最高值。

(4)"□"表受地震影響，電源中斷。

(5)"-"表示監測工作停止執行。

(6)澳底國小及龍門社區兩測站自88年5月起採用澳底及龍門自動連續監測站測值。

表3.1-7 核四施工環境監測歷年空氣品質一氧化碳小時平均值(最大值)監測結果

(單位: ppm)

測站	監測地點						
時間	澳底國小	龍門社區	貢寮國小	福隆海水浴場	川島養殖池	石碇宮	貢寮焚化廠入口旁之民宅
82年8月	1.8	1.9	1.4	2.5	-	-	-
82年9月	1.5	1.2	1.3	2.7	-	-	-
82年10月	1.6	1.3	1.3	1.4	-	-	-
82年11月	1.2	1.2	2.9	1.3	-	-	-
82年12月	0.9	1.1	1.0	1.0	-	-	-
83年1月	0.8	1.3	1.3	8.0	-	-	-
83年2月	0.8	1.1	1.0	0.9	-	-	-
83年3月	1.5	1.3	1.0	1.0	-	-	-
83年4月	2.4	1.7	1.5	1.6	-	-	-
83年5月	2.0	1.2	1.8	1.6	-	-	-
83年6月	1.8	1.6	1.2	1.0	-	-	-
83年7月	1.0	1.4	1.6	1.5	-	-	-
83年8月	1.6	1.0	1.2	3.1	-	-	-
83年9月	6.2	2.7	2.5	3.6	-	-	-
83年10月	1.3	2.0	2.8	2.4	-	-	-
83年11月	2.1	2.2	1.1	2.3	-	-	-
83年12月	1.2	1.5	1.1	2.6	-	-	-
84年1月	1.9	1.7	1.5	1.5	1.5	1.2	2.9
84年2月	0.9	1.4	1.8	2.4	2.2	1.4	2.4
84年3月	3.6	1.5	2.5	1.4	1.4	1.6	1.6
84年4月	1.4	1.2	0.8	1.6	1.2	1.3	1.2
84年5月	1.6	1.4	1.7	1.5	1.2	1.5	2.6
84年6月	1.0	1.3	1.0	0.9	1.3	1.6	1.4
84年7月	1.0	1.1	1.6	1.2	0.9	1.5	1.3
84年8月	1.3	0.9	0.7	1.5	0.9	2.2	2.1
84年9月	0.9	1.4	1.5	1.3	0.9	1.8	1.6
84年10月	1.6	1.3	1.6	1.5	0.8	1.9	2.2
84年11月	1.3	1.2	1.2	2.7	0.6	3.1	1.5
84年12月	1.7	1.3	2.3	1.5	0.9	1.0	2.1
85年1月	1.6	1.1	2.4	1.9	2.4	1.1	1.2
85年2月	1.0	1.3	1.6	1.5	2.7	2.0	2.4
85年3月	1.2	1.2	1.8	0.6	2.8	2.1	2.1
85年4月	2.1	0.7	0.9	1.2	0.9	0.9	1.8
85年5月	1.0	1.2	1.2	0.9	1.2	1.1	2.0
85年6月	1.9	2.1	1.3	2.1	1.1	1.0	0.9
85年7月	1.6	2.8	0.5	3.3	1.1	1.8	3.5
85年8月	1.1	0.8	1.1	1.1	0.7	* 8.5	1.1
85年9月	1.0	0.9	1.3	0.8	1.1	1.0	2.1
85年10月	0.7	1.1	0.8	0.9	0.9	0.8	1.0
85年11月	1.3	0.9	0.5	0.8	0.3	2.2	0.9
85年12月	1.5	0.5	1.4	0.6	0.8	0.8	1.8
86年1月	1.0	0.5	1.0	0.5	0.6	1.1	0.8
86年2月	0.5	0.7	1.2	3.7	1.7	1.2	1.7
86年3月	1.4	0.5	1.7	0.7	1.2	0.7	1.4
86年4月	0.7	0.3	0.9	0.4	0.7	1.0	0.6
86年5月	1.1	1.1	1.1	0.8	1.0	1.4	0.8
86年6月	0.7	0.4	0.3	0.4	0.6	0.9	0.7
86年7月	0.6	0.5	0.5	0.7	0.6	1.3	0.8
86年8月	0.9	0.7	0.7	0.7	0.9	1.3	1.0
86年9月	1.8	0.8	0.4	0.5	0.8	0.6	1.0
86年10月	0.8	0.3	0.9	0.9	0.6	0.9	0.8
86年11月	1.0	0.7	0.9	1.0	0.9	1.0	0.5
86年12月	1.8	0.7	0.8	1.1	1.0	1.1	1.4
87年1月	0.9	1.5	1.3	0.7	1.3	0.7	1.7
87年2月	1.5	0.9	1.2	1.0	0.7	1.4	1.5
87年3月	0.6	1.0	1.7	0.9	0.8	1.1	1.0
87年4月	2.0	0.6	0.6	0.6	0.7	0.7	0.8
87年5月	0.9	1.0	1.2	0.9	0.9	1.2	0.8
87年6月	1.1	0.7	1.0	0.4	0.3	0.6	0.5
87年7月	0.6	0.7	0.6	0.5	0.5	0.6	0.5
87年8月	0.7	0.4	1.0	0.9	0.3	1.1	0.4
87年9月	1.3	0.6	1.1	1.0	0.7	1.2	1.1
87年10月	1.2	0.3	0.6	0.4	0.7	0.5	1.0
87年11月	0.8	0.9	0.4	0.3	0.6	0.5	0.7
87年12月	0.8	0.8	0.5	0.7	0.4	0.8	0.6

表3.1-7 核四施工環境監測歷年空氣品質一氧化碳小時平均值(最大值)監測結果（續1）

(單位: ppm)

測 站	監測地點						
時 間	澳底國小	龍門社區	貢寮國小	福 隆海水浴場	川 島養殖池	石碇宮	貢寮焚化廠入口旁之民宅
88年1月	1.3	0.8	1.0	1.5	0.9	1.0	0.6
88年2月	0.9	0.8	1.0	1.1	0.6	0.7	1.3
88年3月	0.9	0.7	0.9	0.8	1.0	1.0	0.9
88年4月	0.9	0.9	1.0	0.9	0.7	0.9	1.2
88年5月	1.7	0.8	0.9	1.5	0.8	0.8	0.9
88年6月	1.0	0.7	0.7	0.9	0.7	0.8	1.0
88年7月	1.0	0.5	0.9	0.8	0.6	0.9	0.9
88年8月	0.8	0.6	0.6	0.8	0.7	0.9	0.5
88年9月	0.5	0.4	0.8	ㄈ	0.6	0.9	0.5
88年10月	0.8	0.6	0.9	0.6	0.4	0.9	0.8
88年11月	1.1	0.6	0.7	0.3	0.9	0.9	1.1
88年12月	0.7	0.8	0.8	0.9	0.6	0.6	0.8
89年1月	1.1	0.9	1.1	1.0	0.8	1.3	1.0
89年2月	1.0	0.7	0.9	0.5	0.9	0.7	1.1
89年3月	1.5	1.0	1.0	1.0	0.5	1.2	1.5
89年4月	1.0	0.7	0.7	1.2	0.9	0.6	0.7
89年5月	1.0	4.2	0.8	0.5	0.5	0.7	0.7
89年6月	0.9	1.1	0.7	0.7	0.7	1.0	0.7
89年7月	0.8	1.0	0.4	1.0	0.3	0.7	0.4
89年8月	0.8	0.9	0.7	0.6	0.5	0.7	0.8
89年9月	0.8	0.9	0.9	0.6	0.4	0.7	0.9
89年10月	1.1	1.1	0.8	0.5	0.7	1.3	0.7
89年11月	1.9	1.9	-	-	-	-	-
89年12月	1.0	1.9	-	-	-	-	-
90年1月	1.0	0.8	-	-	-	-	-
90年2月	1.3	0.6	0.9	0.8	0.8	1.2	0.8
90年3月	1.2	0.6	0.9	0.9	0.8	0.8	0.9
90年4月	1.3	0.9	0.9	0.9	0.9	0.4	0.9
90年5月	1.2	1.0	1.2	1.0	0.3	0.9	1.1
90年6月	1.0	0.7	0.4	0.8	0.8	0.8	1.0
90年7月	1.0	0.8	0.4	1.6	0.6	1.2	1.5
90年8月	1.0	0.8	0.8	1.2	0.8	1.5	1.4
90年9月	0.8	0.7	1.5	0.7	0.6	1.2	0.6
90年10月	1.0	0.6	1.4	1.6	0.9	1.4	1.1
90年11月	1.0	0.7	1.0	1.6	1.0	1.2	1.1
90年12月	1.0	0.6	0.8	0.7	0.7	1.5	0.8
91年1月	0.9	0.7	0.4	0.8	1.2	1.4	1.0
91年2月	0.9	0.7	0.8	0.5	1.0	1.3	1.2
91年3月	0.9	0.6	1.0	0.8	0.9	1.5	1.3
91年4月	1.0	0.6	0.7	0.9	1.1	0.8	1.0
91年5月	1.6	0.7	0.5	0.8	0.5	1.2	1.0
91年6月	1.0	0.4	0.9	1.1	0.8	1.9	0.8
91年7月	0.7	0.6	0.9	0.8	0.6	1.5	0.7
91年8月	1.0	0.4	0.8	0.6	0.7	1.3	0.7
91年9月	1.0	0.5	0.7	0.7	0.8	1.0	1.4
91年10月	1.1	3.4	0.6	1.4	1.1	1.9	1.1
91年11月	1.4	1.4	0.6	1.2	1.1	1.2	0.8
91年12月	0.9	1.4	0.5	0.7	0.6	1.1	1.1
92年1月	0.9	0.7	1.2	1.1	0.5	1.1	1.1
92年2月	0.9	0.6	1.2	0.8	0.8	1.3	1.1
92年3月	0.8	0.7	0.5	1.1	1.2	1.4	1.0
92年4月	0.9	1.0	1.0	0.7	0.9	1.1	1.2
92年5月	0.2	1.0	0.5	1.0	0.8	1.1	1.2
92年6月	1.0	0.8	0.4	0.7	0.6	1.2	0.9
92年7月	0.9	0.8	0.6	0.8	0.5	1.2	1.0
92年8月	1.1	0.8	0.8	0.8	0.5	1.7	0.6
92年9月	0.9	0.6	0.6	0.6	0.4	1.3	0.9
92年10月	1.0	1.7	0.5	0.5	0.5	1.2	0.8
92年11月	1.0	1.1	1.0	0.8	0.6	0.9	0.9
92年12月	0.9	0.6	0.6	0.9	0.7	0.5	1.1
93年1月	1.2	1.3	0.6	0.6	0.5	0.6	0.7
93年2月	1.6	1.3	0.6	0.9	0.8	1.1	0.7
93年3月	1.4	1.0	0.7	1.9	0.4	0.7	0.4
93年4月	1.6	0.8	0.7	0.7	0.4	1.3	0.7
93年5月	1.4	1.2	0.7	0.9	0.6	1.4	0.5
93年6月	0.9	1.6	0.8	0.8	0.7	1.0	1.2

表3.1-7 核四施工環境監測歷年空氣品質一氧化碳小時平均值(最大值)監測結果（續2）

(單位: ppm)

測 站	監測地點						
時 間	澳底國小	龍門社區	貢寮國小	福 隆海水浴場	川 島養殖池	石碇宮	貢寮焚化廠入口旁之民宅
93年7月	1.2	0.8	0.5	0.8	0.5	0.8	0.9
93年8月	1.1	1.6	0.6	0.5	0.7	1.3	0.6
93年9月	1.2	0.6	0.5	0.9	0.7	0.9	1.2
93年10月	1.5	0.7	0.2	0.1	0.7	0.4	0.3
93年11月	2.3	0.8	0.2	0.4	0.4	0.1	0.3
93年12月	1.0	0.9	0.3	0.4	0.2	0.3	0.4
94年1月	1.0	1.0	0.5	0.6	0.8	1.2	1.0
94年2月	1.0	1.0	0.8	0.8	0.7	1.0	0.9
94年3月	1.1	1.0	0.6	0.8	0.7	0.9	0.7
94年4月	1.1	1.0	0.6	0.6	0.8	0.6	0.8
94年5月	1.1	2.1	0.8	0.6	0.6	1.1	0.9
94年6月	1.0	1.0	0.6	0.6	0.9	1.1	0.9
94年7月	1.1	3.3	0.8	0.6	0.6	0.6	0.6
94年8月	1.1	0.9	0.3	0.7	0.6	0.7	0.6
94年9月	1.0	1.0	0.7	0.6	0.5	0.8	0.9
94年10月	1.0	0.6	0.7	0.5	0.5	1.0	0.6
94年11月	1.1	0.6	0.7	1.0	0.7	0.8	0.8
94年12月	0.9	1.0	0.7	0.7	0.8	1.5	0.5
95年1月	1.2	1.2	0.5	0.9	0.8	0.8	0.8
95年2月	1.1	0.9	0.8	0.9	0.6	0.5	0.8
95年3月	1.1	1.3	0.4	1.1	0.8	1.0	1.1
95年4月	0.9	1.0	0.6	0.5	0.9	1.1	0.8
95年5月	0.9	0.5	0.5	0.5	0.7	1.1	0.6
95年6月	0.7	0.5	0.4	0.6	0.4	0.9	0.5
95年7月	0.6	0.2	0.7	0.5	0.5	1.0	0.5
95年8月	0.7	0.6	1.1	0.8	0.7	0.9	2.3
95年9月	1.0	1.0	0.5	0.5	0.5	1.0	1.0
95年10月	0.9	2.3	0.8	0.7	0.7	0.6	0.6
95年11月	1.2	2.2	0.4	0.8	1.3	1.2	1.0
95年12月	1.3	0.9	0.5	1.3	0.8	1.2	1.1
96年1月	1.3	1.0	0.7	0.7	0.5	1.4	1.0
96年2月	1.1	0.8	1.0	0.6	0.7	0.9	1.0
96年3月	0.8	0.8	0.7	0.7	0.6	0.6	1.8
96年4月	0.8	0.6	0.8	0.7	0.6	1.0	0.6
96年5月	0.9	0.6	0.6	0.6	0.4	1.6	0.9
96年6月	0.8	0.5	0.7	0.7	0.5	0.9	0.9
96年7月	1.0	0.9	0.5	0.6	0.8	0.8	1.1
96年8月	1.0	0.6	0.9	0.5	0.7	1.0	0.4
96年9月	1.1	0.8	0.8	0.8	0.5	0.9	0.6
96年10月	1.5	1.3	0.5	2.8	0.6	0.7	0.8
96年11月	0.9	0.6	0.8	0.4	0.4	0.7	0.5
96年12月	1.4	0.9	0.6	0.5	0.4	0.6	1.0
97年1月	1.2	4.1	0.9	0.4	0.7	1.5	0.6
97年2月	1.2	1.1	0.8	0.7	0.5	1.4	0.7
97年3月	1.9	1.3	0.9	1.0	0.7	1.2	0.5
97年4月	1.2	1.2	0.4	0.6	0.8	1.0	0.5
97年5月	0.9	0.5	0.5	0.7	0.4	0.9	0.5
97年6月	4.6	0.5	0.9	0.5	0.5	1.3	0.5
97年7月	1.3	1.1	0.5	0.6	0.5	0.8	0.5
97年8月	1.0	0.8	0.5	0.5	0.7	1.1	0.3
97年9月	1.1	1.1	0.7	0.6	0.9	1.0	0.8
97年10月	0.8	0.7	0.7	0.5	0.4	1.2	1.2
97年11月	0.9	0.7	0.8	0.4	0.4	1.4	0.4
97年12月	1.2	1.2	0.7	0.4	0.5	1.0	0.6
98年1月	1.2	1.2	0.5	1.0	0.7	0.9	0.5
98年2月	1.4	1.1	0.7	0.7	1.0	1.0	0.7
98年3月	2.1	1.1	0.5	0.7	0.9	1.5	1.2
98年4月	1.3	1.0	0.6	0.4	0.8	1.7	0.5
98年5月	1.0	1.0	0.5	0.5	0.4	1.1	0.4
98年6月	1.0	1.3	0.7	0.4	0.5	1.2	0.7
98年7月	1.3	0.7	0.5	0.4	0.6	1.0	0.3
98年8月	1.0	1.8	0.6	0.4	0.4	1.3	0.5
98年9月	0.8	0.9	0.7	0.4	0.6	1.1	1.0
98年10月	1.3	0.9	0.9	0.8	0.6	1.1	0.8
98年11月	0.8	1.3	0.6	0.6	0.8	1.0	1.2
98年12月	1.5	1.5	0.6	1.2	0.4	1.4	1.4

表3.1-7 核四施工環境監測歷年空氣品質一氧化碳小時平均值(最大值)監測結果（續3）

(單位: ppm)

測 站	監測地點						
時 間	澳底國小	龍門社區	貢寮國小	福 隆海水浴場	川 島養殖池	石碇宮	貢寮焚化廠入口旁之民宅
99年1月	1.2	4.7	0.7	0.7	0.6	1.4	0.9
99年2月	1.0	1.2	1.0	0.6	0.9	0.9	0.9
99年3月	1.6	1.4	0.7	0.9	0.8	1.1	1.9
99年4月	1.3	1.3	0.6	0.7	0.6	0.8	0.6
99年5月	1.2	1.6	0.6	0.7	0.4	1.0	0.6
99年6月	1.1	1.1	0.7	0.4	0.5	1.3	0.7
99年7月	1.0	1.0	0.7	0.3	0.5	0.9	0.5
99年8月	1.1	0.7	1.1	0.3	0.6	0.8	0.9
99年9月	1.1	1.3	0.6	0.7	0.5	0.6	1.1
99年10月	2.6	1.1	0.5	0.4	0.5	0.7	0.4
99年11月	1.1	1.1	0.7	1.0	0.3	0.8	1.3
99年12月	0.9	0.9	0.6	0.8	0.5	0.9	0.8
100年1月	1.5	1.2	0.4	1.6	0.4	0.8	0.4
100年2月	1.1	1.0	0.8	0.4	0.6	1.7	0.5
100年3月	1.1	1.2	0.9	0.7	0.8	0.3	0.5
100年4月	0.9	0.8	0.6	0.5	0.6	0.6	0.5
100年5月	0.9	0.9	0.4	0.7	0.7	0.8	0.5
100年6月	0.9	0.7	0.3	0.3	0.4	0.9	0.5
100年7月	0.6	0.8	0.3	0.5	0.7	0.5	0.8
100年8月	0.8	0.8	0.4	0.3	0.3	0.3	0.7
100年9月	0.9	1.0	0.4	0.5	0.6	0.6	0.5
100年10月	1.0	1.2	0.6	0.4	0.4	0.5	0.8
100年11月	1.4	1.4	1.3	0.3	0.7	0.5	0.7
100年12月	1.0	1.3	0.8	1.1	0.6	0.4	0.5
101年1月	1.0	1.2	0.6	0.3	0.4	0.9	0.4
101年2月	2.1	1.3	0.6	0.7	1.2	1.6	0.6
101年3月	1.1	1.4	0.8	0.6	0.9	0.6	1.0
101年4月	1.1	0.8	0.6	0.5	0.3	0.4	0.6
101年5月	1.0	1.1	0.5	0.4	0.3	0.6	0.4
101年6月	0.9	0.9	0.4	0.3	0.4	0.4	0.5
101年7月	0.9	0.7	0.3	0.4	0.4	0.5	0.4
101年8月	0.8	0.7	0.4	0.4	0.4	1.0	0.3
101年9月	0.8	0.9	0.4	0.5	0.2	0.5	0.2
101年10月	1.0	5.2	0.6	0.3	0.3	0.7	0.4
101年11月	1.0	0.6	0.3	0.7	0.4	0.6	0.6
101年12月	1.5	1.7	0.6	0.9	0.7	0.6	0.9
102年1月	1.1	1.4	0.5	1.0	0.6	0.7	0.5
102年2月	1.6	0.9	0.3	0.7	0.8	0.6	0.6
102年3月	1.6	1.5	0.7	0.5	0.4	0.5	1.0
102年4月	1.8	1.2	0.6	0.6	0.4	0.5	0.5
102年5月	0.6	0.9	0.4	0.5	0.7	0.9	0.3
102年6月	0.9	0.8	0.5	0.3	0.3	0.5	0.4
102年7月	1.4	1.0	0.4	0.5	0.3	0.5	0.3
102年8月	1.0	1.2	0.3	0.5	0.3	0.5	0.3
102年9月	0.8	0.7	0.4	0.3	0.4	0.4	0.3
102年10月	1.8	5.0	0.3	0.3	0.3	0.4	1.0
102年11月	1.3	1.2	0.5	0.8	0.4	0.8	0.5
102年12月	1.5	1.5	1.4	0.5	0.3	0.6	0.6
103年1月	1.1	1.2	0.6	0.5	0.5	0.9	0.7
103年2月	0.7	0.6	0.3	0.6	0.5	0.5	0.5
103年3月	1.0	0.9	0.4	0.4	0.4	0.5	0.7
103年4月	1.1	1.0	0.4	0.9	0.7	0.5	0.3
103年5月	1.2	1.2	0.4	0.5	0.6	0.5	0.6
103年6月	-	1.0	0.3	0.4	0.4	0.4	1.0
103年7月	1.0	0.8	0.4	0.3	0.3	0.3	0.4
103年8月	1.3	1.0	0.4	0.3	0.3	0.5	0.4
103年9月	1.0	0.9	0.4	0.4	0.6	0.6	0.7
103年10月	0.6	0.8	0.5	0.5	0.4	0.5	0.3
103年11月	1.6	1.0	0.5	0.6	0.5	0.6	0.3
103年12月	1.1	1.2	0.5	0.7	0.4	0.5	0.7

表3.1-7 核四施工環境監測歷年空氣品質一氧化碳小時平均值(最大值)監測結果（續4）

(單位: ppm)

測 站 時 間	監測地點						
	澳底 國小	龍門 社區	貢寮 國小	福 隆 海水浴場	川 島 養殖池	石碇宮	貢寮焚化廠 入口旁之民宅
104年1月	1.20	1.00	0.50	0.30	0.30	0.40	0.50
104年2月	0.90	1.20	0.70	0.50	0.40	0.50	0.70
104年3月	0.80	1.00	0.50	0.40	0.40	0.40	0.40
104年4月	0.8	0.6	0.3	0.4	0.3	0.4	0.4
104年5月	0.8	0.5	0.4	0.5	0.6	0.6	0.4
104年6月	0.9	0.6	0.4	0.6	0.3	0.6	0.3
歷年平均值	1.2	1.1	0.8	0.9	0.7	1.0	0.9
歷年中位數	1.0	1.0	0.7	0.7	0.6	0.9	0.8
標準偏差值	0.5	0.7	0.4	0.7	0.3	0.6	0.5

註：(1)空氣品質標準一氧化碳最大小時平均值為9ppm。

(2)各測站平均值表示本空氣品質監測工作自82年以後之歷次監測結果之平均值。

(3)"*"表示本監測工作空氣品質歷次監測結果之最高值。

(4)"□"表受地震影響，電源中斷。

(5)"-"表示監測工作停止執行。

(6)澳底國小及龍門社區兩測站自88年5月起採用澳底及龍門自動連續監測站測值。

表3.1-8 核四施工環境監測歷年空氣品質一氧化碳8小時平均值(最大值)監測結果

(單為: ppm)

測站 時間	監測地點 澳底國小	龍門社區	貢寮國小	福隆海水浴場	川島養殖池	石碇宮	貢寮焚化廠入口旁之民宅
82年8月	1.80	1.70	1.40	2.00	-	-	-
82年9月	1.40	1.10	1.20	1.70	-	-	-
82年10月	1.50	1.20	1.00	1.00	-	-	-
82年11月	1.10	1.00	1.60	1.30	-	-	-
82年12月	0.70	0.50	0.80	1.00	-	-	-
83年1月	0.30	1.20	1.00	1.80	-	-	-
83年2月	0.70	0.70	0.80	0.70	-	-	-
83年3月	1.00	0.80	0.70	0.80	-	-	-
83年4月	1.70	1.20	1.40	1.40	-	-	-
83年5月	1.20	1.10	1.50	1.10	-	-	-
83年6月	0.90	1.20	0.80	0.80	-	-	-
83年7月	0.90	1.20	0.80	0.80	-	-	-
83年8月	1.50	1.20	1.00	3.80	-	-	-
83年9月	3.70	2.10	2.20	2.90	-	-	-
83年10月	0.80	1.30	2.50	1.30	-	-	-
83年11月	1.70	1.40	1.10	2.10	-	-	-
83年12月	0.70	1.30	0.80	1.90	-	-	-
84年1月	1.80	0.90	0.90	1.40	1.10	1.00	2.20
84年2月	0.40	1.10	1.20	1.80	1.70	1.50	1.20
84年3月	1.50	1.00	1.50	0.80	1.00	1.00	1.10
84年4月	1.20	1.00	0.50	1.00	0.80	0.80	1.00
84年5月	1.20	1.00	1.40	1.30	1.00	1.20	1.90
84年6月	0.90	1.10	0.80	0.70	1.20	1.20	1.20
84年7月	0.86	1.00	1.22	1.00	0.78	1.20	1.19
84年8月	1.00	0.78	0.61	1.35	0.63	1.56	1.59
84年9月	0.71	0.66	1.10	1.06	0.56	1.48	1.31
84年10月	2.00	1.20	0.90	1.20	1.10	1.30	1.50
84年11月	1.00	0.80	0.60	2.50	0.60	1.30	1.40
84年12月	1.40	1.20	2.10	1.40	0.80	0.80	1.90
85年1月	2.00	0.80	1.30	1.60	2.10	1.50	1.10
85年2月	0.90	1.10	1.30	1.20	1.60	1.40	1.80
85年3月	1.00	0.90	1.70	0.50	2.20	1.80	1.90
85年4月	1.80	1.60	0.70	1.00	0.70	0.70	0.70
85年5月	0.70	1.00	0.90	0.80	0.80	1.00	0.90
85年6月	1.30	1.60	1.10	1.60	0.90	0.90	0.70
85年7月	1.10	2.00	0.40	2.30	0.50	1.10	2.00
85年8月	0.70	0.70	0.80	1.00	0.60	* 3.80	0.70
85年9月	0.90	0.50	1.10	0.50	0.90	0.40	0.70
85年10月	0.60	1.00	0.60	0.40	0.60	0.40	0.70
85年11月	1.10	0.80	0.30	0.60	0.20	1.20	0.40
85年12月	1.30	0.40	1.30	0.50	0.70	0.60	1.70
86年1月	0.60	0.40	0.70	0.50	0.50	0.70	0.70
86年2月	0.40	0.60	1.00	0.90	1.50	1.00	0.80
86年3月	0.70	0.40	0.80	0.50	0.90	0.30	0.90
86年4月	0.50	0.30	0.60	0.40	0.40	0.50	0.60
86年5月	0.70	0.80	0.80	0.50	0.60	1.10	0.60
86年6月	0.50	0.40	0.20	0.30	0.60	0.60	0.50
86年7月	0.46	0.34	0.44	0.54	0.50	1.05	0.69
86年8月	0.84	0.69	0.56	0.69	0.76	1.18	0.85
86年9月	1.41	0.80	0.31	0.38	0.68	0.41	0.91
86年10月	0.60	0.50	0.70	0.50	0.30	0.60	0.70
86年11月	0.94	0.59	0.78	0.80	0.48	0.98	0.36
86年12月	1.49	0.61	0.68	0.70	0.86	0.89	1.21
87年1月	0.81	0.98	0.83	0.53	1.19	0.61	1.68
87年2月	1.20	0.63	1.03	0.90	0.50	1.39	1.30
87年3月	0.43	0.89	1.29	0.74	0.66	0.59	0.98
87年4月	1.10	0.50	0.60	0.60	0.70	0.60	0.60
87年5月	0.70	0.90	1.10	0.50	0.80	1.00	0.70
87年6月	1.00	0.40	0.90	0.30	0.20	0.50	0.40
87年7月	0.30	0.60	0.50	0.40	0.30	0.50	0.40
87年8月	0.20	0.30	0.70	0.70	0.20	0.80	0.40
87年9月	0.70	0.50	0.90	0.90	0.60	0.90	1.00

表3.1-8 核四施工環境監測歷年空氣品質一氧化碳8小時平均值(最大值)監測結果(續1)

(單為: ppm)

測站	監測地點						
時間	澳底國小	龍門社區	貢寮國小	福隆海水浴場	川島養殖池	石碇宮	貢寮焚化廠入口旁之民宅
87年10月	0.90	0.30	0.40	0.30	0.60	0.40	0.60
87年11月	0.40	0.80	0.30	0.30	0.40	0.50	0.60
87年12月	0.70	0.60	0.30	0.60	0.30	0.80	0.50
88年1月	1.00	0.70	0.70	1.20	0.90	0.80	0.50
88年2月	0.80	0.70	0.80	0.70	0.50	0.60	1.20
88年3月	0.60	0.50	0.50	0.80	0.80	0.80	0.60
88年4月	0.60	0.80	0.70	0.80	0.60	0.70	0.70
88年5月	1.30	0.50	0.70	1.00	0.70	0.60	0.60
88年6月	0.70	0.50	0.30	0.80	0.70	0.70	0.70
88年7月	0.66	0.42	0.80	0.52	0.42	0.68	0.86
88年8月	0.51	0.45	0.54	0.52	0.47	0.54	0.39
88年9月	0.34	0.36	0.73	亡	0.46	0.76	0.45
88年10月	0.60	0.50	0.75	0.49	0.33	0.83	0.67
88年11月	0.71	0.48	0.39	0.15	0.63	0.75	0.91
88年12月	0.62	0.62	0.54	0.70	0.56	0.47	0.53
89年1月	-(註6)	-(註6)	0.90	0.70	0.70	0.80	0.70
89年2月	-(註6)	-(註6)	0.60	0.40	0.50	0.60	1.00
89年3月	-(註6)	-(註6)	0.70	0.60	0.40	1.10	1.30
89年4月	-(註6)	-(註6)	0.69	1.10	0.66	0.50	0.62
89年5月	-(註6)	-(註6)	0.65	0.43	0.41	0.55	0.58
89年6月	-(註6)	-(註6)	0.65	0.60	0.60	0.60	0.55
89年7月	-(註6)	-(註6)	0.29	0.51	0.30	0.57	0.33
89年8月	-(註6)	-(註6)	0.49	0.45	0.34	0.46	0.65
89年9月	-(註6)	-(註6)	0.82	0.50	0.33	0.61	0.76
89年10月	-(註6)	-(註6)	0.72	0.39	0.64	0.96	0.35
89年11月	-(註6)	-(註6)	-	-	-	-	-
89年12月	-(註6)	-(註6)	-	-	-	-	-
90年1月	-(註6)	-(註6)	-	-	-	-	-
90年2月	-(註6)	-(註6)	0.82	0.72	0.73	0.99	0.58
90年3月	-(註6)	-(註6)	0.75	0.79	0.77	0.57	0.77
90年4月	-(註6)	-(註6)	0.78	0.77	0.74	0.27	0.81
90年5月	-(註6)	-(註6)	0.95	0.87	0.21	0.55	0.93
90年6月	-(註6)	-(註6)	0.33	0.56	0.65	0.78	0.98
90年7月	-(註6)	-(註6)	0.29	0.80	0.47	0.97	0.70
90年8月	-(註6)	-(註6)	0.33	0.77	0.58	1.15	0.86
90年9月	-(註6)	-(註6)	1.38	0.62	0.56	0.90	0.56
90年10月	-(註6)	-(註6)	0.99	1.45	0.82	1.22	0.94
90年11月	-(註6)	-(註6)	0.86	1.33	0.85	1.18	0.86
90年12月	-(註6)	-(註6)	0.71	0.69	0.59	1.42	0.68
91年1月	-(註6)	-(註6)	0.35	0.76	1.05	0.66	0.75
91年2月	-(註6)	-(註6)	0.65	0.36	0.65	1.19	1.00
91年3月	-(註6)	-(註6)	0.93	0.71	0.83	1.24	1.12
91年4月	-(註6)	-(註6)	0.69	0.78	1.01	0.74	0.93
91年5月	-(註6)	-(註6)	0.50	0.76	0.41	1.08	0.79
91年6月	-(註6)	-(註6)	0.71	0.98	0.66	1.04	0.77
91年7月	-(註6)	-(註6)	0.80	0.68	0.50	1.20	0.57
91年8月	-(註6)	-(註6)	0.61	0.49	0.60	1.26	0.61
91年9月	-(註6)	-(註6)	0.61	0.61	0.68	0.95	0.85
91年10月	-(註6)	-(註6)	0.54	1.08	1.02	1.71	1.06
91年11月	-(註6)	-(註6)	0.47	1.04	0.90	1.03	0.78
91年12月	-(註6)	-(註6)	0.39	0.53	0.55	0.98	0.92
92年1月	-(註6)	-(註6)	1.06	1.03	0.41	1.07	0.96
92年2月	-(註6)	-(註6)	0.84	0.74	0.70	1.17	0.99
92年3月	-(註6)	-(註6)	0.37	1.05	0.85	0.93	0.79
92年4月	-(註6)	-(註6)	0.69	0.66	0.81	0.83	1.19
92年5月	-(註6)	-(註6)	0.82	0.91	0.69	0.94	1.19
92年6月	-(註6)	-(註6)	0.71	0.64	0.60	1.09	0.80
92年7月	-(註6)	-(註6)	0.53	0.59	0.43	0.88	0.89
92年8月	-(註6)	-(註6)	0.63	0.54	0.36	1.57	0.50
92年9月	-(註6)	-(註6)	0.41	0.54	0.37	1.11	0.65
92年10月	-(註6)	-(註6)	0.48	0.41	0.43	1.16	0.70
92年11月	-(註6)	-(註6)	0.80	0.67	0.52	0.57	0.54
92年12月	-(註6)	-(註6)	0.44	0.90	0.58	0.35	1.04

表3.1-8 核四施工環境監測歷年空氣品質一氧化碳8小時平均值(最大值)監測結果(續2)

(單為: ppm)

測站	監測地點						
時間	澳底國小	龍門社區	貢寮國小	福隆海水浴場	川島養殖池	石碇宮	貢寮焚化廠入口旁之民宅
93年1月	-(註6)	-(註6)	0.56	0.58	0.43	0.46	0.56
93年2月	-(註6)	-(註6)	0.51	0.75	0.69	0.91	0.48
93年3月	-(註6)	-(註6)	0.52	0.86	0.33	0.61	0.34
93年4月	-(註6)	-(註6)	0.46	0.57	0.37	1.07	0.57
93年5月	-(註6)	-(註6)	0.61	0.73	0.54	0.86	0.47
93年6月	-(註6)	-(註6)	0.70	0.64	0.58	0.66	1.00
93年7月	-(註6)	-(註6)	0.52	0.75	0.43	0.61	0.68
93年8月	-(註6)	-(註6)	0.42	0.41	0.69	1.00	0.57
93年9月	-(註6)	-(註6)	0.39	0.84	0.62	0.78	0.96
93年10月	-(註6)	-(註6)	0.48	0.20	1.10	0.73	0.45
93年11月	-(註6)	-(註6)	0.70	0.69	0.53	0.59	0.67
93年12月	-(註6)	-(註6)	0.63	0.56	0.75	1.01	0.99
94年1月	-(註6)	-(註6)	0.48	0.53	0.71	1.10	0.85
94年2月	-(註6)	-(註6)	0.75	0.70	0.55	0.95	0.87
94年3月	-(註6)	-(註6)	0.49	0.61	0.61	0.67	0.70
94年4月	-(註6)	-(註6)	0.50	0.50	0.70	0.50	0.50
94年5月	-(註6)	-(註6)	0.70	0.60	0.50	0.90	0.70
94年6月	-(註6)	-(註6)	0.50	0.50	0.80	0.80	0.70
94年7月	-(註6)	-(註6)	0.69	0.48	0.53	0.55	0.54
94年8月	-(註6)	-(註6)	0.26	0.65	0.56	0.55	0.43
94年9月	-(註6)	-(註6)	0.54	0.42	0.43	0.66	0.66
94年10月	-(註6)	-(註6)	0.71	0.25	0.45	0.87	0.55
94年11月	-(註6)	-(註6)	0.59	0.81	0.61	0.54	0.70
94年12月	-(註6)	-(註6)	0.60	0.50	0.70	0.65	0.42
95年1月	-(註6)	-(註6)	0.39	0.89	0.56	0.72	0.72
95年2月	-(註6)	-(註6)	0.70	0.58	0.42	0.40	0.68
95年3月	-(註6)	-(註6)	0.38	0.78	0.66	0.84	0.69
95年4月	-(註6)	-(註6)	0.53	0.40	0.80	0.99	0.55
95年5月	-(註6)	-(註6)	0.46	0.44	0.60	0.81	0.45
95年6月	-(註6)	-(註6)	0.33	0.43	0.25	0.62	0.36
95年7月	-(註6)	-(註6)	0.57	0.38	0.42	0.79	0.43
95年8月	-(註6)	-(註6)	0.80	0.72	0.63	0.87	1.03
95年9月	-(註6)	-(註6)	0.40	0.43	0.45	0.65	0.59
95年10月	-(註6)	-(註6)	0.60	0.60	0.60	0.50	0.60
95年11月	-(註6)	-(註6)	0.40	0.70	0.90	1.10	0.50
95年12月	-(註6)	-(註6)	0.40	1.10	0.60	1.10	0.80
96年1月	-(註6)	-(註6)	0.52	0.55	0.44	1.12	0.72
96年2月	-(註6)	-(註6)	0.76	0.52	0.59	0.77	0.82
96年3月	-(註6)	-(註6)	0.42	0.60	0.56	0.43	1.07
96年4月	-(註6)	-(註6)	0.70	0.60	0.40	0.60	0.50
96年5月	-(註6)	-(註6)	0.50	0.60	0.40	1.10	0.50
96年6月	-(註6)	-(註6)	0.60	0.60	0.50	0.70	0.60
96年7月	-(註6)	-(註6)	0.40	0.60	0.70	0.60	0.80
96年8月	-(註6)	-(註6)	0.70	0.40	0.50	0.60	0.30
96年9月	-(註6)	-(註6)	0.59	0.73	0.38	0.57	0.44
96年10月	-(註6)	-(註6)	0.40	0.71	0.54	0.39	0.57
96年11月	-(註6)	-(註6)	0.65	0.38	0.32	0.62	0.27
96年12月	-(註6)	-(註6)	0.43	0.44	0.34	0.46	0.91
97年1月	-(註6)	-(註6)	0.75	0.32	0.54	0.93	0.48
97年2月	-(註6)	-(註6)	0.57	0.63	0.49	0.94	0.55
97年3月	-(註6)	-(註6)	0.73	0.84	0.59	1.01	0.45
97年4月	-(註6)	-(註6)	0.34	0.55	0.71	0.75	0.45
97年5月	-(註6)	-(註6)	0.47	0.64	0.39	0.63	0.38
97年6月	-(註6)	-(註6)	0.81	0.43	0.45	0.87	0.39
97年7月	-(註6)	-(註6)	0.32	0.54	0.45	0.67	0.47
97年8月	-(註6)	-(註6)	0.44	0.40	0.60	0.80	0.33
97年9月	-(註6)	-(註6)	0.56	0.46	0.44	0.80	0.66
97年10月	-(註6)	-(註6)	0.41	0.39	0.35	0.45	1.13
97年11月	-(註6)	-(註6)	0.60	0.35	0.25	0.87	0.27
97年12月	-(註6)	-(註6)	0.62	0.31	0.43	0.83	0.40
98年1月	-(註6)	-(註6)	0.47	0.93	0.62	0.65	0.37
98年2月	-(註6)	-(註6)	0.53	0.48	0.94	0.69	0.54
98年3月	-(註6)	-(註6)	0.33	0.51	0.62	0.75	1.05
98年4月	-(註6)	-(註6)	0.51	0.38	0.68	0.73	0.38
98年5月	-(註6)	-(註6)	0.34	0.40	0.32	0.50	0.34
98年6月	-(註6)	-(註6)	0.54	0.39	0.44	0.59	0.54
98年7月	-(註6)	-(註6)	0.33	0.23	0.45	0.55	0.28
98年8月	-(註6)	-(註6)	0.33	0.35	0.31	0.48	0.38
98年9月	-(註6)	-(註6)	0.56	0.38	0.61	0.61	0.72

表3.1-8 核四施工環境監測歷年空氣品質一氧化碳8小時平均值(最大值)監測結果(續3)

(單為: ppm)

測站 時間	監測地點						
	澳底國小	龍門社區	貢寮國小	福隆海水浴場	川島養殖池	石碇宮	貢寮焚化廠入口旁之民宅
98年10月	-(註6)	-(註6)	0.62	0.67	0.56	0.45	0.54
98年11月	-(註6)	-(註6)	0.45	0.56	0.60	0.71	0.53
98年12月	-(註6)	-(註6)	0.49	1.05	0.31	0.80	0.89
99年1月	-(註6)	-(註6)	0.51	0.53	0.43	1.18	0.86
99年2月	-(註6)	-(註6)	0.80	0.55	0.73	0.61	0.64
99年3月	-(註6)	-(註6)	0.64	0.72	0.64	0.85	1.77
99年4月	-(註6)	-(註6)	0.57	0.52	0.50	0.52	0.52
99年5月	-(註6)	-(註6)	0.43	0.61	0.29	0.49	0.32
99年6月	-(註6)	-(註6)	0.52	0.30	0.32	0.55	0.48
99年7月	-(註6)	-(註6)	0.48	0.25	0.42	0.53	0.34
99年8月	-(註6)	-(註6)	0.8	0.3	0.4	0.7	0.4
99年9月	-(註6)	-(註6)	0.4	0.6	0.4	0.3	0.4
99年10月	-(註6)	-(註6)	0.3	0.3	0.4	0.4	0.3
99年11月	-(註6)	-(註6)	0.4	0.7	0.2	0.5	0.8
99年12月	-(註6)	-(註6)	0.4	0.6	0.5	0.4	0.7
100年1月	-(註6)	-(註6)	0.4	1.5	0.3	0.6	0.2
100年2月	-(註6)	-(註6)	0.7	0.4	0.4	1.1	0.5
100年3月	-(註6)	-(註6)	0.8	0.6	0.6	0.2	0.5
100年4月	-(註6)	-(註6)	0.4	0.4	0.4	0.5	0.3
100年5月	-(註6)	-(註6)	0.3	0.5	0.6	0.4	0.4
100年6月	-(註6)	-(註6)	0.2	0.3	0.3	0.7	0.4
100年7月	-(註6)	-(註6)	0.3	0.4	0.6	0.4	0.6
100年8月	-(註6)	-(註6)	0.3	0.2	0.2	0.3	0.6
100年9月	-(註6)	-(註6)	0.3	0.4	0.6	0.4	0.4
100年10月	-(註6)	-(註6)	0.5	0.3	0.4	0.5	0.6
100年11月	-(註6)	-(註6)	0.9	0.2	0.4	0.4	0.6
100年12月	-(註6)	-(註6)	0.4	0.3	0.5	0.3	0.4
101年1月	-(註6)	-(註6)	0.6	0.3	0.4	0.8	0.3
101年2月	-(註6)	-(註6)	0.4	0.6	0.4	1.0	0.5
101年3月	-(註6)	-(註6)	0.5	0.6	0.7	0.5	0.8
101年4月	-(註6)	-(註6)	0.5	0.4	0.2	0.4	0.5
101年5月	-(註6)	-(註6)	0.4	0.3	0.2	0.4	0.3
101年6月	-(註6)	-(註6)	0.3	0.3	0.4	0.3	0.5
101年7月	-(註6)	-(註6)	0.2	0.3	0.4	0.4	0.4
101年8月	-(註6)	-(註6)	0.4	0.3	0.3	0.5	0.3
101年9月	-(註6)	-(註6)	0.4	0.3	0.1	0.2	0.1
101年10月	-(註6)	-(註6)	0.5	0.3	0.2	0.6	0.4
101年11月	-(註6)	-(註6)	0.3	0.5	0.4	0.5	0.5
101年12月	-(註6)	-(註6)	0.5	0.8	0.6	0.4	0.8
102年1月	-(註6)	-(註6)	0.4	0.8	0.5	0.7	0.4
102年2月	-(註6)	-(註6)	0.3	0.6	0.6	0.4	0.4
102年3月	-(註6)	-(註6)	0.5	0.4	0.3	0.4	0.5
102年4月	-(註6)	-(註6)	0.5	0.4	0.3	0.4	0.4
102年5月	-(註6)	-(註6)	0.3	0.4	0.4	0.5	0.3
102年6月	-(註6)	-(註6)	0.3	0.2	0.3	0.4	0.3
102年7月	0.9	0.5	0.3	0.4	0.3	0.3	0.3
102年8月	0.8	0.5	0.3	0.3	0.2	0.4	0.3
102年9月	0.7	0.5	0.3	0.2	0.4	0.4	0.2
102年10月	0.7	0.8	0.3	0.2	0.3	0.3	0.4
102年11月	1.1	0.9	0.5	0.6	0.3	0.5	0.4
102年12月	1.2	1.3	0.6	0.4	0.3	0.5	0.4
103年1月	0.9	1	0.5	0.5	0.4	0.7	0.5
103年2月	0.7	0.5	0.3	0.6	0.4	0.2	0.4
103年3月	0.9	0.7	0.3	0.4	0.3	0.4	0.6
103年4月	0.9	0.9	0.3	0.6	0.6	0.4	0.3
103年5月	0.9	0.8	0.4	0.4	0.6	0.4	0.6
103年6月	-	0.6	0.3	0.3	0.3	0.3	0.4
103年7月	0.8	0.6	0.3	0.2	0.3	0.3	0.4
103年8月	1.1	0.9	0.3	0.3	0.3	0.4	0.3
103年9月	1.0	0.6	0.4	0.3	0.5	0.4	0.6
103年10月	0.5	0.6	0.4	0.3	0.3	0.4	0.3
103年11月	0.7	0.9	0.4	0.4	0.4	0.5	0.3
103年12月	0.9	0.8	0.4	0.5	0.3	0.3	0.5

表3.1-8 核四施工環境監測歷年空氣品質一氧化碳8小時平均值(最大值)監測結果(續4)

(單為: ppm)

測 站 時 間	監測地點						
	澳底 國小	龍門 社區	貢寮 國小	福 隆 海水浴場	川 島 養殖池	石碇宮	貢寮焚化廠 入口旁之民宅
104年1月	0.9	0.8	0.4	0.3	0.3	0.4	0.4
104年2月	0.9	1.0	0.7	0.4	0.4	0.4	0.6
104年3月	0.8	1.0	0.4	0.4	0.3	0.4	0.4
104年4月	0.7	0.4	0.3	0.3	0.3	0.3	0.4
104年5月	0.7	0.4	0.4	0.4	0.4	0.3	0.3
104年6月	0.8	0.4	0.3	0.5	0.3	0.5	0.3
歷年平均值	0.9	0.8	0.6	0.7	0.6	0.7	0.7
歷年中位數	0.9	0.8	0.6	0.6	0.5	0.7	0.6
標準偏差值	0.5	0.4	0.3	0.4	0.3	0.4	0.4

註：(1)空氣品質標準一氧化碳最大8小時平均值為9ppm。

(2)各測站平均值表示本空氣品質監測工作自82年以後之歷次監測結果之平均值。

(3)"*"表示本監測工作空氣品質歷次監測結果之最高值。

(4)"□"表受地震影響，電源中斷。

(5)"-"表示監測工作停止執行。

(6)澳底國小及龍門社區兩測站自88年5月起採用澳底及龍門自動連續監測站測值。

(7)一氧化碳有效位數表示依環檢所99年3月5日環檢一字第0990000919號函修正。

表3.1-9 核四施工環境監測歷年空氣品質
非甲烷碳氫化合物日平均值(最大值)監測結果

(單位: ppm)

測 站	監測地點						
時 間	澳底國小	龍門社區	貢寮國小	福 隆海水浴場	川 島養殖池	石碇宮	貢寮焚化廠入口旁之民宅
82年8月	0.20	0.30	0.30	0.40	-	-	-
82年9月	0.10	0.50	0.30	0.10	-	-	-
82年10月	0.50	0.60	0.40	0.40	-	-	-
82年11月	0.50	0.40	0.30	0.40	-	-	-
82年12月	0.50	0.40	0.30	0.30	-	-	-
83年1月	0.10	0.60	0.20	0.30	-	-	-
83年2月	0.10	0.40	0.50	0.20	-	-	-
83年3月	0.20	0.30	0.20	0.20	-	-	-
83年4月	0.70	0.50	0.60	0.30	-	-	-
83年5月	0.40	0.30	0.60	0.40	-	-	-
83年6月	0.40	0.60	0.60	0.40	-	-	-
83年7月	0.50	0.30	0.40	0.80	-	-	-
83年8月	0.30	0.40	0.40	2.60	-	-	-
83年9月	1.00	0.30	0.30	0.90	-	-	-
83年10月	0.59	0.41	0.41	0.38	-	-	-
83年11月	1.19	0.34	0.92	0.30	-	-	-
83年12月	0.65	0.37	0.28	1.09	-	-	-
84年1月	0.15	0.29	0.15	0.12	0.30	0.40	0.21
84年2月	0.31	0.28	0.29	0.34	0.33	0.36	0.24
84年3月	0.06	0.18	0.22	0.21	0.20	0.24	0.09
84年4月	0.32	0.13	0.10	0.09	0.08	0.08	0.12
84年5月	0.36	0.33	0.18	0.23	0.38	0.17	0.14
84年6月	0.56	0.40	0.35	0.38	0.27	0.73	0.55
84年7月	0.12	0.24	0.29	0.63	0.43	0.12	0.36
84年8月	0.29	0.35	0.33	0.47	0.31	0.31	0.43
84年9月	0.28	0.27	0.26	0.29	0.30	0.18	0.37
84年10月	0.22	0.14	0.08	0.10	0.11	0.10	0.13
84年11月	0.22	0.20	0.39	0.21	0.47	0.27	0.39
84年12月	0.16	0.14	0.76	0.09	0.08	0.21	0.03
85年1月	0.22	0.14	0.08	0.19	0.21	0.26	0.19
85年2月	0.22	0.02	0.10	0.05	0.03	0.20	0.18
85年3月	0.21	0.10	0.16	0.16	0.12	0.07	0.25
85年4月	0.19	0.09	0.07	0.06	0.09	0.11	0.23
85年5月	0.27	0.32	0.10	0.19	0.10	0.15	0.51
85年6月	0.36	0.17	0.27	0.24	0.25	0.15	0.15
85年7月	0.32	0.09	0.07	0.36	0.09	0.12	0.47
85年8月	0.96	0.88	* 2.30	1.35	0.61	0.82	0.96
85年9月	0.76	0.42	0.27	0.32	0.54	0.45	0.48
85年10月	0.37	0.17	0.36	0.29	0.32	0.59	0.59
85年11月	0.36	0.50	0.43	0.41	0.26	0.29	0.21
85年12月	0.76	0.41	0.90	0.29	0.99	0.24	1.28
86年1月	0.26	0.21	0.62	0.36	0.23	0.31	0.30
86年2月	0.13	0.47	0.65	0.29	0.73	0.30	0.29
86年3月	0.20	0.16	0.10	0.30	0.11	0.14	0.18
86年4月	0.23	0.15	0.13	0.08	0.12	0.23	0.14
86年5月	0.23	0.17	0.60	0.15	0.08	0.12	0.20
86年6月	0.43	0.27	0.16	0.17	0.29	0.24	0.31
86年7月	0.33	0.93	0.44	0.77	0.16	0.28	0.21
86年8月	0.21	0.20	0.40	0.41	0.26	0.24	0.46
86年9月	0.36	0.35	0.30	0.14	0.38	0.19	0.23
86年10月	0.46	0.24	0.29	0.25	0.15	0.13	0.23
86年11月	0.21	0.12	0.14	0.22	0.13	0.14	0.12
86年12月	0.34	0.28	0.23	0.30	0.22	0.28	0.34
87年1月	0.26	0.23	0.27	0.30	0.25	0.25	0.26
87年2月	0.51	0.30	0.34	0.17	0.20	0.19	0.40
87年3月	0.23	0.23	0.20	0.18	0.28	0.21	0.14
87年4月	0.41	0.32	0.29	0.28	0.32	0.26	0.32
87年5月	0.44	0.26	0.31	0.30	0.30	0.26	0.33
87年6月	0.52	0.18	0.32	0.17	0.30	0.24	0.26
87年7月	0.35	0.42	0.42	0.46	0.24	0.43	0.35
87年8月	0.18	0.24	0.26	0.76	0.41	0.27	0.26
87年9月	0.32	0.23	0.41	0.29	0.32	0.27	0.30

表3.1-9 核四施工環境監測歷年空氣品質
非甲烷碳氫化合物日平均值(最大值)監測結果（續1）

(單位: ppm)

測站 時間	監測地點						
	澳底 國小	龍門 社區	貢寮 國小	福隆 海水浴場	川島 養殖池	石碇宮	貢寮焚化廠 入口旁之民宅
87年10月	0.44	0.36	0.44	0.25	0.29	0.16	0.22
87年11月	0.28	0.28	0.26	0.20	0.19	0.23	0.25
87年12月	0.25	0.24	0.24	0.27	0.26	0.26	0.21
88年1月	0.39	0.31	0.40	0.42	0.27	0.42	0.31
88年2月	0.48	0.32	0.32	0.27	0.25	0.23	0.43
88年3月	0.34	0.22	0.20	0.19	0.23	0.25	0.26
88年4月	0.49	0.20	0.24	0.31	0.35	0.29	0.30
88年5月	0.28	0.25	0.29	0.22	0.26	0.21	0.33
88年6月	0.29	0.22	0.33	0.22	0.26	0.37	0.23
88年7月	0.41	0.28	0.37	0.29	0.28	0.26	0.27
88年8月	0.33	0.24	0.27	0.31	0.23	0.38	0.30
88年9月	0.30	0.27	0.39	亡	0.35	0.46	0.34
88年10月	0.33	0.14	0.20	0.20	0.21	0.23	0.16
88年11月	0.62	0.20	0.25	0.29	0.19	0.20	0.22
88年12月	0.36	0.17	0.25	0.26	0.16	0.27	0.26
89年1月	0.39	0.32	0.21	0.20	0.15	0.26	0.33
89年2月	0.37	0.49	0.16	0.24	0.32	0.35	0.26
89年3月	0.26	0.58	0.25	0.19	0.19	0.40	0.29
89年4月	0.24	0.43	0.26	0.25	0.35	0.21	0.26
89年5月	0.58	0.53	0.24	0.17	0.21	0.30	0.53
89年6月	0.34	0.51	0.25	0.20	0.22	0.30	0.24
89年7月	0.36	0.54	0.28	0.22	0.21	0.23	0.74
89年8月	0.56	0.42	0.26	0.25	0.25	0.22	0.29
89年9月	0.53	0.48	0.22	0.23	0.20	0.29	0.20
89年10月	0.38	0.58	0.18	0.31	0.22	0.41	0.26
89年11月	0.24	0.55	-	-	-	-	-
89年12月	0.58	0.29	-	-	-	-	-
90年1月	0.34	0.37	-	-	-	-	-
90年2月	0.36	0.33	0.34	0.38	0.16	0.16	0.27
90年3月	0.41	0.32	0.20	0.20	0.27	0.35	0.31
90年4月	0.45	0.24	0.23	0.30	0.46	0.42	0.22
90年5月	0.22	0.53	0.23	0.23	0.41	0.37	0.23
90年6月	0.49	0.46	0.47	0.17	0.32	0.36	0.24
90年7月	0.36	0.44	0.39	0.29	0.25	0.29	0.37
90年8月	0.27	0.56	0.21	0.19	0.43	0.21	0.49
90年9月	0.22	0.48	0.40	0.21	0.47	0.40	0.51
90年10月	0.44	0.36	0.21	0.25	0.18	0.27	0.32
90年11月	0.28	0.28	0.33	0.36	0.29	0.21	0.21
90年12月	0.25	0.24	0.25	0.25	0.28	0.21	0.27
91年1月	0.24	0.20	0.27	0.21	0.30	0.21	0.33
91年2月	0.41	0.19	0.26	0.21	0.24	0.25	0.44
91年3月	0.66	0.28	0.36	0.24	0.36	0.26	0.48
91年4月	0.22	0.27	0.29	0.18	0.25	0.23	0.28
91年5月	0.24	0.28	0.28	0.21	0.20	0.23	0.33
91年6月	0.38	0.39	0.34	0.33	0.24	0.26	0.34
91年7月	0.37	0.28	0.34	0.18	0.20	0.30	0.29
91年8月	0.34	0.29	0.34	0.21	0.26	0.22	0.32
91年9月	0.20	0.32	0.29	0.24	0.20	0.24	0.35
91年10月	0.56	0.41	0.29	0.22	0.27	0.22	0.26
91年11月	0.89	0.36	0.29	0.23	0.28	0.31	0.23
91年12月	0.46	0.31	0.35	0.45	0.39	0.21	0.23
92年1月	0.21	0.35	0.44	0.18	0.38	0.24	0.18
92年2月	0.35	0.30	0.30	0.23	0.20	0.27	0.21
92年3月	0.33	0.54	0.29	0.16	0.30	0.28	0.23
92年4月	0.47	0.3.7	0.19	0.21	0.22	0.26	0.25
92年5月	0.43	0.32	0.25	0.22	0.16	0.30	0.26
92年6月	0.47	0.37	0.28	0.28	0.36	0.23	0.22
92年7月	0.56	0.39	0.22	0.33	0.27	0.31	0.26
92年8月	0.59	0.46	0.30	0.20	0.31	0.37	0.47
92年9月	0.30	0.38	0.26	0.48	0.27	0.23	0.53
92年10月	0.30	0.28	0.40	0.40	0.19	0.24	0.23
92年11月	0.25	0.31	0.25	0.19	0.36	0.22	0.31
92年12月	0.62	0.35	0.24	0.19	0.17	0.29	0.19

表3.1-9 核四施工環境監測歷年空氣品質
非甲烷碳氫化合物日平均值(最大值)監測結果（續2）

(單位: ppm)

測 站	監測地點						
時 間	澳底國小	龍門社區	貢寮國小	福 隆海水浴場	川 島養殖池	石碇宮	貢寮焚化廠入口旁之民宅
93年1月	0.49	0.33	0.37	0.18	0.32	0.33	0.26
93年2月	0.17	0.37	0.20	0.23	0.26	0.24	0.28
93年3月	0.16	0.34	0.18	0.16	0.18	0.29	0.27
93年4月	0.53	0.45	0.29	0.29	0.24	0.25	0.26
93年5月	0.6	0.35	0.27	0.23	0.28	0.36	0.27
93年6月	0.34	0.62	0.20	0.39	0.21	0.32	0.26
93年7月	0.61	0.68	0.46	0.33	0.35	0.32	0.35
93年8月	0.17	0.52	0.35	0.20	0.31	0.29	0.43
93年9月	0.50	0.68	0.29	0.23	0.27	0.39	0.33
93年10月	0.37	1.14	0.21	0.24	0.24	0.32	0.29
93年11月	0.83	0.96	0.17	0.29	0.22	0.27	0.27
93年12月	0.54	0.55	0.29	0.46	0.31	0.23	0.27
94年1月	0.42	0.62	0.31	0.25	0.25	0.31	0.25
94年2月	0.48	0.28	0.24	0.27	0.20	0.28	0.23
94年3月	0.46	0.19	0.25	0.25	0.41	0.53	0.37
94年4月	0.71	0.18	0.36	0.27	0.26	0.42	0.51
94年5月	0.60	0.48	0.25	0.25	0.34	0.23	0.26
94年6月	0.72	0.34	0.27	0.26	0.30	0.29	0.27
94年7月	0.89	0.20	0.39	0.29	0.25	0.35	0.29
94年8月	0.75	0.53	0.36	0.34	0.30	0.23	0.29
94年9月	0.76	0.61	0.40	0.21	0.25	0.29	0.39
94年10月	0.82	0.47	0.19	0.28	0.19	0.30	0.27
94年11月	0.44	0.28	0.27	0.14	0.14	0.27	0.50
94年12月	1.22	0.47	0.27	0.44	0.15	0.21	0.18
95年1月	1.24	0.41	0.32	0.28	0.44	0.28	0.27
95年2月	0.99	0.94	0.22	0.48	0.28	0.26	0.44
95年3月	0.34	0.3	0.19	0.28	0.19	0.23	0.21
95年4月	0.47	0.56	0.36	0.22	0.45	0.36	0.20
95年5月	0.452	0.39	0.23	0.30	0.23	0.25	0.21
95年6月	0.42	0.42	0.25	0.43	0.40	0.29	0.30
95年7月	0.44	0.24	0.21	0.23	0.27	0.29	0.32
95年8月	0.32	0.33	0.14	0.17	0.16	0.26	0.29
95年9月	0.45	0.32	0.19	0.20	0.22	0.24	0.26
95年10月	0.55	0.25	0.24	0.16	0.26	0.20	0.19
95年11月	0.41	0.29	0.27	0.19	0.11	0.21	0.22
95年12月	0.39	0.34	0.16	0.21	0.23	0.23	0.23
96年1月	1.17	0.20	0.14	0.22	0.17	0.27	0.26
96年2月	0.49	0.29	0.21	0.18	0.23	0.28	0.24
96年3月	0.29	0.18	0.61	0.17	0.20	0.21	0.31
96年4月	0.38	0.27	0.21	0.17	0.19	0.20	0.22
96年5月	0.54	0.28	0.22	0.23	0.19	0.31	0.26
96年6月	0.22	0.16	0.18	0.23	0.16	0.22	0.23
96年7月	0.28	0.20	0.17	0.17	0.26	0.21	0.26
96年8月	0.38	0.27	0.18	0.19	0.19	0.21	0.19
96年9月	0.38	0.51	0.15	0.24	0.12	0.17	0.17
96年10月	0.34	0.48	0.18	0.19	0.22	0.19	0.20
96年11月	0.25	0.38	0.19	0.14	0.13	0.17	0.17
96年12月	0.32	0.39	0.20	0.15	0.15	0.36	0.24
97年1月	0.42	0.48	0.25	0.20	0.18	0.24	0.19
97年2月	0.46	0.28	0.17	0.22	0.23	0.27	0.20
97年3月	0.52	0.30	0.23	0.22	0.24	0.33	0.20
97年4月	0.64	0.52	0.22	0.22	0.23	0.21	0.21
97年5月	0.29	0.29	0.21	0.18	0.21	0.20	0.13
97年6月	0.78	0.34	0.13	0.21	0.15	0.20	0.20
97年7月	0.62	0.35	0.17	0.24	0.18	0.27	0.20
97年8月	0.34	0.30	0.18	0.19	0.18	0.26	0.22
97年9月	0.33	0.25	0.21	0.22	0.20	0.20	0.21
97年10月	0.32	0.17	0.27	0.18	0.24	0.17	0.21
97年11月	0.62	0.17	0.14	0.17	0.18	0.27	0.18
97年12月	0.50	0.16	0.18	0.14	0.21	0.19	0.25
98年1月	0.30	0.14	0.18	0.19	0.18	0.18	0.15
98年2月	0.30	0.14	0.19	0.22	0.16	0.20	0.24
98年3月	0.32	0.14	0.15	0.15	0.24	0.28	0.17
98年4月	0.38	0.15	0.19	0.19	0.23	0.30	0.17
98年5月	0.39	0.17	0.13	0.16	0.17	0.24	0.19
98年6月	0.41	0.23	0.23	0.18	0.19	0.22	0.18
98年7月	0.37	0.23	0.17	0.17	0.26	0.21	0.20
98年8月	0.42	0.22	0.16	0.15	0.20	0.18	0.30
98年9月	0.13	0.13	0.15	0.19	0.21	0.23	0.20

表3.1-9 核四施工環境監測歷年空氣品質
非甲烷碳氫化合物日平均值(最大值)監測結果（續3）

(單位: ppm)

測 站	監測地點						
時 間	澳底國小	龍門社區	貢寮國小	福 隆海水浴場	川 島養殖池	石碇宮	貢寮焚化廠入口旁之民宅
98年10月	0.47	0.13	0.27	0.23	0.28	0.20	0.25
98年11月	0.42	0.21	0.21	0.16	0.23	0.17	0.28
98年12月	0.20	0.19	0.14	0.20	0.16	0.18	0.24
99年1月	0.37	0.27	0.16	0.18	0.16	0.32	0.21
99年2月	0.39	0.17	0.26	0.19	0.25	0.19	0.21
99年3月	0.35	0.31	0.19	0.20	0.18	0.25	0.24
99年4月	0.38	0.21	0.22	0.19	0.16	0.22	0.21
99年5月	0.40	0.16	0.20	0.25	0.20	0.23	0.16
99年6月	0.64	0.36	0.24	0.20	0.16	0.20	0.24
99年7月	0.39	0.28	0.21	0.18	0.15	0.20	0.24
99年8月	0.56	0.18	0.22	0.24	0.18	0.22	0.21
99年9月	0.35	0.17	0.22	0.16	0.16	0.27	0.19
99年10月	0.41	0.22	0.17	0.14	0.19	0.19	0.17
99年11月	0.56	0.34	0.17	0.24	0.11	0.20	0.17
99年12月	0.33	0.57	0.17	0.16	0.18	0.21	0.20
100年1月	0.33	0.52	0.16	0.19	0.22	0.20	0.16
100年2月	0.69	0.57	0.34	0.16	0.19	0.24	0.17
100年3月	0.51	0.48	0.18	0.18	0.23	0.15	0.14
100年4月	0.55	0.36	0.17	0.19	0.20	0.26	0.24
100年5月	0.36	0.47	0.21	0.19	0.24	0.18	0.23
100年6月	0.43	0.41	0.15	0.19	0.21	0.23	0.17
100年7月	0.32	0.34	0.19	0.19	0.24	0.21	0.27
100年8月	0.46	0.45	0.21	0.21	0.21	0.22	0.19
100年9月	0.40	0.38	0.19	0.21	0.17	0.22	0.21
100年10月	0.35	0.27	0.14	0.15	0.21	0.22	0.21
100年11月	0.42	0.41	0.17	0.18	0.19	0.20	0.19
100年12月	0.36	0.30	0.16	0.12	0.17	0.15	0.17
101年1月	0.43	0.45	0.22	0.19	0.15	0.21	0.16
101年2月	0.48	0.28	0.25	0.25	0.18	0.21	0.20
101年3月	0.29	0.37	0.22	0.13	0.21	0.22	0.17
101年4月	0.61	0.50	0.18	0.13	0.14	0.18	0.21
101年5月	0.58	0.47	0.14	0.12	0.15	0.17	0.13
101年6月	0.38	0.37	0.21	0.17	0.18	0.18	0.28
101年7月	0.48	0.50	0.23	0.16	0.21	0.20	0.17
101年8月	0.46	0.58	0.17	0.17	0.17	0.18	0.14
101年9月	0.91	0.57	0.20	0.21	0.17	0.21	0.19
101年10月	0.70	0.80	0.22	0.18	0.20	0.20	0.20
101年11月	0.90	1.00	0.18	0.18	0.19	0.22	0.18
101年12月	0.90	0.90	0.18	0.20	0.19	0.20	0.21
102年1月	0.94	0.84	0.22	0.19	0.19	0.18	0.18
102年2月	1.08	0.52	0.16	0.18	0.27	0.21	0.17
102年3月	1.07	0.78	0.18	0.18	0.21	0.20	0.22
102年4月	1.04	0.79	0.17	0.18	0.18	0.18	0.20
102年5月	0.44	0.39	0.15	0.16	0.25	0.19	0.19
102年6月	0.46	0.41	0.13	0.18	0.16	0.22	0.26
102年7月	1.14	0.60	0.22	0.15	0.20	0.17	0.16
102年8月	0.54	0.57	0.21	0.17	0.19	0.25	0.17
102年9月	0.49	0.26	0.18	0.21	0.18	0.22	0.17
102年10月	0.45	0.33	0.16	0.24	0.17	0.19	0.15
102年11月	0.49	0.41	0.19	0.20	0.23	0.22	0.18
102年12月	0.53	0.50	0.19	0.16	0.18	0.20	0.18
103年1月	0.43	0.36	0.18	0.18	0.17	0.18	0.16
103年2月	0.42	0.63	0.22	0.18	0.15	0.18	0.21
103年3月	0.56	0.28	0.19	0.19	0.20	0.21	0.18
103年4月	0.38	0.25	0.16	0.21	0.17	0.26	0.19
103年5月	0.40	0.26	0.16	0.20	0.17	0.19	0.22
103年6月	-	0.22	0.21	0.19	0.22	0.18	0.21
103年7月	0.47	0.41	0.18	0.15	0.20	0.16	0.21
103年8月	0.63	0.40	0.17	0.19	0.20	0.17	0.17
103年9月	0.58	0.29	0.19	0.21	0.18	0.22	0.17
103年10月	0.51	0.30	0.17	0.17	0.22	0.17	0.23
103年11月	0.55	0.34	0.18	0.25	0.19	0.27	0.17
103年12月	0.72	0.34	0.17	0.20	0.21	0.23	0.18

表3.1-9 核四施工環境監測歷年空氣品質
非甲烷碳氫化合物日平均值(最大值)監測結果（續4）

(單位: ppm)

測 站 時 間	監測地點						
	澳底 國小	龍門 社區	貢寮 國小	福 隆 海水浴場	川 島 養殖池	石碇宮	貢寮焚化廠 入口旁之民宅
104年1月	1.05	0.35	0.23	0.21	0.17	0.20	0.21
104年2月	0.83	0.39	0.20	0.19	0.25	0.20	0.21
104年3月	0.53	0.44	0.17	0.18	0.21	0.29	0.21
104年4月	0.41	0.47	0.21	0.20	0.19	0.22	0.19
104年5月	0.69	0.44	0.18	0.21	0.23	0.16	0.18
104年6月	0.89	0.58	0.22	0.17	0.19	0.19	0.17
歷年平均值	0.45	0.36	0.27	0.26	0.24	0.25	0.26
歷年中位數	0.41	0.33	0.22	0.21	0.21	0.23	0.23
標準偏差值	0.22	0.17	0.17	0.20	0.10	0.09	0.12

註：(1)空氣品質標準未對非甲烷碳氫化合物訂定限值。

(2)各測站平均值表示本空氣品質監測工作自82年以後之歷次監測結果之平均值。

(3)"*"表示本監測工作空氣品質歷次監測結果之最高值。

(4)"□"表受地震影響，電源中斷。

(5)"-"表示監測工作停止執行。

(6)澳底國小及龍門社區兩測站自88年5月起採用澳底及龍門自動連續監測站測值。

表3.1-10 核四施工環境監測歷年空氣品質
非甲烷碳氫化合物小時平均值(最大值)監測結果

(單位: ppm)

測 站	監測地點						
時 間	澳底國小	龍門社區	貢寮國小	福 隆海水浴場	川 島養殖池	石碇宮	貢寮焚化廠入口旁之民宅
82年8月	0.30	0.30	0.70	0.60	-	-	-
82年9月	0.10	1.10	0.40	0.10	-	-	-
82年10月	0.80	0.90	0.70	0.60	-	-	-
82年11月	0.80	0.50	0.50	0.80	-	-	-
82年12月	1.10	0.50	0.60	0.40	-	-	-
83年1月	0.30	0.80	0.30	1.90	-	-	-
83年2月	0.20	0.50	1.10	0.80	-	-	-
83年3月	0.50	0.60	0.30	0.80	-	-	-
83年4月	1.10	1.80	0.80	0.50	-	-	-
83年5月	2.00	0.50	0.70	0.50	-	-	-
83年6月	0.80	0.70	0.90	0.80	-	-	-
83年7月	0.70	0.70	0.60	1.40	-	-	-
83年8月	0.74	2.30	1.17	5.87	-	-	-
83年9月	1.97	0.80	0.76	1.67	-	-	-
83年10月	1.09	0.89	0.78	0.62	-	-	-
83年11月	3.24	0.77	2.69	0.57	-	-	-
83年12月	2.56	0.76	0.39	3.55	-	-	-
84年1月	0.29	0.92	0.23	0.28	0.77	0.89	0.51
84年2月	0.71	0.60	0.64	0.76	0.78	0.83	0.58
84年3月	0.12	0.35	0.50	0.36	0.31	0.65	0.22
84年4月	0.61	0.80	0.90	0.24	0.24	0.23	0.40
84年5月	0.77	0.52	0.33	0.77	1.84	0.29	0.47
84年6月	0.94	0.76	0.94	0.92	1.14	0.97	0.96
84年7月	0.56	0.36	0.74	1.20	0.59	0.20	0.66
84年8月	0.43	0.58	0.49	0.70	0.85	0.67	0.68
84年9月	0.78	0.72	0.66	0.47	0.88	0.26	0.55
84年10月	0.79	0.51	0.15	1.46	0.18	0.22	0.29
84年11月	0.40	0.45	0.75	3.08	0.57	1.32	0.54
84年12月	0.33	1.02	1.32	0.17	0.19	0.80	0.16
85年1月	0.79	0.51	0.15	* 0.38	0.38	0.54	0.31
85年2月	0.61	0.04	0.87	0.16	0.07	0.30	0.24
85年3月	0.51	0.21	0.25	0.42	0.29	0.12	0.80
85年4月	0.52	0.85	0.19	0.18	0.23	0.68	0.39
85年5月	0.48	0.85	0.19	0.48	0.28	0.45	0.58
85年6月	0.76	0.34	0.73	0.70	0.91	0.39	0.45
85年7月	0.89	0.18	0.15	2.34	0.31	0.38	0.92
85年8月	1.57	2.00	* 4.40	1.50	0.90	0.82	2.30
85年9月	1.76	0.86	0.71	0.54	0.70	0.60	1.03
85年10月	0.61	0.29	0.95	0.46	0.61	1.05	1.08
85年11月	0.60	0.57	0.57	0.67	1.49	0.60	0.62
85年12月	0.97	0.49	1.07	0.63	1.27	0.40	1.70
86年1月	0.40	0.30	0.93	0.55	0.37	0.48	0.49
86年2月	0.24	0.60	0.80	0.47	0.90	0.41	0.42
86年3月	0.38	0.35	0.35	2.53	0.28	0.72	0.28
86年4月	0.43	0.20	0.37	0.15	0.35	0.45	0.37
86年5月	0.68	0.29	0.70	0.37	0.13	0.20	0.29
86年6月	0.65	0.37	0.27	0.48	0.52	0.39	0.64
86年7月	0.54	1.20	0.66	0.83	0.29	0.41	0.40
86年8月	0.30	0.48	0.65	0.65	0.53	0.36	0.84
86年9月	0.71	0.65	0.55	0.18	0.65	0.43	0.51
86年10月	0.76	0.36	0.37	0.34	0.23	0.17	0.76
86年11月	0.27	0.18	0.23	0.27	0.20	0.22	0.27
86年12月	0.50	0.38	0.41	0.54	0.33	0.47	0.49
87年1月	0.30	0.26	0.34	0.33	0.28	0.26	0.30
87年2月	0.92	0.47	0.62	0.33	0.30	0.29	0.80
87年3月	0.30	0.42	0.33	0.27	0.53	0.32	0.30
87年4月	0.68	0.41	0.61	0.46	0.45	0.34	0.53
87年5月	0.77	0.51	0.51	0.53	0.45	0.34	0.64
87年6月	0.82	0.23	0.48	0.20	0.41	0.38	0.38
87年7月	0.59	0.53	0.56	0.64	0.39	0.62	0.67
87年8月	0.23	0.37	0.43	1.30	0.61	0.35	0.35
87年9月	0.53	0.31	0.58	0.34	0.54	0.35	0.53

表3.1-10 核四施工環境監測歷年空氣品質
非甲烷碳氫化合物小時平均值(最大值)監測結果（續1）

(單位: ppm)

測 站	監測地點						
時 間	澳底國小	龍門社區	貢寮國小	福 隆海水浴場	川 島養殖池	石碇宮	貢寮焚化廠入口旁之民宅
87年10月	0.90	0.41	0.72	0.35	0.36	0.50	0.32
87年11月	0.41	0.36	0.45	0.22	0.25	0.40	0.34
87年12月	0.47	0.32	0.35	0.53	0.30	0.33	0.25
88年1月	0.58	0.43	0.48	0.90	0.61	0.69	0.34
88年2月	0.64	0.56	0.37	0.54	0.27	0.27	0.68
88年3月	0.52	0.36	0.60	0.32	0.43	0.41	0.48
88年4月	0.75	0.29	0.45	0.43	0.40	0.53	0.57
88年5月	0.60	0.40	0.46	0.26	0.40	0.30	0.47
88年6月	0.88	0.30	0.46	0.30	0.29	0.62	0.29
88年7月	0.57	0.37	0.48	0.35	0.47	0.48	0.47
88年8月	0.46	0.26	0.34	0.39	0.29	0.54	0.37
88年9月	0.39	0.35	0.52	ㄈ	0.38	0.57	0.38
88年10月	0.44	0.16	0.24	0.26	0.39	0.33	0.20
88年11月	0.90	0.25	0.50	0.50	0.30	0.24	0.44
88年12月	0.56	0.26	0.32	0.54	0.19	0.33	0.38
89年1月	0.80	0.62	0.38	0.42	0.16	0.42	0.51
89年2月	0.78	0.83	0.42	0.30	0.45	0.56	0.42
89年3月	0.78	0.87	0.53	0.39	0.25	0.66	0.50
89年4月	0.56	0.83	0.32	0.39	0.68	0.28	0.44
89年5月	0.91	0.85	0.43	0.42	0.25	0.35	0.61
89年6月	0.70	0.82	0.45	0.31	0.30	0.38	0.38
89年7月	0.57	0.84	0.30	0.31	0.43	0.28	2.69
89年8月	0.77	0.81	0.39	0.28	0.46	0.33	0.53
89年9月	0.78	0.81	0.30	0.28	0.22	0.39	0.32
89年10月	0.66	0.86	0.27	0.41	0.32	0.57	0.31
89年11月	0.42	0.71	-	-	-	-	-
89年12月	0.81	0.43	-	-	-	-	-
90年1月	0.44	0.54	-	-	-	-	-
90年2月	0.82	0.65	0.42	0.65	0.21	0.27	0.43
90年3月	0.75	0.73	0.37	0.32	0.40	0.44	0.52
90年4月	0.90	0.43	0.34	0.49	0.56	0.55	0.32
90年5月	0.33	0.78	0.47	0.39	0.65	0.53	0.32
90年6月	0.79	0.84	0.59	0.22	0.38	0.44	0.32
90年7月	0.64	0.75	0.47	1.25	0.37	0.45	2.96
90年8月	0.56	0.87	0.94	0.34	0.55	0.80	0.62
90年9月	0.43	0.70	0.58	0.26	0.60	0.83	0.74
90年10月	0.41	0.51	0.36	0.56	0.36	0.63	0.67
90年11月	0.40	0.39	0.54	0.58	0.48	0.41	0.46
90年12月	0.43	0.38	0.40	0.29	0.32	0.32	0.37
91年1月	0.45	0.48	0.40	0.22	0.46	0.85	1.06
91年2月	0.67	0.45	0.49	0.22	0.45	0.40	0.63
91年3月	0.98	0.51	0.42	0.35	0.53	0.30	0.70
91年4月	0.44	0.88	0.53	0.24	0.30	0.32	0.38
91年5月	0.45	0.68	0.38	0.28	0.25	0.34	0.49
91年6月	0.85	0.53	0.47	0.44	0.39	0.39	0.46
91年7月	0.64	0.51	0.55	0.25	0.25	0.56	0.48
91年8月	0.58	0.53	0.43	0.25	0.29	0.33	0.54
91年9月	0.45	0.52	0.38	0.29	0.39	0.38	0.76
91年10月	0.89	0.50	0.37	0.40	0.39	0.24	0.29
91年11月	0.93	0.86	0.39	0.35	0.42	0.62	0.48
91年12月	0.71	0.75	0.41	0.56	0.51	0.34	0.28
92年1月	0.38	0.54	0.59	0.22	0.54	0.28	0.31
92年2月	0.77	0.61	0.44	0.36	0.25	0.43	0.26
92年3月	0.61	0.59	0.44	0.18	0.45	0.69	0.40
92年4月	0.77	0.74	0.30	0.25	0.25	0.35	0.36
92年5月	0.90	0.46	0.37	0.34	0.18	0.38	0.41
92年6月	0.90	0.65	0.34	0.31	0.45	0.40	0.28
92年7月	1.71	0.75	0.30	0.50	0.37	0.44	0.31
92年8月	1.23	0.89	0.47	0.32	0.40	0.54	0.61
92年9月	0.54	0.75	0.33	0.65	0.59	0.61	0.60
92年10月	0.57	0.62	0.49	0.44	0.23	0.34	0.34
92年11月	0.44	0.54	0.44	0.25	0.40	0.29	0.99
92年12月	1.19	0.76	0.31	0.24	0.24	0.31	0.22

表3.1-10 核四施工環境監測歷年空氣品質
非甲烷碳氫化合物小時平均值(最大值)監測結果（續2）

(單位: ppm)

測站	監測地點						
時間	澳底國小	龍門社區	貢寮國小	福隆海水浴場	川島養殖池	石碇宮	貢寮焚化廠入口旁之民宅
93年1月	1.20	0.65	0.43	0.21	0.53	0.35	0.35
93年2月	0.34	0.64	0.25	0.38	0.31	0.35	0.56
93年3月	0.19	0.46	0.25	0.18	0.19	0.41	0.34
93年4月	0.99	0.93	0.39	0.35	0.35	0.31	0.32
93年5月	0.72	0.48	0.34	0.34	0.40	0.46	0.35
93年6月	0.70	0.82	0.26	0.41	0.27	0.39	0.58
93年7月	0.92	2.83	0.52	0.47	0.48	0.43	0.53
93年8月	1.19	0.77	0.38	0.34	0.44	0.45	0.48
93年9月	0.95	0.96	0.34	0.28	0.32	0.46	0.49
93年10月	0.82	1.66	0.31	0.32	0.26	0.37	0.46
93年11月	1.35	1.70	0.25	0.31	0.26	0.36	0.34
93年12月	0.76	0.71	0.34	0.55	0.36	0.33	0.34
94年1月	0.75	0.96	0.52	0.30	0.31	0.35	0.31
94年2月	0.64	0.59	0.29	0.28	0.25	0.43	0.28
94年3月	0.64	0.51	0.28	0.27	0.48	0.62	0.48
94年4月	1.1	0.71	0.39	0.34	0.31	0.49	0.56
94年5月	0.99	0.98	0.28	0.33	0.37	0.31	0.33
94年6月	0.99	0.41	0.30	0.32	0.34	0.36	0.35
94年7月	0.99	0.94	0.48	0.35	0.33	0.41	0.34
94年8月	0.98	1.87	0.43	0.38	0.33	0.30	0.43
94年9月	0.97	0.74	0.47	0.27	0.33	0.41	0.43
94年10月	1.00	0.60	0.23	0.34	0.26	0.39	0.32
94年11月	0.55	0.39	0.35	0.36	0.35	0.42	0.55
94年12月	1.54	0.66	0.22	0.33	0.14	0.18	0.17
95年1月	1.64	0.95	0.38	0.40	0.52	0.59	0.53
95年2月	1.47	0.64	0.25	0.67	0.48	0.33	0.61
95年3月	0.66	0.59	0.25	0.54	0.22	0.39	0.35
95年4月	0.49	0.82	0.42	0.36	0.50	0.60	0.47
95年5月	0.49	0.41	0.27	0.47	0.27	0.33	0.27
95年6月	0.49	0.48	0.30	0.54	0.47	0.43	0.37
95年7月	0.48	0.29	0.36	0.45	0.68	0.42	0.42
95年8月	0.46	0.42	0.27	0.24	0.17	0.60	0.57
95年9月	0.58	0.42	0.23	0.96	0.30	0.43	0.35
95年10月	0.82	0.4	0.29	0.21	0.29	0.32	0.27
95年11月	0.66	0.67	0.32	0.21	0.17	0.43	0.29
95年12月	0.52	0.81	0.17	0.30	0.23	0.26	0.31
96年1月	1.46	0.48	0.16	0.35	0.24	0.39	0.33
96年2月	0.67	0.92	0.29	0.19	0.36	0.38	0.53
96年3月	0.40	0.36	2.62	0.20	0.22	0.33	1.20
96年4月	0.50	0.65	0.27	0.23	0.24	0.34	0.99
96年5月	0.61	0.41	0.31	0.29	0.22	0.56	0.32
96年6月	0.30	0.20	0.23	0.31	0.28	0.30	0.41
96年7月	0.40	0.30	0.28	0.25	0.38	0.29	0.43
96年8月	0.81	0.40	0.25	0.29	0.28	0.47	0.32
96年9月	0.61	0.68	0.21	0.31	0.22	0.37	0.23
96年10月	0.59	0.58	0.22	0.94	0.30	0.32	0.40
96年11月	0.38	1.13	0.23	0.27	0.17	0.26	0.44
96年12月	0.50	0.63	0.21	0.19	0.25	0.75	0.75
97年1月	0.50	0.62	0.33	0.25	0.24	0.46	0.51
97年2月	0.86	0.62	0.20	0.36	0.37	0.57	0.42
97年3月	0.84	0.52	0.30	0.28	0.31	0.41	0.26
97年4月	0.98	0.75	0.32	0.29	0.31	0.37	0.38
97年5月	0.68	0.39	0.23	0.29	0.22	0.30	0.20
97年6月	1.27	0.63	0.25	0.29	0.25	0.37	0.50
97年7月	0.96	0.79	0.25	0.35	0.30	0.34	0.30
97年8月	0.68	0.48	0.19	0.24	0.46	0.54	0.26
97年9月	0.44	0.33	0.28	0.29	0.25	0.34	0.26
97年10月	0.48	0.34	0.34	0.24	0.34	0.35	0.28
97年11月	0.77	0.36	0.20	0.20	0.27	0.53	0.32
97年12月	0.72	0.32	0.25	0.18	0.32	0.27	0.40
98年1月	0.60	0.32	0.25	0.30	0.24	0.26	0.22
98年2月	0.77	0.48	0.29	0.35	0.20	0.33	0.39
98年3月	0.84	0.41	0.20	0.27	0.28	0.56	0.27
98年4月	1.66	0.27	0.32	0.23	0.29	0.55	0.25
98年5月	0.50	0.38	0.21	0.22	0.22	0.42	0.39
98年6月	0.98	0.38	0.34	0.22	0.22	0.47	0.23
98年7月	0.61	0.48	0.22	0.22	0.29	0.29	0.30
98年8月	0.85	0.39	0.30	0.20	0.25	0.45	1.58
98年9月	0.82	0.44	0.23	0.24	0.29	0.41	0.32

表3.1-10 核四施工環境監測歷年空氣品質
非甲烷碳氫化合物小時平均值(最大值)監測結果（續3）

(單位: ppm)

測 站	監測地點						
時 間	澳底國小	龍門社區	貢寮國小	福 隆海水浴場	川 島養殖池	石碇宮	貢寮焚化廠入口旁之民宅
98年10月	0.64	0.21	0.34	0.38	0.33	0.50	0.37
98年11月	0.68	1.44	0.36	0.19	0.31	0.36	0.61
98年12月	0.29	0.27	0.21	0.33	0.20	0.33	0.55
99年1月	1.30	1.35	0.22	0.31	0.22	0.49	0.36
99年2月	0.55	0.65	0.53	0.28	0.45	0.29	0.37
99年3月	0.48	2.12	0.28	0.31	0.29	0.41	0.41
99年4月	0.48	0.34	0.38	0.31	0.24	0.36	0.35
99年5月	0.50	0.77	0.30	0.33	0.28	0.48	0.27
99年6月	1.26	1.93	0.57	0.30	0.26	0.44	0.86
99年7月	1.14	0.74	0.31	0.22	0.17	0.47	0.94
99年8月	0.79	0.56	0.32	0.45	0.24	0.34	0.34
99年9月	0.47	0.38	0.34	0.19	0.17	0.37	0.36
99年10月	0.85	0.39	0.22	0.18	0.21	0.30	0.23
99年11月	0.94	0.50	0.23	0.63	0.15	0.39	0.29
99年12月	0.77	3.84	0.23	0.37	0.26	0.31	0.28
100年1月	0.64	0.79	0.26	0.21	0.24	0.32	0.17
100年2月	1.11	2.89	0.49	0.17	0.24	0.32	0.20
100年3月	1.30	0.82	0.26	0.28	0.27	0.22	0.17
100年4月	0.97	0.60	0.31	0.30	0.25	0.29	0.27
100年5月	0.60	1.90	0.30	0.27	0.28	0.25	0.40
100年6月	0.96	0.81	0.24	0.28	0.28	0.26	0.36
100年7月	0.50	0.61	0.20	0.25	0.30	0.23	0.40
100年8月	0.60	0.60	0.24	0.24	0.26	0.24	0.39
100年9月	0.47	0.50	0.37	0.27	0.19	0.30	0.23
100年10月	0.50	0.74	0.21	0.19	0.24	0.23	0.27
100年11月	0.58	0.54	0.20	0.22	0.25	0.28	0.39
100年12月	0.50	0.35	0.22	0.20	0.25	0.21	0.23
101年1月	0.54	0.55	0.40	0.25	0.16	0.44	0.23
101年2月	0.68	0.55	0.47	0.44	0.40	0.39	0.38
101年3月	0.82	0.50	0.42	0.17	0.30	0.41	0.22
101年4月	1.44	0.99	0.26	0.16	0.19	0.18	0.28
101年5月	2.79	1.11	0.17	0.20	0.23	0.19	0.18
101年6月	0.55	0.50	0.26	0.22	0.21	0.31	0.52
101年7月	0.79	0.70	0.30	0.20	0.29	0.26	0.20
101年8月	0.73	1.16	0.22	0.25	0.20	0.31	0.16
101年9月	1.25	0.84	0.26	0.51	0.19	0.59	0.21
101年10月	0.90	1.20	0.28	0.30	0.21	0.24	0.21
101年11月	1.60	1.60	0.24	0.26	0.25	0.31	0.25
101年12月	1.60	1.50	0.23	0.26	0.23	0.27	0.26
102年1月	1.61	1.49	0.26	0.85	0.24	0.25	0.20
102年2月	1.62	0.80	0.20	0.36	0.38	0.30	0.23
102年3月	1.57	1.06	0.25	0.36	0.28	0.36	0.82
102年4月	1.62	1.11	0.18	0.37	0.20	0.22	0.23
102年5月	0.65	0.91	0.18	0.24	0.30	0.26	0.23
102年6月	0.85	0.80	0.19	0.27	0.22	0.31	0.35
102年7月	1.59	0.76	0.29	0.18	0.23	0.27	0.49
102年8月	0.96	0.87	0.34	0.55	0.21	0.31	0.26
102年9月	0.87	0.32	0.23	0.23	0.20	0.29	0.20
102年10月	0.91	0.58	0.18	0.25	0.20	0.22	0.19
102年11月	0.92	0.73	0.26	0.24	0.30	0.30	0.23
102年12月	1.33	1.08	0.32	0.19	0.20	0.37	0.28
103年1月	0.67	0.74	0.23	0.22	0.23	0.22	0.19
103年2月	0.50	0.83	0.27	0.19	0.16	0.21	0.34
103年3月	0.92	0.49	0.22	0.24	0.21	0.30	0.23
103年4月	0.52	0.32	0.19	0.28	0.23	0.46	0.23
103年5月	1.78	0.31	0.19	0.26	0.23	0.23	0.25
103年6月	-	0.28	0.29	0.24	0.32	0.21	1.27
103年7月	0.82	0.77	0.23	0.20	0.22	0.22	0.26
103年8月	1.04	0.63	0.36	0.25	0.28	0.22	0.22
103年9月	0.99	0.46	0.26	0.31	0.19	0.29	0.23
103年10月	1.01	0.85	0.25	0.25	0.25	0.18	0.24
103年11月	1.16	0.36	0.27	0.57	0.20	0.32	0.19
103年12月	1.78	0.36	0.20	0.39	0.22	0.28	0.26

表3.1-10 核四施工環境監測歷年空氣品質
非甲烷碳氫化合物小時平均值(最大值)監測結果（續4）

(單位: ppm)

測 站 時 間	監測地點						
	澳底 國小	龍門 社區	貢寮 國小	福 隆 海水浴場	川 島 養殖池	石碇宮	貢寮焚化廠 入口旁之民宅
104年1月	1.58	0.39	0.31	0.29	0.21	0.23	0.23
104年2月	1.74	1.66	0.24	0.34	0.30	0.30	0.24
104年3月	0.60	0.46	0.19	0.21	0.25	0.36	0.23
104年4月	0.68	0.56	0.22	0.26	0.21	0.27	0.22
104年5月	1.03	0.56	0.40	0.38	0.37	0.24	0.21
104年6月	1.35	0.77	0.29	0.28	0.22	0.27	0.22
歷年平均值	0.80	0.68	0.42	0.45	0.35	0.40	0.45
歷年中位數	0.71	0.59	0.34	0.32	0.29	0.36	0.37
標準偏差值	0.43	0.45	0.37	0.52	0.21	0.16	0.34

註：(1)空氣品質標準未對非甲烷碳氫化合物訂定限值。

(2)各測站平均值表示本空氣品質監測工作自82年以後之歷次監測結果之平均值。

(3)"*"表示本監測工作空氣品質歷次監測結果之最高值。

(4)"□"表受地震影響，電源中斷。

(5)"-"表示監測工作停止執行。

(6)澳底國小及龍門社區兩測站自88年5月起採用澳底及龍門自動連續監測站測值。

表3.1-11 核四台2省道與102甲縣道交叉口施工期間環境監測歷年噪音監測結果統計表

單位：dB(A)

測站名稱：台2省道與102甲縣道交叉口（第三類管制區內緊鄰8公尺（含）以上道路）								
環境音量標準	註1 $L_{早}$：75(73)		註1 $L_{日}$：76(75)		註1 $L_{晚}$：75(73)		註1 $L_{夜}$：73(70)	
	註2 —		註2 $L_{日}$：76		註2 $L_{晚}$：75		註2 $L_{夜}$：72	
監測時間	非假日	假日	非假日	假日	非假日	假日	非假日	假日
84年01月	74.8	75.5 *	76.7 *	76.7 *	76.3 *	74.4	75.7 *	72.6
84年03月	76.1 *	76.0 *	77.6 *	76.8 *	74.7	73.9	73.8 *	73.8 *
84年05月	76.2 *	75.5 *	76.9 *	82.8 *	74.5	74.5	73.1 *	72.0
84年08月	78.3 *	76.5 *	78.4 *	76.8 *	76.0 *	74.7	75.8 *	74.2 *
84年10月	78.5 *	76.5 *	79.3 *	78.6 *	76.2 *	74.4	74.8 *	73.5 *
84年12月	78.6 *	78.3 *	79.7 *	78.5 *	77.3 *	78.0 *	76.9 *	76.2 *
85年01月	75.0	74.8	76.6 *	75.4	73.0	73.7	72.8	72.9
85年04月	80.0 *	80.0 *	80.0 *	79.9 *	78.9 *	78.3 *	78.4 *	78.3 *
85年05月	76.9 *	75.4 *	79.1 *	75.8	73.7	72.5	73.4 *	73.0
85年08月	74.3	71.6	74.3	73.8	74.7	73.1	70.4	69.1
85年10月	76.7 *	75.7 *	77.2 *	75.3	75.2 *	73.6	73.6 *	72.7
85年12月	76.6 *	76.1 *	77.2 *	76.6 *	76.1 *	74.3	73.9 *	73.0
86年02月	82.0 *	80.4 *	82.2 *	80.2 *	79.0 *	78.7 *	83.3 *	78.4 *
86年04月	78.4 *	75.8 *	78.2 *	76.1 *	74.3	73.8	74.2 *	73.3 *
86年05月	79.0 *	77.6 *	77.9 *	76.6 *	74.0	73.2	75.4 *	74.9 *
86年08月	75.5 *	72.3	74.0	72.5	72.1	71.2	71.9	70.0
86年10月	72.4	73.3	71.9	72.9	67.1	68.4	69.4	69.8
86年11月	74.6	73.1	74.1	73.7	71.1	71.2	72.6	70.9
87年02月	74.6	67.1	76.9 *	69.2	77.7 *	68.4	72.7	70.1
87年04月	69.5	69.1	74.4	67.1	66.0	71.1	73.8 *	71.5
87年06月	74.1	69.7	75.3	75.1	73.1	73.2	74.7 *	74.8 *
87年08月	75.2 *	72.1	81.6 *	76.0	76.4 *	76.1 *	74.7 *	73.4 *
87年09月	81.0 *	75.7 *	79.1 *	80.6 *	80.2 *	78.5 *	79.2 *	76.9 *
87年12月	74.2	73.9	77.1 *	77.5 *	77.6 *	82.2 *	78.9 *	76.6 *
88年01月	74.8	73.5	75.1	78.9 *	74.5	76.3 *	75.6 *	76.9 *
88年04月	77.4 *	78.3 *	80.2 *	79.5 *	78.9 *	79.3 *	78.7 *	79.4 *
88年05月	71.7	74.3	72.5	74.0	71.3	72.4	71.2	72.0
88年06月	71.3	72.4	72.6	73.5	71.1	72.0	69.7	71.9
88年07月	72.5	71.6	73.9	74.3	72.3	73.4	69.0	72.8
88年08月	68.4	70.6	70.7	71.4	68.9	68.9	68.4	70.4
88年09月	73.5	72.9	74.1	74.6	71.8	72.2	75.2 *	71.5
88年10月	70.9	73.0	74.2	76.2 *	71.8	74.1	73.1 *	71.5
88年11月	68.8	75.3 *	77.6 *	77.1 *	79.3 *	75.9 *	72.9	75.9 *
88年12月	72.4	72.8	73.8	75.2	73.0	76.6 *	73.5 *	72.9
89年1月	73.4	71.4	75.3	75.6	72.6	73.9	74.1 *	71.9
89年2月	73.1	72.2	73.8	73.1	73.0	71.7	71.9	72.1
89年3月	74.8	75.8 *	76.3 *	77.7 *	75.8 *	77.1 *	75.2 *	73.6 *
89年4月	75.9 *	73.8	75.9	76.6 *	76.1 *	76.2 *	74.4 *	74.5 *
89年5月	75.1 *	70.4	75.1	74.4	73.6	75.6 *	72.3	72.6
89年6月	72.3	70.8	73.7	72.9	72.0	70.4	74.8 *	69.6
89年7月	68.0	72.8	74.3	74.8	72.7	73.3	71.6	71.6
89年8月	70.8	73.3	74.8	75.5	72.7	73.7	70.6	71.3
89年9月	73.0	74.3	75.9	77.5 *	74.3	77.7 *	73.3 *	73.0
89年10月	75.0	75.2 *	76.0	75.3	74.4	75.0	74.5 *	74.1 *
89年11月	-	-	-	-	-	-	-	-
89年12月	-	-	-	-	-	-	-	-

表3.1-11 核四台2省道與102甲縣道交叉口施工期間環境監測歷年噪音監測結果統計表（續1）

單位：dB(A)

測站名稱：台2省道與102甲縣道交叉口（第三類管制區內緊鄰8公尺（含）以上道路）								
環境音量標準	註1 $L_{早}$：75(73)		註1 $L_{日}$：76(75)		註1 $L_{晚}$：75(73)		註1 $L_{夜}$：73(70)	
	註2 ——		註2 $L_{日}$：76		註2 $L_{晚}$：75		註2 $L_{夜}$：72	
監測時間	非假日	假日	非假日	假日	非假日	假日	非假日	假日
90年1月	-	-	-	-	-	-	-	-
90年2月	74.4	71.4	77.6 *	75.9	75.4 *	74.5	74.1 *	72.9
90年3月	71.9	72.6	75.4	75.4	73.1	74.4	73.6 *	72.3
90年4月	75.0	72.6	76.0	75.3	74.4	75.7 *	73.2 *	71.4
90年5月	74.9	74.0	76.6 *	75.7	75.3 *	75.2 *	75.0 *	75.2 *
90年6月	73.3	74.4	75.6	75.7	74.3	74.7	73.4 *	73.5 *
90年7月	74.1	72.3	75.1	74.6	73.1	73.7	71.7	71.8
90年8月	74.2	72.2	75.3	74.8	72.9	73.4	72.7	71.8
90年9月	74.9	73.5	75.1	75.3	74.3	75.7 *	72.9	73.5 *
90年10月	70.2	71.9	77.9 *	74.9	75.6 *	73.7	73.9 *	72.4
90年11月	76.0 *	72.9	76.5 *	76.0	74.5	75.1 *	74.3 *	74.6 *
90年12月	74.6	72.4	75.4	74.7	74.9	75.6 *	73.4 *	72.7
91年1月	71.7	68.6	73.3	74.9	72.6	71.8	71.7	70.2
91年2月	71.7	72.2	75.1	75.1	73.2	74.4	71.5	71.1
91年3月	71.7	70.9	74.8	75.4	72.0	72.9	71.4	71.0
91年4月	71.4	72.3	76.3 *	75.7	74.4	73.6	72.0	71.0
91年5月	71.1	71.1	77.0 *	73.0	74.8	72.1	70.8	72.8
91年6月	75.2 *	71.1	76.6 *	76.5 *	75.0	75.9 *	74.8 *	73.8 *
91年7月	74.8	75.3 *	79.8 *	77.2 *	75.7 *	75.3 *	75.6 *	74.0 *
91年8月	72.9	72.0	77.0 *	75.7	74.2	74.2	72.2	72.5
91年9月	74.6	75.0	76.6 *	76.2 *	75.4 *	74.6	75.1 *	73.1 *
91年10月	74.0	73.8	77.0 *	76.6 *	74.1	74.6	72.7	73.2 *
91年11月	73.9	72.9	76.8 *	76.1 *	74.5	75.3 *	73.6 *	75.6 *
91年12月	74.8	71.0	75.0	75.4	73.7	75.2 *	71.3	70.8
92年1月	74.3	72.1	75.7	75.2	74.2	74.5	72.7	72.5
92年2月	75.6 *	74.7	76.0	76.9 *	74.2	75.2 *	75.1 *	73.2 *
92年3月	73.7	73.9	76.3 *	75.9	75.2 *	73.5	73.4 *	73.3 *
92年4月	75.7 *	74.0	76.8 *	75.4	76.5 *	74.1	75.6 *	71.8
92年5月	75.1 *	73.5	76.2 *	76.7 *	74.9	74.2	73.4 *	72.3
92年6月	77.0 *	74.2	77.2 *	76.3 *	75.7 *	74.5	74.8 *	73.5 *
92年7月	75.5 *	73.9	76.4 *	77.5 *	74.3	76.6 *	73.8 *	75.3 *
92年8月	76.1 *	75.3 *	77.4 *	76.4 *	75.0	74.3	74.9 *	73.7 *
92年9月	73.7	73.6	75.8	76.1 *	78.1 *	75.9 *	74.2 *	73.3 *
92年10月	73.2	71.9	75.4	76.5 *	75.4 *	75.7 *	75.3 *	71.5
92年11月	71.8	68.4	76.4 *	74.6	73.4	75.8 *	74.4 *	70.5
92年12月	70.4	72.5	75.1	75.0	74.8	76.6 *	70.6	72.4
93年1月	73.8	68.4	75.4	74.9	72.1	72.8	72.3	71.0
93年2月	66.7	68.2	72.8	72.4	70.1	72.0	67.6	68.6
93年3月	69.0	69.0	72.9	72.9	72.0	70.6	69.4	69.1
93年4月	66.6	69.4	72.2	73.1	69.8	67.8	67.0	68.6
93年5月	71.2	70.8	76.1 *	76.7 *	74.5	73.3	71.8	71.7
93年6月	72.3	71.4	78.6 *	77.1 *	74.0	75.0	71.0	73.7 *
93年7月	71.8	71.9	74.8	75.1	72.2	73.4	71.5	72.0
93年8月	72.7	73.1	80.6 *	75.3	72.2	71.9	71.1	72.8
93年9月	71.0	71.2	76.6 *	74.0	72.0	69.8	72.0	71.4
93年10月	72.9	71.1	75.6	75.6	71.5	72.0	72.3	72.6
93年11月	76.1 *	70.4	72.5	71.6	70.9	67.9	70.7	69.8
93年12月	71.4	69.1	73.6	72.1	72.8	73.1	69.8	68.8

表3.1-11 核四台2省道與102甲縣道交叉口施工期間環境監測歷年噪音監測結果統計表（續2）

單位：dB(A)

測站名稱：台2省道與102甲縣道交叉口（第三類管制區內緊鄰8公尺（含）以上道路）								
環境音量標準	註1 $L_{早}$：75(73)		註1 $L_{日}$：76(75)		註1 $L_{晚}$：75(73)		註1 $L_{夜}$：73(70)	
	註2 —		註2 $L_{日}$：76		註2 $L_{晚}$：75		註2 $L_{夜}$：72	
監測時間	非假日	假日	非假日	假日	非假日	假日	非假日	假日
94年1月	73.5	71.9	77.5 *	77.5 *	72.7	73.5	72.5	72.8
94年2月	70.5	68.8	71.8	71.7	68.9	70.8	67.9	68.4
94年3月	70.5	71.8	72.6	74.8	70.4	71.9	71.2	70.7
94年4月	73.2	74.5	77.3 *	76.8 *	75.6 *	72.2	72.0	73.0
94年5月	73.6	72.5	77.0 *	76.4 *	74.0	74.5	74.7 *	73.0
94年6月	69.0	69.6	70.5	71.7	67.8	71.3	67.0	70.9
94年7月	71.5	71.5	76.7 *	75.5	71.7	72.0	72.1	73.1 *
94年8月	77.5 *	77.6 *	77.5 *	77.6 *	73.5	77.6 *	75.0 *	77.5 *
94年9月	72.7	69.7	76.7 *	77.0 *	74.7	77.5 *	70.6	71.8
94年10月	75.3 *	75.0	76.8 *	77.0 *	75.3 *	76.0 *	73.4 *	73.7 *
94年11月	70.9	73.8	76.4 *	77.8 *	74.8	72.4	71.6	72.0
94年12月	69.9	68.3	75.5	74.6	75.3 *	73.9	69.2	70.3
95年1月	67.0	64.5	71.2	71.7	68.5	67.7	66.2	66.8
95年2月	66.5	63.7	71.6	71.9	74.7	70.0	67.8	66.5
95年3月	70.4	70.9	75.5	74.8	70.9	72.3	71.7	71.6
95年4月	73.2	72.7	75.9	76.2 *	73.8	76.7 *	72.6	72.3
95年5月	73.0	72.2	75.1	73.7	73.5	71.4	73.7 *	72.0
95年6月	70.5	70.5	77.0 *	76.2 *	70.1	72.9	71.4	72.6
95年7月	74.3	71.3	75.4	73.5	73.0	72.3	70.8	71.2
95年8月	70.4	71.5	73.5	74.9	72.4	71.6	70.3	72.6
95年9月	70.5	71.3	75.1	75.6	74.7	72.8	71.9	71.7
95年10月	71.1	70.6	76.4 *	76.0	75.2 *	74.6	71.6	72.2
95年11月	69.3	70.9	74.7	73.1	73.1	70.7	71.0	71.9
95年12月	70.8	72.1	75.5	75.8	75.9 *	74.1	72.5	72.7
96年1月	72.4	72.7	78.5 *	74.7	73.9	73.3	72.8	71.8
96年2月	74.0	75.5 *	75.6	76.7 *	76.5 *	76.5 *	73.7 *	74.4 *
96年3月	72.7	71.8	74.1	74.7	74.5	73.3	71.9	71.9
96年4月	75.1 *	74.1	76.2 *	76.5 *	75.5 *	76.3 *	73.9 *	74.7 *
96年5月	75.0	71.6	75.7	71.0	70.7	69.2	72.6	71.7
96年6月	75.6 *	71.8	75.4	72.2	70.5	70.0	74.6 *	71.3
96年7月	73.8	74.0	74.1	74.3	68.8	71.4	72.5	73.6 *
96年8月	74.8	74.1	74.7	74.1	70.5	69.8	74.3 *	74.5 *
96年9月	74.3	73.6	74.5	73.0	71.2	69.3	73.1 *	71.4
96年10月	75.1 *	74.1	76.2 *	76.5 *	75.5 *	76.3 *	73.9 *	74.7 *
96年11月	74.0	72.4	72.9	74.2	68.9	67.9	70.9	70.3
96年12月	73.3	71.5	74.2	71.4	70.5	68.5	70.0	68.9
97年1月	75.1 *	74.1	76.2 *	76.5 *	75.5 *	76.3 *	73.9 *	74.7 *
97年2月	72.4	70.7	72.1	72.0	69.6	70.6	70.3	69.0
97年3月	72.9	71.0	73.4	71.6	70.9	67.2	69.9	68.0
97年4月	72.4	69.9	70.4	69.1	77.9 *	66.2	68.7	68.0
97年5月	71.2	71.2	71.4	71.0	67.5	66.8	68.2	67.9
97年6月	68.9	68.6	68.5	68.6	65.2	65.2	65.8	65.4
97年7月	70.0	68.8	70.8	68.6	66.4	63.9	66.2	65.5
97年8月	70.4	68.5	71.5	69.0	66.9	66.5	67.8	66.1
97年9月	69.3	69.1	71.3	70.5	67.3	67.0	66.5	66.7
97年10月	69.3	69.7	70.3	68.4	66.9	64.6	66.5	65.4
97年11月	69.8	67.5	70.9	71.3	68.2	71.4	67.5	65.7
97年12月	71.4	70.1	72.1	71.2	66.7	65.7	68.2	66.4
98年1月	71.4	69.4	71.2	70.0	68.3	68.2	69.9	68.4
98年2月	70.6	68.9	70.3	69.6	66.8	66.6	67.9	66.4
98年3月	70.9	67.8	72.1	68.8	66.3	66.9	67.3	66.6
98年4月	70.1	68.1	69.9	69.9	68.7	67.3	67.3	68.0
98年5月	70.6	69.9	69.0	70.0	67.3	67.4	66.9	68.2
98年6月	69.9	67.3	71.2	68.3	68.6	68.0	67.6	65.3

表3.1-11 核四台2省道與102甲縣道交叉口施工期間環境監測歷年噪音監測結果統計表（續3）

單位：dB(A)

測站名稱：台2省道與102甲縣道交叉口（第三類管制區內緊鄰8公尺（含）以上道路）								
環境音量標準	註1 $L_{早}$：75(73)		註1 $L_{日}$：76(75)		註1 $L_{晚}$：75(73)		註1 $L_{夜}$：73(70)	
	註2 —		註2 $L_{日}$：76		註2 $L_{晚}$：75		註2 $L_{夜}$：72	
監測時間	非假日	假日	非假日	假日	非假日	假日	非假日	假日
98年7月	69.6	67.9	71.3	68.6	69.4	65.8	67.5	65.6
98年8月	72.9	69.1	70.6	70.2	67.5	67.5	69.1	67.9
98年9月	71.8	70.2	71.1	70.6	68.5	69.0	68.6	67.2
98年10月	70.9	68.9	71.8	69.2	68.7	66.2	67.7	66.3
98年11月	73.4	72.2	72.5	72.0	70.5	68.6	70.0	69.0
98年12月	73.8	73.2	72.6	73.4	70.6	69.9	70.4	70.1
99年1月	—	—	72.5	72.0	69.5	65.9	70.7	70.3
99年2月	—	—	70.5	69.8	66.6	67.6	68.7	68.7
99年3月	—	—	72.7	72.4	69.5	67.4	71.0	69.9
99年4月	—	—	72.9	68.8	70.9	65.5	70.2	67.1
99年5月	—	—	73.5	69.1	68.2	66.2	69.2	67.4
99年6月	—	—	72.8	70.9	69.7	66.9	71.5	69.9
99年7月	—	—	72.5	71.7	68.9	67.4	71.1	71.0
99年8月	—	—	73.3	72.0	67.8	67.7	72.1 *	71.9
99年9月	—	—	72.2	70.2	68.1	67.3	71.7	71.1
99年10月	—	—	72.2	71.1	68.0	66.5	71.0	69.1
99年11月	—	—	72.6	70.5	69.3	65.7	71.4	69.8
99年12月	—	—	73.3	71.7	70.6	68.5	71.9	70.1
100年1月	—	—	75.4	69.2	70.2	65.5	70.5	66.9
100年2月	—	—	73.3	71.7	68.5	67.1	72.3 *	70.7
100年3月	—	—	71.9	69.1	68.6	66.5	71.5	67.6
100年4月	—	—	73.0	72.1	70.4	69.2	71.9	70.8
100年5月	—	—	73.2	72.3	69.7	66.2	72.2 *	71.5
100年6月	—	—	72.8	71.5	69.9	66.1	72.0	71.4
100年7月	—	—	71.9	70.7	69.0	67.6	71.2	69.2
100年8月	—	—	71.3	69.0	67.4	65.8	69.9	68.7
100年9月	—	—	73.3	72.3	69.9	67.9	72.4 *	72.1 *
100年10月	—	—	72.2	72.7	70.8	67.1	71.2	72.2 *
100年11月	—	—	73.3	73.6	69.4	69.9	71.6	70.8
100年12月	—	—	71.9	70.8	68.7	68.3	70.7	70.6
101年1月	—	—	73.4	71.8	70.3	67.3	72.0 *	72.0 *
101年2月	—	—	74.6	74.4	71.5	70.4	73.2 *	73.7 *
101年3月	—	—	73.3	70.7	67.1	66.7	73.5 *	69.2
101年4月	—	—	72.0	71.8	68.9	66.9	71.8	72.2 *
101年5月	—	—	72.7	70.8	70.1	67.9	71.9	70.8
101年6月	—	—	71.6	69.0	67.9	66.5	70.4	67.4
101年7月	—	—	71.7	70.2	69.6	67.2	71.5	69.7
101年8月	—	—	72.6	70.6	69.1	66.3	71.8	71.1
101年9月	—	—	72.8	71.1	69.2	67.4	72.1 *	70.9
101年10月	—	—	73.6	71.3	70.6	68.7	72.8 *	71.0
101年11月	—	—	74.8	71.8	71.3	68.1	72.5 *	71.5
101年12月	—	—	73.0	74.1	70.1	69.4	72.8 *	71.8
102年1月	—	—	72.9	71.9	70.0	67.5	71.5	71.6
102年2月	—	—	73.4	72.2	71.0	68.9	72.2 *	71.8
102年3月	—	—	73.3	71.0	69.7	66.1	71.6	69.8
102年4月	—	—	72.7	70.4	69.7	67.9	71.9	68.0
102年5月	—	—	73.2	72.9	69.1	69.7	72.6 *	71.8
102年6月	—	—	74.2	73.0	70.5	69.4	71.6	72.7
102年7月	—	—	74.3	72.7	70.8	69.4	74.0 *	73.4 *
102年8月	—	—	73.0	70.1	69.6	68.8	72.6 *	69.7
102年9月	—	—	74.5	73.5	70.4	68.4	73.9 *	73.3 *
102年10月	—	—	73.7	72.3	69.7	68.1	72.6 *	71.8
102年11月	—	—	74.1	72.4	69.8	68.8	73.3 *	72.6 *
102年12月	—	—	72.9	72.7	66.6	67.9	72.6 *	70.1
103年1月	—	—	72.9	72.7	69.6	69.0	72.3 *	71.9
103年2月	—	—	71.8	67.5	66.5	65.0	68.8	65.5
103年3月	—	—	69.9	67.4	66.5	63.1	68.1	66.1

表3.1-11 核四台2省道與102甲縣道交叉口施工期間環境監測歷年噪音監測結果統計表（續4）

單位：dB(A)

測站名稱：台2省道與102甲縣道交叉口（第三類管制區內緊鄰8公尺（含）以上道路）								
環境音量標準	註1 $L_{早}$：75(73)		註1 $L_{日}$：76(75)		註1 $L_{晚}$：75(73)		註1 $L_{夜}$：73(70)	
	註2 —		註2 $L_{日}$：76		註2 $L_{晚}$：75		註2 $L_{夜}$：72	
監測時間	非假日	假日	非假日	假日	非假日	假日	非假日	假日
103年4月	—	—	74.7	72.6	69.7	68.9	73.0 *	72.8 *
103年5月	—	—	73.6	72.7	71.5	68.9	72.2 *	73.0 *
103年6月	—	—	73.2	71.6	69.4	68.8	68.1	72.3 *
103年7月	—	—	73.2	72.5	70.2	68.9	73.3 *	72.9 *
103年8月	—	—	72.3	70.1	69.8	69.0	71.4	69.6
103年9月	—	—	73.2	72.0	69.7	69.5	73.2 *	72.5 *
103年10月	—	—	76.9 *	73.6	74.0	71.0	75.8 *	72.1 *
103年11月	—	—	76.2 *	72.4	69.4	65.7	69.5	67.3
103年12月	—	—	73.2	72.0	69.7	69.5	73.2 *	72.5 *
104年1月	—	—	72.8	69.5	68.1	66.5	71.2	67.7
104年2月	—	—	74.9	72.0	71.4	70.0	71.5	73.2 *
104年3月	—	—	72.4	69.7	68.7	66.4	71.0	68.2
104年4月	—	—	73.7	69.8	68.9	66.3	71.5	69.0
104年5月	—	—	73.5	72.1	70.2	68.5	72.1 *	71.8
104年6月	—	—	69.9	69.7	66.8	64.7	68.2	65.3
歷年min	66.5	63.7	68.5	67.1	65.2	63.1	65.8	65.3
歷年max	82.0 *	80.4 *	82.2 *	82.8 *	80.2 *	82.2 *	83.3 *	79.4 *
歷年平均值	74.4	73.2	75.2	74.5	73.0	72.8	72.8 *	72.1 *
歷年中位數	73.2	72.2	74.3	73.5	71.5	71.2	72.0	71.8
標準偏差值	2.8	2.7	2.4	2.9	3.1	3.8	2.6	2.7

註：1.行政院環保署，民國85年1月31日(85)環署空字第01467號令發布。

$L_{早}$：5:00 - 7:00、$L_{日}$：7:00 - 20:00、$L_{晚}$：20:00 -22:00、$L_{夜}$：82年12月以前22:00 - 5:00；83年1月以後0:00 - 05:00及22:00 - 24:00。

2.道路交通噪音環境音量標準，係依據99年1月21日行政院環境保護署環署空字第0990006225D號令修正發布之『環境音量標準』。

日間：第三、四類管制區指上午七時至晚上八時；晚間：第三、四類管制區指晚上八時至晚上十一時；

夜間：第三、四類管制區指晚上十一時至翌日上午七時。

3. "*" 表示超過法規標準值。歷年平均及歷年中數值統計時間自84/1迄今。

4.自89年11月至90年1月因行政院宣布暫停興建核能四廠發電工程，故暫停監測工作。

表3.1-12 核四鹽寮海濱公園施工期間環境監測歷年噪音監測結果統計表

單位：dB(A)

測站名稱：鹽寮海濱公園（第二類管制區內緊鄰8公尺（含）以上道路）								
環境音量標準	註1 $L_{早}$：70(66)		註1 $L_{日}$：74(69)		註1 $L_{晚}$：70(66)		註1 $L_{夜}$：67(62)	
	註2 —		註2 $L_{日}$：74		註2 $L_{晚}$：70		註2 $L_{夜}$：67	
監測時間	非假日	假日	非假日	假日	非假日	假日	非假日	假日
84年01月	78.4 *	77.4 *	80.0 *	77.7 *	77.9 *	75.4 *	76.5 *	74.9 *
84年03月	77.4 *	78.1 *	78.9 *	78.1 *	77.1 *	75.6 *	75.0 *	75.3 *
84年05月	78.3 *	76.8 *	78.5 *	73.5	76.1 *	73.1 *	75.6 *	74.8 *
84年08月	67.3	75.6 *	71.5	74.7 *	73.5 *	72.6 *	69.9 *	73.6 *
84年10月	75.5 *	74.8 *	75.5 *	75.0 *	73.5 *	72.8 *	74.6 *	72.2 *
84年12月	77.6 *	76.1 *	77.4 *	75.8 *	74.5 *	74.3 *	75.2 *	74.4 *
85年01月	76.0 *	76.5 *	76.7 *	75.5 *	73.0 *	74.6 *	73.9 *	74.3 *
85年04月	77.8 *	78.7 *	77.1 *	78.8 *	76.9 *	76.4 *	76.3 *	76.3 *
85年05月	76.7 *	76.2 *	76.0 *	74.6 *	74.8 *	71.0 *	74.4 *	73.1 *
85年08月	77.1 *	76.1 *	76.8 *	75.8 *	74.2 *	74.5 *	73.9 *	73.6 *
85年10月	77.9 *	76.0 *	77.9 *	75.8 *	75.8 *	75.8 *	75.5 *	75.5 *
85年12月	76.8 *	76.6 *	77.4 *	76.4 *	76.9 *	74.3 *	74.5 *	73.2 *
86年02月	70.8 *	69.3	71.8	70.3	69.1	69.0	68.7 *	67.9 *
86年04月	75.3 *	74.3 *	75.7 *	73.4	73.0 *	69.5	72.4 *	71.9 *
86年05月	78.9 *	78.2 *	78.0 *	77.1 *	74.8 *	74.4 *	76.9 *	75.7 *
86年08月	75.8 *	73.3 *	75.5 *	73.8	72.4 *	71.9 *	72.1 *	71.3 *
86年10月	75.3 *	74.7 *	76.2 *	75.3 *	72.9 *	71.3 *	71.7 *	71.0 *
86年11月	71.7 *	60.2	70.6	69.4	67.4	67.3	79.0 *	64.6
87年02月	78.2 *	79.2 *	77.6 *	76.9 *	78.4 *	74.0 *	75.2 *	75.7 *
87年04月	74.4 *	73.4 *	76.8 *	72.3	78.0 *	69.9	74.9 *	70.1 *
87年06月	60.6	67.0	70.1	70.2	63.8	69.1	64.0	70.5 *
87年08月	75.2 *	74.8 *	75.3 *	75.2 *	76.5 *	76.6 *	75.1 *	74.9 *
87年09月	75.4 *	70.8 *	70.8	74.7 *	72.1 *	73.6 *	71.8 *	75.4 *
87年12月	70.0	65.7	68.9	67.6	66.8	67.9	66.8	68.3 *
88年01月	65.6	65.4	68.6	67.3	65.4	64.6	65.3	68.9 *
88年04月	74.8 *	78.3 *	80.2 *	79.5 *	78.9 *	79.3 *	78.7 *	79.4 *
88年05月	71.7 *	74.3 *	72.5	74.0	71.3 *	72.4 *	71.2 *	72.0 *
88年06月	68.1	67.8	71.1	69.7	69.6	68.6	68.7 *	67.3 *
88年07月	68.2	68.8	72.7	70.0	71.0 *	66.2	69.8 *	68.2 *
88年08月	66.9	68.2	69.3	69.8	67.5	68.5	66.3	66.6
88年09月	63.1	69.5	67.8	67.2	68.3	65.4	67.7 *	64.4
88年10月	67.8	69.1	71.3	70.1	68.6	70.1 *	68.1 *	68.4 *
88年11月	69.0	66.5	68.5	68.6	69.8	68.3	67.3 *	66.8
88年12月	67.3	69.9	72.8	71.7	74.4 *	70.6 *	68.5 *	71.7 *
89年1月	70.0	73.2 *	76.1 *	77.4 *	73.1 *	70.9 *	72.5 *	73.7 *
89年2月	67.7	67.4	67.9	68.3	65.7	67.6	67.7 *	68.1 *
89年3月	70.3 *	69.0	71.2	73.5	72.4 *	69.3	69.8 *	70.1 *
89年4月	66.2	69.6	70.3	71.9	71.6 *	71.9 *	67.5 *	67.5 *
89年5月	70.5 *	69.2	70.5	70.3	69.5	71.0 *	70.1 *	69.4 *
89年6月	65.3	65.4	69.4	68.8	66.2	66.8	66.4	67.6 *
89年7月	65.9	64.6	68.8	69.5	66.3	69.4	66.8	66.8
89年8月	68.3	71.1 *	71.4	74.0	69.4	73.0 *	69.3 *	69.5 *
89年9月	68.6	70.6 *	73.9	72.5	70.4 *	72.3 *	69.6 *	71.6 *
89年10月	70.2 *	71.8 *	74.5 *	74.6 *	68.9	74.0 *	70.4 *	70.0 *
89年11月	-	-	-	-	-	-	-	-
89年12月	-	-	-	-	-	-	-	-
90年1月	-	-	-	-	-	-	-	-
90年2月	66.2	72.0 *	74.5 *	73.5	75.2 *	73.6 *	72.1 *	72.8 *
90年3月	70.7 *	69.0	75.3 *	73.7	69.6	71.8 *	69.1 *	71.8 *

表3.1-12 核四鹽寮海濱公園施工期間環境監測歷年噪音監測結果統計表（續1）

單位：dB(A)

測站名稱：鹽寮海濱公園（第二類管制區內緊鄰8公尺（含）以上道路）								
環境音量標準	註1 $L_{早}$：70(66)		註1 $L_{日}$：74(69)		註1 $L_{晚}$：70(66)		註1 $L_{夜}$：67(62)	
	註2 —		註2 $L_{日}$：74		註2 $L_{晚}$：70		註2 $L_{夜}$：67	
監測時間	非假日	假日	非假日	假日	非假日	假日	非假日	假日
90年4月	68.8	69.8	73.5	72.2	72.1 *	70.5 *	69.9 *	69.8 *
90年5月	67.7	67.6	74.4 *	72.3	70.0	65.5	70.9 *	67.5 *
90年6月	56.3	70.9 *	75.1 *	73.7	73.0 *	71.1 *	69.2 *	71.4 *
90年7月	70.1 *	67.7	71.1	70.9	69.9	69.2	69.0 *	68.7 *
90年8月	64.4	67.7	70.1	72.2	69.1	72.0 *	66.7	68.7 *
90年9月	66.7	68.8	69.8	68.9	69.6	68.2	69.7 *	69.1 *
90年10月	69.5	69.3	71.4	71.8	69.0	69.7	69.4 *	69.5 *
90年11月	68.6	67.0	71.1	70.4	72.0 *	70.1 *	69.9 *	68.5 *
90年12月	66.6	66.1	69.9	69.6	68.3	66.6	67.5 *	65.9
91年1月	69.1	70.4 *	72.8	72.3	70.3 *	69.0	71.6 *	71.0 *
91年2月	69.2	73.2 *	74.2 *	73.2	72.7 *	71.5 *	72.1 *	71.5 *
91年3月	70.9 *	72.7 *	72.0	72.8	70.4 *	70.2 *	70.7 *	71.2 *
91年4月	70.3 *	72.0 *	73.0	72.9	72.4 *	69.1	71.2 *	70.2 *
91年5月	69.8	69.0	72.3	72.7	72.4 *	71.7 *	70.7 *	68.5 *
91年6月	68.5	68.6	70.5	71.2	70.9 *	68.9	69.2 *	68.1 *
91年7月	68.1	69.1	71.2	72.4	66.0	73.2 *	68.5 *	69.5 *
91年8月	69.7	68.9	72.8	73.2	71.0 *	70.1 *	68.9 *	69.3 *
91年9月	69.0	71.9 *	74.0	74.0	73.0 *	73.8 *	70.9 *	72.0 *
91年10月	67.9	68.7	74.7 *	70.8	70.1 *	70.8 *	68.9 *	68.3 *
91年11月	71.2 *	70.7 *	72.6	72.5	70.9 *	71.4 *	70.3 *	71.0 *
91年12月	68.5	71.3 *	75.0 *	74.3 *	72.4 *	73.1 *	70.2 *	72.4 *
92年1月	69.3	72.2 *	73.2	73.2	69.5	74.6 *	69.7 *	71.3 *
92年2月	66.0	68.7	71.3	70.8	69.2	69.1	68.6 *	68.4 *
92年3月	69.7	67.1	74.7 *	70.7	70.4 *	73.1 *	69.5 *	71.0 *
92年4月	67.7	67.7	70.6	72.8	69.4	71.2 *	68.9 *	68.6 *
92年5月	70.0	71.9 *	73.3	71.6	68.8	69.4	68.8 *	69.8 *
92年6月	68.7	68.0	73.7	70.3	66.5	68.1	68.6 *	68.0 *
92年7月	66.6	71.0 *	73.1	71.1	69.1	69.1	68.2 *	70.2 *
92年8月	69.7	68.9	74.0	72.2	69.7	70.2 *	69.6 *	70.4 *
92年9月	69.0	69.3	71.6	72.7	69.0	71.4 *	68.7 *	70.8 *
92年10月	72.9 *	69.5	72.6	72.3	70.1 *	69.0	70.8 *	70.6 *
92年11月	68.7	69.1	74.0	71.6	69.2	71.8 *	69.6 *	70.0 *
92年12月	69.2	67.8	71.8	72.1	71.5 *	70.5 *	70.1 *	69.9 *
93年1月	67.3	68.1	75.1 *	71.7	72.8 *	68.8	69.5 *	69.2 *
93年2月	69.9	69.8	74.4 *	73.7	74.2 *	71.3 *	71.4 *	70.4 *
93年3月	68.3	69.1	76.2 *	72.7	70.8 *	73.4 *	70.1 *	71.6 *
93年4月	70.9 *	68.8	74.6 *	72.0	70.8 *	70.1 *	70.3 *	71.0 *
93年5月	70.9 *	70.6 *	76.5 *	73.9	70.7 *	69.4	69.5 *	68.7 *
93年6月	67.0	67.9	74.7 *	71.6	69.8	69.4	68.9 *	69.9 *
93年7月	70.1 *	69.5	71.6	71.6	69.7	69.8	69.6 *	68.6 *
93年8月	70.1 *	70.7 *	72.5	70.9	68.9	70.0	70.8 *	68.9 *
93年9月	69.8	68.4	72.2	72.2	69.5	68.2	69.0 *	69.0 *
93年10月	67.0	69.1	70.9	71.6	71.7 *	69.5	68.6 *	69.5 *
93年11月	68.6	67.3	71.4	71.8	69.5	70.6 *	69.1 *	70.5 *
93年12月	70.0	69.5	72.7 *	72.9	70.5 *	72.1 *	70.6 *	69.6 *
94年1月	69.1	69.9	72.2	71.8	70.1 *	69.0	70.6 *	70.8 *
94年2月	70.3 *	70.1 *	71.3	70.2	70.1 *	68.3	71.0 *	70.6 *
94年3月	70.6 *	70.8 *	72.0	71.8	73.1 *	68.6	71.5 *	70.7 *
94年4月	71.1 *	71.8 *	72.8	71.8	71.3 *	70.8 *	70.5 *	70.4 *
94年5月	71.5 *	71.9 *	72.3	72.7	70.9 *	70.0	71.7 *	70.5 *
94年6月	69.4	70.3 *	72.3	71.1	68.0	71.3 *	70.4 *	69.8 *

表3.1-12 核四鹽寮海濱公園施工期間環境監測歷年噪音監測結果統計表（續2）

單位：dB(A)

測站名稱：鹽寮海濱公園（第二類管制區內緊鄰8公尺（含）以上道路）								
環境音量標準	註1 $L_{早}$：70(66)		註1 $L_{日}$：74(69)		註1 $L_{晚}$：70(66)		註1 $L_{夜}$：67(62)	
	註2 —		註2 $L_{日}$：74		註2 $L_{晚}$：70		註2 $L_{夜}$：67	
監測時間	非假日	假日	非假日	假日	非假日	假日	非假日	假日
96年1月	72.2 *	70.7 *	75.4 *	72.8	71.9 *	71.7 *	71.7 *	71.5 *
96年2月	71.5 *	71.4 *	74.2 *	73.5	71.7 *	71.0 *	71.0 *	71.4 *
96年3月	70.0	72.2 *	74.0	73.6	70.0	73.7 *	71.8 *	72.1 *
94年7月	71.5 *	69.0	71.9	71.5	70.4 *	71.7 *	70.2 *	71.4 *
94年8月	72.1 *	72.6 *	75.2 *	73.8	73.6 *	73.8 *	73.5 *	72.3 *
94年9月	70.3 *	73.4 *	72.8	73.4	69.5	70.8 *	71.1 *	72.1 *
94年10月	71.5 *	71.7 *	72.3	74.7 *	71.0 *	71.2 *	70.6 *	71.7 *
94年11月	70.2 *	70.4 *	73.2	71.3	73.0 *	70.3 *	71.5 *	70.5 *
94年12月	72.1 *	71.6 *	72.6	73.6	70.3 *	72.8 *	70.9 *	71.0 *
95年1月	71.4 *	70.0	72.3	71.8	72.7 *	71.1 *	71.2 *	70.6 *
95年2月	72.4 *	72.4 *	73.3	72.9	72.4 *	71.1 *	72.4 *	72.3 *
95年3月	70.7 *	71.5 *	72.2	74.5 *	72.1 *	73.0 *	72.0 *	71.9 *
95年4月	69.1	73.3 *	72.6	73.7	70.3 *	69.6	70.2 *	72.0 *
95年5月	72.4 *	70.0	73.8	73.2	72.9 *	71.0 *	71.6 *	71.6 *
95年6月	73.8 *	72.0 *	74.7 *	73.5	70.8 *	71.0 *	71.4 *	71.6 *
95年7月	72.3 *	71.7 *	74.3 *	73.4	73.1 *	71.3 *	71.6 *	72.0 *
95年8月	71.9 *	73.3 *	74.1 *	74.1 *	74.2 *	74.8 *	72.1 *	72.6 *
95年9月	72.0 *	71.1 *	74.3 *	73.8	72.5 *	72.3 *	71.5 *	72.5 *
95年10月	72.3 *	72.5 *	73.7	73.6	71.3 *	71.8 *	71.4 *	72.0 *
95年11月	70.3 *	72.1 *	73.8	73.8	71.4 *	71.8 *	71.6 *	71.3 *
95年12月	71.0 *	71.1 *	73.9	72.3	71.8 *	71.4 *	70.5 *	71.1 *
96年1月	72.2 *	70.7 *	75.4 *	72.8	71.9 *	71.7 *	71.7 *	71.5 *
96年2月	71.5 *	71.4 *	74.2 *	73.5	71.7 *	71.0 *	71.0 *	71.4 *
96年3月	70.0	72.2 *	74.0	73.6	70.0	73.7 *	71.8 *	72.1 *
96年4月	73.4 *	72.5 *	75.2 *	74.2 *	79.2 *	71.1 *	73.5 *	72.4 *
96年5月	71.2 *	73.8 *	74.7 *	74.5 *	73.9 *	71.1 *	72.9 *	72.7 *
96年6月	72.2 *	71.5 *	74.7 *	73.0	74.9 *	72.1 *	72.5 *	71.8 *
96年7月	71.7 *	72.2 *	73.9	74.3 *	71.7 *	73.3 *	71.3 *	73.3 *
96年8月	71.8 *	70.2 *	73.7	73.9	71.5 *	71.6 *	71.8 *	71.6 *
96年9月	72.5 *	75.5 *	75.0 *	74.5 *	71.6 *	70.1 *	74.7 *	70.9 *
96年10月	73.4 *	72.5 *	75.2 *	74.2 *	76.2 *	71.1 *	73.3 *	72.4 *
96年11月	75.9 *	74.3 *	75.1 *	75.6 *	69.4	68.6	73.0 *	70.3 *
97年12月	75.1 *	73.5 *	75.0 *	73.0	71.7 *	70.0	70.9 *	70.4 *
97年1月	73.4 *	72.5 *	75.2 *	74.2 *	76.2 *	71.1 *	73.5 *	72.4 *
97年2月	75.2 *	73.7 *	74.8 *	75.1 *	71.4 *	70.7 *	72.0 *	70.6 *
97年3月	73.3 *	72.7 *	73.9	73.6	71.6 *	69.9	69.9 *	69.5 *
97年4月	74.2 *	74.0 *	73.7	74.0	70.4 *	69.5	70.3 *	70.2 *
97年5月	74.4 *	73.8 *	74.2 *	73.1	71.1 *	68.1	70.1 *	69.6 *
97年6月	74.0 *	73.0 *	73.4	72.9	70.7 *	67.5	69.7 *	68.6 *
97年7月	72.7 *	72.7 *	73.0	72.5	71.8 *	67.7	68.7 *	68.5 *
97年8月	73.1 *	70.4 *	72.9	71.2	68.5	67.3	69.6 *	66.9
97年9月	73.9 *	73.1 *	73.1	72.3	69.3	68.9	69.7 *	69.2 *
97年10月	72.9 *	71.2 *	73.3	71.5	69.7	67.3	69.5 *	67.9 *
97年11月	75.2 *	72.9 *	74.7 *	73.7	69.9	69.2	70.4 *	70.5 *
97年12月	74.6 *	73.8 *	74.9 *	74.1 *	70.5 *	69.2	70.6 *	69.4 *
98年1月	73.6 *	72.3 *	75.2 *	74.0 *	70.3 *	69.6	71.5 *	70.7 *
98年2月	73.9 *	73.1 *	74.9 *	73.9	71.0 *	69.0	70.9 *	69.4 *
98年3月	74.0 *	70.2 *	73.9	72.5	70.1 *	69.3	69.6 *	69.1 *
98年4月	74.3 *	70.5 *	74.2 *	72.3	70.1 *	68.8	70.8 *	68.0 *
98年5月	74.5 *	70.8 *	73.4	71.8	69.8	67.2	69.7 *	68.1 *
98年6月	74.3 *	71.2 *	74.1 *	72.1	68.6	67.4	69.6 *	67.4 *

表3.1-12 核四鹽寮海濱公園施工期間環境監測歷年噪音監測結果統計表（續3）

單位：dB(A)

測站名稱：鹽寮海濱公園（第二類管制區內緊鄰8公尺（含）以上道路）								
環境音量標準	註1 $L_{早}$：70(66)		註1 $L_{日}$：74(69)		註1 $L_{晚}$：70(66)		註1 $L_{夜}$：67(62)	
	註2 —		註2 $L_{日}$：74		註2 $L_{晚}$：70		註2 $L_{夜}$：67	
監測時間	非假日	假日	非假日	假日	非假日	假日	非假日	假日
98年7月	73.2 *	71.2 *	73.2	71.8	70.4 *	68.5	69.5 *	67.8 *
98年8月	73.9 *	69.9	73.3	71.3	69.3	68.3	69.0 *	68.0 *
98年9月	73.7 *	73.8 *	73.7	73.5	70.3 *	68.6	69.9 *	69.8 *
98年10月	73.9 *	71.3 *	74.3 *	71.8	69.9	67.3	69.5 *	68.8 *
98年11月	74.9 *	73.8 *	74.3 *	75.1 *	70.0	68.6	70.7 *	69.8 *
98年12月	75.0 *	75.9 *	74.2 *	75.5 *	72.4 *	70.6 *	71.2 *	72.1 *
99年1月	—	—	73.7	73.6	70.3 *	67.6	70.7 *	70.6 *
99年2月	—	—	73.3	73.1	70.5 *	68.8	70.9 *	70.7 *
99年3月	—	—	73.5	73.6	70.9 *	69.7	71.0 *	70.3 *
99年4月	—	—	73.5	71.3	71.9 *	67.9	70.6 *	67.0 *
99年5月	—	—	73.0	72.3	69.2	68.1	70.7 *	69.7 *
99年6月	—	—	73.7	71.8	70.7 *	67.4	70.4 *	68.9 *
99年7月	—	—	74.2 *	73.5	69.3	68.1	70.5 *	70.1 *
99年8月	—	—	73.6	73.0	69.4	67.9	70.6 *	70.1 *
99年9月	—	—	73.1	72.7	69.1	67.6	70.4 *	70.1 *
99年10月	—	—	73.4	72.4	68.7	67.3	69.3 *	68.5 *
99年11月	—	—	74.0	72.2	70.2 *	66.0	69.9 *	68.4 *
99年12月	—	—	73.7	72.0	69.6	66.2	69.9 *	68.1 *
100年1月	—	—	78.0 *	72.9	74.7 *	71.1 *	73.3 *	69.7 *
100年2月	—	—	77.8 *	77.4 *	73.8 *	72.8 *	75.3 *	74.7 *
100年3月	—	—	70.5	68.8	66.7	64.0	67.9 *	66.8
100年4月	—	—	70.5	70.7	67.2	66.2	68.8 *	65.8
100年5月	—	—	69.5	69.3	67.3	64.9	69.1 *	68.3 *
100年6月	—	—	70.5	69.8	67.5	65.0	69.3 *	68.7 *
100年7月	—	—	69.9	67.9	67.7	66.4	69.6 *	67.8 *
100年8月	—	—	69.6	66.6	67.2	64.1	69.0 *	67.1 *
100年9月	—	—	70.9	70.2	68.1	65.4	70.4 *	70.2 *
100年10月	—	—	70.6	71.2	68.7	66.2	70.2 *	70.4 *
100年11月	—	—	70.9	71.0	68.3	69.1	69.8 *	68.7 *
100年12月	—	—	72.1	68.7	68.9	66.7	70.6 *	67.4 *
101年1月	—	—	70.7	68.5	68.0	63.7	69.3 *	67.9 *
101年2月	—	—	71.8	71.8	69.3	68.5	70.9 *	71.1 *
101年3月	—	—	71.8	69.1	67.3	65.6	71.4 *	68.1 *
101年4月	—	—	69.9	69.9	67.4	66.5	70.4 *	70.4 *
101年5月	—	—	70.1	68.6	68.7	66.7	70.2 *	68.5 *
101年6月	—	—	69.6	67.6	67.5	65.5	70.1 *	66.4
101年7月	—	—	69.6	68.4	68.0	66.2	69.6 *	67.3 *
101年8月	—	—	69.3	68.3	67.3	65.1	69.5 *	68.0 *
101年9月	—	—	69.2	69.0	67.3	64.9	69.4 *	67.9 *
101年10月	—	—	69.9	68.4	67.5	64.5	69.5 *	66.5
101年11月	—	—	71.7	69.0	70.3 *	64.5	69.6 *	68.3 *
101年12月	—	—	70.5	71.2	68.1	67.0	70.1 *	69.0 *
102年1月	—	—	70.5	70.2	67.6	66.1	68.9 *	69.2 *
102年2月	—	—	70.2	69.8	68.0	67.1	70.0 *	68.7 *
102年3月	—	—	69.9	68.3	67.1	65.3	69.6 *	67.4 *
102年4月	—	—	69.1	67.1	67.3	64.9	68.3 *	64.6
102年5月	—	—	69.0	69.5	66.6	65.9	68.6 *	68.1 *
102年6月	—	—	68.9	68.4	65.5	64.8	68.6 *	67.3 *
102年7月	—	—	68.1	67.6	65.1	63.8	68.2 *	67.8 *
102年8月	—	—	67.9	65.8	65.3	64.5	67.8 *	64.6
102年9月	—	—	68.4	67.9	66.2	65.1	68.6 *	68.3 *
102年10月	—	—	68.7	67.9	66.0	63.5	67.9 *	67.2 *
102年11月	—	—	67.9	67.8	64.6	64.4	67.5 *	66.8
102年12月	—	—	69.2	69.4	65.6	65.3	69.9 *	68.5 *
103年1月	—	—	68.7	68.6	66.5	65.9	68.8 *	67.8 *
103年2月	—	—	68.5	67.1	65.5	63.8	67.4 *	64.5
103年3月	—	—	68.3	66.5	66.0	62.7	67.3 *	64.7

表3.1-12 核四鹽寮海濱公園施工期間環境監測歷年噪音監測結果統計表（續4）

單位：dB(A)

測站名稱：鹽寮海濱公園（第二類管制區內緊鄰8公尺（含）以上道路）								
環境音量標準	註1 $L_{早}$：70(66)		註1 $L_{日}$：74(69)		註1 $L_{晚}$：70(66)		註1 $L_{夜}$：67(62)	
	註2 —		註2 $L_{日}$：74		註2 $L_{晚}$：70		註2 $L_{夜}$：67	
監測時間	非假日	假日	非假日	假日	非假日	假日	非假日	假日
103年4月	—	—	68.2	67.9	65.8	64.6	68.2 *	67.8 *
103年5月	—	—	68.1	68.4	68.7	65.3	67.0	69.2 *
103年6月	—	—	67.8	67.6	65.4	62.6	68.0 *	67.4 *
103年7月	—	—	68.0	68.3	65.4	64.8	68.0 *	68.0 *
103年8月	—	—	68.3	65.6	66.3	62.9	67.6 *	64.8
103年9月	—	—	67.9	67.2	65.1	63.3	68.7 *	67.9 *
103年10月	—	—	68.5	66.8	65.9	62.8	67.7 *	63.9
103年11月	—	—	69.6	67.7	66.8	64.0	64.0	65.9
103年12月	—	—	68.8	66.1	65.8	63.9	68.2 *	64.4
104年1月	—	—	68.1	66.3	64.9	62.5	67.5 *	65.2
104年2月	—	—	71.0	68.8	68.4	66.2	69.8 *	69.6 *
104年3月	—	—	67.9	66.3	65.5	62.8	67.1 *	63.6
104年4月	—	—	67.9	66.4	65.2	63.2	67.3 *	64.4
104年5月	—	—	68.0	67.6	65.0	64.3	68.4 *	67.6 *
104年6月	—	—	68.6	68.5	66.3	64.8	68.7 *	68.7 *
歷年min	56.3	60.2	67.8	65.6	63.8	62.5	64.0	63.6
歷年max	78.9 *	79.2 *	80.2 *	79.5 *	79.2 *	79.3 *	79.0 *	79.4 *
歷年平均值	72.5 *	72.3 *	73.4	72.6	71.4 *	70.4 *	71.0 *	70.6 *
歷年中位數	70.9 *	71.1 *	72.8	72.2	70.1 *	69.3	70.1 *	69.8 *
標準偏差值	3.5	3.0	2.7	2.7	3.0	3.2	2.3	2.5

註：1.行政院環保署，民國85年1月31日(85)環署空字第01467號令發布。
$L_{早}$：5:00 - 7:00、$L_{日}$：7:00 - 20:00、$L_{晚}$：20:00 -22:00、$L_{夜}$：82年12月以前22:00 - 5:00；83年1月以後0:00 - 05:00及22:00 - 24:00。

2.道路交通噪音環境音量標準，係依據99年1月21日行政院環境保護署環署空字第0990006225D號令修正發布之『環境音量標準』。
日間：第一、二類管制區指上午六時至晚上八時；晚間：第一、二類管制區指晚上八時至晚上十時；
夜間：第一、二類管制區指晚上十時至翌日上午六時。

3. "*" 表示超過法規標準值。歷年平均及歷年中數值統計時間自84/1迄今。

4.自89年11月至90年1月因行政院宣布暫停興建核能四廠發電工程，故暫停監測工作。

表3.1-13 核四福隆街上施工期間環境監測歷年噪音監測結果統計表

單位：dB(A)

測站名稱：福隆街上（第二類管制區內緊鄰8公尺（含）以上道路）								
環境音量標準	註1 $L_{早}$：70(66)		註1 $L_{日}$：74(69)		註1 $L_{晚}$：70(66)		註1 $L_{夜}$：67(62)	
	註2 —		註2 $L_{日}$：74		註2 $L_{晚}$：70		註2 $L_{夜}$：67	
監測時間	非假日	假日	非假日	假日	非假日	假日	非假日	假日
84年08月	74.4 *	72.8 *	73.7	72.2	71.6 *	69.9	72.2 *	70.0 *
84年10月	76.6 *	75.3 *	76.1 *	74.8 *	73.3 *	71.8 *	73.8 *	72.3 *
84年12月	76.8 *	75.6 *	76.8 *	75.5 *	74.4 *	73.8 *	75.0 *	74.0 *
85年01月	76.2 *	75.8 *	76.7 *	75.4 *	74.0 *	73.6 *	74.2 *	74.2 *
85年04月	77.3 *	75.2 *	77.5 *	73.0	75.4 *	73.3 *	75.1 *	74.0 *
85年05月	78.3 *	77.6 *	77.6 *	76.3 *	75.4 *	72.7 *	76.0 *	75.0 *
85年08月	76.3 *	74.8 *	76.2 *	75.1 *	73.1 *	72.2 *	72.8 *	72.3 *
85年10月	77.0 *	76.4 *	77.8 *	76.4 *	74.9 *	74.0 *	74.5 *	74.5 *
85年12月	75.1 *	75.1 *	75.7 *	74.4 *	75.2 *	72.4 *	73.2 *	71.8 *
86年02月	76.8 *	75.5 *	77.2 *	76.0 *	75.1 *	75.0 *	75.1 *	74.6 *
86年04月	77.3 *	76.5 *	77.6 *	76.1 *	75.1 *	74.8 *	74.4 *	74.0 *
86年05月	77.6 *	75.8 *	76.2 *	74.4 *	72.8 *	71.7 *	74.4 *	73.8 *
86年08月	76.8 *	74.5 *	76.8 *	75.0 *	74.4 *	73.6 *	74.1 *	76.7 *
86年10月	76.7 *	79.7 *	76.8 *	79.0 *	74.2 *	73.5 *	74.2 *	76.1 *
86年11月	75.7 *	74.6 *	75.6 *	74.9 *	72.3 *	72.5 *	73.0 *	72.0 *
87年02月	71.2 *	66.6	71.5	67.3	66.3	62.4	67.9 *	65.3
87年04月	76.0 *	68.7	76.8 *	71.5	78.8 *	72.0 *	75.3 *	71.6 *
87年06月	76.4 *	70.5 *	67.2	67.8	67.4	66.4	67.0	68.3 *
87年08月	73.3 *	75.5 *	75.1 *	74.1 *	73.9 *	73.2 *	73.3 *	74.3 *
87年09月	72.9 *	75.6 *	74.1 *	75.8 *	73.2 *	76.6 *	72.4 *	73.3 *
87年12月	67.5	68.6	72.7	73.5	68.5	70.6 *	68.0 *	68.3 *
88年01月	65.7	68.0	69.3	70.7	67.3	69.7	67.1 *	67.3 *
88年04月	70.0	67.9	70.7	70.3	69.9	70.7 *	70.1 *	67.2 *
88年05月	68.6	67.3	72.8	71.1	70.9 *	69.9	69.1 *	67.7 *
88年06月	69.1	67.3	72.7	70.6	69.9	69.7	68.5 *	67.5 *
88年07月	70.3 *	67.4	72.9	70.6	69.8	70.2 *	69.0 *	68.0 *
88年08月	67.6	67.1	69.9	70.0	68.3	68.4	66.5	66.5
88年09月	68.4	68.6	71.9	74.0	69.3	71.6 *	69.4 *	69.4 *
88年10月	67.1	66.6	71.3	70.4	69.3	70.0	68.6 *	69.2 *
88年11月	70.6 *	68.5	70.6	70.6	71.7 *	69.9	69.8 *	68.6 *
88年12月	69.4	72.7 *	77.2 *	74.9 *	75.3 *	72.5 *	71.5 *	72.3 *
89年1月	68.9	71.7 *	74.3 *	76.5 *	72.8 *	71.5 *	71.5 *	73.5 *
89年2月	72.1 *	71.7 *	72.7	72.7	70.1 *	72.1 *	71.6 *	73.3 *
89年3月	69.3	69.8	74.0	75.6 *	68.4	73.4 *	70.7 *	71.5 *
89年4月	67.0	70.2 *	72.8	72.8	74.4 *	71.9 *	68.1 *	70.1 *
89年5月	68.2	68.4	72.5	73.4	68.6	72.8 *	70.8 *	70.9 *
89年6月	67.5	69.0	74.8 *	73.4	74.2 *	73.2 *	69.9 *	72.7 *
89年7月	68.6	68.7	74.2 *	74.7 *	71.9 *	72.3 *	68.8 *	69.6 *
89年8月	71.5 *	70.8 *	73.0	73.6	70.0	71.6 *	69.8 *	71.3 *
89年9月	66.4	67.7	74.4 *	72.9	70.2 *	72.2 *	68.9 *	69.4 *
89年10月	67.8	70.7 *	74.5 *	74.1 *	69.8	74.3 *	70.8 *	69.8 *
89年11月	-	-	-	-	-	-	-	-
89年12月	-	-	-	-	-	-	-	-
90年1月	-	-	-	-	-	-	-	-
90年2月	70.1 *	72.2 *	76.2 *	75.5 *	77.5 *	74.7 *	73.5 *	74.2 *
90年3月	74.9 *	78.9 *	78.2 *	77.3 *	74.3 *	71.3 *	76.5 *	74.1 *
90年4月	69.8	70.5 *	75.5 *	75.9 *	73.9 *	69.8	72.8 *	70.5 *
90年5月	70.7 *	66.8	74.8 *	75.3 *	74.9 *	73.1 *	72.1 *	71.9 *
90年6月	68.4	70.0	74.1 *	72.2	73.0 *	72.5 *	70.0 *	70.3 *

表3.1-13 核四福隆街上施工期間環境監測歷年噪音監測結果統計表（續1）

單位：dB(A)

測站名稱：福隆街上（第二類管制區內緊鄰8公尺（含）以上道路）								
環境音量標準	註1 $L_{早}$：70(66)		註1 $L_{日}$：74(69)		註1 $L_{晚}$：70(66)		註1 $L_{夜}$：67(62)	
	註2 ---		註2 $L_{日}$：74		註2 $L_{晚}$：70		註2 $L_{夜}$：67	
監測時間	非假日	假日	非假日	假日	非假日	假日	非假日	假日
90年7月	69.6	68.7	73.5	73.1	73.8 *	71.5 *	71.4 *	72.3 *
90年8月	67.4	67.5	70.2	70.4	69.5	69.8	68.5 *	67.6 *
90年9月	69.9	70.3 *	74.2 *	73.1	72.8 *	72.9 *	70.7 *	70.5 *
90年10月	70.0	71.4 *	75.6 *	75.7 *	71.2 *	75.4 *	71.3 *	74.1 *
90年11月	69.3	74.1 *	74.7 *	76.5 *	71.7 *	70.4 *	71.0 *	70.8 *
90年12月	70.6 *	68.8	74.7 *	75.5 *	71.6 *	72.8 *	71.6 *	78.5 *
91年1月	69.6	69.9	73.2	74.7 *	71.7 *	71.7 *	71.9 *	70.0 *
91年2月	68.0	68.1	72.2	71.4	69.4	69.6	69.2 *	70.0 *
91年3月	67.1	67.3	71.2	71.3	70.4 *	67.7	68.5 *	67.5 *
91年12月	72.5 *	67.1	73.7	72.4	71.2 *	71.9 *	69.9 *	71.0 *
91年4月	73.9 *	70.5 *	73.9	73.3	72.7 *	70.4 *	72.3 *	71.6 *
91年5月	70.3 *	70.2 *	73.0	73.4	72.2 *	71.5 *	69.5 *	70.0 *
91年6月	69.4	69.5	71.7	74.2 *	68.8	71.7 *	68.6 *	70.7 *
91年7月	71.1 *	73.2 *	75.8 *	76.5 *	73.7 *	74.7 *	72.8 *	70.8 *
91年8月	70.0	68.8	74.7 *	74.9 *	69.0	73.4 *	71.6 *	70.7 *
91年9月	72.4 *	68.9	75.0 *	73.8	71.0 *	71.8 *	70.3 *	68.2 *
91年10月	70.4 *	68.6	73.5	72.7	71.4 *	71.0 *	71.3 *	69.5 *
91年11月	68.2	63.7	69.6	72.6	70.0	76.2 *	73.1 *	67.5 *
91年12月	72.5 *	67.1	73.7	72.4	71.2 *	71.9 *	69.9 *	71.0 *
92年1月	67.8	68.7	71.7	73.7	69.4	71.1 *	70.7 *	69.9 *
92年2月	70.5 *	69.0	74.4 *	75.6 *	72.3 *	73.6 *	71.9 *	71.1 *
92年3月	69.5	68.9	73.9	75.0 *	72.5 *	71.7 *	70.1 *	71.2 *
92年4月	69.5	73.0 *	74.1 *	75.5 *	73.4 *	74.6 *	71.1 *	71.7 *
92年5月	67.7	70.2 *	74.3 *	73.9	74.5 *	70.9 *	69.3 *	70.6 *
92年6月	68.6	72.1 *	74.0	76.4 *	74.6 *	74.2 *	73.6 *	71.3 *
92年7月	68.5	69.5	74.4 *	76.4 *	70.2 *	70.5 *	71.2 *	71.4 *
92年8月	71.0 *	70.0	74.0	73.6	73.9 *	75.4 *	69.6 *	70.9 *
92年9月	69.3	70.0	72.7	76.1 *	71.4 *	71.7 *	70.8 *	68.9 *
92年10月	71.1 *	70.4 *	73.5	75.9 *	70.8 *	73.3 *	69.8 *	71.7 *
92年11月	72.0 *	69.6	76.0 *	74.8 *	72.8 *	69.5	71.2 *	71.9 *
92年12月	70.1 *	69.8	75.0 *	72.7	73.8 *	73.0 *	71.5 *	69.7 *
93年1月	69.3	71.1 *	74.5 *	76.7 *	72.8 *	74.4 *	72.0 *	73.7 *
93年2月	70.9	70.4 *	74.1 *	77.2 *	69.4	72.9 *	69.7 *	70.0 *
93年3月	70.2 *	70.5 *	75.9 *	77.1 *	73.2 *	71.8 *	70.6 *	70.7 *
93年4月	71.3 *	69.6	77.0 *	75.7 *	72.5 *	73.6 *	72.4 *	72.7 *
93年5月	71.4 *	70.7 *	74.6 *	74.9 *	73.3 *	72.6 *	71.6 *	71.7 *
93年6月	70.7 *	71.9 *	75.1 *	75.7 *	73.7 *	74.1 *	73.3 *	72.7 *
93年7月	70.7 *	72.0 *	75.4 *	76.8 *	73.7 *	77.8 *	71.7 *	74.8 *
93年8月	72.7 *	71.2 *	75.3 *	75.0 *	72.7 *	74.3 *	72.3 *	69.7 *
93年9月	71.2 *	72.0 *	77.5 *	77.7 *	74.8 *	75.1 *	71.8 *	73.5 *
93年10月	71.9 *	71.5 *	74.8 *	75.5 *	72.6 *	73.9 *	71.1 *	73.1 *
93年11月	69.1	68.6	73.7	74.0	71.0 *	72.3 *	69.8 *	70.7 *
93年12月	69.9	70.8 *	74.5 *	74.9 *	74.3 *	74.1 *	70.5 *	70.9 *
94年1月	69.3	73.1 *	70.3	75.2 *	71.7 *	72.6 *	68.1 *	72.8 *
94年2月	70.0	70.5 *	72.5	74.8 *	70.3 *	72.8 *	71.5 *	70.0 *
94年3月	72.2 *	71.3 *	73.4	75.8 *	72.2 *	74.1 *	71.2 *	70.8 *
94年4月	68.8	70.9 *	74.3 *	74.5 *	74.0 *	74.1 *	70.6 *	71.6 *
94年5月	71.0 *	69.6	71.1	72.4	61.9	74.2 *	72.5 *	69.7 *
94年6月	60.7	62.9	72.0	65.5	70.4 *	65.6	67.2 *	62.4

表3.1-13 核四福隆街上施工期間環境監測歷年噪音監測結果統計表（續2）

單位：dB(A)

測站名稱：福隆街上（第二類管制區內緊鄰8公尺（含）以上道路）								
環境音量標準	註1 $L_{早}$：70(66)		註1 $L_{日}$：74(69)		註1 $L_{晚}$：70(66)		註1 $L_{夜}$：67(62)	
	註2 —		註2 $L_{日}$：74		註2 $L_{晚}$：70		註2 $L_{夜}$：67	
監測時間	非假日	假日	非假日	假日	非假日	假日	非假日	假日
94年7月	68.3	68.1	71.7	74.0	72.5 *	70.8 *	69.4 *	63.1
94年8月	75.6 *	72.5 *	73.2	77.6 *	68.6	75.1 *	73.3 *	73.6 *
94年9月	71.5 *	72.6 *	73.2	75.4 *	73.3 *	74.3 *	71.6 *	72.7 *
94年10月	70.3 *	72.0 *	73.0	77.3 *	70.7 *	76.0 *	72.1 *	74.2 *
94年11月	71.7 *	69.5	74.8 *	74.9 *	73.4 *	72.9 *	71.8 *	71.5 *
94年12月	70.5 *	71.7 *	75.3 *	73.4	72.5 *	74.0 *	72.1 *	71.6 *
95年1月	72.7 *	68.5	76.3 *	74.2 *	75.1 *	74.9 *	73.2 *	71.4 *
95年2月	69.3	71.2 *	73.4	74.0	74.4 *	73.3 *	70.9 *	71.9 *
95年3月	68.7	71.9 *	73.1	76.7 *	73.0 *	75.3 *	69.5 *	71.5 *
95年4月	73.2 *	74.4 *	74.4 *	76.5 *	72.0 *	75.7 *	71.8 *	74.8 *
95年5月	69.5	70.4 *	74.1 *	75.1 *	73.0 *	72.4 *	71.0 *	71.1 *
95年6月	71.4 *	70.8 *	74.0	72.5	69.8	70.8 *	71.7 *	70.6 *
95年7月	74.5 *	72.8 *	75.9 *	76.8 *	73.5 *	76.8 *	73.0 *	74.3 *
95年8月	71.6 *	70.9 *	74.2 *	75.0 *	73.3 *	72.3 *	71.7 *	71.2 *
95年9月	71.2 *	73.3 *	74.0	75.1 *	70.8 *	72.3 *	70.7 *	71.1 *
95年10月	70.2 *	71.4 *	73.2	75.2 *	71.9 *	70.8 *	71.9 *	71.8 *
95年11月	70.7 *	68.0	75.2 *	74.7 *	71.8 *	71.0 *	70.7 *	70.2 *
95年12月	69.2	68.2	74.2 *	73.9	67.9	73.7 *	70.4 *	71.2 *
96年1月	73.5 *	70.8 *	77.8 *	77.3 *	75.0 *	75.4 *	74.1 *	73.8 *
96年2月	70.6 *	70.0	74.0	76.0 *	74.1 *	74.0 *	71.2 *	71.5 *
96年3月	70.1 *	67.6	73.0	71.5	71.0 *	69.5	69.7 *	68.0 *
96年7月	65.0	67.1	72.7	73.5	67.4	70.5 *	68.7 *	68.6 *
96年8月	67.4	72.7 *	71.7	75.1 *	70.1 *	70.7 *	69.9 *	70.9 *
96年9月	69.9	69.3	73.9	73.1	70.6 *	71.0 *	70.0 *	68.7 *
96年10月	69.0	67.6	73.6	74.1 *	71.2 *	69.9	69.8 *	69.3 *
96年11月	76.9 *	75.7 *	75.3 *	74.2 *	73.2 *	70.0	74.5 *	72.0 *
96年12月	76.9 *	75.8 *	76.0 *	74.7 *	73.8 *	72.0 *	73.5 *	73.8 *
97年1月	69.0	67.6	73.6	74.1 *	71.2 *	69.9	69.8 *	69.3 *
97年2月	76.7 *	76.0 *	76.1 *	75.9 *	73.9 *	72.9 *	74.1 *	73.4 *
97年3月	75.6 *	74.7 *	75.7 *	74.5 *	73.9 *	71.4 *	72.8 *	71.3 *
97年4月	75.7 *	74.0 *	76.1 *	73.1	72.8 *	68.6	72.8 *	72.1 *
97年5月	75.1 *	73.9 *	73.3	73.4	69.9	68.9	72.1 *	71.8 *
97年6月	74.0 *	72.5 *	72.8	70.4	70.1 *	66.4	71.8 *	70.1 *
97年7月	75.2 *	74.7 *	73.4	72.4	70.3 *	69.0	72.7 *	71.8 *
97年8月	74.0 *	73.8 *	72.8	70.8	70.1 *	68.5	72.2 *	70.1 *
97年9月	75.3 *	73.2 *	73.6	71.1	71.7 *	69.1	72.0 *	70.2 *
97年10月	75.7 *	73.9 *	74.6 *	71.6	71.8 *	69.3	72.7 *	71.1 *
97年11月	74.4 *	74.4 *	75.2 *	74.1 *	72.0 *	69.7	72.9 *	73.0 *
97年12月	76.3 *	75.1 *	75.6 *	75.0 *	73.0 *	71.1 *	73.8 *	73.4 *
98年1月	74.7 *	73.7 *	74.9 *	73.3	72.7 *	71.0 *	72.9 *	71.9 *
98年2月	75.3 *	73.0 *	74.7 *	71.6	72.8 *	70.5 *	73.4 *	71.9 *
98年3月	76.5 *	75.4 *	75.4 *	73.4	72.1 *	70.5 *	73.5 *	72.6 *
98年4月	76.3 *	73.4 *	75.5 *	73.3	73.4 *	70.3 *	74.8 *	72.8 *
98年5月	76.3 *	72.6 *	74.4 *	71.4	72.6 *	68.8	73.3 *	71.7 *
98年6月	76.3 *	75.0 *	74.3 *	72.2	70.1 *	71.5 *	73.0 *	72.7 *
98年7月	75.4 *	73.0 *	73.8	71.3	71.4 *	69.8	72.6 *	71.9 *
98年8月	75.8 *	75.9 *	74.0	73.4	71.9 *	71.5 *	73.5 *	73.6 *
98年9月	76.1 *	75.7 *	74.8 *	73.0	72.0 *	70.4 *	73.4 *	72.2 *

表3.1-13 核四福隆街上施工期間環境監測歷年噪音監測結果統計表（續3）

單位：dB(A)

測站名稱：福隆街上（第二類管制區內緊鄰8公尺（含）以上道路）								
環境音量標準	註1 $L_{早}$：70(66)		註1 $L_{日}$：74(69)		註1 $L_{晚}$：70(66)		註1 $L_{夜}$：67(62)	
	註2 —		註2 $L_{日}$：74		註2 $L_{晚}$：70		註2 $L_{夜}$：67	
監測時間	非假日	假日	非假日	假日	非假日	假日	非假日	假日
98年10月	75.9 *	72.4 *	74.8 *	72.0	71.3 *	69.5	72.8 *	71.3 *
98年11月	76.1 *	75.4 *	75.1 *	73.4	72.7 *	69.9	73.5 *	72.5 *
98年12月	76.9 *	76.2 *	75.1 *	74.5 *	71.6 *	71.2 *	74.0 *	73.8 *
99年1月	—	—	75.8 *	75.0 *	71.8 *	69.2	70.7 *	73.2 *
99年2月	—	—	74.2 *	73.7	72.4 *	70.9 *	70.9 *	73.4 *
99年3月	—	—	75.2 *	74.5 *	73.0 *	71.9 *	71.0 *	73.3 *
99年4月	—	—	74.3 *	70.7	73.9 *	70.2 *	70.6 *	69.7 *
99年5月	—	—	74.2 *	71.0	71.3 *	70.2 *	70.7 *	71.7 *
99年6月	—	—	74.5 *	71.1	72.9 *	69.0	70.4 *	71.6 *
99年7月	—	—	74.4 *	73.8	72.1 *	70.7 *	70.5 *	73.5 *
99年8月	—	—	74.8 *	73.9	71.8 *	71.3 *	70.6 *	74.6 *
99年9月	—	—	74.4 *	73.2	70.9 *	69.4	70.4 *	72.3 *
99年10月	—	—	74.6 *	73.1	70.5 *	70.5 *	73.1 *	72.7 *
99年11月	—	—	78.8 *	72.3	71.8 *	67.8	73.1 *	71.5 *
99年12月	—	—	73.2	71.2	70.0	66.6	72.1 *	71.1 *
100年1月	—	—	76.8 *	71.1	74.0 *	70.7 *	74.2 *	70.8 *
100年2月	—	—	76.1 *	75.7 *	72.8 *	70.3 *	75.2 *	74.8 *
100年3月	—	—	75.2 *	72.0	70.9 *	68.4	75.2 *	70.9 *
100年4月	—	—	73.6	73.0	70.5 *	69.5	73.0 *	70.1 *
100年5月	—	—	73.9	72.8	70.5 *	67.7	74.0 *	73.1 *
100年6月	—	—	74.7 *	72.7	71.5 *	67.8	73.6 *	74.3 *
100年7月	—	—	74.4 *	71.4	71.1 *	69.6	74.1 *	72.3 *
100年8月	—	—	74.1 *	72.1	71.5 *	67.8	73.7 *	72.1 *
100年9月	—	—	74.5 *	72.8	70.3 *	68.7	74.2 *	74.1 *
100年10月	—	—	75.5 *	73.8	71.6 *	70.5 *	75.4 *	74.2 *
100年11月	—	—	74.7 *	72.7	71.0 *	72.0 *	73.5 *	73.0 *
100年12月	—	—	76.9 *	72.2	73.6 *	70.9 *	75.4 *	72.8 *
101年1月	—	—	75.2 *	73.4	72.9 *	67.8	74.7 *	73.5 *
101年2月	—	—	76.4 *	76.2 *	74.0 *	71.8 *	75.2 *	75.6 *
101年3月	—	—	75.9 *	73.3	71.5 *	69.2	75.8 *	72.2 *
101年4月	—	—	75.2 *	74.2 *	72.8 *	70.1 *	75.1 *	74.9 *
101年5月	—	—	74.1 *	70.7	72.9 *	69.7	74.1 *	72.9 *
101年6月	—	—	74.3 *	70.0	72.4 *	69.8	74.4 *	71.0 *
101年7月	—	—	75.2 *	71.4	72.2 *	70.6 *	74.1 *	72.0 *
101年8月	—	—	74.6 *	71.9	72.0 *	69.5	74.0 *	72.6 *
101年9月	—	—	74.5 *	72.7	71.8 *	70.0	74.1 *	72.7 *
101年10月	—	—	75.1 *	72.3	72.6 *	69.5	74.7 *	72.0 *
101年11月	—	—	76.1 *	72.7	74.0 *	69.4	74.2 *	73.0 *
101年12月	—	—	75.3 *	76.6 *	71.8 *	72.1 *	75.6 *	74.3 *
102年1月	—	—	75.4 *	74.7 *	72.8 *	70.4 *	74.3 *	74.5 *
102年2月	—	—	75.1 *	74.7 *	73.5 *	71.1 *	74.1 *	74.0 *
102年3月	—	—	74.6 *	72.6	71.4 *	68.8	73.5 *	71.7 *
102年4月	—	—	74.2 *	71.5	72.4 *	69.2	73.5 *	69.8 *
102年5月	—	—	75.9 *	72.6	71.2 *	71.4 *	74.4 *	74.0 *
102年6月	—	—	74.8 *	72.6	71.8 *	70.1 *	75.8 *	73.8 *
102年7月	—	—	74.3 *	73.1	71.7 *	69.8	74.6 *	73.9 *
102年8月	—	—	73.8	70.7	71.3 *	69.1	73.5 *	70.7 *
102年9月	—	—	74.9 *	74.0	71.1 *	69.3	74.4 *	73.9 *

表3.1-13 核四福隆街上施工期間環境監測歷年噪音監測結果統計表（續4）

單位：dB(A)

測站名稱：福隆街上（第二類管制區內緊鄰8公尺（含）以上道路）								
環境音量標準	註1 $L_{早}$：70(66)		註1 $L_{日}$：74(69)		註1 $L_{晚}$：70(66)		註1 $L_{夜}$：67(62)	
	註2 —		註2 $L_{日}$：74		註2 $L_{晚}$：70		註2 $L_{夜}$：67	
監測時間	非假日	假日	非假日	假日	非假日	假日	非假日	假日
102年10月	—	—	74.4 *	72.5	72.0 *	69.6	73.7 *	72.9 *
102年11月	—	—	74.5 *	74.4 *	72.4 *	72.5 *	74.4 *	75.3 *
102年12月	—	—	74.2 *	73.7	70.6 *	70.1 *	74.6 *	73.7 *
103年1月	—	—	74.4 *	73.8	72.0 *	70.8 *	74.2 *	73.7 *
103年2月	—	—	73.2	72.1	70.1 *	67.5	72.0 *	70.8 *
103年3月	—	—	73.7	71.5	71.0 *	67.0	72.6 *	70.1 *
103年4月	—	—	74.3 *	72.6	70.5 *	69.0	73.6 *	73.1 *
103年5月	—	—	74.2 *	72.3	73.9 *	69.3	72.6 *	73.4 *
103年6月	—	—	73.4	71.7	70.9 *	66.5	72.4 *	73.5 *
103年7月	—	—	73.2	73.4	71.0 *	69.2	72.3 *	73.6 *
103年8月	—	—	73.3	70.3	70.8 *	67.4	72.4 *	70.6 *
103年9月	—	—	73.8	73.0	70.6 *	69.8	73.5 *	73.3 *
103年10月	—	—	74.4 *	70.4	72.1 *	68.5	73.1 *	69.4 *
103年11月	—	—	83.5 *	71.4	73.4 *	68.7	70.8 *	71.8 *
103年12月	—	—	74.5 *	71.7	71.8 *	69.1	74.1 *	71.3 *
104年1月	—	—	74.5 *	71.2	71.7 *	68.3	73.8 *	71.6 *
104年2月	—	—	75.9 *	73.5	73.0 *	71.2 *	75.0 *	75.0 *
104年3月	—	—	74.3 *	70.4	72.3 *	67.5	73.5 *	70.7 *
104年4月	—	—	73.4	70.6	70.8 *	67.8	72.6 *	70.8 *
104年5月	—	—	73.9	71.7	70.6 *	69.9	73.9 *	73.3 *
104年6月	—	—	74.2 *	71.2	71.1 *	68.4	74.3 *	73.7 *
歷年min	60.7	62.9	67.2	65.5	61.9	62.4	66.5	62.4
歷年max	78.3 *	79.7 *	83.5 *	79.0 *	78.8 *	77.8 *	76.5 *	78.5 *
歷年平均值	72.9 *	72.4 *	74.8 *	74.0 *	72.4 *	71.8 *	72.6 *	72.2 *
歷年中位數	71.0 *	70.9 *	74.4 *	73.5	71.9 *	71.0 *	72.3 *	71.8 *
標準偏差值	3.3	3.0	1.8	2.1	2.0	2.3	2.0	2.2

註：1.行政院環保署，民國85年1月31日(85)環署空字第01467號令發布。

$L_{早}$： 5:00 - 7:00、$L_{日}$：7:00 - 20:00、$L_{晚}$：20:00 -22:00、$L_{夜}$：82年12月以前22:00 - 5:00；83年1月以後0:00 - 05:00及22:00 - 24:00。

2.道路交通噪音環境音量標準，係依據99年1月21日行政院環境保護署環署空字第0990006225D號令修正發布之『環境音量標準』。

日間：第一、二類管制區指上午六時至晚上八時；晚間：第一、二類管制區指晚上八時至晚上十時；

夜間：第一、二類管制區指晚上十時至翌日上午六時。

3. "*" 表示超過法規標準值。歷年平均及歷年中數值統計時間自84/1迄今。

4.自89年11月至90年1月因行政院宣布暫停興建核能四廠發電工程，故暫停監測工作。

表3.1-14 核四102縣道之新社橋施工期間環境監測歷年噪音監測結果統計表

單位：dB(A)

測站名稱：102縣道之新社橋（第二類管制區內緊鄰8公尺（含）以上道路）								
環境音量標準	註1 $L_{晨}$：70(66)		註1 $L_{日}$：74(69)		註1 $L_{晚}$：70(66)		註1 $L_{夜}$：67(62)	
	註2 —		註2 $L_{日}$：74		註2 $L_{晚}$：70		註2 $L_{夜}$：67	
監測時間	非假日	假日	非假日	假日	非假日	假日	非假日	假日
84年08月	51.5	59.6	48.9	66.8	48.2	62.0	51.2	62.8
84年10月	60.6	62.1	63.9	67.0	57.1	59.8	59.8	57.3
84年12月	63.8	58.5	66.9	67.5	58.5	58.7	56.7	56.2
85年01月	64.8	56.9	65.2	66.0	59.0	56.5	53.5	56.5
85年04月	66.7	63.7	67.2	71.2	64.2	68.5	59.9	61.0
85年05月	66.2	62.1	66.1	68.1	58.3	59.6	58.6	60.7
85年08月	58.4	60.1	68.9	61.8	55.2	57.5	52.7	51.7
85年10月	56.9	58.2	63.8	67.8	56.1	64.3	55.1	59.2
85年12月	57.2	56.9	60.5	64.1	52.9	53.2	58.6	60.1
86年02月	58.6	57.4	62.6	65.2	57.8	56.1	55.7	58.3
86年04月	60.2	61.9	63.7	64.9	57.3	56.3	62.3	57.1
86年05月	60.4	59.2	62.9	64.7	55.3	57.0	60.1	60.9
86年08月	58.9	53.7	62.1	58.4	60.9	63.1	56.8	60.6
86年10月	57.9	58.0	59.2	61.1	59.4	55.3	57.0	56.4
86年11月	46.3	45.7	55.4	51.8	63.3	50.7	48.5	48.3
87年02月	53.9	52.1	56.9	58.8	51.7	54.2	57.0	51.6
87年04月	66.7	72.2 *	74.8 *	73.5	72.5 *	71.2 *	70.4 *	78.2 *
87年06月	60.6	67.3	65.0	68.4	62.4	67.0	64.6	63.7
87年08月	61.7	61.0	64.0	63.7	59.8	62.3	60.7	60.6
87年09月	61.4	58.9	65.6	66.3	63.0	65.6	62.1	61.9
87年12月	64.0	67.5	64.5	65.5	66.8	63.9	62.7	65.6
88年01月	56.5	56.0	58.1	58.1	56.9	53.9	56.8	56.8
88年04月	62.1	59.9	62.4	65.2	58.5	60.2	57.2	56.8
88年05月	54.3	55.6	56.9	58.2	53.2	53.1	53.9	53.9
88年06月	54.8	58.2	60.1	60.4	56.3	57.3	56.9	57.2
88年07月	53.4	63.1	61.9	63.4	57.3	62.1	59.9	60.9
88年08月	58.6	54.3	64.1	60.5	61.1	58.1	59.8	58.7
88年09月	60.8	59.8	63.1	62.8	60.9	61.0	59.3	60.1
88年10月	70.8 *	68.1	68.3	66.4	68.1	65.9	66.2	66.6
88年11月	54.0	58.4	62.9	65.0	57.6	63.1	58.4	60.9
88年12月	57.4	56.5	60.8	59.9	61.1	57.7	55.0	58.8
89年1月	57.9	60.9	61.5	63.1	62.3	63.8	58.4	59.7
89年2月	63.7	60.5	66.6	67.7	61.7	65.3	64.1	63.9
89年3月	68.1	67.8	68.8	69.0	69.0	66.9	69.7 *	67.2 *
89年4月	61.6	64.0	67.1	68.7	61.3	64.2	64.3	62.8
89年5月	59.5	61.4	65.4	67.3	62.1	62.9	59.9	61.6
89年6月	64.0	64.7	66.1	66.4	66.7	65.5	66.4	65.9
89年7月	57.6	57.4	60.0	64.9	56.5	58.2	60.5	58.8
89年8月	67.7	66.4	68.1	67.3	66.5	66.4	65.4	66.2
89年9月	62.1	60.4	62.0	63.8	61.4	63.1	62.3	62.9
89年10月	61.6	60.7	63.8	63.1	60.0	62.0	61.3	60.1
89年11月	-	-	-	-	-	-	-	-
89年12月	-	-	-	-	-	-	-	-
90年1月	-	-	-	-	-	-	-	-
90年2月	64.9	57.5	66.8	62.9	61.9	61.5	66.6	60.0
90年3月	62.4	60.9	65.8	66.1	64.4	64.8	63.9	61.9
90年4月	61.6	62.4	65.8	68.1	65.1	65.4	64.8	64.0
90年5月	63.2	67.1	62.3	69.6	63.0	61.3	63.6	67.9 *
90年6月	65.4	66.3	67.0	69.1	66.0	66.0	66.4	67.9 *

表3.1-14 核四102縣道之新社橋施工期間環境監測歷年噪音監測結果統計表（續1）

單位：dB(A)

測站名稱：102縣道之新社橋（第二類管制區內緊鄰8公尺（含）以上道路）								
環境音量標準	註1 $L_{早}$：70(66)		註1 $L_{日}$：74(69)		註1 $L_{晚}$：70(66)		註1 $L_{夜}$：67(62)	
	註2 —		註2 $L_{日}$：74		註2 $L_{晚}$：70		註2 $L_{夜}$：67	
監測時間	非假日	假日	非假日	假日	非假日	假日	非假日	假日
90年7月	64.1	64.9	66.8	67.1	61.4	65.3	63.7	64.3
90年8月	63.5	63.7	65.5	65.5	62.4	63.8	61.9	62.0
90年9月	65.2	66.2	67.0	69.1	65.9	65.8	66.3	67.8 *
90年10月	64.8	60.3	68.3	65.9	65.6	63.0	62.7	62.8
90年11月	64.5	64.5	66.2	65.5	64.9	64.4	65.6	65.7
90年12月	62.9	64.5	61.5	65.0	62.8	63.6	64.2	64.3
91年1月	61.6	63.8	64.5	67.0	61.5	64.1	62.1	62.1
91年2月	62.0	58.6	65.0	65.0	66.7	64.0	63.5	62.4
91年3月	61.3	60.5	64.3	64.6	59.9	63.5	61.4	60.8
91年4月	60.4	64.0	64.6	68.8	60.9	63.1	61.0	62.4
91年5月	64.8	62.2	65.2	64.2	64.0	63.5	64.0	66.5
91年6月	66.7	67.4	62.6	66.7	59.8	65.7	62.7	66.4
91年7月	60.8	63.6	65.0	68.6	61.6	66.0	63.1	63.7
91年8月	62.0	65.9	65.6	64.8	61.6	63.4	62.3	62.2
91年9月	64.2	64.4	63.8	65.9	65.8	62.1	62.5	65.5
91年10月	64.8	62.0	66.5	66.7	63.4	64.1	62.7	62.3
91年11月	60.5	61.1	63.0	62.3	58.9	59.6	59.7	60.1
91年12月	56.1	58.0	61.2	63.6	58.2	59.0	57.7	57.4
92年1月	60.8	60.7	64.1	65.1	59.4	59.8	60.4	60.9
92年2月	67.5	67.1	67.1	68.1	65.7	66.8	66.2	67.8 *
92年3月	61.5	63.9	65.1	65.2	63.0	62.0	61.8	62.3
92年4月	60.7	62.6	65.9	67.3	63.5	62.9	63.8	63.4
92年5月	59.9	65.1	59.6	63.5	60.6	61.4	60.8	64.2
92年6月	61.4	62.8	68.6	68.3	66.4	63.8	64.1	63.3
92年7月	63.2	58.5	64.4	64.7	62.3	63.7	62.8	62.5
92年8月	61.3	63.1	63.5	65.2	62.3	61.0	62.4	64.3
92年9月	59.8	55.5	62.0	61.6	57.0	60.2	58.6	58.9
92年10月	60.3	58.3	64.6	62.0	61.1	58.7	61.0	59.1
92年11月	60.1	62.6	64.4	65.1	62.9	61.5	62.8	63.6
92年12月	63.8	59.6	62.7	64.1	60.2	64.2	61.9	61.1
93年1月	59.5	60.4	63.5	63.8	62.4	61.5	61.3	60.0
93年2月	60.7	62.4	65.7	67.5	62.5	61.0	61.4	60.4
93年3月	59.7	61.7	63.9	68.9	62.4	62.2	60.5	62.5
93年4月	57.0	59.6	62.7	63.5	59.3	61.5	61.5	59.2
93年5月	58.8	59.1	61.3	64.3	58.5	61.9	58.1	60.8
93年6月	58.0	60.6	61.8	65.4	61.2	62.9	59.1	60.4
93年7月	62.9	59.7	63.2	64.3	61.6	62.0	60.9	62.2
93年8月	61.3	62.3	65.4	65.9	53.2	59.5	60.2	61.9
93年9月	57.4	60.1	63.4	63.5	59.1	60.2	57.5	61.0
93年10月	58.9	62.3	64.1	65.5	60.6	61.6	60.8	62.7
93年11月	58.6	62.1	64.5	65.9	62.0	63.6	60.5	61.4
93年12月	61.3	62.7	63.7	65.0	59.0	61.4	60.0	60.4
94年1月	62.7	63.8	64.4	66.1	62.5	64.4	63.2	64.2
94年2月	58.0	61.6	62.6	63.1	58.3	60.6	60.3	61.6
94年3月	63.3	61.5	64.3	62.6	59.6	60.6	61.6	60.4
94年4月	59.1	61.4	62.8	64.4	63.1	60.8	61.4	61.0
94年5月	61.4	58.2	65.2	65.8	69.2	59.1	65.9	65.1
94年6月	52.1	58.3	59.8	61.2	60.3	56.1	51.7	59.9
94年7月	64.5	60.9	64.8	64.9	61.0	63.3	63.1	59.6
94年8月	59.4	64.3	64.9	68.9	61.1	64.5	62.1	67.4 *
94年9月	61.7	62.9	65.8	65.9	66.4	66.1	64.8	65.4

表3.1-14 核四102縣道之新社橋施工期間環境監測歷年噪音監測結果統計表（續2）

單位：dB(A)

測站名稱：102縣道之新社橋（第二類管制區內緊鄰8公尺（含）以上道路）								
環境音量標準	註1 $L_{早}$：70(66)		註1 $L_{日}$：74(69)		註1 $L_{晚}$：70(66)		註1 $L_{夜}$：67(62)	
	註2 —		註2 $L_{日}$：74		註2 $L_{晚}$：70		註2 $L_{夜}$：67	
監測時間	非假日	假日	非假日	假日	非假日	假日	非假日	假日
94年10月	62.6	63.4	63.5	65.7	59.6	63.7	61.3	62.3
94年11月	61.1	63.4	65.0	65.9	63.0	64.8	61.2	62.7
94年12月	59.7	60.9	64.3	63.9	59.8	63.8	60.2	61.4
95年1月	60.6	61.9	63.7	65.8	61.3	61.0	62.0	60.8
95年2月	60.3	61.8	64.4	65.2	60.1	63.3	61.1	61.3
95年3月	60.9	62.2	64.2	65.1	61.6	62.2	60.3	62.4
95年4月	63.6	69.1	66.4	67.5	66.1	64.1	63.3	64.1
95年5月	61.1	66.8	64.3	65.9	62.1	61.0	60.9	63.8
95年6月	61.8	60.8	63.2	63.2	61.1	61.1	60.2	60.2
95年7月	61.3	61.0	64.3	65.3	61.7	62.5	61.3	63.5
95年8月	65.3	64.7	68.7	68.2	65.4	66.7	66.1	65.5
95年9月	62.9	67.2	67.0	67.2	63.8	62.5 *	63.8 *	64.5
95年10月	58.9	60.8	62.6	63.5	60.3	60.5	60.6	60.4
95年11月	59.6	62.4	62.2	63.4	57.4	60.2	59.3	61.1
95年12月	59.7	57.7	63.3	65.7	59.9	58.8	61.9	59.2
96年1月	60.0	60.6	64.4	65.5	59.4	60.3	60.4	61.5
96年2月	62.0	63.1	65.0	67.1	62.2	64.3	62.2	63.2
96年3月	56.6	58.3	62.0	63.2	55.6	60.0	56.3	57.2
96年4月	58.2	59.3	63.9	63.0	60.5	61.8	61.8	60.2
96年5月	57.7	57.4	63.0	63.7	63.5	57.7	60.9	60.4
96年6月	58.4	57.3	63.0	63.8	59.4	61.9	59.8	60.7
96年7月	60.2	62.1	62.1	63.2	60.2	61.3	58.8	60.4
96年8月	56.7	57.6	64.0	63.2	61.5	58.9	59.9	59.0
96年9月	57.2	60.1	63.0	64.0	60.7	61.8	59.2	60.8
96年10月	58.2	59.3	63.9	63.0	60.5	61.8	61.8	60.2
96年11月	59.1	57.9	64.4	67.0	59.4	59.7	57.6	64.1
96年12月	57.8	61.3	63.1	69.0	59.3	62.4	55.5	56.7
97年1月	58.2	59.3	63.9	63.0	60.5	61.8	61.8	60.2
97年2月	59.3	57.5	64.4	64.1	58.9	59.7	55.6	56.2
97年3月	56.9	58.0	62.5	65.3	55.2	57.5	52.1	54.7
97年4月	60.4	56.3	63.0	63.8	55.1	57.5	51.8	60.0
97年5月	65.3	58.4	62.0	65.7	58.3	58.6	58.4	56.5
97年6月	59.3	58.0	61.7	66.0	56.8	57.5	61.6	60.3
97年7月	55.1	59.4	62.0	65.6	57.9	59.9	55.3	58.6
97年8月	61.1	54.2	61.4	64.1	56.6	56.7	53.0	54.8
97年9月	64.3	61.5	63.5	83.7 *	61.3	61.2	59.8	60.0
97年10月	58.5	55.7	60.6	64.1	54.8	56.9	53.6	52.5
97年11月	57.8	60.7	61.9	63.5	53.4	55.9	51.3	57.8
97年12月	58.2	58.7	63.8	66.8	59.9	58.3	52.3	59.8
98年1月	58.9	56.8	62.0	64.2	56.6	58.6	53.6	56.1
98年2月	61.2	58.6	62.2	67.2	59.1	61.3	55.6	57.5
98年3月	61.3	60.3	63.4	64.8	59.9	60.9	56.7	55.6
98年4月	57.3	58.2	63.2	64.7	62.5	59.8	58.6	65.0
98年5月	63.0	58.9	62.0	65.3	56.7	58.1	58.5	55.1
98年6月	58.6	58.3	61.8	63.3	59.4	57.4	62.4	57.6
98年7月	59.9	62.8	64.0	64.8	59.1	59.6	56.3	59.9
98年8月	60.8	60.0	62.2	63.8	58.5	59.7	56.2	55.9
98年9月	59.7	60.6	65.8	64.3	59.0	59.0	55.2	55.4
98年10月	58.8	60.5	63.2	66.6	57.8	59.4	54.0	55.0
98年11月	57.6	62.3	62.1	65.0	56.6	56.2	53.7	59.7
98年12月	62.1	58.0	62.8	65.9	56.0	57.6	52.8	53.3

表3.1-14 核四102縣道之新社橋施工期間環境監測歷年噪音監測結果統計表（續3）

單位：dB(A)

測站名稱：102縣道之新社橋（第二類管制區內緊鄰8公尺（含）以上道路）								
環境音量標準	註1 $L_{早}$：70(66)		註1 $L_{日}$：74(69)		註1 $L_{晚}$：70(66)		註1 $L_{夜}$：67(62)	
	註2 —		註2 $L_{日}$：74		註2 $L_{晚}$：70		註2 $L_{夜}$：67	
監測時間	非假日	假日	非假日	假日	非假日	假日	非假日	假日
99年1月	—	—	62.5	63.7	56.7	57.1	55.1	56.4
99年2月	—	—	63.3	65.2	56.5	57.7	55.3	56.0
99年3月	—	—	62.2	64.6	58.4	58.7	51.9	56.8
99年4月	—	—	65.2	64.6	59.3	59.4	54.7	55.9
99年5月	—	—	61.7	61.9	57.7	58.3	57.0	55.9
99年6月	—	—	61.9	65.7	57.8	57.5	55.8	56.3
99年7月	—	—	62.6	66.0	59.1	60.7	57.5	55.3
99年8月	—	—	62.5	64.6	57.5	60.0	53.9	61.8
99年9月	—	—	63.7	63.2	57.0	58.0	54.7	55.0
99年10月	—	—	61.4	64.4	58.9	57.6	54.7	57.1
99年11月	—	—	64.3	68.9	56.9	59.2	56.9	62.3
99年12月	—	—	64.3	63.4	55.2	58.4	53.8	54.5
100年1月	—	—	63.0	64.8	59.8	58.6	57.3	56.7
100年2月	—	—	62.6	65.6	56.7	64.2	57.4	57.2
100年3月	—	—	68.3	61.5	59.0	57.6	56.8	56.0
100年4月	—	—	65.5	69.4	64.3	58.4	59.6	55.8
100年5月	—	—	65.8	64.8	58.8	57.7	57.4	61.1
100年6月	—	—	64.0	64.6	57.3	59.8	56.6	57.8
100年7月	—	—	61.8	63.4	57.5	60.5	56.9	55.7
100年8月	—	—	61.3	64.2	56.8	58.6	56.0	54.0
100年9月	—	—	63.1	65.6	57.7	58.4	54.8	56.9
100年10月	—	—	63.2	65.4	57.6	59.4	55.8	57.9
100年11月	—	—	62.5	65.3	56.2	59.0	55.4	57.1
100年12月	—	—	64.7	64.1	58.5	61.6	58.3	55.8
101年1月	—	—	62.2	63.6	55.9	60.0	54.1	55.7
101年2月	—	—	64.1	63.0	58.9	60.0	55.2	58.0
101年3月	—	—	61.9	64.6	58.5	58.8	55.7	57.6
101年4月	—	—	59.8	62.6	56.8	54.7	55.2	52.4
101年5月	—	—	61.5	65.8	58.0	61.2	56.3	58.1
101年6月	—	—	62.5	64.0	57.4	58.9	56.6	58.5
101年7月	—	—	61.9	62.2	56.9	59.0	54.5	57.7
101年8月	—	—	63.0	62.9	57.1	57.4	54.0	59.3
101年9月	—	—	60.7	65.1	56.9	65.1	57.9	57.2
101年10月	—	—	61.5	63.8	54.9	53.2	51.9	54.9
101年11月	—	—	62.0	66.6	58.6	57.5	57.1	58.2
101年12月	—	—	62.4	65.1	58.9	57.9	54.5	57.0
102年1月	—	—	62.0	64.5	56.9	59.3	55.8	58.6
102年2月	—	—	62.1	64.0	56.2	56.3	54.7	55.1
102年3月	—	—	61.1	64.5	56.0	56.1	54.2	58.8
102年4月	—	—	61.4	64.0	56.7	58.9	54.4	56.0
102年5月	—	—	62.3	65.4	56.9	64.5	54.5	56.6
102年6月	—	—	65.9	66.3	58.8	61.7	56.5	58.3
102年7月	—	—	62.0	65.1	59.0	60.0	54.4	56.5
102年8月	—	—	62.3	66.3	57.6	60.1	53.3	57.4
102年9月	—	—	62.9	65.2	56.9	60.6	53.5	56.4
102年10月	—	—	63.8	66.1	60.2	60.0	57.8	59.2
102年11月	—	—	62.6	66.7	57.5	63.3	55.2	59.5
102年12月	—	—	62.6	63.9	57.1	59.9	55.0	56.6
103年1月	—	—	66.0	65.4	60.5	56.5	57.7	55.2
103年2月	—	—	64.5	64.1	57.6	60.2	56.4	56.6
103年3月	—	—	62.9	65.7	57.1	55.7	53.1	59.4

表3.1-14 核四102縣道之新社橋施工期間環境監測歷年噪音監測結果統計表（續4）

單位：dB(A)

測站名稱：102縣道之新社橋（第二類管制區內緊鄰8公尺（含）以上道路）								
環境音量標準	註1 $L_{早}$：70(66)		註1 $L_{日}$：74(69)		註1 $L_{晚}$：70(66)		註1 $L_{夜}$：67(62)	
	註2 —		註2 $L_{日}$：74		註2 $L_{晚}$：70		註2 $L_{夜}$：67	
監測時間	非假日	假日	非假日	假日	非假日	假日	非假日	假日
103年4月	—	—	63.0	63.9	56.4	59.8	61.1	58.9
103年5月	—	—	63.7	65.7	61.8	60.1	59.2	58.5
103年6月	—	—	68.5	64.9	61.6	60.9	60.2	58.4
103年7月	—	—	61.8	65.8	60.7	57.1	54.9	60.2
103年8月	—	—	61.8	64.6	58.5	59.8	52.8	56.8
103年9月	—	—	61.2	63.9	61.4	57.9	60.1	55.0
103年10月	—	—	66.5	64.5	55.0	56.9	57.4	53.6
103年11月	—	—	63.4	67.7	57.7	57.1	53.3	56.5
103年12月	—	—	64.0	67.7	55.7	55.4	56.4	61.9
104年1月	—	—	63.0	67.8	55.3	57.2	52.9	68.6 *
104年2月	—	—	64.8	64.9	59.8	62.1	56.8	57.9
104年3月	—	—	74.2 *	67.8	58.2	61.1	57.4	57.7
104年4月	—	—	63.1	69.4	59.6	59.9	59.4	58.3
104年5月	—	—	63.9	67.5	61.2	62.1	67.2	66.0
104年6月	—	—	64.0	68.2	60.5	59.5	57.6	59.1
歷年min	46.3	45.7	48.9	51.8	48.2	50.7	48.5	48.3
歷年max	70.8 *	72.2 *	74.8 *	83.7 *	72.5 *	71.2	70.4	78.2 *
歷年平均值	61.9	62.4	64.5	66.8	61.3	61.8	60.7	62.2
歷年中位數	60.6	60.8	63.5	65.1	59.4	60.4	59.0	60.0
標準偏差值	3.4	3.6	2.8	2.8	3.5	3.2	4.0	3.9

註：1.行政院環保署，民國85年1月31日(85)環署空字第01467號令發布。
$L_{早}$：5:00 - 7:00、$L_{日}$：7:00 - 20:00、$L_{晚}$：20:00 -22:00、$L_{夜}$：82年12月以前22:00 - 5:00；83年1月以後0:00 - 05:00及22:00 - 24:00。

2.道路交通噪音環境音量標準，係依據99年1月21日行政院環境保護署環署空字第0990006225D號令修正發布之『環境音量標準』。
日間：第一、二類管制區指上午六時至晚上八時；晚間：第一、二類管制區指晚上八時至晚上十時；
夜間：第一、二類管制區指晚上十時至翌日上午六時。

3. "*" 表示超過法規標準值。歷年平均及歷年中數值統計時間自84/1迄今。

4.自89年11月至90年1月因行政院宣布暫停興建核能四廠發電工程，故暫停監測工作。

表3.1-15 核四過港部落施工期間環境監測歷年噪音監測結果統計表

單位：dB(A)

測站名稱：過港部落（一般地區第二類管制區）								
環境音量標準	註1 $L_{早}$：55		註1 $L_{日}$：60		註1 $L_{晚}$：55		註1 $L_{夜}$：50	
	註2 —		註2 $L_{日}$：60		註2 $L_{晚}$：55		註2 $L_{夜}$：50	
監測時間	非假日	假日	非假日	假日	非假日	假日	非假日	假日
84年08月	65.1 *	57.2 *	65.2 *	56.9	61.5 *	51.9	67.2 *	53.1 *
84年10月	49.6	51.3	50.7	54.5	48.0	59.5 *	52.0 *	53.9 *
84年12月	47.7	51.7	59.7	50.1	46.6	46.5	50.0	50.6 *
85年01月	46.9	50.6	49.2	55.9	47.7	50.1	49.4	49.9
85年04月	54.7	56.3 *	55.6	53.6	53.3	51.7	53.0 *	54.3 *
85年05月	50.7	50.5	49.4	55.0	43.0	41.1	47.1	50.0
85年08月	48.5	52.5	53.9	56.7	48.4	46.9	53.0 *	49.7
85年10月	52.0	56.9 *	57.0	58.1	58.1 *	63.8 *	58.4 *	62.3 *
85年12月	59.4 *	54.1	57.2	62.0 *	54.5	56.7 *	53.2 *	57.3 *
86年02月	53.9	52.6	50.4	54.3	48.7	51.9	51.9 *	54.8 *
86年04月	53.7	57.3 *	59.1	54.4	51.8	43.7	50.1 *	48.2
86年05月	49.3	51.2	55.7	52.9	50.0	50.1	52.0 *	52.6 *
86年08月	41.3	54.3	50.6	62.1 *	52.4	55.6 *	49.5	54.3 *
86年10月	46.6	51.7	54.8	57.1	53.2	54.2	52.0 *	52.2 *
86年11月	54.6	51.4	63.8 *	56.2	57.3 *	57.9 *	53.4 *	54.5 *
87年02月	50.4	51.4	52.1	58.0	52.5	54.5	58.5 *	53.8 *
87年04月	47.9	52.5	54.1	57.7	49.5	53.8	49.2	52.9 *
87年06月	57.4 *	49.2	68.2 *	65.9 *	66.6 *	58.6 *	64.5 *	56.0 *
87年08月	60.7 *	60.5 *	62.7 *	64.2 *	59.0 *	59.7 *	58.7 *	62.3 *
87年09月	62.4 *	65.9 *	64.8 *	69.0 *	60.2 *	60.2 *	59.7 *	66.2 *
87年12月	58.4 *	60.1 *	60.0	62.3 *	57.4 *	60.0 *	57.9 *	60.0 *
88年01月	57.1 *	62.2 *	60.1 *	63.2 *	58.4 *	60.0 *	58.5 *	59.9 *
88年04月	61.2 *	60.4 *	62.9 *	64.5 *	60.5 *	62.2 *	61.5 *	60.6 *
88年05月	58.4 *	55.4 *	60.2 *	59.7	57.2 *	56.8 *	55.3 *	55.0 *
88年06月	56.2 *	56.0 *	58.0	60.8 *	54.6	57.1 *	54.8 *	55.8 *
88年07月	58.4 *	60.1 *	60.6 *	64.2 *	57.0 *	60.7 *	57.7 *	59.7 *
88年08月	48.7	50.4	50.5	57.1	44.7	50.6	48.6	50.3 *
88年09月	58.3 *	59.2 *	60.4 *	61.8 *	57.8 *	58.5 *	56.4 *	56.0 *
88年10月	53.2	56.3 *	57.2	59.7	56.2 *	55.8 *	53.9 *	52.1 *
88年11月	52.0	51.7	57.0	59.4	53.0	53.7	52.7 *	54.9 *
88年12月	56.4 *	55.2 *	57.4	58.4	55.2 *	54.8	54.9 *	56.1 *
89年1月	52.1	52.7	54.1	57.0	50.0	53.5	50.8 *	52.3 *
89年2月	60.4 *	61.2 *	58.9	60.8 *	54.7	56.5 *	57.7 *	58.7 *
89年3月	57.8 *	54.9	57.6	59.7	55.0	56.9 *	55.9 *	57.1 *
89年4月	61.6 *	52.4	67.1 *	55.9	61.3 *	53.8	64.3 *	51.2 *
89年5月	52.1	57.7 *	56.1	57.9	54.3	55.0	53.4 *	54.9 *
89年6月	54.5	52.9	57.1	57.3	54.6	55.6 *	54.9 *	53.6 *
89年7月	50.2	52.6	55.7	52.8	51.9	54.6	50.7 *	50.2 *
89年8月	49.0	51.3	54.2	54.8	47.0	52.5	56.8 *	52.1 *
89年9月	56.8 *	57.5 *	57.2	59.8	57.7 *	56.7 *	54.9 *	55.1 *
89年10月	59.2 *	58.1 *	59.6	59.4	58.7 *	58.2 *	57.8 *	56.6 *
89年11月	-	-	-	-	-	-	-	-
89年12月	-	-	-	-	-	-	-	-
90年1月	-	-	-	-	-	-	-	-
90年2月	54.6	50.3	55.1	55.7	52.5	53.2	51.7 *	53.0 *
90年3月	47.5	43.9	50.8	52.8	51.2	45.0	48.7	43.6
90年4月	52.4	51.9	57.7	58.5	55.5 *	55.3 *	52.8 *	52.6 *
90年5月	50.2	56.9 *	55.9	59.6	53.8	56.3 *	51.2 *	52.7 *
90年6月	50.9	50.6	53.2	55.1	50.9	52.3	49.8	50.6 *

表3.1-15 核四過港部落施工期間環境監測歷年噪音監測結果統計表（續1）

單位：dB(A)

測站名稱：過港部落（一般地區第二類管制區）								
環境音量標準	註1 $L_{早}$：55		註1 $L_{日}$：60		註1 $L_{晚}$：55		註1 $L_{夜}$：50	
	註2 —		註2 $L_{日}$：60		註2 $L_{晚}$：55		註2 $L_{夜}$：50	
監測時間	非假日	假日	非假日	假日	非假日	假日	非假日	假日
90年7月	50.0	49.8	51.2	54.1	48.7	51.8	48.4	49.7
90年8月	42.2	44.7	44.8	48.3	43.4	48.3	43.5	45.7
90年9月	50.9	51.1	53.1	55.1	50.7	51.9	49.8	50.3 *
90年10月	50.2	50.5	53.0	56.1	48.6	51.5	48.8	50.2 *
90年11月	52.1	52.3	54.8	58.3	52.0	52.2	50.4 *	51.1 *
90年12月	53.7	53.9	55.3	58.7	52.3	54.0	52.8 *	52.8 *
91年1月	51.8	53.7	55.3	58.8	53.8	53.2	51.0 *	52.4 *
91年2月	59.3 *	57.4 *	60.4 *	58.6	60.6 *	57.3 *	59.4 *	59.3 *
91年3月	51.5	51.1	52.8	55.3	51.5	51.3	50.0	49.6
91年4月	49.5	50.1	53.3	56.8	51.5	50.9	48.0	49.7
91年5月	52.8	52.5	56.8	57.8	54.2	57.2 *	51.0 *	51.9 *
91年6月	53.9	54.8	56.5	59.6	52.2	56.3 *	51.6 *	53.3 *
91年7月	49.1	50.6	54.1	53.6	49.1	55.0	47.4	51.2 *
91年8月	47.8	51.1	50.4	50.5	47.9	52.6	49.3	49.6
91年9月	53.7	54.1	58.3	60.5 *	53.9	56.2 *	51.4 *	52.6 *
91年10月	47.9	50.2	51.3	55.0	50.4	47.7	46.8	51.6 *
91年11月	50.9	55.0	64.3 *	60.0	54.0	53.9	51.7 *	52.8 *
91年12月	45.9	58.4 *	56.6	62.0 *	48.5	59.9 *	53.9 *	59.5 *
92年1月	50.9	52.5	54.0	56.4	50.7	50.6	49.5	50.8 *
92年2月	54.0	52.6	54.6	56.1	50.4	53.5	50.9 *	50.2 *
92年3月	54.0	52.6	54.6	56.1	50.4	53.5	50.9 *	50.2 *
92年4月	54.8	54.6	58.3	58.9	56.0 *	56.1 *	53.9 *	52.0 *
92年5月	55.1 *	55.5 *	56.4	57.4	53.1	52.5	51.3 *	50.2 *
92年6月	48.9	51.1	55.5	48.8	52.3	47.5	51.0 *	52.9 *
92年7月	53.4	54.7	57.3	58.7	58.0 *	57.0 *	54.1 *	53.5 *
92年8月	54.0	57.4 *	56.9	57.9	55.7 *	55.3 *	52.4 *	52.1 *
92年9月	53.6	52.0	52.5	51.2	50.9	51.2	51.7 *	51.2 *
92年10月	44.3	44.7	62.8 *	50.8	70.0 *	48.4	64.8 *	50.0
92年11月	57.4 *	50.8	55.9	54.3	57.5 *	55.2 *	57.3 *	50.5 *
92年12月	50.1	54.0	53.9	54.0	50.8	51.8	51.2 *	54.2 *
93年1月	49.0	50.1	49.2	52.8	50.9	56.4 *	49.7	50.9 *
93年2月	47.7	52.7	51.2	58.2	51.0	56.7 *	54.1 *	55.0 *
93年3月	49.5	54.1	50.7	57.3	49.8	60.6 *	49.4	58.6 *
93年4月	43.2	51.4	48.6	54.8	48.7	54.7	46.2	50.5 *
93年5月	49.8	54.2	52.5	56.1	53.1	57.8 *	53.0 *	54.5 *
93年6月	48.2	56.5 *	53.8	58.0	53.0	54.0	48.8	55.7 *
93年7月	42.1	53.3	49.1	52.7	48.2	50.3	44.9	51.0 *
93年8月	48.6	51.7	53.8	53.4	50.4	51.9	56.3 *	52.7 *
93年9月	52.2	49.5	53.7	50.3	49.1	49.4	51.1 *	50.0
93年10月	54.3	54.4	56.3	52.6	52.8	52.9	55.2 *	54.0 *
93年11月	54.2	56.7 *	53.6	52.7	51.4	55.5 *	51.1 *	53.0 *
93年12月	54.2	52.8	55.3	55.6	59.6 *	53.2	53.8 *	55.1 *
94年1月	46.6	53.9	47.3	53.7	46.9	54.1	48.6	54.4 *
94年2月	57.2 *	54.4	58.9	56.9	56.7 *	56.0 *	58.3 *	56.4 *
94年3月	51.6	54.0	52.2	53.3	55.4 *	50.2	51.4 *	52.4 *
94年4月	51.8	51.7	53.0	54.9	51.9	49.4	51.1 *	52.4 *
94年5月	53.9	53.3	54.3	53.3	52.9	53.9	55.9 *	52.6 *
94年6月	55.0	55.2 *	53.2	51.5	55.2 *	45.4	51.8 *	51.9 *
94年7月	55.3 *	53.0	52.6	52.8	53.2	51.1	51.7 *	50.9 *
94年8月	43.9	46.1	54.9	49.8	44.5	48.9	45.9	49.0
94年9月	46.2	51.3	47.2	52.9	47.0	51.5	46.6	54.9 *

表3.1-15 核四過港部落施工期間環境監測歷年噪音監測結果統計表（續2）

單位：dB(A)

測站名稱：過港部落（一般地區第二類管制區）								
環境音量標準	註1 $L_{早}$：55		註1 $L_{日}$：60		註1 $L_{晚}$：55		註1 $L_{夜}$：50	
	註2 —		註2 $L_{日}$：60		註2 $L_{晚}$：55		註2 $L_{夜}$：50	
監測時間	非假日	假日	非假日	假日	非假日	假日	非假日	假日
94年10月	50.6	49.2	50.5	48.1	51.2	47.6	47.8	47.0
94年11月	51.1	49.4	49.7	48.6	49.4	48.4	49.1	49.3
94年12月	49.9	48.4	46.5	47.2	45.9	47.8	48.4	48.2
95年1月	48.8	49.9	49.9	52.5	49.3	48.2	49.5	49.9
95年2月	45.6	46.9	48.3	47.6	47.8	46.6	48.1	48.3
95年3月	49.0	48.2	50.4	50.3	51.2	48.4	49.0	49.6
95年4月	51.0	48.9	50.4	51.1	50.5	50.0	50.4 *	49.3
95年5月	53.1	50.9	60.8 *	50.1	59.0 *	50.3	53.9 *	49.8
95年6月	50.7	50.3	49.8	50.3	48.5	48.6	49.1	49.0
95年7月	54.2	52.5	52.8	53.6	52.8	54.2	53.2 *	52.8 *
95年8月	53.3	52.6	52.8	53.3	51.9	52.1	52.0 *	52.3 *
95年9月	52.5	54.3	51.3	52.7	49.2	49.4	50.3 *	52.0 *
95年10月	53.1	53.0	52.8	52.6	51.2	51.7	51.8 *	52.2 *
95年11月	49.9	49.6	49.4	48.9	49.1	49.4	48.5	48.7
95年12月	52.9	51.7	54.1	51.2	54.7	50.4	52.4 *	51.1 *
96年1月	50.2	50.8	49.4	51.7	47.9	50.2	49.9	50.6 *
96年2月	52.5	51.8	52.4	50.6	50.7	49.4	51.4 *	49.6
96年3月	51.1	49.6	50.9	49.7	48.1	50.0	49.7	53.2 *
96年4月	48.0	49.6	50.1	50.2	48.9	48.3	50.3 *	49.6
96年5月	48.2	54.8	58.1	50.5	45.4	47.8	48.0	47.7
96年6月	49.7	48.8	49.9	49.0	50.0	47.9	47.9	48.7
96年7月	48.3	44.0	48.2	50.4	46.0	44.9	46.5	46.6
96年8月	43.1	48.8	49.6	50.2	44.1	50.2	45.5	53.4 *
96年9月	55.0	45.8	48.5	50.7	47.9	45.5	49.7	46.2
96年10月	48.0	49.6	50.1	50.2	48.9	48.3	50.3 *	49.6
96年11月	52.9	44.9	51.9	54.5	54.5	54.5	52.9 *	48.9
96年12月	49.2	56.2 *	51.5	50.3	47.7	49.8	48.2	46.8
97年1月	48.0	49.6	50.1	50.2	48.9	48.3	50.3 *	49.6
97年2月	52.9	44.9	51.9	54.5	54.5	54.5	52.9 *	48.9
97年3月	48.9	50.9	48.8	50.4	43.1	42.5	40.5	45.3
97年4月	52.0	52.1	48.7	52.5	43.2	42.9	42.5	44.1
97年5月	52.6	53.7	49.2	51.5	47.1	47.8	47.8	50.4 *
97年6月	50.6	52.0	48.2	51.5	46.5	43.6	49.4	47.9
97年7月	50.1	51.6	48.7	52.7	47.4	55.8 *	48.5	50.2 *
97年8月	49.6	49.8	50.3	50.1	47.2	48.6	43.1	45.0
97年9月	53.2	52.4	52.3	52.4	52.6	52.1	42.6	46.1
97年10月	47.9	49.4	51.4	50.5	53.1	48.7	53.9 *	55.9 *
97年11月	43.1	44.9	47.9	49.4	44.2	46.2	42.4	43.1
97年12月	47.3	45.7	51.5	50.7	52.4	50.0	46.3	46.1
98年1月	51.3	46.1	51.5	54.2	45.3	51.0	47.8	47.0
98年2月	45.0	43.0	46.9	54.7	44.7	45.3	40.7	40.6
98年3月	49.9	47.4	57.7	50.0	45.5	40.6	49.5	37.4
98年4月	49.2	49.3	50.1	61.1 *	53.3	55.2 *	40.3	41.9
98年5月	52.5	50.9	49.2	49.8	49.6	42.2	51.0 *	47.0
98年6月	50.5	52.4	49.5	50.8	43.6	42.7	45.0	43.6
98年7月	48.4	49.0	55.3	49.0	52.0	51.6	49.2	55.6 *
98年8月	45.1	44.4	49.5	50.3	45.7	55.2 *	41.1	44.9
98年9月	49.6	50.3	48.8	52.0	47.3	47.2	45.2	49.6
98年10月	47.5	46.0	51.9	53.5	47.9	46.7	47.3	46.1
98年11月	53.8	50.9	55.8	53.4	53.6	52.0	53.4 *	46.9
98年12月	46.9	42.4	48.0	48.8	47.7	47.6	48.5	44.1

表3.1-15 核四過港部落施工期間環境監測歷年噪音監測結果統計表（續3）

單位：dB(A)

測站名稱：過港部落（一般地區第二類管制區）								
環境音量標準	註1 $L_{早}$：55		註1 $L_{日}$：60		註1 $L_{晚}$：55		註1 $L_{夜}$：50	
	註2 —		註2 $L_{日}$：60		註2 $L_{晚}$：55		註2 $L_{夜}$：50	
監測時間	非假日	假日	非假日	假日	非假日	假日	非假日	假日
99年1月	—	—	50.5	49.5	46.0	48.6	45.5	47.4
99年2月	—	—	47.7	56.0	44.6	57.3 *	40.3	43.6
99年3月	—	—	47.7	47.9	43.2	49.3	43.9	44.9
99年4月	—	—	51.7	49.6	51.8	48.9	48.6	46.5
99年5月	—	—	51.7	49.2	56.3 *	40.6	49.0	46.1
99年6月	—	—	61.9 *	51.0	43.7	39.2	43.3	43.9
99年7月	—	—	51.7	54.8	47.8	49.2	45.1	48.9
99年8月	—	—	50.8	49.6	49.4	47.3	42.5	43.7
99年9月	—	—	48.8	49.2	45.1	42.5	44.6	46.5
99年10月	—	—	63.3 *	51.3	53.2	50.3	51.6 *	48.6
99年11月	—	—	49.8	48.2	49.9	41.9	46.6	48.8
99年12月	—	—	61.9 *	48.0	46.5	49.0	44.4	49.5
100年1月	—	—	51.6	50.4	49.9	53.1	50.0	48.6
100年2月	—	—	48.6	48.3	47.4	47.6	43.1	45.3
100年3月	—	—	51.3	48.1	46.9	47.3	44.9	43.2
100年4月	—	—	50.1	50.3	49.2	46.4	43.1	44.6
100年5月	—	—	51.3	50.2	50.3	45.9	47.1	43.2
100年6月	—	—	52.0	51.4	46.5	46.7	49.1	46.6
100年7月	—	—	51.8	49.2	52.6	48.5	47.3	46.6
100年8月	—	—	50.0	48.6	46.1	49.5	40.3	44.0
100年9月	—	—	51.2	50.2	46.8	45.8	45.7	45.9
100年10月	—	—	50.5	52.3	46.2	47.5	44.6	47.6
100年11月	—	—	48.3	55.4	51.8	48.3	43.2	44.5
100年12月	—	—	51.5	51.1	49.4	50.3	52.8 *	47.5
101年1月	—	—	47.9	55.8	46.7	49.7	46.3	49.1
101年2月	—	—	54.4	54.5	50.4	57.6 *	53.2 *	51.9 *
101年3月	—	—	53.1	49.2	42.0	47.4	41.6	42.4
101年4月	—	—	48.9	49.1	46.3	40.4	43.9	46.9
101年5月	—	—	46.8	52.2	42.5	56.8 *	47.2	44.8
101年6月	—	—	51.8	50.1	48.2	44.2	46.5	46.2
101年7月	—	—	49.5	49.9	49.9	51.1	47.6	46.8
101年8月	—	—	47.1	47.2	44.0	45.0	43.1	43.3
101年9月	—	—	48.9	49.5	46.9	50.5	47.1	44.8
101年10月	—	—	53.1	50.6	51.4	51.0	50.2 *	48.5
101年11月	—	—	47.8	51.9	45.2	47.1	42.9	41.7
101年12月	—	—	49.2	49.1	49.9	43.8	45.1	43.8
102年1月	—	—	51.5	50.4	51.5	45.9	49.2	46.2
102年2月	—	—	52.8	48.9	44.3	43.9	43.8	43.5
102年3月	—	—	54.7	49.8	45.2	47.6	43.9	42.3
102年4月	—	—	49.3	49.2	42.1	40.1	46.7	42.9
102年5月	—	—	51.4	55.9	50.3	47.4	45.5	47.6
102年6月	—	—	50.3	49.5	45.4	45.4	50.5 *	47.4
102年7月	—	—	50.3	53.7	46.1	48.5	45.6	46.1
102年8月	—	—	50.0	49.6	48.2	42.8	44.7	45.3
102年9月	—	—	49.4	51.7	49.1	47.6	46.0	43.8
102年10月	—	—	52.2	49.7	47.4	45.7	50.9 *	43.6
102年11月	—	—	49.8	51.3	49.5	44.6	46.2	47.1
102年12月	—	—	53.3	49.4	45.7	51.2	47.7	47.9
103年1月	—	—	49.8	49.4	45.1	56.3 *	47.2	48.4
103年2月	—	—	49.1	64.2 *	48.0	45.1	44.9	44.1
103年3月	—	—	49.5	48.7	46.1	41.6	42.8	41.5

表3.1-15 核四過港部落施工期間環境監測歷年噪音監測結果統計表（續4）

單位：dB(A)

測站名稱：過港部落（一般地區第二類管制區）								
環境音量標準	註1 $L_{早}$：55		註1 $L_{日}$：60		註1 $L_{晚}$：55		註1 $L_{夜}$：50	
	註2 —		註2 $L_{日}$：60		註2 $L_{晚}$：55		註2 $L_{夜}$：50	
監測時間	非假日	假日	非假日	假日	非假日	假日	非假日	假日
103年4月	—	—	51.3	49.8	44.1	44.9	42.3	41.9
103年5月	—	—	53.4	50.9	45.6	46.2	49.2	50.9 *
103年6月	—	—	49.9	50.0	46.7	45.7	46.9	48.0
103年7月	—	—	51.0	50.0	48.1	44.7	45.8	45.5
103年8月	—	—	53.3	51.9	49.9	45.8	44.2	45.3
103年9月	—	—	52.8	57.0	44.2	58.5 *	43.6	43.0
103年10月	—	—	56.4	51.1	49.3	48.1	44.6	49.5
103年11月	—	—	52.7	51.6	51.3	45.3	50.2 *	47.0
103年12月	—	—	53.1	49.4	49.6	43.3	49.4	43.0
104年1月	—	—	68.0 *	48.6	47.6	44.8	44.1	46.2
104年2月	—	—	49.7	52.4	45.7	40.8	46.3	45.6
104年3月	—	—	49.9	49.2	44.6	46.5	41.5	39.8
104年4月	—	—	52.3	49.1	44.2	45.2	45.8	44.0
104年5月	—	—	61.1 *	49.9	54.5	43.2	43.7	46.8
104年6月	—	—	50.9	48.8	44.1	59.4 *	46.9	45.3
歷年min	41.3	42.4	44.8	47.2	42.0	39.2	40.3	37.4
歷年max	65.1 *	65.9 *	68.2 *	69.0 *	70.0 *	63.8 *	67.2 *	66.2 *
歷年平均值	53.9	54.2	56.3	56.2	53.9	53.4	53.2 *	52.7 *
歷年中數值	51.1	51.9	52.2	52.6	49.9	50.3	49.4	49.7
標準偏差值	4.3	4.0	4.4	4.3	4.6	5.0	4.8	4.7

註：1.行政院環保署，民國85年1月31日(85)環署空字第01467號令發布。
$L_{早}$：5:00 - 7:00、$L_{日}$：7:00 - 20:00、$L_{晚}$：20:00 -22:00、$L_{夜}$：82年12月以前22:00 - 5:00；83年1月以後0:00 - 05:00及22:00 - 24:00。

2.一般地區環境音量標準，係依據98年9月4日行政院環境保護署環署空字第0980078181號令發布之『噪音管制區劃定作業準則』。
日間：第一、二類管制區指上午六時至晚上八時；晚間：第一、二類管制區指晚上八時至晚上十時；
夜間：第一、二類管制區指晚上十時至翌日上午六時。

3. "*" 表示超過法規標準值。歷年平均及歷年中數值統計時間自84/1迄今。

4.自89年11月至90年1月因行政院宣布暫停興建核能四廠發電工程，故暫停監測工作。

表3.1-16 核四施工環境監測歷年振動$L_{v10(24小時)}$監測結果統計表

單位：dB

測站名稱	台2省道與102甲縣道交叉口		鹽寮海濱公園		福隆街上		102縣道之新社橋		過港部落	
監測時間	非假日	假日	非假日	假日	非假日	假日	非假日	假日	非假日	假日
82年10月	30.0	30.0	52.8	48.7	-	-	-	-	-	-
82年12月	30.0	30.0	53.9	50.5	-	-	-	-	-	-
83年02月	30.0	30.0	53.7	54.1	-	-	-	-	-	-
83年04月	30.5	30.1	52.6	48.4	-	-	-	-	-	-
83年06月	30.2	30.0	51.7	47.3	-	-	-	-	-	-
83年09月	30.1	30.0	52.3	48.1	-	-	-	-	-	-
83年10月	33.2	33.9	51.8	48.3	-	-	-	-	-	-
83年12月	31.2	30.1	50.1	50.2	-	-	-	-	-	-
84年01月	32.8	31.8	48.1	46.2	-	-	-	-	-	-
84年03月	39.9	38.5	48.8	47.4	-	-	-	-	-	-
84年05月	30.2	30.0	48.2	43.0	-	-	-	-	-	-
84年08月	31.2	30.0	49.2	36.7	45.8	51.1	30.0	30.4	36.0	33.2
84年10月	30.3	30.0	45.2	42.2	53.0	48.8	30.0	30.3	30.0	30.9
84年12月	31.0	30.8	46.6	43.5	45.6	44.7	30.0	31.8	30.0	30.0
85年01月	37.1	37.2	50.2	44.4	52.6	50.4	30.0	30.0	30.0	30.0
85年04月	33.3	30.4	47.9	46.1	52.4	41.3	60.7	37.9	30.0	30.0
85年05月	32.6	31.8	47.8	45.6	52.0	49.7	30.0	31.2	30.0	31.6
85年08月	36.0	36.7	47.4	45.3	52.3	50.1	31.5	32.3	30.3	31.5
85年10月	31.6	30.2	42.5	44.3	51.3	48.9	30.6	30.8	30.0	30.0
85年12月	31.7	30.7	42.7	41.2	52.2	50.0	30.3	32.1	30.0	30.0
86年02月	38.1	35.9	48.0	45.5	52.2	50.8	30.0	31.0	30.0	30.0
86年04月	37.2	33.2	41.0	41.8	51.6	46.6	30.1	31.3	30.0	30.0
86年05月	39.7	37.8	39.4	36.2	52.1	49.9	31.2	32.0	30.5	30.6
86年08月	44.5	42.1	30.3	30.0	47.4	44.7	30.0	30.0	30.3	30.0
86年10月	43.7	41.5	30.8	30.0	47.7	45.6	32.2	32.7	31.2	30.1
86年11月	39.5	37.3	38.4	37.0	44.7	43.1	30.5	30.3	30.1	30.1
87年02月	41.1	36.3	32.6	31.8	48.1	34.9	32.5	36.3	30.0	30.0
87年04月	36.4	36.3	30.0	34.2	49.2	40.5	30.4	30.1	30.1	30.4
87年06月	39.3	37.5	30.0	30.0	30.8	30.7	30.6	30.8	30.3	31.2
87年08月	39.0	41.0	35.3	35.2	46.8	46.5	30.2	30.2	30.2	30.7
87年09月	38.3	40.8	38.0	37.6	38.0	40.3	31.0	31.4	30.2	31.1
87年12月	40.3	41.4	36.5	36.3	41.7	41.7	31.5	30.4	30.0	30.0
88年01月	37.4	37.0	32.7	30.1	36.2	38.0	30.0	30.0	30.0	30.6
88年04月	42.4	40.9	32.3	30.3	42.9	45.2	30.0	30.2	30.0	30.1
88年05月	35.8	39.2	36.7	37.3	43.7	40.1	37.3	37.4	30.6	31.5
88年06月	36.4	37.1	34.0	33.4	41.3	40.0	32.9	32.9	31.1	31.0
88年07月	38.5	38.3	33.2	31.8	40.8	38.9	32.3	32.3	30.5	31.3
88年08月	34.8	36.2	32.7	32.9	42.0	42.2	32.4	31.0	36.0	30.4
88年09月	36.5	35.4	33.3	33.2	43.5	41.9	33.7	33.8	30.3	30.9

表3.1-16 核四施工環境監測歷年振動$L_{v10(24小時)}$監測結果統計表（續1）

單位：dB

測站名稱	台2省道與102甲縣道交叉口		鹽寮海濱公園		福隆街上		102縣道之新社橋		過港部落	
監測時間	非假日	假日	非假日	假日	非假日	假日	非假日	假日	非假日	假日
88年10月	36.6	37.8	32.8	33.1	39.3	38.1	31.4	32.0	30.4	30.6
88年11月	35.6	34.1	33.0	32.7	37.9	36.7	32.7	32.2	30.2	30.4
88年12月	34.1	34.4	36.5	35.5	41.6	41.5	30.0	31.2	30.0	30.1
89年1月	37.2	35.4	35.3	35.4	44.3	44.1	32.1	32.6	30.0	30.2
89年2月	39.7	37.9	36.6	35.9	40.2	41.7	32.6	32.1	30.0	30.0
89年3月	43.0	39.5	31.0	31.4	39.8	41.1	31.2	32.4	30.0	30.3
89年4月	44.6	43.2	33.3	32.2	41.4	40.7	33.6	34.6	33.6	30.0
89年5月	43.6	42.0	32.9	32.7	42.7	42.7	32.8	34.8	30.0	30.0
89年6月	46.1	41.3	35.2	34.2	41.7	40.8	30.6	33.1	30.0	30.0
89年7月	40.7	37.5	35.6	34.4	40.7	41.8	31.2	32.6	30.0	30.0
89年8月	38.4	38.9	31.2	30.5	44.7	44.8	30.0	30.9	33.8	30.0
89年9月	41.8	41.8	30.5	31.8	46.7	39.8	30.8	36.9	31.2	38.7
89年10月	40.1	36.2	30.8	30.4	48.3	46.3	36.9	30.9	31.2	30.0
89年11月	-	-	-	-	-	-	-	-	-	-
89年12月	-	-	-	-	-	-	-	-	-	-
90年1月	-	-	-	-	-	-	-	-	-	-
90年2月	44.9	43.3	31.8	31.6	45.9	45.7	31.1	33.2	30.0	30.0
90年3月	45.2	43.2	33.7	30.3	48.4	45.1	41.3	35.6	51.2	30.5
90年4月	41.0	39.0	31.5	30.2	49.9	44.0	33.9	37.5	30.2	30.2
90年5月	44.6	41.3	30.5	30.3	45.8	46.8	40.7	33.8	30.0	30.4
90年6月	41.5	39.7	31.5	30.6	44.3	38.5	30.4	31.3	30.1	30.3
90年7月	38.9	36.4	33.7	34.0	44.0	43.3	31.4	32.6	30.0	30.2
90年8月	44.1	38.8	35.5	32.1	41.4	38.8	33.8	32.5	30.0	30.2
90年9月	45.3	41.4	32.4	31.5	41.9	41.3	30.5	31.5	30.2	30.6
90年10月	43.6	40.9	33.1	33.0	42.0	39.8	31.5	33.8	30.0	30.5
90年11月	42.7	40.4	31.4	31.1	40.8	40.2	30.1	30.0	30.0	30.2
90年12月	43.7	42.3	33.7	34.8	38.0	42.3	30.6	32.9	30.0	30.4
91年1月	40.1	38.4	31.8	31.9	39.3	39.0	31.8	32.4	30.0	30.8
91年2月	42.1	39.8	32.7	33.3	38.9	36.1	33.4	33.2	30.0	30.0
91年3月	41.4	38.8	32.5	32.2	41.5	41.1	32.4	33.0	30.0	30.5
91年4月	40.6	38.6	32.7	31.8	35.7	36.8	30.7	30.4	30.0	30.2
91年5月	42.4	42.0	31.8	32.0	38.5	39.9	30.7	30.4	30.0	30.1
91年6月	44.8	41.4	31.5	31.4	36.7	38.3	30.4	30.9	30.0	30.4
91年7月	46.9	44.0	31.5	32.5	47.9	46.3	35.4	37.6	30.0	30.0
91年8月	44.1	41.4	31.2	32.0	47.2	44.1	32.7	34.3	31.3	31.3
91年9月	39.4	39.0	32.0	32.8	47.2	45.8	40.3	30.7	31.1	33.1
91年10月	39.6	38.7	31.6	31.8	46.9	44.0	33.6	36.1	34.2	30.0
91年11月	39.1	39.0	31.8	31.2	45.4	43.5	35.3	32.5	30.2	31.7
91年12月	38.9	38.8	32.4	32.1	44.5	43.5	33.7	34.2	30.5	30.0

表3.1-16 核四施工環境監測歷年振動$L_{v10(24小時)}$監測結果統計表（續2）

單位：dB

測站名稱	台2省道與102甲縣道交叉口		鹽寮海濱公園		福隆街上		102縣道之新社橋		過港部落	
監測時間	非假日	假日	非假日	假日	非假日	假日	非假日	假日	非假日	假日
92年1月	40.8	38.2	31.4	32.1	42.8	43.5	36.8	38.4	30.2	30.4
92年2月	39.7	39.3	32.6	31.5	44.8	45.3	30.8	31.7	30.1	30.6
92年3月	39.9	37.8	32.1	34.2	44.1	43.7	31.9	33.7	30.0	30.0
92年4月	41.4	38.4	32.0	32.7	44.6	45.5	32.8	33.5	30.0	30.3
92年5月	39.4	37.2	32.9	32.3	45.2	46.3	31.7	30.0	30.2	30.5
92年6月	46.0	37.9	32.5	31.6	45.4	45.3	34.8	33.5	35.3	30.4
92年7月	41.3	37.6	33.1	32.1	44.9	45.9	35.7	37.3	30.2	30.2
92年8月	40.3	38.8	33.2	32.3	43.8	44.2	30.5	32.1	30.3	30.8
92年9月	35.1	34.9	32.1	31.9	43.2	43.5	31.9	32.9	33.9	30.0
92年10月	40.2	39.5	32.2	32.8	44.5	45.1	33.0	32.0	32.3	32.8
92年11月	39.8	37.3	34.2	32.5	44.6	45.0	30.2	30.9	30.0	30.0
92年12月	40.2	40.4	31.9	32.6	44.9	44.4	31.2	33.5	37.4	30.0
93年1月	43.8	43.7	34.1	32.1	42.6	44.3	33.5	34.6	30.2	30.0
93年2月	47.8	48.6	33.5	32.2	47.2	43.2	33.8	35.0	30.8	30.0
93年3月	41.9	39.7	33.7	31.9	48.4	44.5	32.0	32.1	30.3	30.0
93年4月	41.1	41.6	33.6	33.3	45.6	42.0	30.2	34.3	30.0	30.0
93年5月	36.7	36.5	34.4	31.5	43.3	44.5	30.5	34.0	30.0	30.0
93年6月	40.5	39.1	37.1	32.0	46.0	43.5	31.4	33.9	30.0	30.0
93年7月	36.9	36.7	32.7	32.5	44.1	45.0	32.0	33.9	32.9	30.0
93年8月	37.6	37.4	33.0	32.2	46.1	46.3	33.5	35.6	30.0	30.0
93年9月	37.1	37.8	33.7	33.0	46.1	48.6	30.8	32.9	30.0	30.0
93年10月	37.9	36.9	32.5	33.0	44.7	43.4	32.9	33.0	30.0	30.0
93年11月	34.1	34.3	32.6	31.8	45.1	45.3	33.8	33.7	30.0	30.0
93年12月	38.7	39.7	33.5	32.7	43.0	43.2	32.0	33.6	31.4	30.7
94年1月	36.5	38.0	33.4	33.0	49.1	43.4	31.0	34.6	31.9	30.0
94年2月	42.3	42.9	35.3	34.8	42.9	43.9	32.7	32.6	30.0	30.4
94年3月	36.7	37.5	34.2	34.1	43.5	44.7	32.5	32.7	30.0	30.2
94年4月	41.5	41.1	34.8	33.8	43.4	42.3	32.8	33.7	30.0	30.0
94年5月	37.1	37.4	34.0	33.6	53.5	49.5	33.7	32.4	30.0	30.1
94年6月	41.5	43.4	36.5	34.0	51.8	47.4	30.2	32.7	30.0	30.0
94年7月	37.5	36.2	34.7	34.8	52.8	47.5	30.6	34.5	30.0	30.0
94年8月	44.7	45.4	35.5	36.0	60.3	49.9	31.7	37.6	31.7	31.9
94年9月	46.1	44.8	35.0	35.0	45.8	50.0	33.9	34.7	30.2	30.2
94年10月	42.3	42.2	34.4	34.7	46.0	45.8	31.8	33.5	30.2	30.2
94年11月	38.0	38.0	34.5	34.6	43.0	45.1	31.3	33.5	36.4	30.0
94年12月	42.5	40.6	34.8	35.4	44.9	44.3	35.0	34.9	30.0	30.2
95年1月	39.5	39.6	35.2	34.6	43.5	44.4	31.5	34.2	30.3	30.2
95年2月	41.5	40.6	35.8	35.4	41.6	42.8	33.9	33.9	30.0	30.1
95年3月	36.1	37.3	34.9	36.0	47.6	44.8	32.6	33.2	30.0	30.0

表3.1-16 核四施工環境監測歷年振動$L_{v10(24小時)}$監測結果統計表（續3）

單位：dB

測站名稱	台2省道與102甲縣道交叉口		鹽寮海濱公園		福隆街上		102縣道之新社橋		過港部落	
監測時間	非假日	假日	非假日	假日	非假日	假日	非假日	假日	非假日	假日
95年4月	40.8	43.4	34.8	35.8	46.5	47.1	33.6	35.2	30.4	33.4
95年5月	37.2	35.7	35.2	35.1	47.8	46.3	31.0	32.5	30.2	30.0
95年6月	36.3	37.6	35.2	35.2	46.5	43.3	33.6	33.8	30.0	30.0
95年7月	42.7	43.2	34.8	35.0	44.9	45.2	35.0	35.5	30.3	30.3
95年8月	44.1	42.6	34.1	34.0	46.7	45.2	33.0	33.6	30.0	30.1
95年9月	42.4	40.9	34.9	34.6	46.5	45.5	33.0	34.1	30.1	30.2
95年10月	44.8	48.9	35.0	34.4	45.3	44.5	32.7	34.2	30.2	30.2
95年11月	43.4	43.5	34.6	34.7	46.1	45.5	32.2	33.2	30.0	30.0
95年12月	42.3	41.2	35.4	34.9	45.9	45.4	32.8	33.4	30.1	30.0
96年1月	42.0	39.5	34.7	34.0	49.4	50.1	32.9	34.1	30.2	30.2
96年2月	39.6	40.6	33.8	34.7	45.0	45.9	33.4	34.9	30.0	30.0
96年3月	40.3	39.1	34.0	34.9	42.6	43.3	35.6	34.8	30.0	30.0
96年4月	42.2	42.0	35.2	34.6	43.8	44.6	34.7	35.5	30.0	30.4
96年5月	40.8	38.1	35.2	33.9	48.4	48.0	35.2	34.8	30.4	32.0
96年6月	42.6	36.5	33.7	33.0	49.1	45.9	33.1	33.8	30.0	30.0
96年7月	42.2	41.2	34.6	35.2	43.4	44.9	32.8	33.5	30.0	30.0
96年8月	37.0	37.3	34.0	33.7	45.3	44.2	33.1	32.4	30.1	30.0
96年9月	37.9	38.1	35.3	34.0	44.6	42.0	35.1	35.9	30.5	34.1
96年10月	35.9	38.1	35.0	34.8	57.0	48.9	33.1	31.0	30.1	30.0
96年11月	44.5	39.0	32.1	32.4	55.4	47.6	32.8	32.8	30.5	30.9
96年12月	43.9	38.1	35.0	34.1	55.7	54.4	30.2	31.0	37.7	30.0
97年1月	40.3	38.7	32.9	32.9	53.4	46.6	32.1	32.1	30.0	30.0
97年2月	36.9	38.0	30.0	32.0	55.8	52.4	33.9	32.8	30.5	30.6
97年3月	37.3	37.5	30.4	30.2	55.8	55.1	31.6	32.2	30.0	30.1
97年4月	36.2	32.2	30.3	30.3	55.0	51.0	30.0	30.0	30.0	30.0
97年5月	36.4	35.5	31.2	30.7	48.2	47.1	30.0	30.0	30.0	30.0
97年6月	35.2	34.4	30.5	30.3	46.9	42.7	30.0	30.0	30.0	30.0
97年7月	36.3	34.2	30.3	30.1	47.4	46.4	30.0	30.0	30.0	30.7
97年8月	34.5	31.2	30.2	30.0	46.6	42.2	30.0	30.0	30.0	30.0
97年9月	34.8	33.9	31.5	33.8	47.3	42.3	30.0	30.0	30.0	30.0
97年10月	35.1	32.1	33.6	33.4	47.6	43.2	30.0	30.3	30.0	30.0
97年11月	36.0	33.8	30.7	30.2	47.4	46.4	30.0	31.2	30.0	30.0
97年12月	35.0	34.3	30.4	30.1	48.7	47.2	30.0	30.0	30.0	30.0
98年1月	34.9	32.3	30.7	30.1	48.1	44.6	30.0	30.0	30.0	30.0
98年2月	36.6	35.5	30.6	30.1	48.1	43.8	30.0	30.6	30.2	30.0
98年3月	37.0	33.6	30.3	30.0	49.5	47.0	30.0	30.0	30.0	30.0
98年4月	36.9	32.7	30.5	30.0	48.5	44.2	30.0	30.1	30.0	30.0
98年5月	36.4	31.9	30.3	30.0	48.2	42.9	30.0	30.0	30.0	30.0
98年6月	39.8	36.7	30.7	30.0	48.3	46.6	30.0	30.0	30.0	30.0

表3.1-16 核四施工環境監測歷年振動$L_{v10(24小時)}$監測結果統計表（續4）

單位：dB

測站名稱	台2省道與102甲縣道交叉口		鹽寮海濱公園		福隆街上		102縣道之新社橋		過港部落	
監測時間	非假日	假日	非假日	假日	非假日	假日	非假日	假日	非假日	假日
98年7月	36.3	32.7	30.4	30.0	47.6	43.5	30.0	30.0	30.0	30.0
98年8月	36.0	31.6	30.1	30.0	47.8	47.0	30.0	30.0	30.0	30.0
98年9月	35.4	34.9	30.6	30.2	47.9	46.5	30.0	30.0	30.0	30.0
98年10月	36.7	32.7	30.6	30.0	48.8	43.8	30.0	30.4	30.0	30.0
98年11月	36.6	36.7	30.6	30.3	49.2	47.2	30.0	30.0	30.0	30.1
98年12月	37.3	36.3	31.0	30.3	49.1	47.7	30.0	30.0	30.0	30.0
99年1月	37.4	37.0	30.9	30.4	49.0	48.0	30.0	30.0	30.0	30.0
99年2月	37.5	35.2	30.5	30.0	48.5	46.4	30.0	30.0	30.0	30.0
99年3月	37.7	37.0	30.9	30.3	49.2	47.5	30.0	30.0	30.0	30.0
99年4月	37.1	31.1	30.8	30.0	48.2	40.8	30.0	30.0	30.0	30.0
99年5月	40.9	36.3	30.6	30.0	48.8	44.5	30.0	30.0	30.0	30.0
99年6月	39.7	36.6	31.3	30.2	48.7	44.9	30.0	30.7	30.0	30.0
99年7月	36.4	35.9	35.6	36.1	49.2	48.1	30.0	30.3	30.0	30.0
99年8月	37.0	36.1	30.3	30.2	49.2	47.8	30.0	30.9	30.0	30.0
99年9月	36.9	36.3	31.4	30.9	48.6	46.9	30.0	30.1	30.0	30.0
99年10月	35.9	35.6	30.6	30.4	48.1	46.9	30.0	30.0	32.2	30.0
99年11月	36.5	34.1	31.0	30.0	48.4	44.5	30.0	30.5	30.0	30.0
99年12月	36.3	34.4	31.2	34.9	47.3	43.9	30.1	30.0	30.2	30.8
100年1月	36.6	32.9	51.2	62.0	47.8	43.0	30.0	30.0	31.0	32.9
100年2月	37.9	37.6	49.0	47.8	48.1	46.9	30.0	31.2	30.0	30.0
100年3月	39.1	34.6	49.1	42.7	48.3	44.0	31.2	30.0	30.1	30.0
100年4月	38.0	36.7	43.9	42.3	49.2	47.0	30.4	30.2	30.0	30.0
100年5月	38.6	38.0	42.5	41.5	48.8	46.6	32.3	32.9	30.0	30.0
100年6月	38.6	38.1	42.6	41.6	49.0	47.0	30.0	30.5	30.4	30.0
100年7月	38.2	35.6	42.4	37.8	49.0	44.6	30.0	30.0	30.0	30.0
100年8月	36.8	32.7	42.0	36.9	48.4	44.0	30.2	30.3	30.0	30.0
100年9月	38.0	37.9	42.0	41.5	48.9	47.8	30.0	30.2	30.0	30.0
100年10月	35.3	34.8	44.5	43.8	49.2	48.2	30.0	30.3	30.0	34.6
100年11月	36.0	35.3	44.8	43.7	49.1	45.6	30.3	32.4	30.0	30.0
100年12月	35.0	32.3	43.8	40.6	49.1	46.2	30.0	30.5	30.0	30.0
101年1月	35.9	32.3	43.6	39.1	50.8	46.4	30.0	30.0	30.0	30.0
101年2月	36.9	35.7	44.7	42.8	51.9	50.1	30.0	30.0	30.0	30.0
101年3月	36.1	33.0	43.7	40.8	51.2	48.1	30.0	31.0	30.0	30.0
101年4月	36.3	36.1	43.7	43.1	53.2	52.6	30.0	30.1	30.0	30.0
101年5月	34.7	32.6	42.7	39.4	51.9	47.4	30.0	30.3	30.0	30.6
101年6月	33.8	30.5	42.8	37.5	52.8	46.1	30.0	30.3	30.0	30.1
101年7月	34.4	34.6	43.0	39.2	53.2	48.6	30.0	30.0	30.0	30.0
101年8月	33.8	31.5	42.5	39.4	52.1	48.0	30.0	30.4	30.0	30.5
101年9月	33.9	32.0	42.6	39.9	51.9	48.3	30.0	30.1	30.0	30.0

表3.1-16 核四施工環境監測歷年振動$L_{v10(24小時)}$監測結果統計表（續5）

單位：dB

測站名稱	台2省道與102甲縣道交叉口		鹽寮海濱公園		福隆街上		102縣道之新社橋		過港部落	
監測時間	非假日	假日	非假日	假日	非假日	假日	非假日	假日	非假日	假日
101年10月	34.2	31.5	43.1	40.0	52.3	47.4	30.7	31.1	30.0	30.0
101年11月	33.7	31.0	42.6	39.4	51.5	47.2	30.0	30.6	30.0	30.0
101年12月	34.0	33.7	43.2	42.3	52.5	51.3	30.0	30.0	30.0	30.0
102年1月	35.2	34.9	43.4	43.0	52.5	51.9	30.0	30.0	30.3	30.1
102年2月	34.6	31.9	43.3	40.1	53.0	49.7	30.5	30.2	30.0	30.0
102年3月	34.5	31.5	42.8	38.3	52.0	47.6	30.0	30.0	30.0	30.0
102年4月	33.9	30.6	42.4	36.4	51.8	45.6	30.0	30.0	30.0	30.0
102年5月	34.5	33.9	43.0	41.8	52.7	50.5	30.0	30.0	30.0	30.0
102年6月	34.2	33.8	42.3	41.6	52.5	50.7	30.0	30.1	30.0	30.0
102年7月	35.2	34.0	43.6	42.4	53.1	51.4	31.6	33.5	30.0	31.1
102年8月	41.8	36.3	41.8	36.3	51.7	45.1	30.4	30.5	30.0	30.0
102年9月	34.4	34.0	42.4	41.5	52.7	51.5	34.0	32.4	30.0	30.0
102年10月	33.8	33.7	42.5	40.6	52.6	50.0	30.0	30.0	30.0	30.0
102年11月	35.2	34.3	42.3	41.3	52.9	51.2	30.0	30.2	30.0	30.0
102年12月	35.1	34.7	39.1	42.7	53.1	52.0	30.0	30.0	30.0	30.0
103年1月	35.1	34.7	43.6	42.8	52.1	51.0	30.0	30.0	30.0	30.0
103年2月	33.7	30.3	42.5	37.1	51.0	45.4	30.0	30.0	30.0	30.0
103年3月	34.5	33.8	42.8	41.6	52.1	50.4	30.0	30.0	30.0	31.6
103年4月	35.0	34.3	43.3	42.4	51.8	50.5	30.0	30.0	30.0	30.0
103年5月	34.1	34.6	42.2	41.8	51.4	49.9	30.2	30.0	30.0	30.0
103年6月	35.3	34.2	42.8	41.6	51.4	44.9	30.6	30.1	30.0	30.0
103年7月	35.1	34.7	43.6	42.8	52.1	51.0	30.0	30.0	30.0	30.0
103年8月	33.7	30.3	42.5	37.1	51.0	45.4	30.0	30.0	30.0	30.0
103年9月	34.5	33.8	42.8	41.6	52.1	50.4	30.0	30.0	30.0	31.6
103年10月	36.7	30.7	42.5	36.0	51.6	44.1	30.0	30.0	30.0	30.0
103年11月	32.6	30.2	42.9	38.5	51.8	47.0	30.0	30.0	30.0	30.0
103年12月	33.0	30.0	43.1	37.6	52.8	46.3	30.0	30.0	30.0	30.0
104年1月	32.9	30.1	43.3	38.0	52.7	47.6	30.0	30.0	32.4	30.0
104年2月	33.0	33.2	44.2	43.3	53.7	52.6	30.0	30.0	30.0	30.0
104年3月	33.0	30.0	30.0	30.0	52.7	45.9	30.0	30.0	30.0	30.0
104年4月	32.8	30.0	42.5	37.6	51.4	45.8	30.0	30.0	30.0	30.0
104年5月	32.9	32.0	42.7	41.7	51.6	49.3	30.6	30.1	30.0	30.0
104年6月	35.1	31.5	43.2	42.1	51.7	49.5	30.5	30.0	30.0	30.0
歷年最大值	47.8	48.9	53.9	62.0	60.3	55.1	60.7	38.4	51.2	38.7
歷年平均值	39.7	38.4	42.3	42.3	49.6	46.9	38.5	32.5	32.5	30.5
歷年中位數	37.2	36.7	34.6	34.2	47.9	45.4	30.6	31.2	30.0	30.0
標準偏差值	3.9	4.0	6.2	5.5	4.5	3.7	2.8	2.1	1.9	0.9

註：自89年11月至90年1月因行政院宣布暫停興建核能四廠發電工程，故暫停監測工作。

表3.1-17 核四施工環境監測歷年交通流量監測結果比較表

單位：P.C.U./日

測站名稱	台2省道與102甲縣道交叉口		鹽寮海濱公園		福隆街上		102縣道之新社橋		過港部落	
監測時間	非假日	假日	非假日	假日	非假日	假日	非假日	假日	非假日	假日
84年01月	23140.0	21807.0	22308.0	21548.0	-	-	-	-	-	-
84年03月	21881.0	26458.0	20095.0	24177.0	-	-	-	-	-	-
84年05月	27787.0	26338.0	24702.0	27226.0	-	-	-	-	-	-
84年08月	22967.0	30800.0	19919.0	25405.0	21988.0	26005.0	1089.0	1537.0	32.0	306.0
84年10月	22790.0	28296.0	21115.0	19973.0	23148.0	24196.0	585.0	1029.0	21.0	144.0
84年12月	24478.0	23619.0	21478.0	22963.0	22841.0	23466.0	142.0	1087.0	17.0	49.0
85年01月	22997.0	21905.0	17521.0	18485.0	19793.0	18796.0	796.0	1020.0	39.0	47.0
85年04月	29555.0	31884.0	17847.0	27906.0	21382.0	18940.0	2065.0	2027.0	24.0	34.0
85年05月	21957.0	26183.0	23522.0	24132.0	17988.0	18589.0	831.0	2239.0	38.0	162.0
85年08月	24392.0	35695.0	22054.0	32047.0	19242.0	29072.0	1478.0	2329.0	89.0	130.0
85年10月	20140.0	25143.0	19753.0	23465.0	20044.0	23919.0	2232.0	3098.0	88.0	103.0
85年12月	16371.0	24021.0	15376.0	20560.0	14112.0	20970.0	699.0	944.0	55.0	62.0
86年02月	20441.0	20739.0	14191.0	15557.0	13805.0	15924.0	1003.0	1026.0	20.0	88.0
86年04月	14131.0	22519.0	13015.0	19753.0	13939.0	23491.0	1240.0	4394.0	58.0	80.0
86年05月	23501.0	29028.0	25199.0	26055.0	23546.0	25910.0	3508.0	3896.0	70.0	121.0
86年08月	23534.5	23553.0	21277.0	21884.0	22312.0	22673.5	1473.0	1795.0	18.0	26.0
86年10月	18534.5	18703.0	17269.5	16959.0	17542.0	17666.0	1238.5	1486.0	131.0	119.0
86年11月	12464.5	16494.0	12124.0	16040.0	12435.0	16237.0	-	-	-	-
86年12月	-	-	-	-	-	-	504.0	679.5	27.5	30.0
87年02月	20643.5	22205.0	19462.5	21793.5	17050.0	17783.0	804.0	1524.0	23.5	35.5
87年04月	17167.0	19642.0	15758.5	18337.0	16708.5	20117.0	4313.0	3127.5	69.0	117.0
87年06月	15838.0	22048.0	14757.5	19830.5	15437.5	21109.0	1053.5	1279.0	110.5	304.0
87年08月	13088.0	19398.0	10839.0	16660.0	12033.0	18221.0	1094.0	1933.0	69.0	241.0
87年09月	16307.5	23639.0	14645.5	20825.0	15435.0	22055.0	1037.0	1853.0	114.5	306.5
87年12月	18233.5	23876.0	17449.0	22928.5	18088.5	23534.0	1821.0	1993.0	68.5	94.0
88年01月	20519.0	25393.0	19832.0	23382.0	19193.0	22773.5	1656.0	2424.5	75.0	175.5
88年04月	22157.5	24768.5	18408.5	18542.5	22135.5	24081.0	1281.0	2422.5	111.5	152.5
88年05月	18704.5	23918.0	16821.0	23466.5	17331.0	23557.5	944.0	970.5	145.5	253.0
88年06月	19888.5	22546.6	18688.6	21003.9	18487.0	21846.3	1104.8	1484.7	153.7	243.2
88年07月	20517.5	23191.5	19431.5	20438.0	17319.5	21335.0	1015.5	2080.0	230.0	225.0
88年08月	19851.5	21216.0	18879.5	20338.5	20232.5	21502.0	1274.5	1146.5	81.5	256.5
88年09月	18599.0	24752.0	18216.5	23538.5	17827.0	24323.5	1412.5	1682.5	121.0	203.0
88年10月	14831.0	18516.0	12545.5	16373.0	13416.0	17909.0	1021.0	1049.0	103.0	238.0
88年11月	18963.5	24832.0	18281.5	22502.0	19213.0	23467.5	870.0	1331.0	72.0	165.0
88年12月	18251.0	22703.0	15412.0	19711.0	17529.5	22207.5	788.5	1278.0	61.0	87.0
89年1月	18847.0	23097.0	17351.5	21820.0	19805.0	24625.0	1711.0	2753.5	38.5	95.5
89年2月	17117.0	23506.0	15088.0	21944.5	16602.5	23559.0	1357.5	2151.5	63.0	108.0
89年3月	18934.0	23991.5	16439.0	21890.0	17901.0	23328.5	1142.5	2769.0	45.0	156.0
89年4月	17079.0	22674.0	14520.5	20294.0	16213.5	21678.0	1191.0	1994.5	62.0	75.0
89年5月	17149.0	24123.5	14718.0	20314.0	16209.0	21944.5	1498.0	3053.0	73.5	84.5
89年6月	16226.5	25906.0	15115.5	26392.0	16281.5	28571.0	562.0	1630.0	22.0	51.0
89年7月	19800.0	23022.0	17860.0	21463.0	18967.5	22551.5	1682.5	1756.5	44.5	87.5
89年8月	20707.5	25980.0	20607.0	26580.5	19432.5	27598.5	1150.5	3163.0	73.5	125.5
89年9月	18850.5	23730.5	17872.0	23149.5	17160.5	18979.5	1295.5	972.5	67.0	26.0
89年10月	21615.5	27491.5	20605.0	25152.5	19095.5	23488.0	1177.0	1485.0	69.0	114.5
89年11月	-	-	-	-	-	-	-	-	-	-
89年12月	-	-	-	-	-	-	-	-	-	-
90年1月	-	-	-	-	-	-	-	-	-	-
90年2月	19479.0	21833.0	15937.0	19729.0	17124.5	20856.0	1901.5	1891.0	117.0	186.5
90年3月	16984.0	25570.0	14615.5	22597.0	18936.5	25974.0	1638.0	1883.0	71.0	48.5

表3.1-17 核四施工環境監測歷次交通流量監測結果比較表（續1）

單位：P.C.U./日

測站名稱	台2省道與102甲縣道交叉口		鹽寮海濱公園		福隆街上		102縣道之新社橋		過港部落	
監測時間	非假日	假日	非假日	假日	非假日	假日	非假日	假日	非假日	假日
90年4月	18062.5	24263.5	16642.5	22045.5	18213.0	23092.0	1170.0	2254.0	50.5	112.0
90年5月	20494.0	26046.5	17227.5	23544.0	18649.5	25564.5	1412.5	1646.0	67.0	206.5
90年6月	19974.5	23290.5	16946.0	19430.5	17778.0	20800.5	1539.5	1602.0	99.0	229.0
90年7月	19132.0	25031.0	16388.0	22357.5	17743.5	23438.5	1510.5	3321.0	42.5	96.0
90年8月	14468.5	24282.0	16852.5	21941.0	17749.5	23064.0	1349.5	2584.0	103.0	49.0
90年9月	19998.0	22427.5	16319.0	18564.5	17430.0	19511.0	1546.0	1592.5	92.0	229.0
90年10月	17913.5	21353.5	16720.0	19999.0	17986.5	21356.5	1634.5	2954.5	46.5	97.5
90年11月	13468.0	24287.5	13633.0	20538.5	15111.5	21705.5	1141.5	1242.0	68.5	194.0
90年12月	21577.0	24870.0	19157.5	21566.0	20797.5	23275.0	868.5	1311.5	25.5	76.5
91年1月	22013.5	23737.0	20663.0	24340.5	21363.0	24008.0	1253.5	2811.5	158.5	54.0
91年2月	14541.5	22728.5	18324.5	22136.5	17536.0	20985.5	1320.5	2306.0	130.0	139.5
91年3月	17624.0	23798.0	15974.5	21598.5	17150.5	22618.5	984.5	2765.0	62.0	81.0
91年4月	22013.5	23737.0	20663.0	24340.5	21363.0	24008.0	1253.5	2811.5	158.5	54.0
91年5月	14541.5	22728.5	18324.5	22136.5	17536.0	20985.5	1320.5	2306.0	130.0	139.5
91年6月	17624.0	23798.0	15974.5	21598.5	17150.5	22618.5	984.5	2765.0	62.0	81.0
91年7月	17578.5	28889.5	16303.0	28972.0	16960.5	28560.0	1634.5	9396.0	20.5	50.5
91年8月	14438.5	24590.5	18109.0	22045.5	18716.5	22896.0	1121.5	2759.0	80.0	52.5
91年9月	19198.0	26672.5	17806.0	25650.5	18577.0	27336.0	1630.0	1342.5	84.0	205.0
91年10月	16184.0	19491.5	14137.5	16313.5	14788.0	17363.0	1342.5	2288.5	86.0	130.0
91年11月	13892.5	23100.5	15266.0	21764.0	16140.5	22744.5	1796.5	2564.0	56.0	144.0
91年12月	17244.5	21670.0	16518.0	20197.5	16862.5	22026.0	1453.0	2581.5	106.5	193.0
92年1月	18838.5	24129.5	16921.0	21579.5	17931.5	23178.0	1365.0	2367.5	42.5	108.0
92年2月	13923.0	23922.5	17382.5	22092.5	18313.0	23231.5	1133.0	1520.0	43.0	109.0
92年3月	17251.5	21902.0	16308.5	19712.0	17234.5	20760.0	1425.0	2137.0	61.0	50.0
92年4月	16414.5	24344.0	14092.0	21576.5	14870.0	22836.0	1015.5	2204.0	59.5	106.5
92年5月	13410.5	20486.5	16616.0	18702.0	17118.5	20152.0	1206.5	1186.5	53.0	124.5
92年6月	16632.0	22639.5	14835.5	19746.5	15408.5	21086.0	1195.0	1922.0	49.5	45.0
92年7月	18617.5	33366.5	16809.5	31300.5	17867.5	35536.5	2228.0	6008.0	78.0	228.0
92年8月	16455.5	26166.0	18748.5	23154.0	19444.5	24402.0	1069.5	1725.0	50.5	188.5
92年9月	16408.0	22118.0	16840.0	21799.5	17152.5	22690.5	1219.0	2031.5	81.0	55.5
92年10月	14993.0	27901.5	14229.5	29804.5	14876.0	28184.0	1676.0	3651.5	64.5	82.0
92年11月	13419.5	21746.0	16438.5	20632.0	17077.0	21789.5	787.0	1416.0	67.0	43.0
92年12月	11014.0	15096.5	10483.0	14414.5	10799.5	15062.0	889.5	1386.5	34.0	39.0
93年1月	18124.0	20919.0	17358.5	19939.5	18035.5	20963.5	1146.0	2474.5	66.5	62.0
93年2月	11214.0	22599.5	14441.0	21673.0	15058.0	22952.5	1464.5	2534.5	70.5	79.5
93年3月	19084.5	22778.5	17644.0	21367.0	18622.0	22489.0	1011.0	2370.5	83.0	64.0
93年4月	17655.0	22411.0	16576.0	20823.5	17299.5	21950.0	1379.5	2784.5	76.5	107.5
93年5月	15165.5	23852.5	14538.5	21522.5	15409.5	23139.5	1156.0	2486.5	90.0	57.0
93年6月	17980.0	23683.0	17348.0	22398.0	18385.0	23889.5	1352.0	3254.5	159.5	43.5
93年7月	17857.0	25796.0	17094.0	24765.0	18093.5	25900.5	1183.0	4021.5	148.5	48.5
93年8月	17557.5	24922.5	17557.5	24922.5	18229.5	26513.5	1512.0	3589.5	90.0	61.0
93年9月	18887.0	23940.0	17615.5	22872.0	18662.0	23916.5	1216.5	2491.5	94.0	64.5
93年10月	13977.5	25645.0	13471.0	24361.0	14168.0	25794.5	1312.0	3817.0	66.0	62.5
93年11月	12971.5	24644.5	15473.0	23251.0	16609.0	24448.0	1579.0	4280.5	51.0	60.5
93年12月	18362.5	24723.5	16969.0	22983.5	18184.5	24384.0	1182.0	2875.0	111.0	107.0
94年1月	17883.0	23193.5	16410.5	21762.5	17384.5	22912.0	1621.0	4766.0	87.5	63.5
94年2月	16856.5	23001.5	15535.0	22267.0	16520.5	23252.0	681.5	1509.5	39.0	46.5
94年3月	19872.0	27088.0	18550.5	25569.0	20077.5	27077.0	1808.0	3080.0	65.0	78.5
94年4月	14473.5	22062.5	14150.0	21599.0	17494.5	25275.0	1228.5	3149.5	55.5	83.5
94年5月	12477.5	22923.5	11594.5	21643.5	12404.0	22939.0	1390.5	3419.0	62.0	87.5
94年6月	21116.0	25099.5	19929.0	23983.5	17987.0	23930.0	1589.0	3186.5	82.0	117.5

表3.1-17 核四施工環境監測歷次交通流量監測結果比較表（續2）

單位：P.C.U./日

測站名稱	台2省道與102甲縣道交叉口		鹽寮海濱公園		福隆街上		102縣道之新社橋		過港部落	
監測時間	非假日	假日	非假日	假日	非假日	假日	非假日	假日	非假日	假日
94年7月	18007.5	21014.5	17479.5	19922.5	18351.0	21180.0	1921.5	3098.5	75.0	99.0
94年8月	22592.5	26774.5	21577.5	24854.0	15882.0	28175.5	2025.5	9737.0	141.0	192.0
94年9月	17210.5	24953.5	16140.0	23478.0	16546.5	24650.5	1340.0	3157.5	118.0	111.0
94年10月	23662.0	17027.5	22020.0	15041.5	23480.5	16094.5	1464.0	3096.0	91.5	139.0
94年11月	19627.0	23221.5	18164.5	21675.0	19806.0	23269.0	1604.5	3462.5	94.5	183.5
94年12月	13094.5	17789.5	11407.5	15864.0	12204.5	16977.0	2088.0	1120.0	59.0	65.5
95年1月	13927.5	23345.0	12559.0	20988.5	13475.5	22880.0	970.5	3688.0	65.5	75.0
95年2月	15417.0	19369.0	14173.0	17655.5	14815.5	18726.0	1172.5	946.5	62.5	74.5
95年3月	15929.0	23944.0	13847.5	15995.0	14942.0	22864.5	1296.5	2465.0	53.5	54.0
95年4月	18146.0	19231.5	15829.5	16773.5	17310.5	18035.5	1151.5	2556.0	72.5	91.0
95年5月	18790.5	18693.5	16298.0	16484.0	17995.5	17740.0	790.5	1791.0	81.5	67.5
95年6月	16288.0	18383.5	15141.0	16117.5	16414.0	17943.5	1023.5	1432.5	46.5	52.0
95年7月	18630.0	33043.5	15813.5	29752.5	16956.5	31449.5	11442.5	13006.5	95.5	90.0
95年8月	19652.0	25679.5	16771.0	21831.5	17731.0	24190.0	1799.5	3183.0	78.5	77.0
95年9月	14021.5	20617.0	11883.5	17605.5	13034.0	19402.5	1121.0	2355.0	48.0	81.0
95年10月	16824.0	21025.0	13835.0	18093.5	15297.0	19549.0	1303.0	27695.0	59.5	63.5
95年11月	16236.0	22211.0	13585.0	19020.0	14345.5	20364.5	1159.5	2631.0	68.0	61.5
95年12月	16548.5	18844.5	13669.5	15416.0	14864.5	16890.5	1425.5	2097.0	57.0	39.5
96年1月	17279.0	18102.5	16071.5	17020.0	16120.0	16951.5	2336.5	1121.0	35.5	45.0
96年2月	20055.0	18889.0	17066.0	15153.5	18100.0	16475.0	1481.5	2782.0	41.5	63.0
96年3月	16617.0	17982.0	14586.5	14769.5	14638.0	15520.0	1620.5	2119.0	52.0	50.5
96年4月	18460.0	20448.5	15945.5	17841.0	16791.5	19464.5	1156.0	2516.5	58.0	68.0
96年5月	19742.0	18540.0	15680.0	13698.5	16444.5	14698.0	1617.0	2615.5	47.0	76.0
96年6月	17900.5	14729.5	14668.0	12307.0	15619.5	13312.0	1186.5	2644.0	67.0	38.0
96年7月	13154.5	20736.5	10033.5	17157.5	11446.0	18761.0	970.5	1101.5	77.0	45.5
96年8月	18038.5	19372.5	15188.0	16488.0	15962.0	17533.0	1130.5	3039.0	38.5	44.5
96年9月	17066.5	16806.5	13036.0	15302.5	14220.5	16775.5	997.5	2662.0	93.5	196.5
96年10月	15722.5	16710.5	12462.5	14225.5	13762.5	15506.5	1088.5	2205.5	149.5	170.0
96年11月	13845.0	18603.0	10755.5	15143.0	11891.0	16926.5	1175.5	1666.5	125.5	154.5
96年12月	14419.5	17345.5	11523.0	13874.5	12558.0	15065.0	1026.5	1970.0	194.0	99.5
97年1月	16056.5	17808.5	12891.5	14086.5	14137.0	15891.5	1095.0	1576.5	28.5	83.5
97年2月	12842.5	15871.5	9544.5	12783.0	10966.0	14008.0	1052.5	2055.5	36.5	148.0
97年3月	12393.0	14505.0	9227.0	11273.0	9891.5	12394.5	1521.5	2819.5	33.5	165.5
97年4月	19866.5	16394.0	15957.0	16641.0	13149.0	11971.5	1185.0	1910.5	55.5	84.0
97年5月	18940.5	19562.5	16110.0	16760.5	13563.0	13753.5	1584.0	2034.0	62.0	99.5
97年6月	18434.5	19677.5	14809.0	16332.5	10781.0	12543.0	1427.0	3166.5	55.5	151.0
97年7月	18271.5	19149.0	14621.5	16846.0	11894.0	13974.0	1452.0	2568.0	64.5	289.5
97年8月	17447.0	16754.0	13845.5	14177.5	11587.5	13909.0	1530.0	3491.0	68.0	84.0
97年9月	19547.0	19159.5	14627.5	15516.5	12008.0	13614.5	1376.5	3491.5	103.0	96.5
97年10月	18672.5	19347.5	15185.0	15993.5	12971.5	15002.0	1620.5	4150.0	103.5	94.5
97年11月	20311.0	20356.0	16417.0	17722.5	11325.0	13843.5	1208.0	4030.5	81.0	116.0
97年12月	19190.5	18703.0	15878.0	16225.5	13795.5	15410.0	1661.5	3125.5	80.5	74.0
98年1月	17639.0	12667.5	13834.5	12086.5	11708.0	9833.5	1409.0	1746.0	34.0	49.5
98年2月	19908.0	19412.0	16262.5	16812.0	11858.0	15629.0	1449.0	4010.5	66.0	81.0
98年3月	17931.5	16407.0	14077.5	15500.0	13295.5	15197.0	1492.5	2629.0	64.5	101.0
98年4月	20204.5	17616.0	15966.5	15672.0	11614.0	13016.0	1330.0	2866.0	63.5	136.5
98年5月	18456.0	16737.0	14103.5	15124.5	12123.0	13697.5	1284.5	3035.0	63.0	177.0
98年6月	19225.5	18593.0	14351.5	15330.5	13038.5	14905.5	1563.5	2412.5	97.5	100.0
98年7月	19499.0	19550.5	15469.5	17403.5	13555.0	16312.5	1566.0	2389.0	85.5	153.5
98年8月	18905.0	18644.5	15197.0	17136.5	13129.5	16580.5	1653.5	2593.0	120.5	176.0
98年9月	19467.5	20352.5	15021.0	16603.0	13073.0	15087.0	1736.0	2529.5	93.0	133.5
98年10月	19594.5	15945.0	15536.0	14430.5	13415.5	12977.0	1695.0	3608.5	115.5	132.5
98年11月	20938.5	21212.0	17141.0	18577.5	13754.0	16310.5	1487.5	2661.0	92.0	90.5
98年12月	19704.0	16865.0	16037.5	14157.0	13196.0	12074.0	1451.0	2615.0	74.0	85.5

表3.1-17 核四施工環境監測歷次交通流量監測結果比較表（續3）

單位：P.C.U./日

測站名稱	台2省道與102甲縣道交叉口		鹽寮海濱公園		福隆街上		102縣道之新社橋		過港部落	
監測時間	非假日	假日	非假日	假日	非假日	假日	非假日	假日	非假日	假日
99年1月	19476.0	16075.0	15363.5	13448.0	13082.5	12040.0	1383.0	1595.0	98.5	72.0
99年2月	17267.0	13195.0	14468.5	11407.5	11826.0	10227.5	1713.5	2465.0	56.0	63.5
99年3月	19510.0	16763.5	15924.0	14217.5	13693.0	12712.5	1460.5	2119.0	96.5	94.5
99年4月	16764.5	14766.0	13313.0	13672.5	11393.5	11891.5	1512.5	1618.0	48.0	45.5
99年5月	18502.0	16468.5	15002.0	14667.0	12617.5	13317.5	1203.5	2216.0	49.5	65.5
99年6月	19051.5	21824.5	15599.5	19998.0	12867.0	18093.0	1686.0	3297.5	68.0	75.0
99年7月	20616.0	21757.5	16956.5	20283.5	13886.5	17241.0	1713.0	3920.0	93.5	137.5
99年8月	19882.5	19512.0	16524.0	16711.5	13693.5	15835.0	1768.0	4129.0	87.5	99.5
99年9月	18149.5	17775.0	14591.0	15363.5	12824.5	14102.0	1911.5	2945.5	61.0	75.5
99年10月	15971.5	14708.0	12986.0	12154.5	10495.5	10702.0	1236.0	2365.5	72.5	94.0
99年11月	17184.5	14814.5	13846.0	13359.5	12024.0	12689.5	1918.0	3926.0	65.5	116.5
99年12月	18015.5	14879.5	14200.5	13162.0	12660.0	12655.0	1898.0	2529.0	78.0	82.0
100年1月	16416.5	11388.5	12917.5	10622.5	11866.0	10964.0	1101.0	1554.0	35.0	64.0
100年2月	15471.0	12818.0	12553.5	11283.5	10930.5	9656.5	1184.0	2702.5	55.0	104.0
100年3月	15699.5	12822.0	14794.5	13525.5	11516.5	11235.0	2054.5	1527.0	71.0	94.0
100年4月	18067.0	16174.5	15267.0	14160.5	13340.0	13093.5	2040.5	2201.5	63.5	91.5
100年5月	18868.0	23307.5	15611.0	22071.5	14046.0	18698.5	2073.0	3968.0	75.0	94.0
100年6月	19916.5	21855.0	17218.5	19859.5	14958.5	18608.5	1681.5	2422.0	70.0	102.5
100年7月	20154.0	19195.0	16754.0	17174.0	15397.0	16805.5	1464.5	2176.5	52.5	86.5
100年8月	17252.5	13731.5	14275.0	11971.5	12566.5	11185.0	1529.5	2350.0	74.0	84.5
100年9月	18497.5	18000.0	16369.0	17962.0	14344.0	15237.0	1697.0	2582.0	89.0	101.0
100年10月	17956.5	16581.5	15569.5	14793.5	14152.0	15424.5	1528.5	2380.5	69.5	99.5
100年11月	18011.5	17693.5	15695.0	16487.5	13004.0	12566.0	1730.0	3072.5	57.5	81.5
100年12月	16154.5	14843.5	13754.5	13177.5	12214.0	13471.0	1323.0	2148.5	57.5	117.0
101年1月	16801.0	9912.5	14046.0	8374.0	12346.5	7876.5	1429.0	1173.5	76.5	63.0
101年2月	17394.0	14018.0	15196.0	12695.5	13267.0	12483.0	1230.5	1119.5	57.0	33.0
101年3月	16555.0	14780.0	14235.5	14273.5	12998.5	12771.5	1524.5	2533.5	66.5	94.5
101年4月	17778.5	17289.5	14908.0	15810.5	14308.0	15049.0	1515.5	2721.0	67.5	88.5
101年5月	19571.0	21170.5	17685.0	19970.0	17402.0	18091.5	1306.0	2638.0	59.5	60.5
101年6月	18010.5	17756.5	15204.0	17816.0	13502.0	16747.5	1683.0	2884.0	104.0	120.0
101年7月	18804.0	19055.0	16698.0	18337.0	14134.5	17556.5	1882.0	2500.0	106.0	108.5
101年8月	17278.0	18853.0	15243.0	17699.0	13393.5	16850.5	1630.0	2648.0	88.0	105.5
101年9月	17069.0	17339.0	14980.5	15538.0	12614.0	14983.0	1454.0	2792.0	63.5	85.5
101年10月	17164.5	15345.5	15275.5	14557.5	13797.5	14757.5	1410.0	3246.5	61.5	97.0
101年11月	15167.5	15707.5	13536.0	11672.5	11219.0	13267.0	1604.0	3776.0	69.0	89.0
101年12月	16011.0	14770.5	15354.5	13086.5	14788.0	12320.5	1256.5	2773.0	83.0	139.0
102年1月	16746.5	16995.5	14493.0	15613.0	12513.5	14524.0	1304.5	2256.5	122.5	86.5
102年2月	17609.5	15707.5	15522.0	11716.0	13795.0	11232.5	1828.5	2198.0	65.0	79.0
102年3月	15094.5	10489.0	13291.5	9749.5	11631.0	9441.0	1376.5	1554.5	115.5	88.5
102年4月	15755.0	14735.5	12951.5	11057.5	11057.0	10028.0	1323.5	2162.5	57.0	95.5
102年5月	15983.0	19174.5	13892.5	17973.0	12492.5	16053.0	1402.0	2375.5	49.0	55.0
102年6月	16039.0	21564.0	14978.0	20454.0	13043.5	17697.0	1833.0	2976.0	63.5	70.0
102年7月	17122.5	20008.5	15358.5	18316.5	13954.5	17674.0	1603.0	2642.0	116.0	138.0
102年8月	15585.5	15927.5	13611.0	15065.5	12052.5	14323.5	1255.5	2801.0	80.0	74.5
102年9月	15934.0	16852.5	13732.5	15405.0	12528.5	14426.5	1545.5	2487.0	84.5	114.0
102年10月	15506.5	18672.0	13557.5	17495.0	12059.5	15815.0	1505.0	3230.5	80.0	143.5
102年11月	15981.0	18259.0	13730.5	16486.5	12058.0	15333.0	1600.0	3212.0	80.0	99.5
102年12月	16470.0	15451.5	13478.0	13895.5	13111.0	12798.0	1394.5	1933.5	66.0	57.0

表3.1-17 核四施工環境監測歷次交通流量監測結果比較表（續4）

單位：P.C.U./日

測站名稱	台2省道與102甲縣道交叉口		鹽寮海濱公園		福隆街上		102縣道之新社橋		過港部落	
監測時間	非假日	假日	非假日	假日	非假日	假日	非假日	假日	非假日	假日
103年1月	17379.5	16099.0	14840.5	15065.5	13845.0	14062.5	1725.5	2158.0	56.0	81.5
103年2月	14465.5	10916.5	12347.5	9937.0	10830.0	9407.0	1797.5	1961.0	53.0	79.0
103年3月	14525.0	13390.5	12382.5	12241.5	13111.0	11422.5	1794.0	3244.0	60.0	86.5
103年4月	16267.5	17532.5	14231.5	16164.5	12622.5	14914.0	1669.0	2786.5	72.0	89.5
103年5月	16325.0	19632.5	14406.5	18351.0	12037.0	16512.5	1535.0	2760.5	56.0	91.0
103年6月	17864.0	19938.0	15503.5	18478.0	13111.0	15870.5	1474.0	2617.0	87.5	109.5
103年7月	18054.0	21058.0	16153.5	19316.0	13891.5	17829.0	1627.5	2647.5	62.5	93.5
103年8月	15185.0	13451.5	13757.0	11952.5	11806.0	10942.0	1510.0	2243.0	62.0	101.0
103年9月	15917.5	18979.0	14515.5	18039.0	12919.5	16640.5	1418.5	2666.0	50.0	126.5
103年10月	14593.5	13181.0	13180.0	12810.0	12311.0	12477.5	2288.0	2447.0	66.5	121.5
103年11月	15583.5	16297.5	14248.5	16074.5	12713.5	15084.0	1958.0	4602.0	81.5	128.5
103年12月	14571.5	13027.5	12712.0	12040.5	11631.0	11225.0	1453.0	3050.0	100.5	105.5
104年1月	13840.0	12195.5	12348.5	11787.5	11635.5	12930.0	1757.5	4573.0	78.5	113.5
104年2月	15583.5	16297.5	14248.5	16074.5	12713.5	15084.0	1958.0	4602.0	81.5	128.5
104年3月	14571.5	13027.5	12712.0	12040.5	11631.0	11225.0	1453.0	3050.0	100.5	105.5
104年4月	14242.0	15816.5	12554.0	14576.0	11985.5	13437.0	2083.5	4151.5	81.5	118.5
104年5月	16066.5	19977.0	14917.5	19186.0	13530.0	19209.5	2049.0	4699.5	95.5	87.5
104年6月	15206.0	18137.0	13996.0	17424.5	13036.5	16890.5	2568.0	5649.5	91.5	87.0
歷年MIN	11014.0	9912.5	9227.0	8374.0	9891.5	7876.5	142.0	679.5	17.0	26.0
歷年MAX	29555.0	35695.0	25199.0	32047.0	23546.0	35536.5	11442.5	27695.0	230.0	306.5
歷年平均值	17710.4	20544.2	15761.9	18607.9	15333.5	18624.2	1471.2	2709.4	74.3	105.7
歷年中位數	17639.0	20617.0	15469.5	18337.0	14801.8	17989.5	1421.8	2495.8	68.5	93.8
標準偏差值	2770.8	4454.0	2592.9	4409.4	3011.7	5040.8	807.4	2171.6	31.4	55.1

註：自89年11月至90年1月因行政院宣布暫停興建核能四廠發電工程，故暫停監測工作。

表 3.1-18 核四施工環境監測河川水文監測結果比較表

測站	期程	河川月平均水位(m)	河川斷面積(m^2)	含砂量(ppm)	平均流速(m/sec)	流量(cms)
石碇溪 1 號測站	本季 (104 年 4~6 月)	1.58~1.67	1.304~2.133	12~53	0.056~0.200	0.099~0.416
	103 年同期	1.63~1.85	1.26~3.47	18~98	0.37~0.85	0.459~2.960
	歷年同期	1.31~2.78	0.37~13.73	0~288	0.08~1.13	0.064~12.923
	上季 (104 年 1~3 月)	1.75~1.83	1.58~3.19	8~14	0.09~0.47	0.136~1.511
石碇溪 2 號測站	本季 (104 年 4~6 月)	0.14~0.44	0.446~0.736	8~26	0.332~0.789	0.162~0.581
	103 年同期	0.39~0.48	1.14~3.80	-	0.44~1.03	0.503~3.924
	歷年同期	0.36~1.01	0.26~8.64	-	0.12~2.29	0.064~17.116
	上季 (104 年 1~3 月)	0.39~0.47	0.49~1.50	-	0.33~1.14	0.162~1.795
雙溪 1 號測站	本季 (104 年 4~6 月)	0.48~0.63	10.735~15.505	10~51	0.188~0.293	2.441~4.156
	103 年同期	0.32~0.77	12.67~64.27	0~175	0.44~1.10	6.121~71.774
	歷年同期	0.20~3.60	3.76~227.85	0~888	0.05~1.11	0.893~96.388
	上季 (104 年 1~3 月)	0.43~0.66	11.29~46.55	4~41	0.17~0.51	1.912~18.543
雙溪 2 號測站	本季 (104 年 4~6 月)	0.75~1.00	4.030~10.395	9~64	0.353~1.097	1.421~7.305
	103 年同期	-	-	-	-	-
	歷年同期	0.27~4.02	2.05~227.85	0~846	0.08~1.27	0.236~270.736
	上季 (104 年 1~3 月)	0.86~1.19	4.26~48.04	3~50	0.31~1.10	1.832~32.589

註：1.歷年同期資料係摘錄「核能四廠發電工程施工期間環境監測」報告，其資料統計時間自國 82 年至 103 年之資料。

2.石碇溪 2 號測站自 89 年 1 月起新增。

表3.1-19 核四施工環境監測歷年河川水質溶氧監測結果

單位：mg/L

測站名稱 調查日期	上游水文站	石碇溪廠界	支流暗渠上游	澳底二號橋攔水堰上游	澳底二號橋	貢寮國小	新社大橋	偵測極限值
82/8	-	-	-	-	9.0	8.8	7.3	-
82/9	-	-	-	-	7.2	9.1	7.0	-
82/10	-	-	-	-	8.3	10.0	9.4	-
82/11	-	-	-	-	9.1	10.5	11.3	-
82/12	-	-	-	-	9.4	9.9	10.1	-
83/1	-	-	-	-	10.7	10.4	10.4	-
83/2	-	-	-	-	9.9	7.4	9.6	-
83/3	-	-	-	-	9.8	10.0	9.8	-
83/4	-	-	-	-	8.0	8.4	8.0	-
83/5	-	-	-	-	7.9	9.8	8.3	-
83/6	-	-	-	-	7.8	7.6	7.2	-
83/7	-	-	-	-	5.6	8.3	6.7	-
83/8	-	-	-	-	8.0	8.9	7.4	-
83/9	-	-	-	-	7.0	6.1	6.4	-
83/10	-	-	-	-	6.2	8.6	5.1	-
83/11	-	-	-	-	9.2	11.1	11.4	-
83/12	-	-	-	-	8.2	9.7	9.9	-
84/1	-	-	-	-	10.8	11.2	9.9	-
84/2	-	-	-	-	9.4	9.1	8.8	-
84/3	-	-	-	-	10.1	11.4	11.4	-
84/4	-	-	-	-	9.4	9.8	9.9	-
84/5	-	-	-	-	8.9	9.0	8.9	-
84/6	-	-	-	-	8.7	9.2	9.2	-
84/7	-	-	-	-	7.9	9.9	7.5	-
84/8	8.4	-	-	-	6.2	8.4	8.1	-
84/9	6.9	-	-	-	6.0	7.1	4.6	-
84/10	8.4	-	-	-	10.1	9.2	8.8	-
84/11	9.1	-	-	-	9.3	8.8	8.9	-
84/12	8.7	-	-	-	9.4	9.6	9.3	-
85/1	9.3	-	-	-	9.3	9.7	9.3	-
85/2	10.7	-	-	-	10.6	9.5	10.7	-
85/3	10.0	-	-	-	9.8	8.8	10.2	-
85/4	9.8	-	-	-	8.8	8.9	9.0	-
85/5	9.0	-	-	-	8.9	9.0	8.7	-
85/6	8.2	-	-	-	7.2	8.3	8.4	-
85/7	9.0	-	-	-	8.8	8.9	8.7	-
85/8	7.9	-	-	-	7.9	8.6	8.1	-
85/9	8.0	-	-	-	7.5	10.1	7.5	-
85/10	8.0	-	-	-	7.7	9.3	8.1	-
85/11	8.1	-	-	-	7.7	8.9	8.0	-
85/12	9.5	-	-	-	9.3	10.0	9.4	-
86/1	10.3	-	-	-	10.3	10.1	10.3	-
86/2	9.6	-	-	-	9.8	9.8	9.7	-
86/3	7.6	-	-	-	8.1	12.1	7.4	-
86/4	8.5	-	-	-	8.2	10.1	9.0	-
86/5	7.7	-	-	-	7.8	9.4	8.4	-
86/6	8.0	-	-	-	7.6	9.6	8.2	-
86/7	7.5	-	-	-	7.5	9.5	7.9	-
86/8	7.0	7.6	-	-	5.7	9.7	5.6	-
86/9	8.5	8.1	-	-	7.8	8.4	9.3	-
86/10	9.0	8.2	-	-	8.2	9.4	9.6	-
86/11	8.5	8.1	-	-	8.2	8.1	8.6	-
86/12	9.7	9.1	-	-	9.4	9.5	9.5	-
87/1	6.4	8.6	-	-	8.8	10.0	8.7	-
87/2	8.7	8.9	-	-	9.8	9.3	9.4	-
87/3	7.7	7.3	-	-	8.8	9.1	7.4	-
87/4	8.5	8.1	-	-	8.2	8.1	8.6	-
87/5	8.7	8.2	-	-	8.0	9.4	8.4	-
87/6	8.0	7.3	-	-	5.1	8.0	8.8	-
87/7	7.6	7.7	-	-	6.8	8.3	6.1	-
87/8	4.6	4.0	-	-	7.0	6.0	3.1	-
87/9	7.5	7.5	-	-	7.9	6.2	7.2	-
87/10	7.7	3.5	-	-	7.5	4.3	6.6	-
87/11	8.1	8.5	-	-	8.2	7.2	7.6	-
87/12	5.6	8.3	-	-	8.1	8.1	8.1	-
88/1	5.1	7.7	-	-	7.4	7.0	7.2	-
88/2	8.5	8.7	-	-	8.8	7.5	8.0	-
88/3	6.0	8.5	-	-	8.2	8.1	8.2	-

表3.1-19 核四施工環境監測歷年河川水質溶氧監測結果（續1）

單位：mg/L

測站名稱 調查日期	上游水文站	石碇溪廠界	支流暗渠上游	澳底二號橋攔水堰上游	澳底二號橋	貢寮國小	新社大橋	偵測極限值
88/4	6.2	8.4	-	-	8.1	8.0	7.8	-
88/5	6.1	8.3	-	-	8.0	7.8	8.1	-
88/6	6.1	8.4	-	-	8.1	7.8	8.0	-
88/7	6.3	8.1	-	-	8.1	7.6	8.0	-
88/8	6.5	8.2	-	-	8.1	7.8	8.1	-
88/9	7.8	8.1	-	-	5.8	5.6	7.6	-
88/10	7.0	7.5	-	-	6.1	5.9	6.9	-
88/11	8.1	8.1	-	-	8.1	8.2	8.2	-
88/12	8.2	8.0	-	-	8.1	8.1	7.9	-
89/1	8.3	8.2	-	-	8.3	8.4	8.2	-
89/2	8.0	7.9	-	-	8.0	7.8	7.6	-
89/3	7.2	7.6	-	-	7.2	7.9	7.2	-
89/4	7.1	7.9	-	-	8.0	8.0	7.8	-
89/5	7.9	7.8	-	-	7.8	8.0	7.9	-
89/6	7.5	7.6	-	-	7.7	7.8	7.9	-
89/7	7.4	7.5	-	-	7.1	7.9	7.8	-
89/8	6.8	5.6	-	-	6.0	6.7	5.5	-
89/9	6.4	5.9	-	-	6.0	6.7	6.2	-
89/10	6.4	5.9	-	-	5.1	6.0	4.3	-
89/11	-	-	-	-	-	-	-	-
89/12	-	-	-	-	-	-	-	-
90/1	-	-	-	-	-	-	-	-
90/2	10.9	9.7	-	-	9.6	9.9	9.8	-
90/3	10.6	11.0	-	-	9.8	10.3	9.3	-
90/4	8.9	9.4	-	-	7.9	9.4	9.3	-
90/5	8.3	8.5	4.6	8.4	8.0	7.9	7.4	-
90/6	8.9	9.0	7.2	9.0	9.3	9.2	9.0	-
90/7	8.4	8.0	8.9	7.8	7.6	9.2	8.4	-
90/8	8.4	7.6	6.2	9.9	7.0	8.5	6.3	-
90/9	7.3	8.1	4.0	8.4	7.3	7.9	8.5	-
90/10	8.7	8.1	2.2	8.3	8.3	8.7	8.9	-
90/11	7.8	6.7	2.6	8.4	7.4	8.2	7.2	-
90/12	8.0	8.6	3.1	8.5	8.6	9.4	8.3	
91/1	10.0	9.0	4.2	8.9	8.9	9.7	8.0	-
91/2	8.8	8.6	4.9	8.8	8.8	9.2	8.7	-
91/3	7.9	7.9	2.0	8.8	7.7	8.0	7.0	-
91/4	8.5	7.4	1.8	8.0	8.0	7.0	7.2	-
91/5	7.3	7.2	9.9	11.2	7.7	7.8	6.9	-
91/6	8.9	8.7	3.1	8.7	8.5	8.7	8.6	-
91/7	9.5	9.4	4.4	9.3	9.4	9.3	9.4	-
91/8	7.5	7.5	5.4	8.3	7.5	8.2	6.8	-
91/9	8.4	7.7	3.2	8.3	8.3	9.0	8.2	-
91/10	7.9	7.7	1.6	7.2	7.2	7.3	7.3	-
91/11	9.0	9.1	4.2	9.0	9.2	9.0	8.7	-
91/12	8.9	9.1	4.1	8.7	9.1	8.9	8.7	-
92/1	9.2	9.4	6.1	9.3	9.1	9.3	9.2	-
92/2	9.6	9.0	1.7	8.8	8.9	7.6	8.6	-
92/3	6.3	6.5	6.2	7.6	7.1	7.2	7.2	-
92/4	8.6	8.9	3.8	9.2	9.1	9.0	8.4	-
92/5	8.4	9.1	1.2	9.3	8.7	8.6	8.2	-
92/6	8.6	8.4	7.3	8.7	8.4	8.9	7.8	-
92/7	7.9	7.1	8.6	8.3	8.2	9.2	8.0	-
92/8	7.7	7.8	10.1	7.2	6.5	9.4	6.3	-
92/9	7.4	6.9	6.1	7.9	6.6	8.7	6.4	-
92/10	7.8	9.1	8.0	7.7	7.8	8.4	8.7	-
92/11	8.0	8.0	4.9	7.2	7.0	7.1	8.1	-
92/12	8.7	7.1	7.1	7.1	6.5	7.2	6.9	-
93/1	8.8	8.6	1.5	8.9	7.4	8.3	7.2	-
93/2	8.2	8.9	9.2	8.1	8.0	9.5	9.3	-
93/3	9.5	7.9	3.0	7.4	7.7	10.9	9.0	-
93/4	6.3	5.4	1.8	5.6	5.8	7.1	6.2	-
93/5	5.6	7.5	2.6	5.6	5.2	5.8	5.4	-
93/6	5.1	4.5	7.6	4.5	3.3	6.7	5.9	-
93/7	4.7	4.8	7.8	4.7	4.9	6.4	4.6	-
93/8	5.4	5.7	4.5	5.3	5.1	5.1	5.2	-
93/9	5.4	5.7	4.5	5.3	5.1	5.1	5.2	-
93/10	6.4	6.5	5.2	6.5	6.4	6.3	6.0	-
93/11	5.7	5.5	3.4	4.5	5.0	6.3	5.8	-
93/12	6.3	6.1	4.7	6.3	6.2	6.1	6.2	-

表3.1-19 核四施工環境監測歷年河川水質溶氧監測結果（續2）

單位：mg/L

測站名稱 調查日期	上游水文站	石碇溪廠界	支流暗渠上游	澳底二號橋攔水堰上游	澳底二號橋	貢寮國小	新社大橋	偵測極限值
94/1	6.3	5.7	3.5	5.9	6.1	6.6	6.3	-
94/2	5.6	5.8	5.6	6.3	6.8	6.0	6.2	-
94/3	5.4	5.2	4.8	5.2	5.0	5.4	5.2	-
94/4	6.0	5.8	3.5	6.4	6.3	6.5	5.3	-
94/5	3.6	4.4	2.1	3.6	3.9	3.9	3.8	-
94/6	4.2	4.3	5.1	3.9	3.9	4.3	3.6	-
94/7	7.5	8.7	8.7	8.9	8.6	7.4	7.1	-
94/8	8.2	8.4	8.5	8.3	8.1	7.9	7.3	-
94/9	8.5	7.6	7.0	7.7	7.9	8.6	7.8	-
94/10	4.3	4.5	3.2	4.4	4.8	4.6	4.8	-
94/11	6.2	6.6	2.1	5.5	5.6	6.7	5.7	-
94/12	7.1	6.9	6.5	6.6	7.2	7.3	7.1	-
95/1	5.8	6.1	4.0	6.1	6.2	6.1	5.9	-
95/2	7.0	7.2	4.7	7.0	6.9	6.8	7.2	-
95/3	8.1	8.3	8.6	8.7	8.7	8.6	8.1	-
95/4	5.3	9.2	4.1	7.6	8.5	7.5	6.6	-
95/5	6.6	7.3	5.1	7.6	8.1	8.0	7.0	-
95/6	8.7	9.8	5.7	9.2	9.4	8.9	9.6	-
95/7	7.2	8.2	5.2	6.8	6.9	8.1	6.8	-
95/8	8.0	8.6	11.2	7.5	7.1	6.6	6.1	-
95/9	7.8	8.0	6.3	7.9	7.9	8.0	8.0	-
95/10	7.5	8.3	4.7	7.9	7.9	8.1	7.3	-
95/11	8.7	8.6	6.1	8.4	8.4	8.5	8.3	-
95/12	8.9	8.8	6.4	8.6	8.9	7.3	9.1	-
96/1	8.2	8.2	6.5	8.4	8.1	8.3	8.3	-
96/2	6.6	7.0	4.5	6.8	6.8	8.7	6.9	-
96/3	7.9	7.8	4.2	8.2	8.1	8.0	7.9	-
96/1	8.2	8.2	6.5	8.4	8.1	8.3	8.3	-
96/2	6.6	7.0	4.5	6.8	6.8	8.7	6.9	-
96/3	7.9	7.8	4.2	8.2	8.1	8.0	7.9	-
96/4	6.9	7.4	4.1	6.9	7.2	8.2	6.8	-
96/5	7.0	7.0	4.1	7.2	7.3	7.8	7.3	-
96/6	8.2	7.3	8.3	7.4	7.9	8.7	8.3	-
96/7	7.2	6.7	8.6	6.6	6.8	7.0	4.8	-
96/8	7.3	5.8	12.6	6.4	6.0	7.2	6.5	-
96/9	7.4	7.0	5.3	7.0	7.1	7.5	7.3	-
96/10	6.7	6.6	5.4	6.6	6.8	7.0	6.9	-
96/11	7.6	7.5	5.0	7.0	7.1	7.5	7.5	-
96/12	6.6	6.8	3.2	6.2	6.7	6.8	6.3	-
97/1	7.4	7.3	5.2	7.0	7.2	7.6	7.5	-
97/2	6.9	7.2	5.0	7.3	7.3	7.3	7.8	-
97/3	7.0	7.8	4.3	7.4	7.4	8.2	7.4	-
97/4	6.3	6.5	3.4	7.1	6.7	7.2	6.5	-
97/5	8.5	8.3	4.7	8.3	8.5	7.3	8.4	-
97/6	6.5	6.2	7.0	7.6	8.1	7.2	6.5	-
97/7	6.6	6.5	5.0	6.8	7.0	7.0	6.6	-
97/8	6.8	6.6	4.7	6.9	7.2	7.1	6.6	-
97/9	8.4	8.3	4.4	7.3	6.1	8.5	7.4	-
97/10	7.7	8.6	4.8	6.8	6.8	7.7	7.5	-
97/11	9.4	9.8	4.7	9.0	9.9	10.1	9.5	-
97/12	8.8	7.7	4.2	8.1	8.4	8.3	8.8	-
98/1	9.7	10.1	6.1	9.9	9.9	9.8	9.8	-
98/2	8.7	9.5	4.6	9.1	9.2	9.7	9.0	-
98/3	8.7	8.8	6.0	8.5	8.9	8.9	8.7	-
98/4	9.2	9.2	4.6	9.1	9.2	10.1	9.1	-
98/5	9.4	9.2	5.4	9.4	9.2	10.3	8.7	-
98/6	8.3	8.7	5.6	8.2	8.1	8.6	8.2	-
98/7	7.1	6.9	6.6	6.8	6.7	7.2	7.0	-
98/8	6.9	7.8	7.8	7.2	7.2	7.6	7.7	-
98/9	6.7	7.2	7.2	7.7	6.9	7.7	7.3	-
98/10	8.3	8.5	4.3	8.7	8.1	8.2	8.4	-
98/11	8.3	8.5	3.1	8.2	8.4	8.4	8.3	-
98/12	9.7	9.4	4.4	9.2	9.2	9.3	9.2	-
99/1	9.6	9.8	4.8	9.6	9.8	9.2	9.3	-
99/2	9.3	9.2	2.8	9.1	9.1	9.4	9.2	-
99/3	9.0	8.1	1.9	8.2	8.6	9.7	8.0	-
99/4	8.5	8.9	5.1	8.3	9.0	8.4	8.4	-
99/5	8.4	8.7	7.1	8.1	8.8	8.3	8.4	-
99/6	8.2	8.1	2.8	8.1	8.0	7.8	7.8	-

表3.1-19 核四施工環境監測歷年河川水質溶氧監測結果（續3）

單位：mg/L

測站名稱 調查日期	上游水文站	石碇溪廠界	支流暗渠上游	澳底二號橋攔水堰上游	澳底二號橋	貢寮國小	新社大橋	偵測極限值
99/7	8.4	8.2	6.1	7.6	7.3	8.2	7.0	-
99/8	7.3	7.4	7.9	6.5	6.4	7.5	7.3	-
99/9	7.9	8.2	4.2	8.3	8.0	8.0	8.0	-
99/10	7.7	7.6	5.7	7.6	7.6	7.5	7.5	-
99/11	8.9	8.8	4.4	8.9	9.0	8.9	8.9	-
99/12	6.9	7.2	1.7	7.1	7.1	7.1	6.8	-
100/1	10.0	9.9	8.0	10.1	10.1	10.1	10.2	-
100/2	9.2	9.5	3.2	9.7	9.6	9.2	9.3	-
100/3	8.3	9.0	2.4	8.6	8.7	8.7	8.5	-
100/4	7.7	8.1	5.9	9.4	9.8	8.4	8.4	-
100/5	7.2	7.2	3.0	6.9	6.8	8.5	6.7	-
100/6	8.6	8.5	3.2	8.3	8.3	8.7	8.7	-
100/7	7.2	7.5	7.4	7.8	7.3	7.6	7.4	-
100/8	7.6	7.7	7.6	7.8	7.6	7.4	6.6	-
100/9	7.6	7.6	6.4	7.1	7.4	7.5	7.5	-
100/10	7.9	7.7	4.2	8.1	8.4	7.8	8.4	-
100/11	7.9	7.8	4.9	8.1	8.2	7.9	7.9	-
100/12	9.5	9.6	6.8	9.5	9.4	9.4	9.5	-
101/1	7.5	7.8	6.0	7.6	7.6	7.6	7.6	-
101/2	8.8	8.9	4.5	9.0	9.0	9.0	9.3	-
101/3	8.5	8.9	4.3	9.0	8.9	8.5	8.8	-
101/4	7.7	7.8	6.3	7.6	7.7	7.8	7.5	-
101/5	8.0	8.6	4.8	8.3	8.3	8.3	8.2	-
101/6	7.4	8.1	6.2	7.9	7.2	8.6	8.1	-
101/7	6.0	6.4	2.2	5.6	5.5	6.1	4.9	-
101/8	7.8	8.1	5.4	7.9	8.1	7.8	7.9	-
101/9	7.3	7.3	4.4	6.5	6.6	6.4	6.5	-
101/10	7.8	6.6	3.6	6.8	6.0	6.9	6.4	-
101/11	7.3	7.4	4.8	7.2	7.2	8.1	7.5	-
101/12	6.8	6.7	4.7	8.4	8.6	7.9	8.1	-
102/1	9.2	9.6	7.2	9.6	9.5	9.6	9.4	-
102/2	9.2	9.7	5.1	9.5	9.6	9.2	9.3	-
102/3	9.1	8.7	4.6	8.6	8.6	9.0	8.5	-
102/4	8.1	8.5	4.4	8.4	8.4	8.2	8.3	-
102/5	6.1	5.9	3.8	6.3	6.4	6.9	6.4	-
102/6	7	7.0	3.8	7.2	7.1	7.6	6.9	-
102/7	6.8	7.2	4.6	7.4	7.5	7.2	6.5	-
102/8	7.1	7.2	3.1	6.2	6.7	7.3	6.4	-
102/9	7.2	7.9	6.6	7.4	7.2	8.0	7.5	-
102/10	8.7	8.8	2.8	8.4	8.3	8.4	8.7	-
102/11	7.6	7.8	6.5	7.3	7.6	7.6	7.7	-
102/12	9.3	9.0	5.4	9.1	9.0	9.3	8.8	-
103/1	9.7	9.9	5.9	9.8	9.8	8.5	9.8	-
103/2	10.0	10.1	5.5	10.3	10.2	10.2	10.1	-
103/3	6.8	6.7	4.9	6.7	6.8	6.8	6.7	-
103/4	6.2	8.2	2.0	5.5	5.4	6.5	5.5	-
103/5	7.4	7.1	3.8	7.6	7.7	7.8	7.7	-
103/6	7.7	8.0	5.4	7.8	7.8	7.7	7.7	-
103/7	7.4	7.6	4.0	7.4	7.3	7.5	5.5	-
103/8	6.7	7.2	5.0	7.0	6.9	7.3	5.8	-
103/9	7.4	7.4	5.7	5.7	5.2	7.1	4.4	-
103/10	6.9	6.7	3.4	6.1	5.8	8.0	5.8	-
103/11	6.1	5.6	2.7	5.4	5.2	5.6	4.7	-
103/12	7.7	7.8	6.4	7.9	7.4	8.2	8.0	-
104/1	7.8	7.8	7.1	7.6	7.7	8.2	8.3	-
104/2	8.9	9.0	6.4	9.0	9.1	9.1	9.0	-
104/3	6.4	6.7	3.8	6.6	6.6	7.1	6.5	-
104/4	8.7	9.0	5.8	8.9	8.9	9.0	8.7	-
104/5	8.4	8.3	3.1	8.3	8.4	8.3	7.9	-
104/6	7.8	8.4	8.5	7.5	7.4	6.4	7.1	-
歷年平均數	7.8	7.8	5.1	7.7	7.8	8.2	7.8	-
歷年中位數	7.8	7.9	4.8	7.8	7.9	8.2	7.9	-
標準偏差值	1.3	1.2	2.0	1.3	1.3	1.3	1.4	-

註：1. 上游水文站自84年8月新增、石碇溪廠界測站自86年8月新增、支流暗渠上游及澳底二號橋攔水堰上游測站自90年5月新增。

2.自89年11月至90年1月因行政院宣布暫停興建核能四廠發電工程，故暫停監測工作。

表3.1-20 核四施工環境監測歷年河川水質生化需氧量監測結果

單位：mg/L

測站名稱 調查日期	上游水文站	石碇溪廠界	支流暗渠上游	澳底二號橋攔水堰上游	澳底二號橋	貢寮國小	新社大橋	偵測極限值
82/8	-	-	-	-	3.7	1.1	1.1	-
82/9	-	-	-	-	3.7	0.5	1.6	-
82/10	-	-	-	-	1.1	1.3	0.7	-
82/11	-	-	-	-	0.4	0.1	ND	-
82/12	-	-	-	-	0.3	1.0	ND	-
83/1	-	-	-	-	1.3	0.5	0.3	-
83/2	-	-	-	-	1.8	1.0	0.8	-
83/3	-	-	-	-	0.7	0.5	0.7	-
83/4	-	-	-	-	0.5	0.4	0.7	-
83/5	-	-	-	-	0.3	0.7	0.6	-
83/6	-	-	-	-	0.6	0.4	0.5	-
83/7	-	-	-	-	1.5	1.4	0.9	-
83/8	-	-	-	-	0.9	0.2	0.3	-
83/9	-	-	-	-	0.9	2.5	0.6	-
83/10	-	-	-	-	2.1	2.0	1.3	-
83/11	-	-	-	-	5.2	0.7	1.0	-
83/12	-	-	-	-	1.3	0.0	0.1	-
84/1	-	-	-	-	1.2	1.3	0.7	-
84/2	-	-	-	-	1.9	0.5	1.0	-
84/3	-	-	-	-	0.5	0.6	1.0	-
84/4	-	-	-	-	1.1	0.3	0.3	-
84/5	-	-	-	-	1.1	0.6	0.3	-
84/6	-	-	-	-	1.0	1.2	1.2	-
84/7	-	-	-	-	4.0	2.1	1.3	-
84/8	1.6	-	-	-	0.8	0.3	0.5	-
84/9	0.9	-	-	-	1.6	0.6	0.6	-
84/10	0.4	-	-	-	0.9	0.3	0.4	-
84/11	1.0	-	-	-	1.0	0.6	0.5	-
84/12	1.0	-	-	-	0.7	0.8	0.5	-
85/1	2.0	-	-	-	0.9	0.7	1.1	1.0
85/2	0.8	-	-	-	0.8	0.8	1.0	1.0
85/3	1.7	-	-	-	1.6	1.7	2.4	1.0
85/4	1.1	-	-	-	1.8	1.8	1.7	1.0
85/5	0.6	-	-	-	0.9	0.8	0.4	1.0
85/6	0.9	-	-	-	1.4	0.5	0.6	1.0
85/7	1.1	-	-	-	2.7	0.9	1.8	1.0
85/8	1.2	-	-	-	2.4	1.5	1.0	1.0
85/9	1.4	-	-	-	1.1	1.7	1.4	1.0
85/10	1.4	0.9	-	-	2.0	2.3	2.1	1.0
85/11	0.4	4.4	-	-	1.1	0.9	0.8	1.0
85/12	1.4	1.3	-	-	1.4	0.6	0.9	1.0
86/1	1.8	1.3	-	-	1.6	1.0	1.3	1.0
86/2	1.3	0.8	-	-	1.1	1.2	1.1	1.0
86/3	5.3	1.3	-	-	1.2	1.1	0.6	1.0
86/4	0.5	0.5	-	-	1.4	0.3	0.3	1.0
86/5	0.9	0.8	-	-	1.0	1.0	0.9	1.0
86/6	1.2	1.6	-	-	4.8	2.4	2.4	1.0
86/7	0.7	1.4	-	-	0.4	0.4	1.0	1.0
86/8	2.6	2.7	-	-	3.3	2.8	2.2	1.0
86/9	0.5	0.5	-	-	1.0	0.5	0.5	1.0
86/10	1.3	0.5	-	-	1.6	0.5	0.5	1.0
86/11	0.5	1.2	-	-	1.1	0.5	1.5	1.0
86/12	2.4	2.1	-	-	2.3	1.5	2.3	1.0
87/1	1.2	1.0	-	-	1.5	1.8	1.1	1.0
87/2	1.8	0.5	-	-	1.7	1.8	0.5	1.0
87/3	2.3	2.6	-	-	1.6	1.4	2.0	1.0
87/4	0.5	0.5	-	-	1.4	0.5	1.1	1.0
87/5	1.5	0.5	-	-	0.5	0.5	0.5	1.0
87/6	0.5	0.5	-	-	1.4	0.5	0.5	1.0
87/7	0.5	0.5	-	-	3.2	0.5	0.5	1.0
87/8	0.5	0.5	-	-	1.6	0.5	0.5	1.0
87/9	0.5	1.0	-	-	0.5	1.0	1.0	1.0
87/10	1.3	2.3	-	-	2.2	2.6	2.1	1.0
87/11	1.2	0.5	-	-	3.7	1.3	0.5	1.0
87/12	6.3	6.8	-	-	0.5	1.4	4.2	1.0
88/1	0.5	0.5	-	-	0.5	0.5	0.5	1.0
88/2	2.3	1.0	-	-	2.7	0.5	1.1	1.0
88/3	0.5	0.5	-	-	0.5	1.7	1.4	1.0

表3.1-20 核四施工環境監測歷年河川水質生化需氧量監測結果（續1）

單位：mg/L

測站名稱 調查日期	上游水文站	石碇溪廠界	支流暗渠上游	澳底二號橋攔水堰上游	澳底二號橋	貢寮國小	新社大橋	偵測極限值
88/4	1.7	1.1	-	-	2.5	1.8	1.8	1.0
88/5	1.4	1.9	-	-	3.3	1.3	1.1	1.0
88/6	1.8	1.2	-	-	1.4	1.2	1.5	1.0
88/7	1.3	1.4	-	-	1.9	1.6	1.6	1.0
88/8	0.5	1.3	-	-	1.9	1.4	1.6	1.0
88/9	1.8	0.5	-	-	0.5	0.5	0.5	1.0
88/10	0.5	0.5	-	-	0.5	0.5	0.5	1.0
88/11	0.5	0.5	-	-	0.5	0.5	0.5	1.0
88/12	0.5	0.5	-	-	0.5	0.5	0.5	1.0
89/1	0.5	0.5	-	-	0.5	0.5	0.5	1.0
89/2	0.5	0.5	-	-	0.5	0.5	0.5	1.0
89/3	0.5	0.5	-	-	0.5	0.5	0.5	1.0
89/4	0.5	0.5	-	-	0.5	0.5	0.5	1.0
89/5	0.5	0.5	-	-	0.5	0.5	0.5	1.0
89/6	0.5	0.5	-	-	0.5	0.5	0.5	1.0
89/7	0.5	0.5	-	-	0.5	0.5	0.5	1.0
89/8	0.5	0.5	-	-	1.5	0.5	0.5	1.0
89/9	0.5	0.5	-	-	0.5	0.5	0.5	1.0
89/10	0.5	0.5	-	-	1.7	0.5	0.5	1.0
89/11	-	-	-	-	-	-	-	1.0
89/12	-	-	-	-	-	-	-	1.0
90/1	-	-	-	-	-	-	-	1.0
90/2	0.5	0.5	-	-	2.2	0.5	0.5	1.0
90/3	0.5	0.5	-	-	0.5	0.5	0.5	1.0
90/4	0.5	0.5	-	-	2.0	0.5	2.1	1.0
90/5	0.5	0.5	0.5	2.3	0.5	0.5	0.5	1.0
90/6	0.5	0.5	0.5	0.5	5.7	0.5	0.5	1.0
90/7	0.5	0.5	5.9	0.5	0.5	0.5	0.5	1.0
90/8	0.5	0.5	10.8	0.5	1.8	0.5	1.9	1.0
90/9	0.5	0.5	5.9	1.7	0.5	0.5	0.5	1.0
90/10	0.5	0.5	0.5	0.5	0.5	0.5	0.5	1.0
90/11	0.5	1.7	3.6	0.5	1.7	0.5	0.5	1.0
90/12	1.6	0.5	4.0	1.7	0.5	0.5	0.5	1.0
91/1	0.5	0.5	2.9	0.5	2.3	0.5	0.5	1.0
91/2	0.5	0.5	2.1	1.8	0.5	0.5	0.5	1.0
91/3	0.5	0.5	0.5	0.5	3.1	0.5	0.5	1.0
91/4	1.6	0.5	3.8	2.4	2.5	0.5	0.5	1.0
91/5	0.5	0.5	19.3	0.5	0.5	0.5	0.5	1.0
91/6	0.5	0.5	0.5	0.5	0.5	0.5	0.5	1.0
91/7	2.3	0.8	3.9	0.8	0.8	0.8	0.8	1.0
91/8	0.8	0.8	9.4	0.8	0.8	0.8	0.8	1.0
91/9	0.8	0.8	5.2	1.8	1.7	0.8	0.8	1.0
91/10	2.6	3.3	4.9	4.0	3.3	3.0	3.1	1.0
91/11	0.8	0.8	2.4	1.7	1.5	0.8	0.8	1.0
91/12	5.7	3.3	6.1	1.9	0.8	0.8	0.8	1.0
92/1	0.8	0.8	1.8	1.6	2.0	0.8	0.8	1.0
92/2	0.8	0.8	9.0	0.8	0.8	0.8	0.8	1.0
92/3	0.8	0.8	4.4	6.3	2.5	1.7	0.8	1.0
92/4	1.6	0.8	4.1	2.2	4.1	0.8	0.8	1.0
92/5	0.8	0.8	4.9	1.7	1.6	0.8	1.9	1.0
92/6	0.8	0.8	8.0	1.6	2.4	0.8	2.1	1.0
92/7	0.8	0.8	9.7	0.8	2.1	0.8	0.8	1.0
92/8	0.8	0.8	12.4	7.9	3.0	2.6	4.9	1.0
92/9	0.8	0.8	13.0	1.6	1.9	0.8	1.9	1.0
92/10	0.8	0.8	0.8	0.8	0.8	0.8	0.8	1.0
92/11	0.8	0.8	1.5	1.8	0.8	0.8	0.8	1.0
92/12	0.8	0.8	2.6	0.8	0.8	0.8	0.8	1.0
93/1	1.8	0.8	8.0	0.8	0.8	0.8	0.8	2.0
93/2	1.9	0.8	0.8	0.8	1.8	0.8	0.8	2.0
93/3	0.8	0.8	4.1	0.8	0.8	0.8	0.8	2.0
93/4	1.0	1.0	8.6	1.0	1.0	1.0	1.0	2.0
93/5	1.0	1.0	11.1	5.3	2.0	1.0	1.0	2.0
93/6	1.0	1.0	6.6	1.0	2.9	1.0	2.1	2.0
93/7	1.0	1.0	14.8	2.0	2.4	1.0	1.0	2.0
93/8	1.0	3.6	7.9	3.4	4.6	2.4	2.8	2.0
93/9	4.8	1.0	2.2	1.0	1.0	1.0	2.6	2.0
93/10	2.2	2.9	1.0	3.9	3.9	1.0	1.0	2.0
93/11	1.0	1.0	3.8	1.0	1.0	1.0	1.0	2.0
93/12	7.8	3.4	3.7	1.0	1.0	1.0	1.0	2.0

表3.1-20 核四施工環境監測歷年河川水質生化需氧量監測結果（續2）

單位：mg/L

測站名稱 調查日期	上游水文站	石碇溪廠界	支流暗渠上游	澳底二號橋攔水堰上游	澳底二號橋	貢寮國小	新社大橋	偵測極限值
94/1	8.9	10.9	3.7	10.2	9.1	1.0	1.0	1.0
94/2	1.0	1.0	1.0	1.0	1.0	1.0	1.0	1.0
94/3	1.0	1.0	2.7	1.0	1.0	1.0	1.0	1.0
94/4	1.0	1.0	8.7	1.0	1.0	1.0	4.0	1.0
94/5	1.0	1.0	2.4	1.0	1.0	1.0	1.0	1.0
94/6	0.8	ND	4.2	2.6	2.6	ND	0.7	1.0
94/7	0.7	1.1	5.0	3.5	1.6	1.1	3.7	1.0
94/8	0.7	1.2	9.6	1.7	2.8	1.2	3.1	1.0
94/9	8.4	2.5	6.8	3.4	1.6	2.5	2.4	1.0
94/10	1.5	ND	3.4	1.6	ND	1.4	3.4	1.0
94/11	ND	ND	5.2	2.5	1.4	0.5	ND	1.0
94/12	1.9	ND	2.0	2.1	1.5	2.4	1.5	1.0
95/1	ND	ND	ND	1.0	1.4	1.0	ND	1.0
95/2	ND	ND	1.6	1.8	2.0	ND	ND	1.0
95/3	1.4	1.3	1.4	2.0	1.4	ND	ND	1.0
95/4	1.1	ND	3.8	1.5	1.7	ND	ND	1.0
95/5	2.8	ND	ND	ND	ND	ND	ND	1.0
95/6	ND	1.8	3.1	ND	1.7	1.2	ND	1.0
95/7	1.0	1.5	14.8	4.2	3.8	5.2	4.1	1.0
95/8	1.7	1.6	28.3	5.1	4.2	1.1	4.9	1.0
95/9	ND	ND	1.3	ND	ND	ND	ND	1.0
95/10	ND	ND	13.8	1.5	1.6	ND	ND	1.0
95/11	ND	ND	5.4	1.6	1.1	ND	ND	1.0
95/12	1.2	1.9	2.0	1.3	ND	ND	ND	1.0
96/1	ND	ND	ND	ND	ND	ND	ND	1.0
96/2	ND	ND	5.5	1.4	1.2	1.6	2.8	1.0
96/3	ND	ND	7.3	ND	ND	ND	ND	1.0
96/4	2.6	2.4	6.8	2.5	2.8	ND	2.9	1.0
96/5	ND	ND	8.0	2.3	ND	ND	ND	1.0
96/6	ND	ND	8.0	ND	ND	ND	ND	1.0
96/7	ND	ND	11.3	3.1	ND	ND	4.8	1.0
96/8	ND	ND	61.9	5.1	7.9	ND	12.1	1.0
96/9	ND	ND	8.0	2.7	ND	ND	4.9	1.0
96/10	ND	ND	4.6	ND	ND	ND	ND	1.0
96/11	2.6	ND	3.3	2.2	ND	ND	ND	1.0
96/12	ND	2.3	3.5	3.3	ND	ND	ND	1.0
97/1	4.2	5.3	4.2	ND	ND	ND	ND	1.0
97/2	ND	ND	ND	ND	ND	ND	ND	1.0
97/3	ND	ND	ND	ND	ND	ND	ND	1.0
97/4	ND	ND	ND	ND	ND	ND	ND	1.0
97/5	ND	ND	ND	ND	ND	ND	ND	1.0
97/6	ND	ND	ND	ND	ND	ND	ND	1.0
97/7	ND	ND	ND	ND	ND	ND	ND	1.0
97/8	ND	ND	ND	ND	ND	ND	ND	1.0
97/9	ND	ND	ND	ND	ND	ND	ND	1.0
97/10	ND	ND	ND	ND	ND	ND	ND	1.0
97/11	ND	ND	ND	ND	ND	ND	ND	1.0
97/12	ND	ND	ND	ND	ND	ND	ND	1.0
98/1	ND	ND	ND	ND	ND	ND	ND	1.0
98/2	ND	ND	ND	ND	ND	ND	ND	1.0
98/3	ND	ND	ND	ND	ND	ND	ND	1.0
98/4	ND	ND	ND	ND	ND	ND	ND	1.0
98/5	ND	ND	ND	ND	ND	ND	ND	1.0
98/6	ND	ND	2.0	2.3	ND	ND	ND	1.0
98/7	ND	ND	11.1	4.4	4.8	ND	ND	1.0
98/8	ND	ND	6.1	ND	2.4	ND	ND	1.0
98/9	ND	1.9	15.5	1.7	6.7	ND	1.4	1.0
98/10	ND	ND	1.6	ND	ND	ND	ND	1.0
98/11	ND	ND	6.9	ND	ND	ND	ND	1.0
98/12	ND	ND	2.7	ND	ND	1.8	ND	1.0
99/1	ND	ND	1.8	ND	ND	ND	ND	1.0
99/2	ND	ND	3.0	ND	ND	ND	ND	1.0
99/3	ND	ND	7.1	1.5	1.3	ND	ND	1.0
99/4	1.9	2.0	4.9	1.9	3.4	ND	1.8	1.0
99/5	1.7	ND	13.3	2.2	2.3	ND	ND	1.0
99/6	ND	ND	4.1	3.3	ND	ND	ND	1.0
99/7	2.3	1.4	14.3	3.1	2.0	1.1	1.4	1.0
99/8	1.4	2.1	11.8	2.9	3.1	2.0	1.2	1.0
99/9	ND	ND	14.9	1.1	1.4	ND	ND	1.0

表3.1-20 核四施工環境監測歷年河川水質生化需氧量監測結果（續3）

單位：mg/L

測站名稱 調查日期	上游水文站	石碇溪廠界	支流暗渠上游	澳底二號橋攔水堰上游	澳底二號橋	貢寮國小	新社大橋	偵測極限值
99/10	4.1	3.3	4.2	3.7	ND	3.6	1.9	1.0
99/11	2.0	2.0	6.4	1.4	ND	ND	1.4	1.0
99/12	ND	ND	5.9	ND	ND	2.2	ND	1.0
100/1	ND	ND	1.5	ND	ND	ND	ND	1.0
100/2	1.1	1.1	3.4	ND	ND	ND	ND	1.0
100/3	1.1	ND	2.9	1.5	1.8	ND	ND	1.0
100/4	1.5	ND	2.3	3.3	1.1	ND	ND	1.0
100/5	ND	ND	9.0	ND	2.1	1.7	ND	1.0
100/6	ND	ND	2.8	ND	ND	ND	ND	1.0
100/7	1.1	ND	8.7	1.4	ND	ND	2.1	1.0
100/8	ND	1.6	31.1	2.4	2.3	ND	2.7	1.0
100/9	ND	ND	6.3	3.2	3.8	ND	2.0	1.0
100/10	ND	ND	1.9	ND	ND	ND	ND	1.0
100/11	ND	ND	2.6	ND	1.5	ND	ND	1.0
100/12	ND	ND	5.1	2.1	ND	ND	ND	1.0
101/1	ND	ND	1.8	ND	ND	1.2	ND	1.0
101/2	1.3	ND	1.4	1.3	1.9	ND	ND	1.0
101/3	ND	1.4	2.2	2.3	2.3	ND	ND	1.0
101/4	ND	ND	3.6	1.6	ND	ND	1.2	1.0
101/5	3.3	ND	6.2	ND	ND	ND	ND	1.0
101/6	ND	ND	2.4	ND	ND	ND	ND	1.0
101/7	ND	ND	5.4	1.2	1.3	ND	1.0	1.0
101/8	1.1	ND	1.6	ND	ND	ND	ND	1.0
101/9	2.5	1.5	7.8	1.9	1.8	1.7	2.0	1.0
101/10	ND	ND	2.7	2.8	2.4	1.8	ND	1.0
101/11	1.4	ND	2.1	ND	ND	ND	ND	1.0
101/12	1.3	ND	2.5	ND	ND	ND	ND	1.0
102/1	ND	ND	ND	ND	ND	ND	ND	1.0
102/2	ND	ND	4.6	1.7	1.3	ND	ND	1.0
102/3	ND	1.1	3.6	2.8	2.7	ND	ND	1.0
102/4	ND	ND	3.8	ND	ND	ND	2.8	1.0
102/5	ND	ND	2.6	ND	ND	ND	ND	1.0
102/6	3.5	1.7	4.3	2.3	2.5	1.5	ND	1.0
102/7	1.6	1.2	6.8	3.6	3.7	1.6	2.5	1.0
102/8	1.3	2.0	4.8	8.0	5.0	3.6	1.7	1.0
102/9	ND	ND	5.7	ND	ND	ND	ND	1.0
102/10	3.5	14.6	31.0	5.5	7.3	12.0	3.7	1.0
102/11	3.7	4.3	ND	4.3	4.7	ND	ND	1.0
102/12	10.9	ND	24.5	ND	7.5	ND	9.6	1.0
103/1	ND	ND	1.5	ND	ND	ND	ND	1.0
103/2	ND	ND	3.6	ND	ND	ND	ND	1.0
103/3	ND	2.6	4.5	ND	2.3	ND	1.1	1.0
103/4	1.3	1.8	2.2	2.7	2.3	1.1	2.3	1.0
103/5	ND	ND	3.5	1.6	ND	ND	1.2	1.0
103/6	ND	ND	3.3	1.0	ND	3.1	ND	1.0
103/7	ND	ND	2.5	2.9	3.6	2.7	2.0	1.0
103/8	1.4	ND	6.9	3.8	1.2	2.8	ND	1.0
103/9	ND	ND	9.3	3.4	3.2	ND	1.9	1.0
103/10	ND	ND	6.2	2.8	ND	ND	1.4	1.0
103/11	ND	1.1	1.6	ND	ND	ND	ND	1.0
103/12	ND	ND	1.6	ND	ND	ND	ND	1.0
104/1	ND	ND	ND	ND	1.6	ND	ND	1.0
104/2	ND	ND	2.0	ND	ND	ND	ND	1.0
104/3	ND	ND	ND	ND	ND	ND	ND	1.0
104/4	ND	ND	ND	ND	ND	ND	ND	1.0
104/5	1.2	2.9	2.2	2.0	2.4	1.9	1.8	1.0
104/6	ND	ND	6.7	ND	ND	1.1	3.8	1.0
歷年平均數	1.2	1.1	5.4	1.7	1.5	0.9	1.1	-
歷年中位數	0.5	0.5	3.7	1.0	1.1	0.5	0.5	-
標準偏差值	1.4	1.4	6.8	1.6	1.4	1.0	1.3	-

註：1. 上游水文站自84年8月新增、石碇溪廠界測站自85年10月新增、支流暗渠上游及澳底二號橋攔水堰上游測站自90年5月新增。
2.自89年11月至90年1月因行政院宣布暫停興建核能四廠發電工程，故暫停監測工作。
3.ND表示低於儀器偵測極限。

表3.1-21 核四施工環境監測歷年河川水質懸浮固體監測結果

單位：mg/L

測站名稱 調查日期	上游水文站	石碇溪廠界	支流暗渠上游	澳底二號橋攔水堰上游	澳底二號橋	貢寮國小	新社大橋	偵測極限值
82/8	-	-	-	-	17.0	8.5	9.0	-
82/9	-	-	-	-	15.0	6.3	9.3	-
82/10	-	-	-	-	6.0	9.7	10.3	-
82/11	-	-	-	-	1.5	0.0	0.5	-
82/12	-	-	-	-	6.5	8.0	3.5	-
83/1	-	-	-	-	0.5	0.0	0.0	-
83/2	-	-	-	-	77.8	61.8	82.5	-
83/3	-	-	-	-	4.3	3.0	3.8	-
83/4	-	-	-	-	4.3	3.0	2.5	-
83/5	-	-	-	-	6.0	2.5	11.5	-
83/6	-	-	-	-	5.0	6.5	4.3	-
83/7	-	-	-	-	6.3	4.8	4.5	-
83/8	-	-	-	-	8.3	2.8	9.0	-
83/9	-	-	-	-	123.0	192.0	304.0	-
83/10	-	-	-	-	13.0	12.0	6.0	-
83/11	-	-	-	-	6.3	1.0	2.0	-
83/12	-	-	-	-	7.8	5.8	5.5	-
84/1	-	-	-	-	4.5	3.3	2.0	-
84/2	-	-	-	-	6.2	5.2	2.2	-
84/3	-	-	-	-	3.0	1.5	1.2	-
84/4	-	-	-	-	7.0	3.0	3.2	-
84/5	-	-	-	-	7.0	5.8	2.2	-
84/6	-	-	-	-	12.4	5.4	6.2	-
84/7	-	-	-	-	7.5	8.2	6.8	-
84/8	2.5	-	-	-	5.6	2.5	0.0	-
84/9	4.0	-	-	-	11.0	2.7	21.0	-
84/10	21.0	-	-	-	8.0	17.0	12.0	-
84/11	0.0	-	-	-	4.1	0.0	0.0	-
84/12	59.0	-	-	-	31.0	31.0	14.0	-
85/1	299.0	-	-	-	14.0	6.0	6.3	4.0
85/2	5.1	-	-	-	4.2	12.0	6.2	4.0
85/3	2.6	-	-	-	4.3	8.2	5.5	4.0
85/4	2.9	-	-	-	4.6	8.7	7.2	4.0
85/5	3.6	-	-	-	5.8	5.5	7.5	4.0
85/6	2.9	-	-	-	11.0	10.0	15.0	4.0
85/7	3.3	-	-	-	12.0	20.0	43.0	4.0
85/8	1.0	-	-	-	7.0	4.8	4.1	4.0
85/9	4.0	-	-	-	6.0	146.0	13.0	4.0
85/10	3.8	7.4	-	-	3.8	1.4	4.5	4.0
85/11	4.5	7.0	-	-	6.1	2.6	8.9	4.0
85/12	4.7	8.6	-	-	9.0	3.4	2.9	4.0
86/1	18.0	16.0	-	-	9.0	31.0	22.0	4.0
86/2	12.0	8.8	-	-	11.0	4.4	2.8	4.0
86/3	7.7	21.0	-	-	12.0	5.2	7.6	4.0
86/4	66.0	14.0	-	-	8.4	4.7	13.0	4.0
86/5	142.0	24.0	-	-	11.0	10.0	138.0	4.0
86/6	217.0	21.0	-	-	25.0	2.3	137.0	4.0
86/7	19.0	23.0	-	-	14.0	22.0	63.0	4.0
86/8	20.0	13.0	-	-	8.8	5.1	26.0	4.0
86/9	5.2	12.0	-	-	8.5	5.0	3.7	4.0
86/10	5.8	10.0	-	-	8.0	1.0	3.2	4.0
86/11	5.6	7.8	-	-	6.1	2.8	10.0	4.0
86/12	6.0	10.0	-	-	8.8	4.4	7.4	4.0
87/1	2.3	4.6	-	-	7.4	2.0	4.0	4.0
87/2	4.2	8.0	-	-	1.0	2.6	3.6	4.0
87/3	25.5	26.1	-	-	16.2	21.5	22.2	4.0
87/4	3.3	5.3	-	-	6.8	3.2	5.2	4.0
87/5	9.4	14.0	-	-	10.0	1.0	6.5	4.0
87/6	1.0	13.5	-	-	8.6	4.3	5.1	4.0
87/7	7.5	5.2	-	-	6.7	3.9	8.5	4.0
87/8	7.6	6.7	-	-	11.8	5.4	14.7	4.0
87/9	5.5	12.7	-	-	9.0	8.3	19.0	4.0
87/10	17.0	15.6	-	-	12.2	9.8	10.4	4.0
87/11	5.8	1.0	-	-	16.0	44.0	58.0	4.0
87/12	31.3	57.1	-	-	26.7	36.7	96.9	4.0
88/1	39.3	53.9	-	-	28.7	64.8	45.9	4.0
88/2	6.7	7.5	-	-	14.4	1.0	1.0	4.0
88/3	2.4	7.1	-	-	6.1	4.2	4.3	4.0

表3.1-21 核四施工環境監測歷年河川水質懸浮固體監測結果（續1）

單位：mg/L

測站名稱 調查日期	上游水文站	石碇溪廠界	支流暗渠上游	澳底二號橋攔水堰上游	澳底二號橋	貢寮國小	新社大橋	偵測極限值
88/4	4.7	2.0	-	-	9.2	8.0	5.3	4.0
88/5	3.4	2.8	-	-	7.4	9.1	12.1	4.0
88/6	7.6	9.9	-	-	9.2	19.5	24.0	4.0
88/7	2.9	4.8	-	-	6.3	25.2	16.7	4.0
88/8	2.0	5.4	-	-	5.8	10.0	5.3	4.0
88/9	13.2	4.0	-	-	5.8	13.7	10.5	4.0
88/10	26.0	5.9	-	-	32.6	5.1	5.8	4.0
88/11	2.0	2.0	-	-	2.0	2.0	2.0	4.0
88/12	2.0	4.1	-	-	6.0	2.0	2.0	4.0
89/1	10.4	2.0	-	-	2.0	4.1	5.0	4.0
89/2	4.7	6.5	-	-	6.6	46.8	5.7	4.0
89/3	8.7	5.1	-	-	7.0	22.7	2.0	4.0
89/4	2.0	2.0	-	-	2.0	2.0	2.0	4.0
89/5	2.0	5.8	-	-	4.6	2.0	2.0	4.0
89/6	8.3	7.8	-	-	8.3	7.9	9.9	4.0
89/7	2.0	4.0	-	-	4.6	2.0	9.0	4.0
89/8	9.4	17.1	-	-	7.7	6.4	10.4	4.0
89/9	4.0	5.7	-	-	6.0	2.0	6.3	4.0
89/10	2.0	2.0	-	-	4.5	6.9	5.5	4.0
89/11	-	-	-	-	-	-	-	4.0
89/12	-	-	-	-	-	-	-	4.0
90/1	-	-	-	-	-	-	-	4.0
90/2	6.0	4.6	-	-	2.0	2.0	4.8	4.0
90/3	2.0	2.0	-	-	2.0	2.0	4.1	4.0
90/4	5.6	7.2	-	-	5.5	11.4	8.4	4.0
90/5	4.4	8.2	9.4	4.1	4.1	4.1	4.6	4.0
90/6	7.9	10.5	10.6	11.6	973.0	7.6	12.1	4.0
90/7	2.0	2.0	28.1	2.0	5.2	2.0	6.7	4.0
90/8	7.6	5.6	23.5	2.0	6.9	2.0	5.1	4.0
90/9	10.8	25.2	23.6	53.6	14.8	5.3	6.2	4.0
90/10	5.1	5.2	60.0	6.0	4.8	5.0	5.0	4.0
90/11	2.0	5.7	31.0	4.3	6.9	2.0	2.0	4.0
90/12	100.0	38.7	102.0	13.9	16.0	6.3	2.0	4.0
91/1	4.7	6.3	30.9	4.8	5.9	2.0	2.0	4.0
91/2	4.7	7.2	45.3	6.2	6.6	2.0	2.0	4.0
91/3	8.3	2.0	45.4	2.0	2.0	2.0	5.0	4.0
91/4	109.0	6.9	53.4	4.6	4.6	5.2	6.9	4.0
91/5	2.0	5.0	42.6	2.0	2.0	8.5	11.8	4.0
91/6	2.0	2.0	16.8	5.7	6.1	33.7	22.2	4.0
91/7	8.2	8.2	47.6	8.7	7.7	90.4	52.1	4.0
91/8	226.0	31.8	62.5	8.7	8.7	11.8	9.7	4.0
91/9	11.5	9.4	26.2	13.4	8.3	6.4	16.5	4.0
91/10	23.7	29.4	25.0	32.6	29.3	20.9	22.8	4.0
91/11	5.8	5.1	18.6	4.3	7.4	12.3	10.9	4.0
91/12	21.7	12.1	26.0	24.8	14.6	4.2	10.4	4.0
92/1	116.0	104.0	15.1	7.4	6.6	10.5	7.1	4.0
92/2	2.0	6.5	18.6	2.0	2.0	4.0	4.1	4.0
92/3	2.0	9.5	13.1	2.0	5.4	5.3	7.5	4.0
92/4	2.0	5.4	9.6	2.0	2.0	6.7	11.8	4.0
92/5	2.0	7.3	19.2	9.1	6.5	9.6	14.5	4.0
92/6	2.0	2.0	33.6	2.0	2.0	2.0	2.0	4.0
92/7	4.8	6.2	38.6	5.7	7.8	2.0	4.1	4.0
92/8	2.0	2.0	41.6	21.9	10.3	2.0	7.8	4.0
92/9	2.0	4.9	21.2	4.3	4.5	2.0	5.2	4.0
92/10	9.1	13.1	8.2	15.1	14.7	11.9	12.2	4.0
92/11	13.7	19.6	10.1	16.4	18.4	24.0	30.5	4.0
92/12	2.0	6.9	8.4	14.1	7.6	18.1	5.7	4.0
93/1	2.0	2.0	22.4	2.0	4.2	2.0	8.1	1.9
93/2	6.0	6.8	5.0	6.4	5.9	4.5	4.1	1.9
93/3	2.0	2.0	13.8	5.1	2.0	2.0	2.0	1.9
93/4	4.5	6.8	18.2	8.5	10.2	26.8	5.0	1.9
93/5	21.5	34.0	23.2	34.2	30.5	11.0	16.2	1.9
93/6	19.8	27.2	25.5	10.8	10.2	2.5	5.0	1.9
93/7	22.2	16.8	47.2	9.0	9.8	4.5	7.2	1.9
93/8	50.5	127.0	39.8	50.8	57.2	94.2	121.0	1.9
93/9	13.0	12.0	10.1	6.7	7.0	11.0	27.5	1.9
93/10	133.0	148.0	22.5	151.0	164.0	274.0	431.0	1.9
93/11	1.0	7.0	35.5	2.5	2.9	2.5	3.6	1.9
93/12	9.8	8.2	24.2	14.8	15.5	3.0	13.8	1.9

表3.1-21 核四施工環境監測歷年河川水質懸浮固體監測結果（續2）

單位：mg/L

測站名稱 調查日期	上游水文站	石碇溪廠界	支流暗渠上游	澳底二號橋攔水堰上游	澳底二號橋	貢寮國小	新社大橋	偵測極限值
94/1	3.5	3.5	16.8	2.8	3.5	2.5	6.8	1.0
94/2	8.2	5.0	10.2	5.5	5.5	13.8	14.0	1.0
94/3	1.5	4.5	29.2	1.1	1.2	1.0	3.5	1.0
94/4	ND	2.6	20.5	ND	1.0	ND	4.0	1.0
94/5	2.0	8.6	40.9	6.4	8.6	ND	ND	1.0
94/6	2.5	6.2	31.5	7.0	6.8	0.5	0.7	1.0
94/7	1.0	2.5	32.5	3.5	6.5	5.5	11.2	1.0
94/8	4.5	17.5	64.0	5.2	6.2	14.2	6.8	1.0
94/9	20.0	5.2	12.5	5.8	6.5	4.0	3.2	1.0
94/10	180.0	7.8	9.2	7.8	6.8	2.5	7.8	1.0
94/11	1.3	4.5	12.8	4.5	8.2	3.7	2.7	1.0
94/12	2.3	3.3	2.5	2.5	4.0	2.3	ND	1.0
95/1	ND	7.1	12.5	1.3	ND	ND	34.0	1.0
95/2	1.0	8.0	19.8	1.7	1.5	5.4	9.2	1.0
95/3	4.5	6.2	5.5	7.8	7.8	2.5	3.5	1.0
95/4	4.0	4.0	12.8	5.0	5.0	12.5	7.8	1.0
95/5	ND	4.5	10.0	5.5	5.8	6.8	9.0	1.0
95/6	ND	6.5	9.8	4.5	4.5	0.5	ND	1.0
95/7	3.0	5.0	23.8	5.5	7.2	8.2	5.2	1.0
95/8	6.0	1.5	70.2	6.5	11.2	6.8	8.5	1.0
95/9	2.0	4.0	3.0	4.7	3.5	0.5	2.0	1.0
95/10	ND	4.0	13.5	4.0	2.0	1.5	2.5	1.0
95/11	2.0	5.0	33.2	6.5	6.8	4.0	5.5	1.0
95/12	4.0	11.8	3.8	6.0	7.8	0.5	3.0	1.0
96/1	4.9	2.8	3.8	6.8	3.3	4.3	1.8	1.0
96/2	3.0	1.5	12.0	6.8	7.3	6.6	7.8	1.0
96/3	3.3	6.5	13.8	9.8	9.2	6.8	6.0	1.0
96/4	3.3	5.2	29.2	4.3	6.5	20.8	12.5	1.0
96/5	4.3	3.0	17.0	4.0	5.8	13.8	7.5	1.0
96/6	9.3	5.8	20.8	4.5	8.5	6.8	9.6	1.0
96/7	ND	5.2	22.5	5.3	5.1	8.6	8.5	1.0
96/8	ND	ND	143.0	7.5	8.3	9.3	13.3	1.0
96/9	2.0	11.4	22.5	12.0	12.5	12.6	23.5	1.0
96/10	6.2	6.3	10.0	7.8	6.0	3.8	8.1	1.0
96/11	14.5	7.2	10.8	12.6	9.9	21.5	34.0	1.0
96/12	93.5	16.0	17.0	10.8	12.0	17.5	12.9	1.0
97/1	7.0	6.9	8.7	7.2	23.5	11.4	6.2	1.0
97/2	5.2	7.5	10.0	8.0	4.0	10.0	4.0	1.0
97/3	21.5	3.5	20.5	7.5	6.9	24.5	15.0	1.0
97/4	4.4	12.8	11.9	8.8	8.5	16.0	8.8	1.0
97/5	5.8	24.5	23.5	4.0	3.0	21.3	13.0	1.0
97/6	ND	54.5	20.5	4.0	2.0	ND	7.3	1.0
97/7	3.7	7.2	28.0	3.2	7.6	14.0	17.5	1.0
97/8	3.3	4.1	20.5	3.8	15.0	3.2	14.5	1.0
97/9	4.8	7.1	20.5	6.5	8.3	11.7	3.7	1.0
97/10	ND	ND	16.5	1.5	2.7	ND	2.2	1.0
97/11	2.7	5.5	6.9	5.8	6.0	7.6	5.8	1.0
97/12	ND	10.5	23.0	5.5	2.0	11.7	9.2	1.0
98/1	1.2	4.2	18.5	8.6	3.6	3.3	8.2	1.0
98/2	3.4	6.5	12.0	3.8	3.3	9.9	8.7	1.0
98/3	ND	3.1	22.8	3.7	4.4	24.2	7.2	1.0
98/4	ND	2.3	15.0	2.4	2.9	6.0	4.1	1.0
98/5	2.6	7.5	10.5	2.4	3.4	13.8	10.2	1.0
98/6	4.5	3.7	10.0	4.4	4.1	2.4	8.8	1.0
98/7	2.3	3.5	23.0	5.7	7.8	6.3	5.0	1.0
98/8	2.0	3.4	14.8	7.2	7.0	3.1	5.3	1.0
98/9	8.2	5.2	27.2	3.9	11.9	11.1	4.5	1.0
98/10	ND	1.9	6.9	2.4	2.8	9.7	5.0	1.0
98/11	1.4	3.9	14.0	1.7	1.8	5.3	4.4	1.0
98/12	1.4	1.5	9.1	1.9	4.2	10.0	19.2	1.0
99/1	10.0	1.2	7.2	3.0	2.4	4.6	20.1	1.0
99/2	1.6	1.5	8.5	3.0	2.7	5.8	8.4	1.0
99/3	ND	3.4	13.0	1.5	3.7	4.1	4.4	1.0
99/4	2.2	2.2	8.0	11.1	8.7	9.0	4.2	1.0
99/5	2.4	1.8	21.0	3.7	11.9	12.2	9.8	1.0
99/6	3.5	3.1	12.1	4.8	5.4	7.2	13.0	1.0

表3.1-21 核四施工環境監測歷年河川水質懸浮固體監測結果（續3）

單位：mg/L

測站名稱 調查日期	上游水文站	石碇溪廠界	支流暗渠上游	澳底二號橋攔水堰上游	澳底二號橋	貢寮國小	新社大橋	偵測極限值
99/7	3.9	4.7	21.8	5.2	5.4	10.7	20.0	1.0
99/8	3.4	2.0	29.2	6.7	11.1	5.1	5.3	1.0
99/9	1.5	5.2	28.5	3.7	4.2	2.2	3.7	1.0
99/10	4.2	5.5	6.1	5.4	5.9	12.2	14.3	1.0
99/11	152.0	10.5	12.0	8.6	6.6	ND	2.6	1.0
99/12	146.0	12.1	12.1	8.5	8.7	2.2	1.9	1.0
100/1	4.6	5.6	3.9	6.3	8.0	4.0	4.3	1.0
100/2	109.0	3.1	9.0	1.1	2.8	6.3	3.7	1.0
100/3	2.0	3.2	5.6	1.8	2.4	1.6	2.6	1.0
100/4	2.4	1.9	6.2	2.4	2.8	1.4	3.6	1.0
100/5	4.0	5.2	23.2	2.8	5.2	6.4	4.0	1.0
100/6	1.3	3.6	6.4	3.9	2.8	3.2	4.8	1.0
100/7	1.8	2.1	17.1	2.1	3.4	3.2	5.2	1.0
100/8	2.5	2.7	92.5	3.1	3.3	4.2	6.0	1.0
100/9	2.7	2.6	13.9	4.5	4.2	4.3	3.8	1.0
100/10	1.8	3.5	6.4	3.4	4.2	1.4	3.2	1.0
100/11	7.8	14.6	10.1	9.8	9.6	12.8	15.5	1.0
100/12	3.2	4.3	7.4	4.1	4.9	6.2	9.7	1.0
101/1	3.6	4.3	4.6	3.6	4.8	3.6	5.6	1.0
101/2	2.8	2.5	5.4	3.7	4.4	4.1	8.4	1.0
101/3	2.4	2.6	9.5	3.4	3.5	4.2	3.4	1.0
101/4	3.8	3.1	6.0	4.4	6.5	4.0	3.6	1.0
101/5	4.0	3.6	6.9	2.6	2.4	3.8	18.4	1.0
101/6	2.8	4.0	19.1	4.9	4.6	8.2	5.4	1.0
101/7	2.6	3.0	16.5	3.5	4.1	14.5	5.4	1.0
101/8	1.1	2.4	9.2	2.8	2.5	3.2	3.5	1.0
101/9	2.2	3.2	26.2	2.8	3.2	6.3	5.6	1.0
101/10	2.4	2.5	7.5	5.5	6.1	16.5	7.0	1.0
101/11	2.3	2.7	6.8	3.0	4.0	1.8	3.8	1.0
101/12	89.8	29.3	12.2	6.2	6.7	4.8	8.2	1.0
102/1	3.5	3.4	7.0	2.8	2.8	2.2	3.1	1.0
102/2	2.8	2.9	8.6	3.3	3.2	2.6	2.0	1.0
102/3	2.2	2.4	34.4	3.4	4.0	2.5	3.1	1.0
102/4	2.3	3.7	5.5	3.4	4.2	2.6	6.5	1.0
102/5	3.2	4.4	8.7	5.1	6.2	3.9	7.3	1.0
102/6	2.8	5.3	7.3	5.8	6.3	10.0	6.8	1.0
102/7	3.2	6.2	14.8	6.5	7.2	7.6	4.7	1.0
102/8	1.6	2.4	8.1	18.8	16.6	11.0	7.6	1.0
102/9	4.2	5.9	8.2	4.9	8.5	14.8	10.7	1.0
102/10	1.8	3.0	8.7	2.8	4.4	2.8	6.4	1.0
102/11	2.0	2.6	4.6	2.4	3.1	2.8	3.4	1.0
102/12	1.4	1.6	3.7	1.7	2.7	1.5	2.6	1.0
103/1	2.1	1.5	3.8	ND	2.2	1.6	2.8	1.0
103/2	2.6	2.7	9.0	2.7	2.7	3.0	2.6	1.25
103/3	3.4	4.7	15.9	3.0	6.8	4.0	4.0	1.25
103/4	2.6	2.8	13.3	3.0	5.2	2.4	7.1	1.25
103/5	2.3	40.4	6.2	18.7	24.9	8.6	6.4	1.25
103/6	2.2	5.6	18.0	7.2	6.7	3.5	3.0	1.25
103/7	3.0	5.8	19.2	7.9	17.1	14.1	15.9	1.25
103/8	36.7	11.6	13.5	7.5	6.6	3.7	5.4	1.25
103/9	ND	3.4	7.5	8.3	7.0	2.4	5.3	1.25
103/10	1.6	5.7	8.0	17.2	20.1	2.8	4.1	1.25
103/11	3.6	8.4	14.1	5.0	6.8	3.6	4.4	1.25
103/12	ND	3.4	3.4	2.8	ND	4.0	1.3	1.25
104/1	ND	1.4	2.5	1.8	1.7	4.8	1.6	1.25
104/2	1.5	3.3	2.8	2.2	3.3	1.7	1.8	1.25
104/3	1.9	2.6	5.7	2.0	2.0	1.8	2.1	1.25
104/4	4.9	2.6	2.2	2.7	2.6	2.9	3.1	1.25
104/5	ND	2.4	2.1	1.4	1.8	2.2	1.8	1.25
104/6	3.0	3.6	18.4	5.0	4.0	3.3	4.8	1.25
歷年平均數	14.6	9.4	19.2	7.4	12.5	10.6	13.2	-
歷年中位數	3.4	5.2	13.9	4.8	6.3	4.9	6.0	-
標準偏差值	38.0	16.3	18.1	13.1	61.3	24.5	36.1	-

註：1. 上游水文站自84年8月新增、石碇溪廠界測站自85年10月新增、支流暗渠上游及澳底二號橋攔水堰上游測站自90年5月新增。
2.自89年11月至90年1月因行政院宣布暫停興建核能四廠發電工程，故暫停監測工作。
3.ND表示低於儀器偵測極限。

表3.1-22 核四施工環境監測歷年河川水質氨氮監測結果

單位：mg/L

測站名稱 調查日期	上游水文站	石碇溪廠界	支流暗渠上游	澳底二號橋攔水堰上游	澳底二號橋	貢寮國小	新社大橋	偵測極限值
82/8	-	-	-	-	3.02	0.08	0.09	0.05
82/9	-	-	-	-	0.86	0.09	0.06	0.05
82/10	-	-	-	-	0.69	0.06	0.09	0.05
82/11	-	-	-	-	0.10	0.10	0.10	0.05
82/12	-	-	-	-	0.03	0.00	0.00	0.05
83/1	-	-	-	-	0.03	0.07	0.03	0.05
83/2	-	-	-	-	0.28	0.10	0.09	0.05
83/3	-	-	-	-	0.20	0.02	0.05	0.05
83/4	-	-	-	-	0.06	0.06	0.09	0.05
83/5	-	-	-	-	0.10	0.05	0.16	0.05
83/6	-	-	-	-	0.20	0.05	0.00	0.05
83/7	-	-	-	-	0.54	0.04	0.05	0.05
83/8	-	-	-	-	0.37	0.00	0.00	0.05
83/9	-	-	-	-	0.26	0.09	0.09	0.05
83/10	-	-	-	-	0.88	0.08	0.06	0.05
83/11	-	-	-	-	1.16	0.00	0.00	0.05
83/12	-	-	-	-	0.20	0.04	0.05	0.05
84/1	-	-	-	-	0.41	0.06	0.06	0.05
84/2	-	-	-	-	0.63	0.00	0.00	0.05
84/3	-	-	-	-	0.13	0.03	0.02	0.05
84/4	-	-	-	-	0.13	0.00	0.00	0.05
84/5	-	-	-	-	0.28	0.08	0.04	0.05
84/6	-	-	-	-	0.20	0.03	0.04	0.05
84/7	-	-	-	-	0.56	0.00	0.00	0.05
84/8	0.11	-	-	-	1.19	0.00	0.00	0.05
84/9	0.04	-	-	-	1.04	0.06	0.29	0.05
84/10	0.00	-	-	-	0.05	0.00	0.08	0.05
84/11	0.09	-	-	-	0.26	0.05	0.07	0.05
84/12	0.20	-	-	-	0.32	0.34	0.25	0.05
85/1	0.12	-	-	-	0.20	0.00	0.00	0.04
85/2	0.05	-	-	-	0.12	0.04	0.00	0.04
85/3	0.19	-	-	-	0.18	0.06	0.09	0.04
85/4	0.10	-	-	-	0.16	0.11	0.08	0.04
85/5	0.02	-	-	-	0.17	0.06	0.08	0.04
85/6	0.11	-	-	-	0.37	0.09	0.27	0.04
85/7	0.02	-	-	-	1.34	0.02	0.06	0.04
85/8	0.07	-	-	-	0.26	0.12	0.08	0.04
85/9	0.23	-	-	-	1.26	0.11	0.04	0.04
85/10	0.30	0.07	-	-	0.41	0.10	0.06	0.04
85/11	0.22	0.14	-	-	0.48	0.10	0.12	0.04
85/12	0.16	0.16	-	-	0.30	0.05	0.11	0.04
86/1	0.33	0.22	-	-	0.53	0.02	0.06	0.04
86/2	0.22	0.09	-	-	0.26	0.08	0.07	0.04
86/3	0.25	0.11	-	-	0.41	0.02	0.07	0.04
86/4	0.08	0.12	-	-	0.35	0.07	0.05	0.04
86/5	0.13	0.19	-	-	0.28	0.02	0.06	0.04
86/6	0.09	0.09	-	-	0.40	0.02	0.02	0.04
86/7	0.18	0.13	-	-	0.27	0.04	0.15	0.04
86/8	0.02	0.05	-	-	0.33	0.02	0.07	0.04
86/9	0.05	0.05	-	-	0.29	0.02	0.02	0.04
86/10	0.13	0.06	-	-	0.25	0.04	0.02	0.04
86/11	0.02	0.05	-	-	0.15	0.02	0.05	0.04
86/12	0.07	0.06	-	-	0.38	0.02	0.04	0.04
86/4	0.08	0.12	-	-	0.35	0.07	0.05	0.04
86/5	0.13	0.19	-	-	0.28	0.02	0.06	0.04
86/6	0.09	0.09	-	-	0.40	0.02	0.02	0.04
86/7	0.18	0.13	-	-	0.27	0.04	0.15	0.04
86/8	0.02	0.05	-	-	0.33	0.02	0.07	0.04
86/9	0.05	0.05	-	-	0.29	0.02	0.02	0.04
86/10	0.13	0.06	-	-	0.25	0.04	0.02	0.04
86/11	0.02	0.05	-	-	0.15	0.02	0.05	0.04
86/12	0.07	0.06	-	-	0.38	0.02	0.04	0.04
87/10	0.02	0.02	-	-	0.08	0.02	0.02	0.04
87/11	0.32	0.02	-	-	0.16	0.05	0.39	0.04
87/12	0.11	0.06	-	-	0.13	0.02	0.06	0.04
88/1	0.23	0.39	-	-	0.63	0.02	0.02	0.04
88/2	0.10	0.14	-	-	0.30	0.02	0.02	0.04
88/3	0.10	0.04	-	-	0.19	0.02	0.02	0.04

表3.1-22 核四施工環境監測歷年河川水質氨氮監測結果（續1）

單位：mg/L

測站名稱 調查日期	上游水文站	石碇溪廠界	支流暗渠上游	澳底二號橋攔水堰上游	澳底二號橋	貢寮國小	新社大橋	偵測極限值
88/4	0.19	0.09	-	-	0.57	0.05	0.13	0.04
88/5	0.09	0.06	-	-	0.46	0.05	0.07	0.04
88/6	0.10	0.04	-	-	0.19	0.02	0.02	0.04
88/7	0.07	0.04	-	-	0.33	0.07	0.17	0.04
88/8	0.05	0.02	-	-	0.70	0.05	0.09	0.04
88/9	0.13	0.11	-	-	2.59	0.20	0.32	0.04
88/10	0.05	0.07	-	-	0.14	0.02	0.02	0.04
88/11	0.16	0.13	-	-	0.26	0.10	0.15	0.04
88/12	0.06	0.07	-	-	0.10	0.02	0.02	0.04
89/1	0.35	0.36	-	-	0.28	0.13	0.12	0.04
89/2	0.08	0.40	-	-	0.15	0.31	0.12	0.04
89/3	0.13	0.07	-	-	0.24	0.08	0.10	0.04
89/4	0.02	0.09	-	-	0.23	0.06	0.07	0.04
89/5	0.08	0.09	-	-	0.16	0.19	0.09	0.04
89/6	0.07	0.05	-	-	0.14	0.06	0.12	0.04
89/7	0.04	0.02	-	-	0.11	0.06	0.02	0.04
89/8	0.02	0.09	-	-	0.24	0.06	0.08	0.04
89/9	0.05	0.28	-	-	0.31	0.02	0.02	0.04
89/10	0.05	0.28	-	-	0.78	0.04	0.07	0.04
89/11	-	-	-	-	-	-	-	0.04
89/12	-	-	-	-	-	-	-	0.04
90/1	-	-	-	-	-	-	-	0.04
90/2	0.34	0.17	-	-	0.30	0.11	0.07	0.04
90/3	0.12	0.08	-	-	0.34	0.07	0.07	0.04
90/4	0.18	0.16	-	-	0.75	0.09	0.12	0.04
90/5	0.25	0.13	1.19	0.18	0.47	0.02	0.13	0.04
90/6	0.06	0.12	0.33	0.02	0.34	0.05	0.06	0.04
90/7	0.11	0.13	0.55	0.30	0.33	0.11	0.45	0.04
90/8	0.08	0.19	4.39	0.17	2.02	0.02	0.12	0.04
90/9	0.11	0.19	0.91	0.19	0.56	0.09	0.10	0.04
90/10	0.11	0.06	0.63	0.28	0.27	0.05	0.07	0.04
90/11	0.10	0.20	3.16	0.06	0.36	0.02	0.10	0.04
90/12	0.28	0.18	1.67	0.82	0.27	0.05	0.02	0.04
91/1	0.21	0.16	1.63	0.17	2.28	0.34	0.05	0.04
91/2	0.19	0.04	0.40	0.18	0.20	0.03	0.06	0.04
91/3	0.09	0.05	2.14	0.56	0.72	0.07	0.07	0.04
91/4	0.09	0.06	2.16	0.51	0.60	0.06	0.09	0.04
91/5	0.09	0.06	3.47	0.06	0.51	0.05	0.06	0.04
91/6	0.10	0.07	1.59	0.24	0.19	0.02	0.08	0.04
91/7	0.11	0.12	1.76	0.30	0.22	0.05	0.06	0.04
91/8	0.10	0.10	2.33	0.90	0.64	0.06	0.10	0.04
91/9	0.81	0.17	3.78	0.87	0.49	0.06	0.04	0.04
91/10	0.19	0.36	3.13	0.32	0.46	0.13	0.12	0.04
91/11	0.05	0.04	1.03	0.18	0.24	0.02	0.02	0.04
91/12	0.85	0.34	2.13	0.60	0.39	0.05	0.04	0.04
92/1	0.06	0.05	0.58	0.09	0.13	0.04	0.05	0.04
92/2	0.04	0.06	4.58	0.17	0.59	0.02	0.04	0.04
92/3	0.09	0.10	0.09	0.50	0.30	0.08	0.09	0.04
92/4	0.18	0.14	1.57	0.31	0.32	0.02	0.06	0.04
92/5	0.24	0.05	2.30	0.49	0.31	0.05	0.09	0.04
92/6	0.21	0.08	2.85	0.45	0.34	0.05	0.09	0.04
92/7	0.13	0.19	2.56	0.16	0.52	0.12	0.08	0.04
92/8	0.08	0.07	3.25	1.44	18.20	0.09	0.09	0.04
92/9	0.06	0.06	3.25	0.56	0.86	0.04	0.18	0.04
92/10	0.08	0.09	0.38	0.09	0.12	0.08	0.09	0.04
92/11	0.04	0.09	0.40	0.09	0.22	0.02	0.02	0.04
92/12	0.23	0.13	1.56	0.63	0.34	0.14	0.09	0.04
93/1	0.56	0.28	4.88	0.90	0.45	0.09	0.10	0.03
93/2	0.14	0.04	0.24	0.16	0.20	0.05	0.02	0.03
93/3	0.28	0.22	2.45	0.77	0.29	0.05	0.05	0.03
93/4	1.12	0.51	2.35	1.10	5.84	0.14	0.20	0.03
93/5	0.48	0.37	1.36	0.78	0.50	0.13	0.16	0.03
93/6	0.21	0.31	1.08	0.83	0.69	0.19	0.22	0.03
93/7	0.30	0.17	0.36	0.97	0.62	0.09	0.09	0.03
93/8	0.18	0.56	1.05	0.45	0.49	0.11	0.12	0.03
93/9	0.23	0.14	0.68	0.25	0.24	0.13	0.16	0.03
93/10	0.24	0.25	1.05	0.33	0.34	0.19	0.12	0.03
93/11	0.50	0.14	0.90	0.30	0.28	0.04	0.05	0.03
93/12	0.31	0.10	1.46	0.24	0.23	0.06	0.07	0.03

表3.1-22 核四施工環境監測歷年河川水質氨氮監測結果（續2）

單位：mg/L

測站名稱 調查日期	上游水文站	石碇溪廠界	支流暗渠上游	澳底二號橋攔水堰上游	澳底二號橋	貢寮國小	新社大橋	偵測極限值
94/1	0.64	0.74	0.60	0.46	0.68	0.50	0.31	0.01
94/2	2.21	0.04	3.01	1.63	1.16	0.01	1.03	0.01
94/3	0.30	0.57	3.28	0.33	0.37	0.02	0.03	0.01
94/4	0.02	0.02	3.96	0.01	0.66	0.03	0.01	0.01
94/5	0.35	0.14	1.28	0.87	0.23	0.03	0.04	0.01
94/6	0.82	0.06	2.49	0.30	0.64	0.67	0.66	0.01
94/7	0.11	0.11	1.46	0.45	0.48	0.08	0.14	0.01
94/8	0.44	0.34	1.36	1.37	0.85	0.19	1.18	0.01
94/9	0.71	0.70	1.52	0.93	0.66	2.26	0.60	0.01
94/10	0.06	0.17	1.33	0.49	0.47	0.14	0.23	0.01
94/11	0.09	0.07	1.26	0.65	0.29	0.01	0.02	0.01
94/12	0.58	0.07	0.24	0.22	0.22	0.03	0.02	0.01
95/1	0.07	0.11	1.09	0.47	0.36	0.02	0.02	0.01
95/2	0.38	0.13	0.79	0.34	0.29	0.05	0.04	0.01
95/3	0.68	0.80	0.64	0.79	0.77	0.59	0.58	0.01
95/4	0.26	0.04	1.98	0.54	0.38	0.03	0.04	0.01
95/5	0.63	0.08	1.03	0.56	0.51	0.06	0.01	0.01
95/6	0.21	0.07	0.78	0.20	0.20	0.01	0.02	0.01
95/7	0.01	0.04	1.99	0.76	0.76	0.01	0.22	0.01
95/8	0.07	0.04	1.22	1.32	0.96	0.01	0.06	0.01
95/9	0.19	0.04	0.48	0.15	0.16	0.02	0.02	0.01
95/10	0.12	0.03	2.94	0.42	0.53	0.01	0.02	0.01
95/11	0.12	0.04	2.78	0.72	0.42	0.01	0.01	0.01
95/12	0.02	0.07	0.41	0.07	0.05	0.01	0.03	0.01
96/1	0.06	0.02	0.18	0.11	0.13	0.01	0.02	0.01
96/2	0.29	0.17	1.55	0.63	0.61	0.01	0.01	0.01
96/3	0.22	0.09	1.88	0.38	0.45	0.01	0.09	0.01
96/4	0.27	0.80	1.13	0.27	0.29	0.04	0.10	0.01
96/5	0.43	0.14	4.19	0.53	0.50	0.01	0.08	0.01
96/6	0.05	0.04	2.84	0.55	0.29	0.01	0.01	0.01
96/7	0.01	0.01	4.57	1.02	0.92	0.01	0.73	0.01
96/8	0.01	0.03	0.11	1.74	1.72	0.01	0.01	0.01
96/9	0.07	0.06	3.41	0.59	0.53	0.04	0.05	0.01
96/10	0.18	0.08	1.23	0.20	0.12	0.02	0.12	0.01
96/11	0.10	0.05	0.75	0.18	0.08	0.01	0.02	0.01
96/12	0.08	0.02	1.28	0.40	0.25	0.15	0.04	0.01
97/1	0.09	0.09	0.10	0.10	0.05	0.03	0.07	0.01
97/2	0.10	0.02	0.09	0.09	0.09	0.01	0.09	0.01
97/3	0.09	0.09	0.09	0.09	0.09	0.02	0.04	0.01
97/4	0.06	0.09	0.09	0.09	0.09	ND	0.09	0.01
97/5	0.09	0.04	0.08	0.09	0.08	0.01	0.02	0.01
97/6	0.03	0.02	0.08	0.08	0.09	ND	ND	0.01
97/7	0.02	ND	ND	0.08	0.09	ND	0.05	0.01
97/8	ND	0.01	0.09	0.09	0.08	ND	ND	0.01
97/9	0.03	0.08	0.09	0.09	0.09	0.01	0.05	0.01
97/10	0.06	ND	0.02	0.06	0.08	ND	ND	0.01
97/11	ND	0.02	0.08	0.09	0.09	ND	0.02	0.01
97/12	0.06	0.03	0.09	0.08	0.09	0.09	ND	0.01
98/1	0.09	0.05	0.09	0.08	0.08	0.03	0.03	0.01
98/2	0.04	0.03	0.09	0.09	0.08	0.03	0.03	0.01
98/3	0.07	0.05	0.09	0.09	0.09	0.04	ND	0.01
98/4	0.08	0.04	0.09	0.09	0.08	0.02	0.05	0.01
98/5	0.03	0.05	0.09	0.09	0.09	0.04	0.04	0.01
98/6	0.09	0.07	0.09	0.08	0.08	0.02	0.05	0.01
98/7	0.03	0.02	0.09	0.09	0.08	ND	0.06	0.01
98/8	0.07	0.04	0.05	0.04	0.04	0.02	0.04	0.01
98/9	0.04	0.05	3.65	0.38	0.47	0.02	0.04	0.01
98/10	0.05	0.03	0.58	0.20	0.24	0.02	0.02	0.01
98/11	0.03	0.04	3.08	0.66	0.52	0.01	0.03	0.01
98/12	0.08	ND	0.83	0.40	0.40	ND	0.06	0.01
99/1	0.03	0.03	0.62	0.33	0.22	0.03	0.03	0.01
99/2	0.10	0.03	1.27	0.49	0.47	0.04	0.05	0.01
99/3	0.04	0.04	2.81	0.86	0.45	0.02	0.04	0.01
99/4	0.02	ND	3.06	0.46	0.62	0.05	ND	0.01
99/5	0.02	ND	2.93	0.45	0.45	0.02	0.03	0.01
99/6	0.08	0.02	1.16	0.26	0.19	0.02	0.02	0.01

表3.1-22 核四施工環境監測歷年河川水質氨氮監測結果（續3）

單位：mg/L

測站名稱 調查日期	上游水文站	石碇溪廠界	支流暗渠上游	澳底二號橋攔水堰上游	澳底二號橋	貢寮國小	新社大橋	偵測極限值
99/7	0.04	0.05	1.41	0.43	0.30	0.06	0.05	0.01
99/8	0.03	0.02	2.48	1.75	1.62	ND	ND	0.01
99/9	0.06	0.05	1.70	0.66	0.62	0.06	0.05	0.01
99/10	ND	ND	0.22	0.07	0.05	ND	ND	0.01
99/11	0.16	0.05	1.84	0.49	0.55	0.03	0.04	0.01
99/12	0.04	0.03	1.67	0.34	0.38	0.02	0.02	0.01
100/1	0.04	0.08	0.4	0.1	0.12	0.02	0.03	0.01
100/2	0.07	0.03	0.96	0.19	0.33	0.01	0.02	0.01
100/3	0.11	0.05	0.88	0.29	0.37	0.02	0.02	0.01
100/4	0.03	0.02	0.42	1	0.66	0.01	0.02	0.01
100/5	0.05	0.05	3.28	0.63	0.66	0.05	0.07	0.01
100/6	0.05	0.03	0.97	0.35	0.34	0.02	0.04	0.01
100/7	0.04	0.04	1.11	0.3	0.52	0.03	0.04	0.01
100/8	0.03	0.02	0.14	0.73	0.6	ND	ND	0.01
100/9	ND	ND	1.21	0.82	0.77	ND	ND	0.01
100/10	0.03	0.07	0.88	0.26	0.24	0.01	0.02	0.01
100/11	0.03	0.05	0.32	0.11	0.1	0.03	0.03	0.01
100/12	0.08	0.09	0.99	0.21	0.22	0.03	0.05	0.01
101/1	0.02	0.04	0.26	0.26	0.14	0.01	ND	0.01
101/2	0.12	0.06	0.35	0.23	0.32	0.02	0.02	0.01
101/3	0.08	0.06	0.64	0.22	0.24	0.02	0.02	0.01
101/4	0.16	0.07	0.96	0.84	0.76	0.03	0.08	0.01
101/5	0.03	0.03	1.36	0.25	0.25	ND	ND	0.01
101/6	0.02	0.03	0.75	0.12	0.14	0.02	ND	0.01
101/7	ND	ND	3.13	0.95	0.91	ND	ND	0.01
101/8	ND	ND	0.63	0.13	0.13	ND	ND	0.01
101/9	0.07	ND	2.53	0.37	0.35	ND	ND	0.01
101/10	0.04	ND	1.58	1.83	1.75	ND	0.04	0.01
101/11	0.08	0.03	1.02	0.54	0.56	ND	0.01	0.01
101/12	ND	ND	0.29	0.03	0.03	ND	ND	0.01
102/1	0.02	0.04	0.51	0.12	0.13	ND	0.01	0.01
102/2	0.16	0.12	1.38	0.66	0.65	ND	ND	0.01
102/3	0.20	0.07	0.85	0.37	0.36	ND	0.02	0.01
102/4	ND	0.05	0.99	0.25	0.25	ND	0.02	0.01
102/5	0.04	0.35	1.30	0.19	0.23	ND	ND	0.01
102/6	0.07	0.15	1.05	0.44	0.46	0.02	0.04	0.01
102/7	0.04	0.01	3.19	1.68	1.64	0.01	0.05	0.01
102/8	0.05	0.03	1.62	1.59	0.60	0.01	0.05	0.01
102/9	0.04	0.03	0.33	0.09	0.05	0.02	0.01	0.01
102/10	ND	0.02	1.06	0.29	0.30	ND	0.02	0.01
102/11	0.05	0.02	0.16	0.10	0.10	ND	ND	0.01
102/12	0.04	0.04	0.27	0.41	0.41	0.02	0.04	0.01
103/1	0.04	0.03	0.31	0.17	0.15	0.03	0.02	0.01
103/2	0.03	0.04	0.47	0.11	0.11	0.03	0.03	0.01
103/3	0.07	0.03	0.29	0.13	0.13	0.02	0.02	0.01
103/4	0.03	0.02	1.68	1.07	1.06	0.03	0.08	0.01
103/5	0.05	0.02	0.93	0.29	0.20	ND	0.01	0.01
103/6	0.03	0.02	0.85	0.10	0.13	0.02	0.03	0.01
103/7	ND	0.01	0.63	0.25	0.31	0.03	0.01	0.01
103/8	0.13	0.04	1.17	0.23	0.22	ND	0.06	0.01
103/9	0.02	0.03	1.26	0.59	0.59	0.03	ND	0.01
103/10	0.10	0.04	0.77	0.48	0.37	0.14	0.15	0.01
103/11	0.02	0.02	1.30	0.14	0.16	0.02	0.02	0.01
103/12	0.11	0.05	0.25	0.13	0.13	0.02	0.02	0.01
104/1	0.07	0.03	0.23	0.26	0.26	0.02	0.02	0.01
104/2	0.03	0.04	0.54	0.16	0.15	0.02	0.02	0.01
104/3	0.03	0.03	0.33	0.16	0.16	0.02	0.03	0.01
104/4	0.05	0.04	0.21	0.10	0.10	0.02	0.02	0.01
104/5	0.04	0.28	0.54	0.35	0.29	0.03	0.06	0.01
104/6	ND	ND	0.76	0.17	0.17	0.01	0.12	0.01
歷年平均數	0.15	0.11	1.32	0.42	0.51	0.06	0.08	-
歷年中位數	0.08	0.06	1.05	0.30	0.30	0.03	0.05	-
標準偏差值	0.21	0.13	1.14	0.39	1.23	0.16	0.13	-

註：1. 上游水文站自84年8月新增、石碇溪廠界測站自85年10月新增、支流暗渠上游及澳底二號橋攔水堰上游測站自90年5月新增。
2.自89年11月至90年1月因行政院宣布暫停興建核能四廠發電工程，故暫停監測工作。
3.ND表示低於儀器偵測極限。

表3.1-23 核四施工環境監測歷年河川水質導電度監測結果

單位：μmho/cm

測站名稱 調查日期	上游水文站	石碇溪廠界	支流暗渠上游	澳底二號橋攔水堰上游	澳底二號橋	貢寮國小	新社大橋	偵測極限值
82/8	-	-	-	-	450	133	23000	-
82/9	-	-	-	-	332	313	42900	-
82/10	-	-	-	-	157.8	87.1	132.5	-
82/11	-	-	-	-	138	114	125	-
82/12	-	-	-	-	139	90.0	109	-
83/1	-	-	-	-	120	100.6	105.3	-
83/2	-	-	-	-	89.2	80.2	86.3	-
83/3	-	-	-	-	125.5	100.5	103.4	-
83/4	-	-	-	-	131.1	99.1	109.5	-
83/5	-	-	-	-	240	121.3	1848	-
83/6	-	-	-	-	141.3	103.9	145.7	-
83/7	-	-	-	-	4042	131.3	6080	-
83/8	-	-	-	-	1729	125.8	608	-
83/9	-	-	-	-	140	78.6	85.6	-
83/10	-	-	-	-	216	111	458	-
83/11	-	-	-	-	223	124	378	-
83/12	-	-	-	-	125	94.0	97.0	-
84/1	-	-	-	-	273	117	121	-
84/2	-	-	-	-	250	112	121	-
84/3	-	-	-	-	162	104	106	-
84/4	-	-	-	-	183.5	100.2	107.5	-
84/5	-	-	-	-	301	100	140	-
84/6	-	-	-	-	212	91.0	134	-
84/7	-	-	-	-	482	127	8170	-
84/8	133	-	-	-	1150	123	101	-
84/9	155	-	-	-	1218	139	12000	-
84/10	95.0	-	-	-	828	88.0	136	-
84/11	107	-	-	-	581	117	128	-
84/12	88.0	-	-	-	110	89.0	90.4	-
85/1	90.1	-	-	-	162.1	86.9	91.3	-
85/2	98.0	-	-	-	174.6	106.9	121.5	-
85/3	93.0	-	-	-	162	98.8	102.8	-
85/4	92.7	-	-	-	175.4	97.6	104.1	-
85/5	90.5	-	-	-	170.3	98.3	107.2	-
85/6	108	-	-	-	538	125	253	-
85/7	236	-	-	-	1720	159	12000	-
85/8	111	-	-	-	516	118	7200	-
85/9	119	-	-	-	187	138	8000	-
85/10	111	111	-	-	483	126	486	-
85/11	113	116	-	-	353	106	245	-
85/12	82.4	85.5	-	-	200	97.6	108	-
86/1	113	1320	-	-	152	115	131	-
86/2	104	107	-	-	142	110	110	-
86/3	133	125	-	-	330	124	386	-
86/4	134	117	-	-	364	118	1680	-
86/5	138	121	-	-	313	112	628	-
86/6	108	103	-	-	379	118	469	-
86/7	108	149	-	-	275	113	172	-
86/8	137	143	-	-	3890	115	320	-
86/9	106	101	-	-	98	107	124	-
86/10	95.7	102	-	-	118	96.8	118	-
86/11	100	92	-	-	175	106	140	-
86/12	99	106	-	-	135	104	108	-
87/1	114	102	-	-	185	110	119	-
87/2	101	105	-	-	170	107	129	-
87/3	99	157	-	-	118	85	81	-
87/4	100	170	-	-	660	120	750	-
87/5	128	107	-	-	194	115	107	-
87/6	116	102	-	-	519	106	125	-
87/7	113	144	-	-	808	132	9920	-
87/8	165	159	-	-	2130	189	38900	-
87/9	98.5	95.6	-	-	152	88	195	-
87/10	79.2	136	-	-	123	121	81.7	-
87/11	107	99	-	-	146	111	124	-
87/12	73.1	73.6	-	-	277.0	68.5	68.2	-
88/1	77.1	92.7	-	-	248	69.4	60.4	-
88/2	89.3	104.0	-	-	173	114	267	-
88/3	78.5	86.4	-	-	209	90.7	104	-

表3.1-23 核四施工環境監測歷年河川水質導電度監測結果（續1）

單位：μmho/cm

測站名稱 調查日期	上游水文站	石碇溪廠界	支流暗渠上游	澳底二號橋攔水堰上游	澳底二號橋	貢寮國小	新社大橋	偵測極限值
88/4	110	114	-	-	262	119	129	-
88/5	99	104	-	-	445	112	351	-
88/6	89.9	107	-	-	173	92.6	106	-
88/7	89	98	-	-	170	99	111	-
88/8	113	143	-	-	94	138	95	-
88/9	145	143	-	-	11	145	140	-
88/10	87	164	-	-	137	95	114	-
88/11	108	114	-	-	270	129	4450	-
88/12	89.0	95	-	-	126	95.0	110.0	-
89/1	104	103	-	-	271	117	157	-
89/2	93	115	-	-	128	105	106	-
89/3	94	143	-	-	141	102	104	-
89/4	101	120	-	-	155	102	118	-
89/5	85.2	126	-	-	136	92	92	-
89/6	111	81.2	-	-	52.9	69.0	76	-
89/7	87	102	-	-	147	100	118	-
89/8	199	122.0	-	-	816	129	671	-
89/9	104	141	-	-	369	110	145	-
89/10	115	124	-	-	382	151	158	-
89/11	-	-	-	-	-	-	-	-
89/12	-	-	-	-	-	-	-	-
90/1	-	-	-	-	-	-	-	-
90/2	102.0	138	-	-	203	117	126	-
90/3	97	120	-	-	3590	120	353	-
90/4	102.0	118.0	-	-	151	107.0	122	-
90/5	109	118	180	143	244.0	130	146.0	-
90/6	85	952	129	105	80.0	87	88	-
90/7	112.0	121	334	221	443	160.0	184	-
90/8	121	128	421	189	546	153	7580	-
89/12	-	-	-	-	-	-	-	-
90/1	-	-	-	-	-	-	-	-
90/2	102.0	138	-	-	203	117	126	-
90/3	97.0	120	-	-	3590	120	353	-
90/4	102	118	-	-	151	107	122	-
90/5	109	118	180	143	244	130.0	146.0	-
90/6	85	952	129	105	80	87.0	88.0	-
90/7	112.0	121	334	221	443	160	184	-
90/8	121	128	421	189	546	153	7580	-
90/9	92	138	153	73	701	96	85	-
90/10	84	96	172	112	383	99	107	-
90/11	102	110	348	129	8530	116	125	-
90/12	122	117	213	185	155	114	134	-
91/1	121	120	224	152	668	184	1823	-
91/2	90	98	170	110	119	96	99	-
91/3	104.0	114	212	199	202	139	7480	-
91/4	115	118	255	174	465	133	186	-
91/5	108	120	324	155	327	136	1289	-
91/6	92.0	101	214	134	174.0	123.0	184.0	-
91/7	98	108	132	231	193	102	115	-
91/8	132	127	211	374	282	162	5030	-
91/9	122	118	174	286	172	117	226	-
91/10	109	125	258	166	140	138	2400	-
91/11	94	102	199	131	251	113	124	-
91/12	102	100	238	150	128	126	194	-
92/1	83	93	142	104	109	98	98	-
92/2	98	113	326	164	172	143	1050	-
92/3	100	96	153	106	111	9.6	98	-
92/4	103	95	113	178	125	112	156	-
92/5	109	127	119	215	128	106	185	-
92/6	108	114	271	296	316	135	2700	-
92/7	120.0	119	300	182.0	193	134.0	10500.0	-
92/8	137.0	165.0	181	416	1510	162.0	42700	-
92/9	131	150	432	229	323	136	2560	-
92/10	96.3	120	184	117	119	107	117	-
92/11	87.2	100	170	116	117	90.7	95.8	-
92/12	118.0	128.0	285	196	264	117.0	120.0	-
93/1	96.7	106	255	171	235	133	3450	-
93/2	103	127	147	184	119	110	99.1	-
93/3	112	158	233	213	169	124	702	-

表3.1-23 核四施工環境監測歷年河川水質導電度監測結果（續2）

單位：μmho/cm

測站名稱 調查日期	上游水文站	石碇溪廠界	支流暗渠上游	澳底二號橋攔水堰上游	澳底二號橋	貢寮國小	新社大橋	偵測極限值
93/4	122	1060	252	185	287	126	226	-
93/5	132	106	168	262	255	99.6	394	-
93/6	125	48.5	94.2	95.5	169	126	6080	-
93/7	123	2260	166	551	625	132	6870	-
93/8	102	114	206	151	147	101	201	-
93/9	89.8	163	144	131	136	101	112	-
93/10	107	170	209	228	136	69.2	83.5	-
93/11	110.0	116	274	253	1020	111	121	-
93/12	98.5	106	192	155	169	111	113	-
94/1	104	104	165	185	396	118	121	-
94/2	80.6	87.2	137	120	106	83.8	82.8	-
94/3	87.4	93.4	193	161	186	97.2	98.8	-
94/4	154.0	163.0	395	447	540	161.0	2530.0	-
94/5	95.6	98.8	176	156	161	103	165	-
94/6	86.2	86.4	178	231	297	84.8	617.0	-
94/7	100	120	258	509	472	152	3850	-
94/8	117	310	335	368	499	133	14000	-
94/9	114	163	204	656	271	116	134	-
94/10	107	137	231	513	312	110	181	-
94/11	99.8	108	220	1320	2830	116	261	-
94/12	108	103	174	238	234	112	117	-
95/1	103	107	216	474	260	110	122	-
95/2	97.5	103	205	329	213	99.8	110	-
95/3	94	101	162	163	146	93.5	103	-
95/4	118	125	238	407	352	123	2750	-
95/5	111	115	183	299	225	113	124	-
95/6	101	113	200	267	217	106	112	-
95/7	129	136	461	327	355	140	15800	-
95/8	133	164	373	571	477	167	1770	-
95/9	95.2	100	159	186	174	117	118	-
95/10	104	112	288	315	327	114	3790	-
95/11	108	113	252	447	290	113	132	-
95/12	90.6	107	151	201	132	154	91.8	-
96/1	97.5	127	212	173	304	106	117	-
96/2	105	115	218	535	652	120	240	-
96/3	116	118	239	521	679	116	269	-
96/4	396	356	229	679	440	124	715	-
96/5	122	120	297	796	790	119	810	-
96/6	104	106	248	617	1280	124	266	-
96/7	169	149	284	1110	1050	128	7710	-
96/8	123	126	592	3400	7510	141	45900	-
96/9	108	111	283	668	513	108	2130	-
96/10	143	109	183	387	197	104	112	-
96/11	94.4	98.8	173	715	239	96.1	101.2	-
96/12	117	486	329	523	878	189	825	-
97/1	105	112	216	734	445	110	166	-
97/2	97.5	104	185	1140	350	103	122	-
97/3	91.9	88.1	215	737	463	93.6	131	-
97/4	95.2	59	144	800	532	103	1550	-
97/5	87.5	96.2	174	862	350	85.4	45.6	-
97/6	89.2	96.3	178	911	5750	95.5	1870	-
97/7	109	121	218	929	3220	101	337	-
97/8	112	126	224	524	1960	115	1960	-
97/9	119	110	196	1180	21400	102	3010	-
97/10	105	110	214	531	403	106	111	-
97/11	69	72.6	104	458	191	71.4	86.9	-
97/12	53.7	80.7	149	597	337	77.7	83.6	-
98/1	102	107	239	246	225	111	121	-
98/2	104	116	182	419	276	106	107	-
98/3	96.8	103	161	629	257	96.5	99.1	-
98/4	131	112	260	591	506	120	898	-
98/5	107	1030	203	496	490	120	189	-
98/6	106	121	87.7	718	442	121	825	-
98/7	131	135	295	1280	911	137	11000	-
98/8	118	124	360	385	4610	109	165	-
98/9	134	137	280	414	11700	132	5250	-
98/10	102	107	189	226	208	111	120	-
98/11	111	122	328	447	345	123	167	-
98/12	105	108	180	369	273	116	119	-

表3.1-23 核四施工環境監測歷年河川水質導電度監測結果（續3）

單位：μmho/cm

測站名稱 調查日期	上游水文站	石碇溪廠界	支流暗渠上游	澳底二號橋攔水堰上游	澳底二號橋	貢寮國小	新社大橋	偵測極限值
99/1	102	108	222	383	282	123	120	-
99/2	108	111	222	293	246	119	119	-
99/3	105	112	240	473	9530	122	3550	-
99/4	114	126	288	448	502	138	17700	-
99/5	105	116	245	289	280	122	2080	-
99/6	103	109	204	260	224	110	181	-
99/7	104	109	242	311	239	116	127	-
99/8	141	136	253	617	654	125	15300	-
99/9	112	124	272	333	354	121	2790	-
99/10	93	100	153	137	137	78	83	-
99/11	209	119	294	304	273	118	121	-
99/12	104	108	231	224	231	112	116	-
100/1	97	106	167	129	131	106	101	-
100/2	101	102	187	165	203	98	113	-
100/3	96	102	170	171	212	108	124	-
100/4	99	103	158	284	227	106	113	-
100/5	120	127	273	445	457	120	1460	-
100/6	97	108	184	150	226	105	125	-
100/7	103	117	235	291	342	121.0	7560	-
100/8	115	128	258	768	744	133	25300	-
100/9	121	123	202	411	437	143	6310	-
100/10	100	108	218	158	155	101	133	-
100/11	99	100	141	150	145	90	100	-
100/12	94	101	174	162	153	90	89	-
101/1	85	87	140	194	131	86	82	-
101/2	86	90	125	156	1540	87	90	-
101/3	88	92	140	163	550	94	98	-
101/4	111	116	164	656	326	122	2690	-
101/5	93	96	178	204	208	96	107	-
101/6	84	89	154	200	190	79	80	-
101/7	106	116	213	472	471	133	26900	-
101/8	111	94	155	256	231	80	110	-
101/9	102	113	217	365	1200	109	1690	-
101/10	120	128	184	773	772	120	1980	-
101/11	112	112	178	299	298	106	173	-
101/12	87	323	153	156	152	79	82	-
102/1	83	86	125	164	187	96	94	-
102/2	96	102	200	373	358	119	112	-
102/3	98	114	159	422	461	106	597	-
102/4	96	99	144	280	278	96	138	-
102/5	100	109	178	256	311	92	104	-
102/6	96	100	160	395	325	111	4840	-
102/7	126	130	261	952	1030	144	26000	-
102/8	132	161	204	1110	32000	173	36800	-
102/9	91	103	168	206	143	97	104	-
102/10	103	105	183	322	329	98	111	-
102/11	91	97	159	184	280	108	102	-
102/12	98	107	154	376	406	115	1420	-
103/1	92	91	175	196	192	92	96	-
103/2	81	88	132	153	150	88	90	-
103/3	87	92	137	189	186	95	90	-
103/4	115	121	183	597	625	125	17300	-
103/5	96	99	161	259	180	111	139	-
103/6	102	103	166	213	1480	114	213	-
103/7	105	118	157	244	308	108	3780	-
103/8	106	117	191	252	354	124	10900	-
103/9	117	141	239	2160	2830	138	4150	-
103/10	132	135	197	9690	29400	125	2390	-
103/11	111	122	239	469	512	113	306	-
103/12	100	106	146	215	213	108	127	-
104/1	104	115	153	357	313	121	635	-
104/2	94	102	196	152	147	107	115	-
104/3	101	112	173	180	192	108	153	-
104/4	94	100	162	168	165	111	115	-
104/5	137	120	192	323	210	119	289	-
104/6	112	124	212	622	664	121	3740	-
歷年平均數	108	145	211	445	908	113	2455	-
歷年中位數	104	112	195	274	261	111	134	-
標準偏差值	28	197	71	802	3204	25	6747	-

註：1. 上游水文站自84年8月新增、石碇溪廠界測站自85年10月新增、支流暗渠上游及澳底二號橋攔水堰上游測站自90年5月新增。

2.自89年11月至90年1月因行政院宣布暫停興建核能四廠發電工程，故暫停監測工作。

表3.1-24 核四施工環境監測歷年河川水質硝酸鹽氮監測結果

單位：mg/L

測站名稱 調查日期	上游水文站	石碇溪廠界	支流暗渠上游	澳底二號橋攔水堰上游	澳底二號橋	貢寮國小	新社大橋	偵測極限值
82/8	-	-	-	-	2.13	0.43	0.79	0.10
82/9	-	-	-	-	0.36	0.35	0.10	0.10
82/10	-	-	-	-	0.69	0.34	0.33	0.10
82/11	-	-	-	-	0.35	0.40	0.41	0.10
82/12	-	-	-	-	0.54	0.41	0.44	0.10
83/1	-	-	-	-	0.36	0.32	0.39	0.10
83/2	-	-	-	-	0.66	0.74	0.58	0.10
83/3	-	-	-	-	0.32	0.53	0.72	0.10
83/4	-	-	-	-	0.46	0.38	0.47	0.10
83/5	-	-	-	-	0.51	0.28	0.63	0.10
83/6	-	-	-	-	0.34	0.26	0.22	0.10
83/7	-	-	-	-	0.13	0.13	0.69	0.10
83/8	-	-	-	-	0.34	0.20	0.25	0.10
83/9	-	-	-	-	0.63	0.77	0.84	0.10
83/10	-	-	-	-	0.93	0.35	0.55	0.10
83/11	-	-	-	-	0.49	0.23	0.23	0.10
83/12	-	-	-	-	0.58	0.48	0.61	0.10
84/1	-	-	-	-	0.21	0.21	0.23	0.10
84/2	-	-	-	-	0.55	0.40	0.54	0.10
84/3	-	-	-	-	0.21	0.23	0.16	0.10
84/4	-	-	-	-	0.51	0.55	0.51	0.10
84/5	-	-	-	-	0.43	0.40	0.40	0.10
84/6	-	-	-	-	0.46	0.48	0.82	0.10
84/7	-	-	-	-	0.52	0.19	0.20	0.10
84/8	1.10	-	-	-	0.96	0.23	0.28	0.10
84/9	1.92	-	-	-	0.57	0.14	0.09	0.10
84/10	0.42	-	-	-	0.38	0.44	0.52	0.10
84/11	0.39	-	-	-	0.48	0.41	0.40	0.10
84/12	0.60	-	-	-	0.60	0.46	0.37	0.10
85/1	0.77	-	-	-	0.71	0.48	0.48	0.05
85/2	0.52	-	-	-	0.49	0.43	0.42	0.05
85/3	0.68	-	-	-	0.23	0.55	0.44	0.05
85/4	0.45	-	-	-	0.41	0.51	0.43	0.05
85/5	0.40	-	-	-	0.41	0.36	0.52	0.05
85/6	0.74	-	-	-	0.68	0.30	0.34	0.05
85/7	0.87	-	-	-	0.57	0.22	0.14	0.05
85/8	0.44	-	-	-	0.35	0.18	0.18	0.05
85/9	0.52	-	-	-	0.15	0.17	0.70	0.05
85/10	0.65	-	-	-	0.38	0.36	0.47	0.05
85/11	0.56	-	-	-	0.71	0.32	0.49	0.05
85/12	0.75	-	-	-	0.54	0.49	0.76	0.05
86/1	0.76	-	-	-	0.70	0.64	0.72	0.05
86/2	0.65	-	-	-	0.64	0.62	0.48	0.05
86/3	0.48	-	-	-	0.38	0.14	0.31	0.05
86/4	0.50	-	-	-	0.41	0.41	0.71	0.05
86/5	0.29	-	-	-	0.45	0.08	0.53	0.05
86/6	0.65	-	-	-	0.78	0.42	0.66	0.05
86/7	0.41	-	-	-	0.34	0.20	0.27	0.05
86/8	0.45	0.43	-	-	0.51	0.25	0.03	0.05
86/9	0.33	0.33	-	-	0.30	0.24	0.30	0.05
86/10	0.47	0.39	-	-	0.54	0.39	0.41	0.05
86/11	0.62	0.39	-	-	0.50	0.34	0.46	0.05
86/12	0.60	0.74	-	-	0.69	0.57	0.66	0.05
87/1	0.34	0.42	-	-	0.50	0.49	0.51	0.05
87/2	0.70	0.63	-	-	0.60	0.56	0.64	0.05
87/3	0.60	0.74	-	-	0.65	0.57	0.70	0.05
87/4	0.65	0.90	-	-	0.73	0.27	0.35	0.05
87/5	0.98	0.56	-	-	0.60	0.27	0.36	0.05
87/6	0.31	0.47	-	-	0.47	0.58	0.33	0.05
87/7	0.40	0.35	-	-	0.40	0.20	0.35	0.05
87/8	0.45	0.16	-	-	0.31	0.20	0.07	0.05
87/9	0.60	0.68	-	-	0.62	0.47	0.48	0.05
87/10	0.47	0.44	-	-	0.40	0.00	0.00	0.05
87/11	0.55	0.41	-	-	0.39	0.01	0.01	0.05
87/12	0.68	0.58	-	-	0.53	0.01	0.04	0.05
88/1	0.72	0.80	-	-	0.62	0.52	0.55	0.05
88/2	0.53	0.72	-	-	0.64	0.38	0.37	0.05
88/3	0.46	0.28	-	-	0.45	0.28	0.40	0.05

表3.1-24 核四施工環境監測歷年河川水質硝酸鹽氮監測結果（續1）

單位：mg/L

測站名稱 調查日期	上游水文站	石碇溪廠界	支流暗渠上游	澳底二號橋攔水堰上游	澳底二號橋	貢寮國小	新社大橋	偵測極限值
88/4	1.12	1.04	-	-	0.78	0.37	0.28	0.05
88/5	0.71	0.72	-	-	0.69	0.45	0.56	0.05
88/6	0.55	0.50	-	-	0.50	0.44	0.48	0.05
88/7	0.62	0.64	-	-	0.47	0.62	0.54	0.05
88/8	0.17	0.36	-	-	0.24	0.19	0.14	0.05
88/9	0.19	0.17	-	-	0.19	0.19	0.08	0.05
88/10	0.18	0.16	-	-	0.39	0.33	0.23	0.05
88/11	0.02	0.01	-	-	0.03	0.01	0.01	0.05
88/12	0.77	0.80	-	-	0.75	0.62	0.72	0.05
89/1	0.73	0.54	-	-	0.75	3.18	0.67	0.05
89/2	0.90	0.95	-	-	1.00	0.73	0.69	0.05
89/3	0.48	0.50	-	-	0.50	0.45	0.48	0.05
89/4	0.49	0.66	-	-	0.51	0.58	0.44	0.05
89/5	0.23	0.28	-	-	0.28	0.78	0.87	0.05
89/6	0.19	0.71	-	-	0.32	0.66	0.23	0.05
89/7	0.04	0.03	-	-	0.03	0.60	0.60	0.05
89/8	0.03	0.02	-	-	0.02	0.29	0.22	0.05
89/9	0.12	0.12	-	-	0.07	0.29	0.29	0.05
89/10	0.39	0.29	-	-	0.28	0.35	0.30	0.05
89/11	-	-	-	-	-	-	-	0.05
89/12	-	-	-	-	-	-	-	0.05
90/1	-	-	-	-	-	-	-	0.05
90/2	0.14	0.03	-	-	0.05	0.01	0.01	0.05
90/3	0.06	0.03	-	-	0.03	0.01	0.01	0.05
90/4	0.60	0.55	-	-	0.78	0.35	0.16	0.05
90/5	0.55	0.52	0.33	0.51	0.67	0.53	0.88	0.05
90/6	0.45	0.56	0.51	0.65	0.68	0.53	0.71	0.05
90/7	0.85	0.66	0.24	0.61	0.60	0.23	0.22	0.05
90/8	0.82	0.41	0.10	0.81	0.86	0.38	0.40	0.05
90/9	0.65	0.81	0.43	0.46	0.48	0.54	0.57	0.05
90/10	0.35	0.34	0.26	0.28	0.30	0.43	0.28	0.05
90/11	0.65	0.67	0.06	0.59	0.50	0.30	0.42	0.05
90/12	0.69	0.53	0.30	0.71	0.66	0.51	0.52	0.05
91/1	0.56	0.65	0.21	0.67	0.60	0.38	0.41	0.01
91/2	0.60	0.64	0.62	0.64	0.67	0.52	0.55	0.01
91/3	0.84	0.85	0.22	0.62	0.67	0.56	0.38	0.01
91/4	0.68	0.58	0.14	0.60	0.56	0.39	0.33	0.01
91/5	0.85	0.59	0.18	0.51	0.48	0.26	0.26	0.01
91/6	0.35	0.34	0.20	0.35	0.29	0.44	0.45	0.01
91/7	0.74	0.55	0.32	0.56	0.54	0.49	0.50	0.01
91/8	0.63	0.97	0.37	0.58	0.63	0.28	0.33	0.01
91/9	0.92	0.76	0.04	0.63	0.64	0.38	0.42	0.01
91/10	0.86	0.66	0.23	0.73	0.78	0.72	0.64	0.01
91/11	0.94	0.64	0.45	0.63	0.62	0.70	0.77	0.01
91/12	0.42	0.24	0.31	0.44	0.32	0.22	0.33	0.01
92/1	0.02	0.02	0.19	0.02	0.03	0.00	0.01	0.01
92/2	0.05	0.03	0.98	0.02	0.07	0.00	0.01	0.01
92/3	0.03	0.03	0.02	0.05	0.04	0.02	0.02	0.01
92/4	0.70	0.61	0.16	0.58	0.58	0.50	0.57	0.01
92/5	0.67	0.72	0.19	0.42	0.41	0.37	0.47	0.01
92/6	0.48	0.68	0.25	0.54	0.67	0.33	0.51	0.01
92/7	0.54	0.45	0.16	0.37	0.41	0.33	0.18	0.01
92/8	0.20	0.13	0.24	0.10	0.12	0.09	0.06	0.01
92/9	0.72	0.50	0.18	0.33	0.35	0.34	0.32	0.01
92/10	2.28	1.13	1.28	3.11	0.93	0.74	0.80	0.01
92/11	0.75	0.58	0.22	0.87	0.78	0.53	0.57	0.01
92/12	0.59	0.69	0.49	0.59	0.63	0.53	0.53	0.01
93/1	1.19	1.36	0.05	1.09	1.28	0.63	0.51	0.02
93/2	0.79	0.84	0.82	0.73	0.83	0.51	0.58	0.02
93/3	1.54	1.70	0.02	1.48	1.66	0.47	0.44	0.02
93/4	1.09	1.21	0.05	1.01	1.55	0.50	0.60	0.02
93/5	0.74	0.78	0.34	0.76	0.75	0.54	0.52	0.02
93/6	1.09	1.19	0.11	1.01	1.01	0.31	0.33	0.02
93/7	1.16	0.91	0.06	0.68	0.72	0.26	0.29	0.020
93/8	1.13	1.24	0.77	1.05	1.12	0.92	0.80	0.020
93/9	0.62	0.56	0.43	0.52	0.60	0.57	2.14	0.020
93/10	1.01	0.88	0.70	0.90	0.89	0.58	0.54	0.020
93/11	0.94	0.71	0.16	0.57	0.61	0.31	0.38	0.020
93/12	0.55	0.62	0.31	0.57	0.49	0.48	0.46	0.020

表3.1-24 核四施工環境監測歷年河川水質硝酸鹽氮監測結果（續2）

單位：mg/L

測站名稱 調查日期	上游水文站	石碇溪廠界	支流暗渠上游	澳底二號橋攔水堰上游	澳底二號橋	貢寮國小	新社大橋	偵測極限值
94/1	0.78	0.69	0.50	0.66	0.68	0.53	0.55	0.010
94/2	0.82	0.65	0.64	0.63	0.62	0.62	0.56	0.010
94/3	0.64	0.75	0.49	0.67	0.65	0.56	0.46	0.010
94/4	1.76	1.84	0.29	27.80	1.65	0.79	0.66	0.010
94/5	0.81	0.79	0.23	0.74	0.68	0.94	0.55	0.010
94/6	1.22	1.00	0.05	0.80	2.00	0.17	0.32	0.010
94/7	0.69	0.23	0.23	0.21	0.22	0.23	0.25	0.010
94/8	0.63	0.47	0.12	0.39	0.39	0.17	0.18	0.010
94/9	0.77	0.39	0.12	0.37	0.38	0.36	0.42	0.010
94/10	0.44	0.46	0.04	0.60	0.42	0.27	1.86	0.010
94/11	1.01	0.71	0.05	0.71	0.72	0.35	0.56	0.010
94/12	0.61	1.40	0.37	0.53	0.55	0.46	0.46	0.010
95/1	0.65	1.51	0.78	0.58	0.61	0.54	0.51	0.010
95/2	0.65	0.63	0.33	0.61	0.61	0.71	0.72	0.010
95/3	0.71	0.78	0.71	0.70	0.73	0.59	0.63	0.010
95/4	1.11	1.03	0.07	0.79	0.79	0.45	0.50	0.010
95/5	0.98	0.83	0.16	0.68	0.70	0.35	0.39	0.010
95/6	0.73	0.75	0.21	0.65	0.67	0.33	0.39	0.010
95/7	1.61	0.89	0.04	0.60	0.59	0.14	0.26	0.010
95/8	1.76	0.80	0.38	0.62	0.68	0.16	0.18	0.010
95/9	0.01	0.52	0.29	0.54	0.52	0.42	0.45	0.010
95/10	0.95	0.91	0.10	0.74	0.73	0.40	0.40	0.010
95/11	0.82	0.73	0.02	0.62	0.64	0.34	0.35	0.010
95/12	0.62	0.62	0.57	0.60	0.59	0.38	0.51	0.010
96/1	0.65	0.64	0.65	0.77	0.67	0.52	0.61	0.01
96/2	0.80	0.81	0.17	0.73	0.76	0.31	0.37	0.01
96/3	0.75	0.70	0.18	0.68	0.67	0.65	0.67	0.01
96/4	0.98	0.76	0.10	0.68	0.69	0.40	0.40	0.01
96/5	1.14	0.87	0.08	0.78	0.74	0.35	0.45	0.01
96/6	0.42	0.51	0.01	0.32	0.36	0.21	0.26	0.01
96/7	0.77	0.64	0.09	0.37	0.63	0.20	0.19	0.01
96/8	0.16	0.06	0.04	0.08	0.11	0.07	0.11	0.01
96/9	0.60	0.53	0.10	0.49	0.54	0.51	0.54	0.01
96/10	0.62	0.62	0.31	0.57	0.57	1.37	0.53	0.01
96/11	0.76	0.76	0.58	0.70	0.73	0.73	0.71	0.01
96/12	0.95	0.97	0.65	1.15	1.19	0.77	0.82	0.01
97/1	0.80	0.62	0.30	0.68	0.66	0.65	0.65	0.01
97/2	0.77	0.79	0.59	0.70	0.75	0.67	0.93	0.01
97/3	0.76	0.67	0.14	0.60	0.64	0.51	0.57	0.01
97/4	0.69	0.94	0.13	0.61	0.63	0.53	0.54	0.01
97/5	0.63	0.62	0.08	0.56	0.57	0.45	0.56	0.01
97/6	0.46	0.50	0.02	0.43	0.41	0.23	0.31	0.01
97/7	0.56	0.54	0.02	0.42	0.44	0.78	0.85	0.01
97/8	0.36	0.43	0.04	0.28	0.29	0.28	0.35	0.01
97/9	0.58	0.85	0.02	0.77	0.59	0.51	0.61	0.01
97/10	0.56	0.68	0.05	0.48	0.49	0.41	0.44	0.01
97/11	0.68	0.66	0.35	0.50	0.62	0.52	0.77	0.01
97/12	0.70	0.74	0.04	0.62	0.69	0.48	0.52	0.01
98/1	0.69	0.71	0.45	0.73	0.74	0.60	0.63	0.01
98/2	0.75	0.65	0.26	0.65	0.69	0.76	0.50	0.01
98/3	0.65	0.65	0.49	0.67	0.70	0.52	0.55	0.01
98/4	1.07	0.76	0.03	0.74	0.68	0.57	0.58	0.01
98/5	0.50	0.55	0.11	0.56	0.57	0.35	0.96	0.01
98/6	0.51	0.53	0.14	0.54	0.53	0.27	0.34	0.01
98/7	0.34	0.32	0.08	0.74	0.56	0.17	0.20	0.01
98/8	0.48	0.50	0.07	0.52	0.54	0.40	0.43	0.01
98/9	0.46	0.38	0.03	0.41	0.33	0.25	0.27	0.01
98/10	0.67	0.68	0.30	0.79	0.82	0.61	0.62	0.01
98/11	0.58	0.63	0.01	0.65	0.65	0.26	0.31	0.01
98/12	0.64	0.55	0.17	0.52	0.55	0.44	0.47	0.01
99/1	0.62	0.64	0.30	0.60	0.62	0.50	0.57	0.01
99/2	0.74	0.66	0.09	0.73	0.77	0.51	0.50	0.01
99/3	0.46	0.50	0.01	0.41	0.42	0.29	0.33	0.01
99/4	0.51	0.47	0.04	0.81	0.84	0.24	0.22	0.01
99/5	0.37	0.47	0.02	0.78	0.77	0.22	0.27	0.01
99/6	0.37	0.38	0.03	0.42	0.46	0.25	0.32	0.01
99/7	0.30	0.38	0.04	0.33	0.34	0.30	0.36	0.01
99/8	0.25	0.19	0.07	0.53	0.55	0.11	0.13	0.01
99/9	0.49	0.43	0.02	0.47	0.46	0.26	0.34	0.01

表3.1-24 核四施工環境監測歷年河川水質硝酸鹽氮監測結果（續3）

單位：mg/L

測站名稱 調查日期	上游水文站	石碇溪廠界	支流暗渠上游	澳底二號橋攔水堰上游	澳底二號橋	貢寮國小	新社大橋	偵測極限值
99/10	0.51	0.51	0.37	0.55	0.55	0.41	0.42	0.01
99/11	0.63	0.57	0.03	0.71	0.76	0.55	0.53	0.01
99/12	0.52	0.53	0.04	0.54	0.54	0.35	0.41	0.01
100/1	0.69	0.75	0.70	0.73	0.73	0.57	0.59	0.01
100/2	0.58	0.58	0.17	0.74	0.70	0.41	0.46	0.01
100/3	0.58	0.58	0.14	0.79	0.76	0.37	0.39	0.01
100/4	0.54	0.61	0.70	0.65	0.78	0.44	0.53	0.01
100/5	0.92	0.78	2.09	0.88	0.89	0.57	0.60	0.01
100/6	0.53	0.53	1.08	0.66	0.57	0.41	0.44	0.01
100/7	0.24	0.36	0.08	0.40	0.49	0.18	0.20	0.01
100/8	0.27	0.20	0.07	0.55	0.53	0.09	0.07	0.01
100/9	0.64	0.55	0.03	1.49	1.46	0.18	0.20	0.01
100/10	0.60	0.61	0.17	0.65	0.67	0.51	0.51	0.01
100/11	0.80	0.85	0.35	0.74	0.77	0.51	0.54	0.01
100/12	0.61	0.78	0.78	0.82	0.83	0.78	0.61	0.01
101/1	0.74	0.74	0.62	0.72	0.74	0.63	0.64	0.01
101/2	0.68	0.67	0.39	0.77	0.74	0.45	0.50	0.01
101/3	0.63	0.60	0.31	0.69	0.71	0.47	0.50	0.01
101/4	1.14	1.16	0.22	1.17	1.43	0.52	0.47	0.01
101/5	0.42	0.55	0.04	0.54	0.55	0.35	0.38	0.01
101/6	0.46	0.51	0.14	0.57	0.61	0.43	0.46	0.01
101/7	0.22	0.21	ND	0.84	0.91	0.19	0.08	0.01
101/8	0.39	0.43	0.08	0.45	0.46	0.46	0.47	0.01
101/9	0.33	0.33	ND	0.52	0.53	0.19	0.25	0.01
101/10	0.45	0.30	0.06	1.69	1.82	0.33	0.29	0.01
101/11	0.68	0.63	0.11	0.90	0.88	0.41	0.51	0.01
101/12	0.63	0.60	0.58	0.64	0.64	0.52	0.56	0.01
102/1	0.58	0.59	0.56	0.65	0.64	0.50	0.52	0.01
102/2	0.68	0.77	0.15	0.83	0.86	0.37	0.44	0.01
102/3	0.75	0.72	0.26	0.65	0.75	0.39	0.39	0.01
102/4	0.45	0.58	0.21	0.70	0.69	0.31	0.40	0.01
102/5	0.50	0.78	0.08	0.72	0.72	0.40	0.46	0.01
102/6	0.30	0.39	0.08	0.65	0.66	0.47	0.46	0.01
102/7	0.25	0.14	0.02	0.86	0.86	0.08	0.09	0.01
102/8	0.17	0.12	0.02	1.12	0.66	0.07	0.09	0.01
102/9	0.69	0.73	0.67	0.73	0.74	0.64	0.64	0.01
102/10	0.46	0.51	0.05	0.64	0.64	0.36	0.40	0.01
102/11	0.64	0.63	0.52	0.68	0.70	0.56	0.57	0.01
102/12	0.55	0.55	0.28	1.00	0.94	0.37	0.39	0.01
103/1	0.66	0.67	0.61	0.75	0.73	0.60	0.62	0.01
103/2	0.66	0.68	0.61	0.68	0.68	0.71	0.75	0.01
103/3	0.74	0.76	0.60	0.59	0.56	0.66	0.70	0.01
103/4	0.73	0.46	0.10	1.18	1.19	0.38	0.25	0.01
103/5	0.52	0.51	0.22	0.47	0.64	0.41	0.47	0.01
103/6	0.50	0.54	0.07	0.48	0.48	0.34	0.45	0.01
103/7	0.47	0.45	0.04	0.39	0.39	0.51	0.40	0.01
103/8	0.38	0.37	0.09	1.10	1.09	0.22	0.18	0.01
103/9	0.08	0.07	0.11	0.65	0.67	0.11	0.04	0.01
103/10	0.47	0.32	0.30	0.71	0.42	0.34	0.31	0.01
103/11	0.72	0.84	0.32	0.74	0.85	0.52	0.80	0.01
103/12	0.94	0.92	0.67	1.04	1.03	0.65	0.68	0.01
104/1	0.96	0.83	0.54	0.96	0.98	0.65	0.60	0.01
104/2	0.75	0.77	0.67	0.85	0.85	0.74	0.76	0.01
104/3	0.64	0.67	0.35	0.69	0.68	0.55	0.60	0.01
104/4	0.54	0.52	0.30	0.51	0.62	0.49	0.55	0.01
104/5	0.76	0.84	0.21	0.65	0.79	0.57	0.55	0.01
104/6	0.46	0.39	0.03	0.39	0.39	0.31	0.27	0.01
歷年平均數	0.63	0.60	0.27	0.82	0.61	0.42	0.45	-
歷年中位數	0.62	0.62	0.19	0.65	0.61	0.41	0.46	-
標準偏差值	0.31	0.28	0.28	2.10	0.29	0.26	0.24	-

註：1. 上游水文站自84年8月新增、石碇溪廠界測站自86年8月新增、支流暗渠上游及澳底二號橋攔水堰上游測站自90年5月新增。

2.自89年11月至90年1月因行政院宣布暫停興建核能四廠發電工程，故暫停監測工作。

表3.1-25 核四施工環境監測歷年廠區水質 pH監測結果

單位：mg/L

測站名稱 監測時間	辦公室 排水口(1)	辦公室 排水口(2)	宿舍區 排水口	2號排洪渠道	鹽寮一號橋 排洪渠道出口	偵測 極限
放流水標準			6.0~9.0			-
85年10月	6.7	7.1	7.2	-	-	-
85年11月	6.7	7.2	7.2	-	-	-
85年12月	6.4	6.8	7.0	-	-	-
86年1月	6.5	6.8	7.3	-	-	-
86年2月	6.4	7.1	6.8	-	-	-
86年3月	6.8	6.9	7.1	-	-	-
86年4月	6.8	6.8	7.3	-	-	-
86年5月	6.9	6.8	7.3	-	-	-
86年6月	6.5	6.5	6.7	-	-	-
86年7月	6.9	6.7	7.3	-	-	-
86年8月	7.6	6.7	7.7	7.1	7.0	-
86年9月	6.6	6.7	6.7	7.6	7.3	-
86年10月	6.6	6.8	6.8	6.8	7.5	-
86年11月	6.4	6.8	6.7	7.1	7.4	-
86年12月	6.7	7.1	7.0	7.4	7.6	-
87年1月	6.9	6.8	7.3	7.6	7.8	-
87年2月	6.4	6.8	6.3	7.4	7.4	-
87年3月	6.3	7.1	6.9	7.3	7.4	-
87年4月	6.9	6.8	7.5	7.5	7.7	-
87年5月	6.3	6.4	6.8	7.0	7.4	-
87年6月	6.4	6.8	6.7	7.3	7.2	-
87年7月	6.6	6.6	6.8	7.2	7.4	-
87年8月	7.1	6.3	6.9	6.6	6.9	-
87年9月	6.2	6.5	6.0	8.3	7.4	-
87年10月	6.5	7.0	6.5	7.1	7.2	-
87年11月	6.2	6.7	6.7	7.0	7.3	-
87年12月	6.9	7.3	7.4	8.0	7.7	-
88年1月	6.8	6.9	6.7	7.0	7.5	-
88年2月	6.8	7.0	7.2	7.6	7.7	-
88年3月	6.9	6.8	7.4	7.6	7.7	-
88年4月	5.1	5.0	5.5	5.0	5.6	-
88年5月	6.8	6.7	7.2	8.8	8.4	-
88年6月	7.0	6.9	7.2	8.0	7.6	-
88年7月	7.0	7.0	7.6	7.4	7.8	-
88年8月	7.4	7.3	7.5	7.8	8.0	-
88年9月	7.0	6.8	7.2	8.0	7.4	-
88年10月	6.8	7.3	6.9	7.1	7.7	-
88年11月	7.2	7.0	7.7	7.1	7.8	-
88年12月	6.3	7.0	7.3	7.0	7.3	-
89年1月	7.2	7.3	7.7	7.8	7.7	-
89年2月	6.6	7.1	6.9	7.4	7.7	-
89年3月	6.0	6.6	6.5	6.9	7.8	-
89年4月	6.7	7.1	7.3	7.8	7.8	-
89年5月	6.6	7.1	7.3	7.5	7.5	-
89年6月	6.4	7.1	6.9	7.3	7.4	-
89年7月	6.7	7.1	7.1	7.6	7.4	-
89年8月	6.9	7.2	7.2	7.4	7.6	-
89年9月	7.1	7.4	7.5	7.8	7.8	-
89年10月	7.0	6.8	7.5	7.1	7.6	-
89年11月	-	-	-	-	-	-
89年12月	-	-	-	-	-	-
90年1月	-	-	-	-	-	-
90年2月	6.7	7.1	7.2	7.5	7.7	-
90年3月	6.7	6.9	7.3	7.3	7.5	-
90年4月	6.8	7.5	7.1	7.3	8.0	-
90年5月	6.8	7.0	7.5	7.3	7.8	-
90年6月	6.2	6.5	7.0	7.0	7.1	-
90年7月	6.9	6.9	7.2	7.1	8.0	-
90年8月	6.6	6.6	7.7	7.7	8.1	-
90年9月	7.1	6.7	7.0	7.3	8.0	-
90年10月	6.3	7.0	7.0	7.3	7.6	-
90年11月	6.5	7.1	7.5	6.9	7.8	-
90年12月	6.7	6.8	7.1	7.3	7.2	-
91年1月	6.9	7.0	7.1	7.2	9.6	-
91年2月	6.7	7.0	7.1	7.2	8.1	-
91年3月	6.9	7.0	7.4	7.6	7.9	-
91年4月	6.6	6.9	7.0	6.8	7.6	-
91年5月	7.1	7.0	7.3	7.5	8.3	-
91年6月	6.5	6.8	7.0	7.2	8.0	-
91年7月	7.0	7.0	7.4	8.7	8.4	-
91年8月	7.2	7.3	7.7	8.1	7.9	-
91年9月	6.7	7.2	7.5	8.6	7.6	-

表3.1-25 核四施工環境監測歷年廠區水質 pH監測結果（續1）

單位：mg/L

測站名稱 監測時間	辦公室 排水口(1)	辦公室 排水口(2)	宿舍區 排水口	2號排洪渠道	鹽寮一號橋 排洪渠道出口	偵測 極限
放流水標準			6.0~9.0			-
91年10月	6.9	6.9	7.3	8.2	8.3	-
91年11月	6.6	6.9	7.0	8.1	8.0	-
91年12月	6.9	6.9	7.2	7.2	7.8	-
92年1月	6.7	6.6	6.8	7.1	7.7	-
92年2月	6.8	6.9	6.9	7.3	8.2	-
92年3月	6.6	6.7	6.8	7.0	7.6	-
92年4月	6.6	6.8	7.3	7.1	6.9	-
92年5月	6.7	6.9	7.5	7.2	7.3	-
92年6月	7.0	7.0	7.5	7.4	7.1	-
92年7月	7.2	7.3	7.7	7.6	8.1	-
92年8月	7.2	7.0	7.1	7.3	7.4	-
92年9月	7.4	7.0	7.4	7.1	7.7	-
92年10月	6.8	6.8	6.8	7.5	8.0	-
92年11月	6.8	7.1	7.2	7.3	7.2	-
92年12月	7.1	7.1	7.3	8.1	7.9	-
93年1月	7.4	7.2	7.6	7.4	7.8	-
93年2月	6.7	7.0	6.8	7.3	7.2	-
93年3月	7.0	6.9	7.3	7.8	8.3	-
93年4月	7.0	6.5	6.7	8.2	7.3	-
93年5月	6.8	6.9	7.0	8.8	7.6	-
93年6月	7.2	5.8	7.6	7.0	7.4	-
93年7月	8.0	7.7	7.7	8.1	6.9	-
93年8月	7.0	6.9	7.3	7.5	6.5	-
93年9月	6.6	7.1	6.8	6.7	7.0	-
93年10月	6.8	6.9	7.5	7.3	7.7	-
93年11月	6.9	6.8	7.2	7.5	7.3	-
93年12月	6.4	6.8	6.4	6.7	8.0	-
94年1月	6.9	6.9	7.4	7.5	7.4	-
94年2月	6.5	7.8	7.3	8.1	8.3	-
94年3月	6.2	6.6	6.9	6.7	7.2	-
94年4月	6.7	6.6	7.2	6.8	7.4	-
94年5月	6.6	6.2	6.9	7.5	7.6	-
94年6月	6.5	6.7	6.9	7.6	7.5	-
94年7月	7.2	7.2	7.5	8.9	7.6	-
94年8月	7.2	7.4	7.3	8.6	8.0	-
94年9月	7.1	7.4	7.3	7.7	7.5	-
94年10月	7.5	7.2	7.5	8.5	7.6	-
94年11月	7.2	7.1	7.2	7.5	7.6	-
94年12月	6.8	7.2	7.0	7.4	7.0	-
95年1月	6.8	6.9	7.0	7.5	7.1	-
95年2月	6.7	7.0	7.2	6.9	7.4	-
95年3月	7.3	7.3	7.5	7.4	7.4	-
95年4月	7.2	7.0	6.8	7.9	7.3	-
95年5月	7.6	7.6	7.8	8.4	8.8	-
95年6月	6.3	6.7	6.9	7.3	7.3	-
95年7月	7.2	7.2	7.5	8.1	7.9	-
95年8月	7.1	7.2	7.5	8.6	7.8	-
95年9月	6.6	7.2	6.9	7.3	7.8	-
95年10月	7.0	7.0	7.3	8.1	7.9	-
95年11月	6.9	6.9	7.4	7.5	7.5	-
95年12月	6.4	6.9	6.7	6.7	6.8	-
96年1月	7.0	7.2	7.1	7.4	7.6	-
96年2月	7.3	6.4	6.6	8.8	6.6	-
96年3月	6.8	6.7	7.4	8.7	7.4	-
96年4月	7.7	7.2	7.2	8.8	7.7	-
96年5月	7.0	7.1	7.6	6.4	7.4	-
96年6月	6.9	7.0	7.1	8.2	7.4	-
96年7月	7.0	7.2	7.3	8.8	7.3	-
96年8月	7.7	7.3	7.3	8.7	7.6	-
96年9月	6.2	6.6	7.3	7.2	6.5	-
96年10月	6.5	7.0	6.7	6.9	7.3	-
96年11月	6.7	7.5	7.2	7.0	6.8	-
96年12月	6.5	6.7	6.7	8.1	6.2	-
97年1月	7.0	7.1	7.3	7.4	6.9	-
97年2月	6.3	7.1	6.2	7.6	6.4	-
97年3月	7.8	7.4	7.3	8.2	7.3	-
97年4月	7.0	7.4	7.7	7.5	7.6	-
97年5月	7.6	7.2	8.2	7.1	7.0	-
97年6月	8.6	7.1	7.2	6.8	7.9	-
97年7月	7.0	6.9	7.0	8.5	7.8	-
97年8月	6.7	7.4	7.0	8.7	7.7	-
97年9月	8.4	7.0	7.0	6.8	7.8	-

表3.1-25 核四施工環境監測歷年廠區水質 pH監測結果（續2）

單位：mg/L

測站名稱 監測時間	辦公室 排水口(1)	辦公室 排水口(2)	宿舍區 排水口	2號排洪渠道	鹽寮一號橋 排洪渠道出口	偵測 極限
放流水標準			6.0~9.0			-
97年10月	6.5	7.0	6.9	7.6	7.6	-
97年11月	6.7	7.0	6.8	7.2	7.8	-
97年12月	6.5	7.4	7.0	7.6	7.9	-
98年1月	6.5	7.3	7.0	7.6	7.9	-
98年2月	6.5	6.9	6.6	7.5	7.6	-
98年3月	7.1	7.2	6.7	7.4	7.6	-
98年4月	7.4	6.9	6.9	7.9	7.6	-
98年5月	6.9	7.0	7.0	7.9	7.8	-
98年6月	7.6	7.4	7.2	7.2	7.6	-
98年7月	7.4	7.2	7.6	8.1	8.2	-
98年8月	7.2	6.6	6.9	7.8	7.3	-
98年9月	7.1	7.0	6.8	7.3	7.6	-
98年10月	6.9	6.5	6.5	7.0	7.1	-
98年11月	7.3	7.0	7.1	7.4	7.5	-
98年12月	7.5	7.1	7.0	7.2	7.7	-
99年1月	7.3	7.1	7.0	7.4	8.0	-
99年2月	7.6	7.0	7.1	7.4	7.8	-
99年3月	7.2	7.2	7.2	7.3	7.8	-
99年4月	7.8	7.1	7.3	8.9	7.8	-
99年5月	7.4	7.0	7.2	8.1	7.9	-
99年6月	7.5	7.0	7.3	8.3	8.0	-
99年7月	7.4	7.2	7.1	8.2	7.7	-
99年8月	7.2	7.9	7.4	7.7	7.4	-
99年9月	7.1	7.2	7.3	7.5	7.8	-
99年10月	6.8	6.9	6.7	7.4	8.1	-
99年11月	7.3	7.3	7.1	7.5	7.7	-
99年12月	7.0	7.0	7.2	7.4	7.4	-
100年1月	7.0	7.2	7.6	7.1	7.9	-
100年2月	7.1	7.4	7.2	7.8	7.9	-
100年3月	7.0	7.3	7.2	7.5	7.7	-
100年4月	7.3	7.5	7.6	7.7	7.7	-
100年5月	7.2	7.3	7.5	7.4	7.5	-
100年6月	6.8	7.3	6.9	7.9	7.4	-
100年7月	7.3	7.4	7.3	7.8	7.6	-
100年8月	7.4	7.5	7.6	8.3	7.3	-
100年9月	7.4	7.2	7.2	7.4	7.8	-
100年10月	7.4	7.0	7.2	7.5	7.5	-
100年11月	7.0	7.3	7.3	7.5	7.5	-
100年12月	6.9	6.9	6.9	7.0	7.4	-
101年1月	6.8	7.2	7.0	7.1	7.8	-
101年2月	6.9	7.3	7.0	7.5	7.4	-
101年3月	6.9	7.3	7.1	7.3	8.1	-
101年4月	7.6	7.1	7.2	7.3	8.1	-
101年5月	7.4	7.2	7.1	7.6	8.2	-
101年6月	7.3	7.2	7.1	7.5	7.8	-
101年7月	7.3	7.6	7.3	7.0	7.3	-
101年8月	7.1	7.1	6.8	8.5	7.5	-
101年9月	7.5	7.1	7.1	7.3	8.1	-
101年10月	7.7	7.4	7.1	7.8	7.3	-
101年11月	7.3	6.8	6.8	7.0	7.9	-
101年12月	6.9	7.3	6.7	7.0	7.2	-
102年1月	6.9	7.2	7.1	7.4	8.8	-
102年2月	7.1	7.3	7.2	7.4	7.8	-
102年3月	6.9	7.1	7.1	7.1	8.0	-
102年4月	7.0	7.2	7.0	7.6	7.9	-
102年5月	7.1	7.2	7.0	7.5	7.7	-
102年6月	6.9	6.8	6.9	7.3	7.4	-
102年7月	7.3	7.6	7.4	7.5	7.6	-
102年8月	7.4	7.1	7.2	7.6	8.0	-
102年9月	6.8	7.0	6.9	7.4	7.5	-
102年10月	7.2	7.2	7.2	7.6	7.7	-
102年11月	6.8	6.9	6.9	7.0	7.0	-
102年12月	7.4	7.3	7.3	8.2	7.4	-
103年1月	7.5	7.3	7.1	7.7	7.4	-
103年2月	6.9	6.9	6.9	7.3	7.2	-
103年3月	6.9	6.9	6.8	7.1	7.4	-
103年4月	7.0	7.2	6.9	8.7	7.3	-
103年5月	6.7	7.0	7.0	8.1	7.3	-
103年6月	6.9	7.3	7.1	8.0	7.7	-

表3.1-25 核四施工環境監測歷年廠區水質 pH監測結果（續3）

單位：mg/L

測站名稱 監測時間	辦公室 排水口(1)	辦公室 排水口(2)	宿舍區 排水口	2號排洪渠道	鹽寮一號橋 排洪渠道出口	偵測 極限
放流水標準	6.0~9.0					-
103年7月	7.0	7.3	7.3	8.9	7.2	-
103年8月	7.5	7.3	7.4	7.4	7.5	-
103年9月	7.6	7.5	7.2	7.6	7.5	-
103年10月	7.1	7.5	7.3	7.4	7.2	-
103年11月	7.3	7.6	7.2	7.3	7.7	-
103年12月	6.7	7.0	6.8	6.7	7.0	-
104年1月	6.7	6.8	6.5	6.7	7.0	-
104年2月	6.7	7.2	7.4	7.2	7.3	-
104年3月	7.7	7.7	7.6	7.8	7.8	-
104年4月	7.0	7.2	7.2	7.4	7.3	-
104年5月	7.0	6.9	7.1	7.2	7.2	-
104年6月	7.5	7.9	7.5	7.6	7.9	-
歷年平均值	6.9	7.0	7.1	7.5	7.6	-
歷年中位數	6.9	7.0	7.2	7.4	7.6	-
標準偏差值	0.4	0.3	0.3	0.6	0.4	-

註：1. 2號排洪渠道及鹽寮一號橋排洪渠道出口自86年8月新增。
2.陰影部分表示未符合放流水標準。
3.自89年11月至90年1月因行政院宣布暫停興建核能四廠發電工程，故暫停監測工作。

表3.1-26 核四施工環境監測歷年廠區水質懸浮固體監測結果

單位：mg/L

測站名稱 監測時間	辦公室 排水口(1)	辦公室 排水口(2)	宿舍區 排水口	2號排洪渠道	鹽寮一號橋 排洪渠道出口	偵測 極限
放流水標準	80（流量<50CMD） 50（250>流量>50CMD） 30（流量>250CMD）		30（流量 >250CMD）	30		-
85年10月	2.1	2.6	7.2	-	-	4.0
85年11月	ND	6.0	13.0	-	-	4.0
85年12月	13.0	7.5	5.3	-	-	4.0
86年1月	3.5	6.3	6.4	-	-	2.0
86年2月	2.5	7.7	5.5	-	-	2.0
86年3月	2.3	9.4	10.0	-	-	2.0
86年4月	3.9	6.6	4.0	-	-	2.0
86年5月	ND	9.0	8.6	-	-	2.0
86年6月	58.0	45.0	96.0	-	-	2.0
86年7月	ND	13.0	7.8	-	-	2.0
86年8月	2.6	3.8	14.0	5.9	12.0	2.0
86年9月	3.0	3.0	7.5	2.0	5.5	2.0
86年10月	2.4	4.1	6.0	3.4	3.7	2.0
86年11月	7.8	6.2	8.6	4.0	9.6	2.0
86年12月	ND	4.0	5.8	4.2	4.0	2.0
87年1月	1.6	8.1	11.0	2.1	3.2	4.0
87年2月	3.8	7.9	9.0	5.6	35.0	4.0
87年3月	11.2	9.9	14.3	14.6	50.0	4.0
87年4月	ND	6.0	7.0	5.4	2.8	4.0
87年5月	ND	6.9	9.0	7.5	108.0	4.0
87年6月	11.9	6.9	9.1	4.7	124.0	4.0
87年7月	13.0	39.0	24.0	7.4	272.0	4.0
87年8月	9.4	30.0	12.1	8.0	12.0	4.0
87年9月	4.0	5.6	5.9	5.7	ND	4.0
87年10月	2.8	4.5	5.6	13.2	7.4	4.0
87年11月	9.6	6.6	6.5	37.8	7.5	4.0
87年12月	29.1	5.6	32.8	61.3	8.2	4.0
88年1月	96.0	6.1	8.4	32.2	40.7	4.0
88年2月	94.0	5.1	5.3	48.8	10.2	4.0
88年3月	147.0	7.0	6.8	37.3	35.8	4.0
88年4月	18.5	16.6	7.6	12.7	5.4	4.0
88年5月	4.6	8.2	7.5	6.4	13.3	4.0
88年6月	ND	4.1	10.8	5.8	32.4	4.0
88年7月	3.1	2.1	3.4	5.6	ND	4.0
88年8月	8.2	33.3	46.8	38.6	39.8	4.0
88年9月	12.4	4.8	7.9	22.3	10.8	4.0
88年10月	11.0	7.5	8.7	8.3	4.0	4.0
88年11月	7.0	4.6	14.4	8.5	11.4	4.0
88年12月	ND	9.3	4.6	5.2	8.5	4.0
89年1月	ND	3.0	4.0	ND	8.5	4.0
89年2月	10.0	ND	4.6	5.5	4.5	4.0
89年3月	98.2	7.4	11.9	ND	23.9	4.0
89年4月	ND	4.3	4.6	ND	4.6	4.0
89年5月	2.3	ND	6.2	3.4	ND	4.0
89年6月	5.0	6.3	4.1	4.3	ND	4.0
89年7月	ND	5.6	5.4	ND	17.6	4.0
89年8月	ND	4.2	4.9	8.6	20.5	4.0
89年9月	9.5	ND	6.8	5.0	4.3	4.0
89年10月	7.4	4.6	5.3	19.5	15.0	4.0
89年11月	-	-	-	-	-	4.0
89年12月	-	-	-	-	-	4.0
90年1月	-	-	-	-	-	4.0
90年2月	40.9	16.2	7.9	ND	4.2	4.0
90年3月	4.0	2.0	5.7	ND	ND	4.0
90年4月	2.0	4.8	6.7	ND	4.1	4.0
90年5月	4.6	4.8	4.5	ND	ND	4.0
90年6月	ND	4.7	50.0	107.0	30.5	4.0
90年7月	4.9	4.2	ND	9.1	8.5	4.0
90年8月	ND	4.8	9.1	16.3	ND	4.0
90年9月	12.8	72.1	27.7	141.0	ND	4.0
90年10月	12.3	5.4	7.7	ND	ND	4.0
90年11月	ND	ND	5.8	ND	ND	4.0
90年12月	6.7	25.3	16.9	ND	ND	4.0
91年1月	12.2	ND	7.8	7.2	-(註4)	4.0
91年2月	6.0	ND	24.1	ND	8.7	4.0
91年3月	19.9	ND	9.0	ND	10.5	4.0
91年4月	44.2	8.5	11.1	18.4	19.3	4.0
91年5月	30.9	4.8	ND	15.2	17.9	4.0
91年6月	53.0	8.5	13.5	ND	26.2	4.0

表3.1-26 核四施工環境監測歷年廠區水質懸浮固體監測結果（續1）

單位：mg/L

測站名稱 監測時間	辦公室 排水口(1)	辦公室 排水口(2)	宿舍區 排水口	2號排洪渠道	鹽寮一號橋 排洪渠道出口	偵測 極限
放流水標準	80（流量<50CMD） 50（250>流量>50CMD） 30（流量>250CMD）		30（流量 >250CMD）	30		-
91年7月	8.2	16.2	13.3	12.7	468.0	4.0
91年8月	19.3	7.0	5.8	10.3	19.2	4.0
91年9月	10.5	11.3	16.2	8.4	5.1	4.0
91年10月	9.2	4.6	6.8	5.3	12.7	4.0
91年11月	9.4	4.6	9.0	16.5	29.2	4.0
91年12月	15.3	8.1	2.8	19.9	10.4	4.0
92年1月	15.5	7.4	4.1	21.0	5.8	4.0
92年2月	4.2	ND	7.0	ND	26.0	4.0
92年3月	15.2	28.6	9.7	9.0	-(註4)	4.0
92年4月	7.1	6.5	8.0	ND	ND	4.0
92年5月	8.9	36.0	6.5	11.6	ND	4.0
92年6月	11.7	32.5	15.4	8.7	ND	4.0
92年7月	11.5	11.8	10.9	ND	4.0	4.0
92年8月	ND	ND	4.3	ND	ND	4.0
92年9月	11.0	4.3	4.3	ND	ND	4.0
92年10月	8.20	4.4	7.8	9.4	-(註4)	4.0
92年11月	6.9	ND	ND	ND	4.2	4.0
92年12月	12.4	39.9	4.6	5.2	ND	4.0
93年1月	50.1	8.9	6.2	38.6	ND	1.9
93年2月	4.0	ND	ND	ND	ND	1.9
93年3月	6.4	8.2	ND	ND	ND	1.9
93年4月	33.5	21.0	6.5	9.0	ND	1.9
93年5月	8.2	8.8	10.5	41.5	3.0	1.9
93年6月	20.8	5.0	5.5	5.8	24.0	1.9
93年7月	50.8	11.8	14.5	42.8	39.5	1.9
93年8月	18.5	9.5	13.8	20.0	2.5	1.9
93年9月	4.0	3.5	6.5	5.5	ND	1.9
93年10月	16.2	9.6	10.8	3.0	6.1	1.9
93年11月	4.1	6.4	9.5	2.9	ND	1.9
93年12月	9.6	5.2	10.6	3.7	ND	1.9
94年1月	13.0	15.5	9.5	7.1	11.6	1.0
94年2月	7.8	7.5	8.5	5.0	ND	1.0
94年3月	5.5	6.5	7.2	ND	5.8	1.0
94年4月	8.0	10.0	13.5	8.8	ND	1.0
94年5月	13.7	28.6	19.1	6.8	11.2	1.0
94年6月	9.5	13.0	14.5	3.5	2.5	1.0
94年7月	14.0	16.0	9.2	11.0	2.3	1.0
94年8月	12.5	10.0	7.5	4.5	1.5	1.0
94年9月	3.5	5.5	5.0	7.8	3.0	1.0
94年10月	6.8	171.0	8.2	23.8	6.8	1.0
94年11月	14.2	16.0	8.6	188.0	ND	1.0
94年12月	3.3	4.8	7.8	4.5	3.7	1.0
95年1月	9.4	81.8	10.2	4.3	1.5	1.0
95年2月	8.1	15.8	12.0	ND	ND	1.0
95年3月	28.2	24.0	16.8	38.2	9.0	1.0
95年4月	8.8	7.0	21.2	9.0	3.5	1.0
95年5月	4.2	10.3	10.2	17.5	ND	1.0
95年6月	7.8	6.5	11.5	9.8	1.5	1.0
95年7月	10.2	5.0	9.5	37.0	ND	1.0
95年8月	12.0	4.0	12.5	58.5	ND	1.0
95年9月	ND	84.8	ND	ND	ND	1.0
95年10月	5.0	4.5	4.5	13.2	ND	1.0
95年11月	7.2	5.5	3.5	13.8	ND	1.0
95年12月	2.5	11.0	5.4	6.2	ND	1.0
96年1月	16.0	2.8	4.8	11.2	ND	1.0
96年2月	17.8	10.2	8.2	7.8	ND	1.0
96年3月	43.8	17.2	21.8	36.5	ND	1.0
96年4月	547	172	11.0	27.5	ND	1.0
96年5月	8.1	15.8	9.5	26.0	5.5	1.0
96年6月	7.5	2.2	19.0	4.8	28.8	1.0
96年7月	4.8	14	13.2	32.8	ND	1.0
96年8月	15.5	6	17.5	17.0	ND	1.0
96年9月	12.5	9	9.5	7.7	1.5	1.0
96年10月	4.5	3	17.0	1.5	1.3	1.0
96年11月	7.5	5	8.2	6.5	8.3	1.0
96年12月	7.3	6	22.5	12.5	10.1	1.0
97年1月	5.5	20	13.5	10.6	11.0	1.0
97年2月	5.5	4	11.0	8.4	3.0	1.0
97年3月	41.0	80	10.8	29.0	6.2	1.0

表3.1-26 核四施工環境監測歷年廠區水質懸浮固體監測結果（續2）

單位：mg/L

測站名稱 監測時間	辦公室 排水口(1)	辦公室 排水口(2)	宿舍區 排水口	2號排洪渠道	鹽寮一號橋 排洪渠道出口	偵測 極限
放流水標準	80（流量<50CMD） 50（250>流量>50CMD） 30（流量>250CMD）		30（流量 >250CMD）	30		-
97年4月	8.5	7	21.5	4.7	3.5	1.0
97年5月	33.5	33.5	37.5	6.1	5.5	1.0
97年6月	39	65	36.5	19.5	2.0	1.0
97年7月	4.7	16.0	11.5	3.7	1.7	1.0
97年8月	ND	17.5	13.5	15.5	ND	1.0
97年9月	2.7	41	9.8	13.5	1.6	1.0
97年10月	2.0	3.5	8.7	2.5	3.0	1.0
97年11月	10.2	7.3	7.5	9.0	2.0	1.0
97年12月	8.2	13.5	11.0	12.0	ND	1.0
98年1月	1.5	4.5	7.6	10.3	ND	1.0
98年2月	3.8	11.6	10.8	28.5	ND	1.0
98年3月	11.8	70.5	7.6	3.8	ND	1.0
98年4月	28.8	43.0	41.0	28.0	ND	1.0
98年5月	15.0	11.0	11.2	6.6	ND	1.0
98年6月	29.0	2.9	13.7	11.6	ND	1.0
98年7月	39.5	6.0	9.2	4.5	15.4	1.0
98年8月	16.1	2.4	8.9	13.0	11.3	1.0
98年9月	6.5	13.0	5.8	7.0	1.2	1.0
98年10月	17.1	5.1	3.8	2.5	ND	1.0
98年11月	13	4.7	7.4	2.0	ND	1.0
98年12月	17.4	4.3	6.5	19.5	ND	1.0
99年1月	23	1.6	5.1	2.9	ND	1.0
99年2月	42	16.0	9.2	8.0	ND	1.0
99年3月	6.3	4.0	13.5	3.2	ND	1.0
99年4月	18	5.3	4.1	8.0	ND	1.0
99年5月	10.2	4.8	9.1	21.6	ND	1.0
99年6月	48	35.0	36.5	5.9	ND	1.0
99年7月	35.2	35.8	38.2	2.4	ND	1.0
99年8月	34.8	78.8	36.3	5.3	4.5	1.0
99年9月	35.9	33.6	33.9	1.5	2.2	1.0
99年10月	35.4	36.1	35.0	2.5	ND	1.0
99年11月	9.1	2.7	4.1	1.0	ND	1.0
99年12月	3.8	2.0	8.0	1.1	ND	1.0
100年1月	14.5	5.5	5.3	3.0	ND	1.0
100年2月	1.4	2.1	14.2	1.5	ND	1.0
100年3月	1.6	1.2	6.2	1.2	ND	1.0
100年4月	2.9	2.8	16.8	1.8	3.0	1.0
100年5月	5.5	2.8	13.1	2.0	2.1	1.0
100年6月	4.9	6.5	8.9	ND	7.2	1.0
100年7月	4.4	1.4	4.0	3.0	2.5	1.0
100年8月	5.2	7.6	3.4	5.8	3.7	1.0
100年9月	7.1	1.4	7.5	5.9	ND	1.0
100年10月	15.3	2.0	6.6	1.5	2.2	1.0
100年11月	3.6	6.8	12.1	9.4	20.3	1.0
100年12月	8.4	5.2	5.4	3.4	6.4	1.0
101年1月	1.7	4.2	4.5	3.2	ND	1.0
101年2月	2.0	5.8	5.7	1.6	4.6	1.0
101年3月	1.6	1.7	5.6	2.6	1.6	1.0
101年4月	2.3	4.6	6.8	4.2	ND	1.0
101年5月	11.2	4.2	8.9	2.4	14.5	1.0
101年6月	9.0	1.8	6.2	3.2	2.7	1.0
101年7月	6.9	1.9	8.1	2.8	2.8	1.0
101年8月	3.9	1.4	8.0	2.9	ND	1.0
101年9月	10.9	8.8	8.1	9.9	3.5	1.0
101年10月	11.4	2.7	8.3	8.2	ND	1.0
101年11月	14.2	2.0	7.4	1.5	2.4	1.0
101年12月	9.6	3.0	5.4	3.0	9.3	1.0
102年1月	2.9	1.6	3.8	2.7	7.8	1.0
102年2月	6.8	2.1	8.9	1.4	28.3	1.0
102年3月	3.6	3.0	10.7	1.9	6.9	1.0
102年4月	1.8	4.0	5.2	2.0	1.2	1.0
102年5月	4.5	3.0	7.0	2.2	3.7	1.0
102年6月	2.4	2.4	4.6	4.5	6.0	1.0
102年7月	2.7	2.4	5.4	9.3	14.9	1.0
102年8月	2.9	1.6	5.8	4.1	4.8	1.0
102年9月	4.1	3.0	5.0	3.2	5.8	1.0
102年10月	6	3.4	7.2	2.2	3.9	1.0
102年11月	3.5	1.9	6.8	2.3	1.9	1.0
102年12月	6.9	3.2	6.4	2.6	2.8	1.0

表3.1-26 核四施工環境監測歷年廠區水質懸浮固體監測結果（續3）

單位：mg/L

測站名稱 監測時間	辦公室 排水口(1)	辦公室 排水口(2)	宿舍區 排水口	2號排洪渠道	鹽寮一號橋 排洪渠道出口	偵測 極限
放流水標準	80（流量<50CMD） 50（250>流量>50CMD） 30（流量>250CMD）		30（流量 >250CMD）	30		-
103年1月	13.2	ND	2.2	1.8	ND	1.0
103年2月	9.1	2.5	4.2	2.5	6.3	1.25
103年3月	44.0	37.7	34.7	1.6	ND	1.25
103年4月	45.2	51.0	47.6	2.4	1.6	1.25
103年5月	4.2	2.1	5.8	2.4	2.8	1.25
103年6月	4.6	2.0	8.2	3.5	8.0	1.25
103年7月	7.0	4.0	4.6	3.7	5.9	1.25
103年8月	2.6	35.4	36.2	3.4	5.3	1.25
103年9月	42.7	50.8	46.4	2.7	14.7	1.25
103年10月	3.3	2.2	4.5	3.1	5.0	1.25
103年11月	4.2	4.2	12.1	16.3	2.6	1.25
103年12月	1.6	2.2	ND	1.3	4.4	1.25
104年1月	3.0	3.0	1.7	ND	1.6	1.25
104年2月	ND	1.8	2.9	ND	3.4	1.25
104年3月	1.4	5.2	5.2	1.4	1.0	1.25
104年4月	1.4	1.6	2.6	ND	1.4	1.25
104年5月	ND	ND	1.7	ND	ND	1.25
104年6月	4.0	1.8	8.3	4.4	2.9	1.25
歷年平均值	15.3	12.7	11.0	10.9	10.9	-
歷年中位數	7.5	5.6	8.0	5.2	2.9	-
標準偏差值	39.9	21.6	10.7	19.8	39.1	-

註：1. 2號排洪渠道及鹽寮一號橋排洪渠道出口自86年8月新增。
2. ND表於儀器偵測極限，求歷年平均值時以1/2儀器偵測極限值計算；陰影部分表示未符合放流水標準。
3.自89年11月至90年1月因行政院宣布暫停興建核能四廠發電工程，故暫停監測工作。
4.鹽寮一號橋排洪渠道出口91/1、92/3及92/10採樣時因施工區排水量甚小，水深不足，不慎擾動底層淤泥，故結果不具代表性而不予列入。

表3.1-27 核四施工環境監測歷年廠區水質生化需氧量監測結果

單位：mg/L

測站名稱 監測時間	辦公室 排水口(1)	辦公室 排水口(2)	宿舍區 排水口	2號排洪渠道	鹽寮一號橋 排洪渠道出口	偵測 極限
放流水標準	80（流量<50CMD） 50（250>流量>50CMD） 30（流量>250CMD）		30（流量 >250CMD）	30		-
85年10月	1.0	2.6	7.7	-	-	1.0
85年11月	3.4	8.2	8.4	-	-	1.0
85年12月	ND	1.5	2.7	-	-	1.0
86年1月	ND	1.6	5.6	-	-	2.0
86年2月	ND	1.4	1.9	-	-	2.0
86年3月	ND	2.2	5.3	-	-	2.0
86年4月	ND	1.2	1.3	-	-	2.0
86年5月	ND	1.0	4.1	-	-	2.0
86年6月	5.6	6.6	14.0	-	-	2.0
86年7月	ND	1.0	6.0	-	-	2.0
86年8月	3.8	5.0	15.0	4.4	3.9	2.0
86年9月	ND	1.9	2.1	ND	ND	2.0
86年10月	1.4	1.4	3.6	ND	ND	2.0
86年11月	ND	2.0	3.9	ND	ND	2.0
86年12月	ND	2.5	6.7	2.3	1.2	2.0
87年1月	2.8	2.1	7.8	ND	ND	1.0
87年2月	2.3	ND	4.0	ND	1.2	1.0
87年3月	1.6	4.1	3.9	ND	2.3	1.0
87年4月	ND	16.4	4.8	ND	ND	1.0
87年5月	4.3	3.2	6.9	1.4	ND	1.0
87年6月	ND	1.1	3.1	ND	1.2	1.0
87年7月	1.2	11.8	11.2	1.8	1.1	1.0
87年8月	3.3	1.5	1.1	4.5	1.1	1.0
87年9月	2.8	2.5	2.9	2.5	2.5	1.0
87年10月	3.3	1.8	2.2	2.2	ND	1.0
87年11月	1.6	1.8	3.0	1.6	ND	1.0
87年12月	4.4	5.8	7.5	9.1	2.0	1.0
88年1月	1.8	ND	ND	ND	ND	1.0
88年2月	ND	2.2	5.3	1.4	ND	1.0
88年3月	1.8	1.4	2.2	2.2	ND	1.0
88年4月	2.4	5.0	5.0	1.6	1.3	1.0
88年5月	2.4	2.4	7.4	1.6	1.7	1.0
88年6月	1.4	3.6	6.8	ND	5.6	1.0
88年7月	1.4	2.2	6.4	1.1	1.5	1.0
88年8月	1.6	10.0	24.9	<2	4.6	1.0
88年9月	ND	1.6	22.2	1.7	<1.5	1.0
88年10月	2.2	2.2	ND	ND	ND	1.0
88年11月	ND	ND	8.4	ND	ND	1.0
88年12月	ND	1.6	2.2	ND	ND	1.0
89年1月	ND	1.8	2.8	ND	ND	1.0
89年2月	ND	3.0	3.8	ND	ND	1.0
89年3月	2.8	ND	15.3	ND	ND	1.0
89年4月	ND	ND	ND	ND	ND	1.0
89年5月	ND	ND	ND	ND	ND	1.0
89年6月	ND	ND	ND	ND	ND	1.0
89年7月	ND	ND	6.0	ND	ND	1.0
89年8月	ND	ND	ND	ND	ND	1.0
89年9月	ND	ND	7.0	ND	ND	1.0
89年10月	15.5	ND	7.3	ND	ND	1.0
89年11月	-	-	-	-	-	1.0
89年12月	-	-	-	-	-	1.0
90年1月	-	-	-	-	-	1.0
90年2月	6.4	ND	8.4	ND	ND	1.0
90年3月	4.9	ND	9.0	ND	ND	1.0
90年4月	ND	ND	ND	ND	ND	1.0
90年5月	ND	ND	5.8	ND	ND	1.0
90年6月	ND	ND	3.3	ND	ND	1.0
90年7月	ND	ND	ND	ND	ND	1.0
90年8月	2.2	2.2	17.1	4.5	ND	1.0
90年9月	ND	ND	9.5	ND	ND	1.0
90年10月	ND	ND	4.5	ND	ND	1.0
90年11月	ND	ND	6.5	ND	ND	1.0
90年12月	1.8	3.7	9.2	ND	ND	1.0
91年1月	ND	3.1	2.2	ND	7.6	1.0
91年2月	ND	1.6	2.2	ND	ND	1.0
91年3月	ND	3.0	10.2	3.8	ND	1.0
91年4月	ND	2.3	19.8	6.9	ND	1.0
91年5月	ND	4.4	5.6	ND	ND	1.0
91年6月	ND	ND	4.2	ND	ND	1.0

表3.1-27 核四施工環境監測歷年廠區水質生化需氧量監測結果（續1）

單位：mg/L

測站名稱 監測時間	辦公室 排水口(1)	辦公室 排水口(2)	宿舍區 排水口	2號排洪渠道	鹽寮一號橋 排洪渠道出口	偵測 極限
放流水標準	80（流量<50CMD） 50（250>流量>50CMD） 30（流量>250CMD）		30（流量 >250CMD）	30		-
91年7月	ND	2.5	4.6	ND	ND	1.0
91年8月	6.3	ND	10.3	5.4	ND	1.0
91年9月	ND	ND	14.9	ND	ND	1.0
91年10月	ND	8.1	4.7	ND	ND	1.0
91年11月	ND	ND	ND	3.4	ND	1.0
91年12月	3.3	ND	7.1	ND	13.1	1.0
92年1月	ND	1.6	3.0	ND	1.7	1.0
92年2月	ND	3.6	7.1	ND	ND	1.0
92年3月	7.8	ND	29.4	5.0	4.3	1.0
92年4月	8.2	6.1	8.8	ND	ND	1.0
92年5月	ND	ND	3.9	ND	ND	1.0
92年6月	5.4	3.6	22.1	3.2	ND	1.0
92年7月	8.0	ND	7.6	ND	ND	1.0
92年8月	ND	ND	ND	3.3	ND	1.0
92年9月	4.8	6.1	29.3	5.1	ND	1.0
92年10月	ND	ND	3.6	ND	ND	1.0
92年11月	ND	ND	ND	ND	ND	1.0
92年12月	6.8	3.5	ND	ND	ND	1.0
93年1月	ND	5.1	6.7	4.5	ND	1.0
93年2月	ND	ND	5.5	ND	ND	1.0
93年3月	6.7	5.2	21.1	ND	ND	1.0
93年4月	11.4	2.3	11.3	ND	ND	1.0
93年5月	ND	ND	6.4	ND	ND	1.0
93年6月	5.3	2.4	8.3	ND	2.9	1.0
93年7月	ND	4.6	9.6	2.4	2.4	1.0
93年8月	7.1	8.0	17.0	5.7	ND	1.0
93年9月	2.2	2.9	4.8	ND	11.9	1.0
93年10月	ND	ND	6.6	ND	2.9	1.0
93年11月	2.0	ND	8.3	2.8	ND	1.0
93年12月	ND	ND	ND	ND	3.3	1.0
94年1月	7.40	2.80	9.40	3.8	3.0	1.0
94年2月	ND	4.00	3.60	ND	ND	1.0
94年3月	3.2	ND	3.7	3.1	2.8	1.0
94年4月	8.2	3.9	10.5	ND	ND	1.0
94年5月	ND	ND	5.3	ND	ND	1.0
94年6月	8.5	4.7	10.0	3.4	ND	1.0
94年7月	5.3	4.6	17.3	ND	ND	1.0
94年8月	7.2	9.3	12.2	2.1	2.6	1.0
94年9月	3.1	3.5	5.1	7.2	3.5	1.0
94年10月	3.8	8.3	7.1	3.6	ND	1.0
94年11月	6.0	6.3	4.3	1.8	1.0	1.0
94年12月	1.6	4.4	2.2	1.6	1.1	1.0
95年1月	1.9	1.5	5.7	1.0	2.0	1.0
95年2月	1.0	ND	6.3	1.3	ND	1.0
95年3月	ND	ND	ND	ND	ND	1.0
95年4月	2.2	2.6	8.5	1.2	ND	1.0
95年5月	1.4	12.0	2.4	ND	ND	1.0
95年6月	3.3	4.7	4.9	1.3	ND	1.0
95年7月	1.4	1.6	11.0	1.5	ND	1.0
95年8月	8.7	2.0	11.3	9.2	ND	1.0
95年9月	1.2	3.0	1.3	ND	ND	1.0
95年10月	2.6	4.4	2.6	1.2	ND	1.0
95年11月	5.2	1.8	4.9	1.2	3.6	1.0
95年12月	1.6	6.4	2.5	1.9	1.2	1.0
96年1月	5.0	1.8	ND	ND	ND	1.0
96年2月	7.9	7.5	5.6	4.3	4.0	1.0
96年3月	8.4	3.8	9.6	ND	2.0	1.0
96年4月	25.7	11.4	9.8	3.3	ND	1.0
96年5月	3.6	ND	10.5	ND	ND	1.0
96年6月	4.0	12.1	6.5	ND	2.7	1.0
96年7月	3.1	5.3	11.8	3.6	ND	1.0
96年8月	17.3	3.6	20.8	3.5	ND	1.0
96年9月	5.0	2.7	13.1	3.0	3.0	1.0
96年10月	ND	ND	2.9	ND	ND	1.0
96年11月	3.9	ND	3.8	4.1	ND	1.0
96年12月	3.8	2.8	4.7	3.2	ND	1.0
97年1月	4.1	3.1	8.0	2.1	9.6	1.0
97年2月	ND	ND	4.8	2.2	ND	1.0
97年3月	ND	5.2	ND	ND	ND	1.0

表3.1-27 核四施工環境監測歷年廠區水質生化需氧量監測結果（續2）

單位：mg/L

測站名稱 監測時間	辦公室 排水口(1)	辦公室 排水口(2)	宿舍區 排水口	2號排洪渠道	鹽寮一號橋 排洪渠道出口	偵測 極限
放流水標準	80（流量<50CMD） 50（250>流量>50CMD） 30（流量>250CMD）		30（流量 >250CMD）	30		-
97年4月	ND	ND	4.3	ND	ND	1.0
97年5月	ND	ND	3.5	ND	ND	1.0
97年6月	ND	3.2	3.7	ND	ND	1.0
97年7月	2.4	ND	6.8	3.1	ND	1.0
97年8月	2.8	4.0	8.6	4.0	ND	1.0
97年9月	ND	7.5	ND	3.9	ND	1.0
97年10月	ND	ND	13.5	ND	ND	1.0
97年11月	4.2	ND	ND	ND	ND	1.0
97年12月	4.4	ND	8.1	ND	ND	1.0
98年1月	ND	ND	6.3	ND	ND	1.0
98年2月	5.2	ND	5.0	ND	ND	1.0
98年3月	16.2	1.3	ND	ND	ND	1.0
98年4月	28.0	ND	8.5	3.0	ND	1.0
98年5月	1.3	ND	6.2	ND	ND	1.0
98年6月	23.0	1.8	7.4	6.8	ND	1.0
98年7月	3.6	1.1	8.7	4.1	1.2	1.0
98年8月	7.5	1.4	9.5	ND	ND	1.0
98年9月	7.5	1.9	4.0	4.2	ND	1.0
98年10月	17.0	2.0	3.4	ND	ND	1.0
98年11月	10.3	ND	4.3	ND	ND	1.0
98年12月	17.5	ND	5.2	ND	ND	1.0
99年1月	20.7	ND	ND	ND	ND	1.0
99年2月	37.1	2.0	3.8	1.8	ND	1.0
99年3月	ND	3.2	10.6	ND	ND	1.0
99年4月	49.3	1.3	13.2	7.3	ND	1.0
99年5月	14.9	5.0	8.3	2.5	ND	1.0
99年6月	21.7	ND	4.7	ND	ND	1.0
99年7月	37.8	ND	24.2	ND	ND	1.0
99年8月	24.4	5.3	39.7	9.9	ND	1.0
99年9月	15.8	ND	19.0	ND	ND	1.0
99年10月	6.7	2.4	4.5	2.5	ND	1.0
99年11月	13.5	ND	5.4	1.0	ND	1.0
99年12月	4.5	6.3	9.0	1.1	ND	1.0
100年1月	3.0	1.1	3.4	1.7	ND	1.0
100年2月	1.3	ND	15.3	ND	ND	1.0
100年3月	2.7	ND	12.8	ND	ND	1.0
100年4月	2.4	1.4	11.5	ND	ND	1.0
100年5月	3.4	ND	6.4	ND	ND	1.0
100年6月	2.9	1.6	4.9	4.3	3.4	1.0
100年7月	4.4	ND	1.7	1.2	ND	1.0
100年8月	2.0	1.2	3.3	2.7	1.3	1.0
100年9月	13.7	1.3	4.2	4.0	ND	1.0
100年10月	19.5	1.9	7.9	ND	ND	1.0
100年11月	1.1	ND	4.1	3.0	2.3	1.0
100年12月	3.0	2.4	7.9	ND	1.6	1.0
101年1月	1.4	ND	1.5	ND	ND	1.0
101年2月	1.1	ND	3.7	ND	ND	1.0
101年3月	5.4	ND	3.4	ND	ND	1.0
101年4月	12.1	3.7	21.1	12.6	4.8	1.0
101年5月	52.4	ND	26.0	4.2	ND	1.0
101年6月	34.1	ND	14.2	3.0	ND	1.0
101年7月	6.2	ND	2.9	1.3	ND	1.0
101年8月	3.0	1.3	12.2	ND	2.3	1.0
101年9月	8.2	3.6	6.5	4.3	3.9	1.0
101年10月	23.8	5.2	7.5	4.4	3.1	1.0
101年11月	15.1	ND	7.9	ND	ND	1.0
101年12月	9.0	ND	3.7	ND	1.6	1.0
102年1月	0.5	1.0	1.3	0.5	0.5	1.0
102年2月	7.1	0.5	9.1	0.5	73.8	1.0
102年3月	3.8	0.5	14.5	0.5	0.5	1.0
102年4月	2.6	ND	4.6	ND	ND	1.0
102年5月	4.6	ND	6.0	ND	ND	1.0
102年6月	4.1	2.4	9.5	3.1	2.3	1.0
102年7月	3.8	1.6	5.0	3.2	1.7	1.0
102年8月	9.0	4.3	8.0	5.4	5.7	1.0
102年9月	2.1	ND	3.5	ND	ND	1.0

表3.1-27 核四施工環境監測歷年廠區水質生化需氧量監測結果（續3）

單位：mg/L

測站名稱 監測時間	辦公室 排水口(1)	辦公室 排水口(2)	宿舍區 排水口	2號排洪渠道	鹽寮一號橋 排洪渠道出口	偵測 極限
放流水標準	80（流量<50CMD） 50（250>流量>50CMD） 30（流量>250CMD）		30（流量 >250CMD）	30		-
102年10月	4.4	ND	3.1	1.1	2.3	1.0
102年11月	5.6	ND	3.9	ND	ND	1.0
102年12月	7.2	2.7	2.9	1.2	ND	1.0
103年1月	29.0	ND	7.2	ND	ND	1.0
103年2月	9.4	1.2	3.6	ND	1.0	1.0
103年3月	2.5	1.6	5.4	ND	ND	1.0
103年4月	6.8	2.6	7.1	1.8	1.2	1.0
103年5月	5.2	ND	1.7	ND	ND	1.0
103年6月	3.8	ND	3.9	1.6	1.4	1.0
103年7月	3.5	ND	2.0	2.0	1.2	1.0
103年8月	1.2	1.8	3.0	2.3	2.5	1.0
103年9月	2.2	ND	11.1	1.8	2.0	1.0
103年10月	1.5	1.1	11.1	1.6	1.3	1.0
103年11月	1.1	1.4	3.9	1.6	1.6	1.0
103年12月	ND	ND	2.4	ND	1.3	1.0
104年1月	ND	1.2	1.6	ND	ND	1.0
104年2月	1.4	ND	3.9	ND	ND	1.0
104年3月	ND	ND	3.2	ND	ND	1.0
104年4月	1.1	ND	1.7	ND	1.2	1.0
104年5月	1.9	1.4	4.0	2.3	1.9	1.0
104年6月	4.1	1.2	ND	ND	ND	1.0
歷年平均值	5.1	2.6	6.8	1.8	1.7	-
歷年中位數	2.4	1.5	5.3	1.4	0.8	-
標準偏差值	7.6	3.1	5.7	1.8	5.2	-

註：1. 2號排洪渠道及鹽寮一號橋排洪渠道出口自86年8月新增。
2. ND表於儀器偵測極限，求歷年平均值時以1/2儀器偵測極限值計算；陰影部分表示未符合放流水標準。
3.自89年11月至90年1月因行政院宣布暫停興建核能四廠發電工程，故暫停監測工作。
4.102年2月1日鹽寮一號橋排洪渠道出口測站測值偏高，故於2月22日再次進行水質調查。

表3.1-28 核四施工環境監測歷年廠區水質化學需氧量監測結果

單位：mg/L

測站名稱 監測時間	辦公室 排水口(1)	辦公室 排水口(2)	宿舍區 排水口	2號排洪渠道	鹽寮一號橋 排洪渠道出口	偵測 極限
放流水標準	250（流量<50CMD） 150（250>流量>50CMD） 100（流量>250CMD）		100（流量>250CMD）	100		-
90年5月	8.6	6.4	26.7	4.0	9.6	2.5
90年6月	5.6	4.9	29.9	20.4	14.6	2.5
90年7月	14.3	6.9	23.8	10.2	5.2	2.5
90年8月	6.7	42.5	64.9	16.9	ND	2.5
90年9月	10.4	18.5	32.1	3.7	4.7	2.5
90年10月	3.3	6.7	19.6	2.5	3.8	2.5
90年11月	3.6	2.9	26.4	4.4	2.7	2.5
90年12月	4.1	12.8	28.1	6.4	5.6	2.5
91年1月	23.0	7.3	3.6	5.9	41.1	2.5
91年2月	6.2	6.7	10.5	3.1	8.4	2.5
91年3月	36.0	10.4	72.8	22.5	9.6	2.5
91年4月	38.8	90.0	38.1	11.9	ND	2.5
91年5月	30.8	8.1	22.4	9.2	5.7	2.5
91年6月	ND	ND	4.2	ND	ND	2.5
91年7月	9.2	9.9	24.6	12.0	7.3	2.5
91年8月	80.3	3.5	31.1	21.6	7.7	2.5
91年9月	6.1	12.2	42.3	5.5	4.2	2.5
91年10月	30.8	18.8	27.0	9.0	6.1	2.5
91年11月	12.5	7.6	9.9	9.1	3.3	2.5
91年12月	13.2	5.9	20.9	8.3	71.2	2.5
92年1月	27.3	7.2	9.8	7.4	5.8	2.5
92年2月	6.1	5.4	22.3	5.7	4.9	2.5
92年3月	19.5	8.7	37.9	10.3	11.6	2.5
92年4月	8.2	6.1	8.8	3.6	ND	2.5
92年5月	ND	ND	3.9	ND	ND	2.5
92年6月	5.4	3.6	22.1	3.2	ND	2.5
92年7月	47.4	7.1	47.0	14.5	5.7	2.5
92年8月	6.4	14.6	7.4	25.9	ND	2.5
92年9月	46.6	11.6	63.9	18.1	4.1	2.5
92年10月	9.4	5.8	12.2	4.7	8.4	2.5
92年11月	8.2	9.2	8.0	3.9	5.9	2.5
92年12月	24.5	8.6	20.2	8.3	4.0	2.5
93年1月	22.2	7.7	27.1	19.1	2.6	2.5
93年2月	4.7	9.8	17.0	3.8	5.4	2.5
93年3月	21.6	13.6	43.6	2.6	5.0	2.5
93年4月	42.3	8.1	27.9	7.2	3.1	2.2
93年5月	11.5	9.0	24.9	4.7	2.7	2.2
93年6月	24.4	11.4	32.9	5.8	18.3	2.2
93年7月	19.4	24.9	47.6	19.8	7.6	2.2
93年8月	28.7	4.8	48.7	21.1	2.9	2.2
93年9月	5.6	4.8	16.6	6.4	28.2	2.2
93年10月	4.9	9.4	25.5	ND	15.6	2.2
93年11月	8.1	2.3	23.5	4.6	ND	2.2
93年12月	ND	11.4	5.4	ND	10.3	2.2
94年1月	28.6	8.9	26.8	11.1	9.5	2.2
94年2月	3.5	9.3	14.8	ND	ND	2.2
94年3月	11.5	3.8	15.4	7.7	8.4	2.2
94年4月	25.4	14.3	39.6	7.5	4.6	2.2
94年5月	24.2	14.0	19.4	9.2	6.6	2.2
94年6月	24.3	14.5	27.4	8.4	2.1	2.2
94年7月	15.4	12.7	48.0	ND	ND	2.2
94年8月	32.4	44.5	49.4	12.6	9.7	2.2
94年9月	12.5	17.6	24.3	34.5	17.6	2.2
94年10月	19.1	34.6	30.0	17.9	3.5	2.8
94年11月	26.2	26.6	21.4	8.9	5.2	2.8
94年12月	8.0	21.1	10.7	8.0	5.6	2.8
95年1月	9.6	7.6	26.1	5.2	10.0	2.8
95年2月	5.1	3.9	25.2	6.7	ND	2.8
95年3月	ND	5.5	8.3	ND	7.1	2.8
95年4月	14.4	13.2	40.3	10.5	11.7	2.8
95年5月	14.8	44.0	16.7	10.9	10.1	2.8
95年6月	11.4	16.5	23.5	7.0	5.9	2.8
95年7月	8.9	5.2	47.5	8.5	ND	2.8
95年8月	25.4	16.2	53.3	33.7	8.4	2.8
95年9月	5.3	12.1	9.3	2.8	2.8	2.8
95年10月	7.5	6.3	19.4	5.9	4.4	2.8
95年11月	12.4	4.4	24.1	6.8	9.6	2.8
95年12月	4.6	19.5	7.7	6.6	4.6	2.8
96年1月	17.3	5.6	3.6	ND	ND	2.8
96年2月	31.7	23.3	17.6	19.6	8.0	2.8
96年3月	32.3	19.9	57.0	12.0	9.2	2.8

表3.1-28 核四施工環境監測歷年廠區水質化學需氧量監測結果（續1）

單位：mg/L

測站名稱 監測時間	辦公室 排水口(1)	辦公室 排水口(2)	宿舍區 排水口	2號排洪渠道	鹽寮一號橋 排洪渠道出口	偵測 極限
放流水標準	250（流量<50CMD） 150（250>流量>50CMD） 100（流量>250CMD）		100（流量>250CMD）	100		-
96年4月	98.4	51.8	43.8	16.1	8.0	2.9
96年5月	17.9	9.0	47.7	8.6	7.8	2.9
96年6月	19.0	52.7	30.9	3.3	13.2	2.9
96年7月	15.0	24.8	53.2	17.5	5.3	2.9
96年8月	71.6	17.6	86.0	16.8	5.6	2.9
96年9月	23.3	11.7	49.8	14.0	12.4	2.9
96年10月	6.2	ND	13.4	ND	ND	2.9
96年11月	19.1	7.9	18.6	20.3	10.0	2.9
96年12月	18.0	13.6	22.8	15.0	9.5	2.9
97年1月	20.2	15.0	39.9	10.6	47.9	2.9
97年2月	8.4	ND	23.5	10.8	4.3	2.9
97年3月	7.6	25.9	9.9	9.5	3.3	2.9
97年4月	4.2	3.0	21.4	3.8	ND	2.9
97年5月	5.5	6.5	17.3	4.1	ND	2.9
97年6月	3.6	15.5	18.1	3.2	ND	2.9
97年7月	11.8	ND	31.4	13.0	6.8	2.9
97年8月	12.6	19.8	41.6	18.8	9.9	2.9
97年9月	9.1	28.2	9.9	18.2	3.4	2.9
97年10月	4.0	5.6	34.7	ND	ND	2.9
97年11月	19.2	5.5	8.4	5.3	ND	2.9
97年12月	15.3	5.2	31.7	5.6	4.4	2.9
98年1月	7.9	7.9	29.0	ND	ND	2.9
98年2月	14.1	5.0	18.6	8.8	4.8	2.9
98年3月	47.3	10.6	7.4	ND	ND	2.9
98年4月	70.2	7.8	30.2	13.6	ND	2.9
98年5月	13.4	ND	28.3	7.4	5.0	2.9
98年6月	55.9	14.0	27.9	19.6	8.2	2.9
98年7月	17.1	9.2	35.8	15.9	11.2	2.9
98年8月	25.4	8.2	33.6	9.4	4.3	2.9
98年9月	25.7	8.4	12.0	13.6	ND	2.9
98年10月	48.6	10.1	13.7	4.1	3.1	2.9
98年11月	40.2	6.0	21.6	6.4	3.8	2.9
98年12月	53.5	ND	13.7	5.0	ND	2.9
99年1月	49.7	4.1	13.8	ND	4.1	2.9
99年2月	116.0	14.0	18.4	7.8	3.2	2.9
99年3月	5.0	146.0	27.6	8.6	3.2	2.9
99年4月	87.4	5.3	23.1	19.0	ND	2.9
99年5月	31.6	17.2	31.0	19.2	4.2	2.9
99年6月	64.6	ND	17.9	4.4	4.8	2.9
99年7月	37.8	ND	24.2	ND	ND	2.9
99年8月	24.4	5.3	39.7	9.9	ND	2.9
99年9月	15.8	ND	19.0	ND	ND	2.9
99年10月	18.0	7.4	17.8	ND	3.6	2.9
99年11月	40.5	5.9	23.3	4.1	6.3	2.9
99年12月	12.0	13.0	32.5	5.5	ND	2.9
100年1月	16.4	10.6	32.9	16.4	6.1	2.9
100年2月	11.0	8.0	42.8	4.4	4.4	2.9
100年3月	11.5	7.4	25.0	7.0	5.8	2.9
100年4月	9.0	6.0	38.3	5.2	ND	3.0
100年5月	14.2	ND	32.2	ND	ND	3.0
100年6月	14.8	16.1	22.5	41.2	11.3	3.0
100年7月	31.3	3.5	17.1	5.8	ND	3.0
100年8月	14.6	ND	33.8	13.4	9.6	3.0
100年9月	35.4	3.9	25.8	13.2	ND	3.0
100年10月	55.9	5.6	29.2	6.5	6.3	3.0
100年11月	10.8	8.2	20.9	8.6	5.0	3.0
100年12月	7.3	6.5	14.3	5.3	3.3	3.0
101年1月	12.1	5.6	7.6	4.6	ND	3.0
101年2月	12.1	5.6	7.6	4.6	ND	3.0
101年3月	9.2	3.9	11.0	ND	ND	3.0
101年4月	9.2	3.9	11.0	ND	ND	2.9
101年5月	6.9	6.7	12.1	ND	ND	2.9
101年6月	6.9	6.7	12.1	ND	ND	2.9
101年7月	33.4	ND	22.1	6.2	ND	2.9
101年8月	19.4	6.3	29.6	ND	4.8	2.9
101年9月	55.1	11.7	20.9	9.3	5.4	2.9
101年10月	63.1	9.7	25.7	19.1	10.7	2.9
101年11月	53.2	ND	17.5	ND	ND	2.9
101年12月	21.6	5.4	8.5	ND	3.1	2.9

表3.1-28 核四施工環境監測歷年廠區水質化學需氧量監測結果（續2）

單位：mg/L

測站名稱 監測時間	辦公室 排水口(1)	辦公室 排水口(2)	宿舍區 排水口	2號排洪渠道	鹽寮一號橋 排洪渠道出口	偵測 極限
放流水標準	250（流量<50CMD） 150（250>流量>50CMD） 100（流量>250CMD）		100（流量>250CMD）	100		-
102年1月	2.9	ND	ND	ND	ND	2.9
102年2月	19.9	6.4	22.1	3.7	179/4.6	3.0
102年3月	19.1	4.0	29.4	4.0	9.9	3.0
102年4月	9.1	6.6	7.8	ND	ND	3.0
102年5月	14.7	14.1	13.7	ND	5.5	3.0
102年6月	10.5	7.0	22.9	8.7	3.9	3.0
102年7月	16.2	5.9	33.1	11.1	4.6	3.0
102年8月	55.4	18.3	16.6	28.2	41.3	3.0
102年9月	5.7	ND	12.2	ND	ND	3.0
102年10月	23.7	ND	24.2	5.3	15.2	3.0
102年11月	9.6	6.6	10.0	3.9	4.7	3.0
102年12月	25.4	7.5	13.8	4.3	4.3	3.0
103年1月	58.8	6.4	10.8	4.1	5.6	3.0
103年2月	34.9	3.2	10.9	ND	5.8	2.8
103年3月	9.9	6.1	7.1	ND	ND	2.8
103年4月	31.5	5.0	19.6	3.6	5.6	2.8
103年5月	12.9	ND	8.0	ND	3.7	2.8
103年6月	14.1	ND	20.0	4.5	5.1	2.8
103年7月	12.0	ND	11.4	7.8	17.1	2.8
103年8月	9.1	7.1	19.0	12.4	11.3	2.8
103年9月	3.2	ND	31.1	14.3	10.7	2.8
103年10月	4.2	13.9	25.3	17.4	12.0	2.8
103年11月	6.3	4.5	15.8	9.7	4.7	2.8
103年12月	2.9	ND	6.8	ND	10.3	2.8
104年1月	ND	5.0	4.6	ND	2.9	2.8
104年2月	3.7	ND	5.5	ND	ND	3.0
104年3月	5.2	ND	10.8	ND	3.7	3.0
104年4月	3.8	5.8	13.9	ND	5.6	3.0
104年5月	8.0	6.8	21.9	7.4	8.6	3.0
104年6月	10.1	4.9	16.8	3.9	4.1	3.0
歷年平均值	20.6	10.9	23.9	8.4	6.5	-
歷年中位數	14.2	7.1	22.2	6.4	4.7	-
標準偏差值	19.4	15.0	14.1	7.1	8.2	-

註：1.陰影部分表示未符合放流水標準。
2.102年2月1日鹽寮一號橋排洪渠道出口測站測值偏高，故於2月22日再次進行水質調查。

表3.1-29 核四施工環境監測歷年與本季平均地下水水位標高調查結果比較表

單位：公尺

監測井名稱		GM2	GM3-1	GM6-1	P5-1	P8-1'	GM9	GM10	GM11	GM12	GM13	GM7	GM14-1
地面標高		9.92	9.07	5.99	12.14	20.08	16.71	18.09	42.30	43.56	55.25	19.49	12.19
井頂標高		10.42	9.530	6.48	12.139	20.583	17.21	18.58	42.89	44.00	55.77	19.96	12.69
本季	104年4月平均	10.22	7.04	2.39	6.55	18.80	14.05	1.10	29.50	33.51	44.98	11.06	7.70
	104年5月平均	10.26	6.94	2.00	6.58	18.83	14.17	0.84	29.20	33.45	44.69	10.94	7.56
	104年6月平均	9.81	6.68	1.94	5.89	18.58	13.81	0.76	28.53	32.44	44.53	11.00	7.30
去年同季	103年4月平均	10.37	6.95	1.78	5.72	18.99	13.83	0.96	28.31	32.29	40.53	10.77	7.31
	103年5月平均	10.39	7.24	2.41	7.49	19.69	14.50	0.96	30.08	35.66	45.87	11.14	7.89
	103年6月平均	10.35	7.23	3.24	7.29	19.89	14.12	1.44	29.74	35.04	45.66	11.40	7.68
歷年第2季季平均值	83年	—	—	—	—	—	—	—	—	—	—	—	—
	84年	—	—	3.96	—	—	14.05	1.02	29.04	31.27	38.87	12.70	—
	85年	—	—	2.90	—	—	13.81	0.63	28.36	31.27	40.57	11.80	—
	86年	—	—	3.07	—	—	13.86	0.81	28.86	31.08	43.11	11.65	—
	87年	—	—	3.47	—	—	13.82	1.03	29.54	32.15	44.43	12.38	—
	88年	—	—	2.92	—	—	13.69	0.87	24.84	31.41	40.35	11.85	—
	89年	—	—	3.60	—	—	13.57	0.91	27.05	31.48	42.62	12.18	—
	90年	10.05	—	3.91	—	—	13.77	1.04	27.88	32.08	43.86	12.34	—
	91年	9.98	—	3.24	—	—	13.98	1.26	26.57	32.73	44.98	11.59	—
	92年	10.15	6.58	2.18	0.02	12.40	13.74	0.86	26.05	32.42	44.65	4.88	7.02
	93年	9.75	6.64	2.00	0.64	12.67	13.64	0.73	24.69	32.07	43.43	5.83	7.69
	94年	10.29	6.89	2.22	0.92	12.85	13.97	0.88	28.05	33.31	43.40	6.42	7.96
	95年	10.34	6.97	2.50	2.22	13.04	14.37	1.08	29.26	34.75	46.76	7.44	6.20
	96年	10.41	6.73	2.39	5.42	13.08	14.20	0.85	29.20	34.49	46.39	8.79	8.08
	97年	10.39	7.87	2.58	2.91	11.28	13.88	0.88	28.81	32.77	45.70	9.27	6.61
	98年	10.09	6.67	3.16	3.79	11.06	13.17	1.08	28.82	33.58	45.49	9.64	6.99
	99年	9.82	6.63	3.40	5.64	12.05	13.75	0.87	28.64	33.50	41.38	10.00	7.44
	100年	10.24	6.62	—	5.79	12.31	14.10	0.75	28.72	33.38	41.59	11.06	7.77
	101年	10.16	7.37	1.92	6.15	12.28	13.81	0.88	28.61	33.37	41.91	10.78	7.52
	102年	10.35	7.08	2.14	6.49	19.17	14.09	0.98	29.23	33.75	41.56	10.70	7.49
	103年	10.37	7.14	2.48	6.84	19.52	14.15	1.12	29.38	34.33	44.02	11.10	7.63
核四環評平均測值		—	—	4.03	—	—	13.83	1.35	28.58	31.66	42.28	12.14	—

註：1.核四環評報告平均值係整理自「核能四廠第1、2號機發電計畫環境影響評估報告」，資料統計時間自76年10月至 78年11月;82年至101年平均係整理自本監測計畫歷次測值。

2.GM2監測井之水位自89年1月起新增，故無82~88年資料。

3.P8監測井自90/4/20因坍孔暫停監測，而GM14監測井因填孔自91/1/10廢棄，該兩井自91/8/27新井完成後（分別為P8-1及GM14-1）重新監測。

4.GM3監測井因設置於私人土地上，於新井GM3-1設置完成後於91/8/27移至新井進行監測，另P5-1監測井設於原P5監測井附近，亦同時監測其水位變化。

5.GM6監測井因永久圍籬施工，99年3月8日剷除，並於99年11月於GM6-1監測井持續監測。

6.P8-1監測井因原設置坡面滑動，造成監測井損毀，於100年4月起，於P8-1'監測井持續監測。

表 3.1-30 核四施工環境監測地下水水質歷年 pH 監測結果表

水質項目＼監測井	監測時間		GM2	GM3-1	GM6-1	P5-1	P8-1'	GM9
pH	本季	104年 4月	6.5	6.3	7.7	6.0	6.2	5.6
		104年 5月	6.4	6.3	7.7	6.0	6.2	5.4
		104年 6月	5.2	6.3	7.5	5.6	6.4	4.7
	去年	103年 1月	6.5	6.3	7.5	4.7	6.8	5.8
		103年 2月	6.3	6.2	7.5	5.2	6.2	5.6
		103年 3月	5.8	6.3	7.6	6.2	6.2	5.7
		103年 4月	6.2	6.2	7.4	6.0	6.4	5.7
		103年 5月	6.4	6.2	7.6	6.2	6.0	5.6
		103年 6月	6.3	6.3	7.7	6.0	6.1	5.7
		103年 7月	6.5	6.3	7.4	6.2	6.4	5.7
		103年 8月	6.5	6.2	7.5	5.9	6.5	5.7
		103年 9月	6.4	6.2	7.5	5.9	6.6	5.6
		103年10月	6.4	6.2	7.6	5.9	6.8	5.8
		103年11月	6.4	6.6	7.5	4.4	6.8	5.6
		103年12月	5.8	6.2	7.4	5.0	6.4	5.2
	歷年	82 年平均	-	5.7	6.5	7.3	-	6.0
		83 年平均	-	5.8	6.0	7.2	-	5.6
		84 年平均	-	5.9	6.7	7.5	-	5.9
		85 年平均	-	5.9	6.6	7.2	-	5.8
		86 年平均	-	5.9	6.3	7.2	-	5.9
		87 年平均	-	5.8	6.4	7.2	-	5.6
		88 年平均	-	5.9	6.0	6.8	-	5.8
		89 年平均	6.8	5.8	6.1	7.3	-	5.6
		90 年平均	6.4	5.9	6.1	7.2	-	5.8
		91 年平均	6.5	5.9	5.7	6.9	7.5	5.6
		92 年平均	6.7	6.1	5.8	6.8	7.0	5.8
		93 年平均	6.2	5.9	5.5	6.3	6.8	5.5
		94 年平均	6.4	6.0	5.5	6.4	6.4	5.6
		95年平均	6.7	6.2	6.0	6.5	6.5	5.7
		96年平均	6.6	5.9	5.9	6.5	6.6	5.6
		97 年平均	6.7	6.0	6.3	6.6	6.6	5.7
		98 年平均	6.4	6.0	6.3	6.5	7.0	5.7
		99 年平均	6.6	6.2	6.7	6.4	7.0	5.7
		100 年平均	6.6	6.2	7.7	6.5	7.0	5.8
		101 年平均	6.5	6.2	7.6	6.2	6.7	5.6
		102 年平均	6.0	6.1	7.5	5.7	6.3	5.2
		103 年平均	6.3	6.3	7.5	5.6	6.4	5.6
	核四環評平均測值		-	6.10	7.25	7.22	7.54	6.07
	歷年平均值		6.4	6.1	6.7	6.3	6.7	5.6
	歷年中位數		6.5	6.1	6.5	6.4	6.7	5.7
	標準偏差值		0.3	0.3	0.9	0.4	0.4	0.4

表 3.1-30 核四施工環境監測地下水水質歷年

pH 監測結果表（續）

監測井 / 水質項目	監測時間		GM10	GM11	GM12	GM13	GM7	GM14-1
pH	本季	104年 4月	7.7	5.3	4.8	5.8	7.7	7.0
		104年 5月	7.7	5.6	5.2	5.8	8.0	7.0
		104年 6月	7.8	5.6	5.0	5.8	7.8	7.2
	去年	103年 1月	7.6	5.8	5.1	5.4	7.5	6.9
		103年 2月	7.6	5.7	4.9	5.1	7.2	6.8
		103年 3月	7.5	5.4	4.8	5.1	7.4	6.7
		103年 4月	7.5	6.0	5.7	5.9	7.4	6.9
		103年 5月	7.3	5.6	5.0	5.4	7.6	7.1
		103年 6月	7.6	5.4	4.9	5.3	7.7	6.9
		103年 7月	7.5	5.7	5.5	5.6	8.2	7.0
		103年 8月	7.6	5.9	5.7	5.7	7.7	7.1
		103年 9月	7.4	5.9	5.7	5.7	7.6	7.0
		103年10月	7.5	6.0	5.8	5.8	7.4	7.0
		103年11月	7.6	6.0	5.9	5.9	7.3	7.0
		103年12月	7.5	6.1	4.8	5.8	7.8	6.9
	歷年	82 年平均	7.5	6.3	5.9	6.0	7.8	-
		83 年平均	7.5	6.1	5.9	5.7	7.8	-
		84 年平均	7.7	6.2	5.9	5.7	8.2	-
		85 年平均	7.8	6.5	5.8	5.7	8.6	-
		86 年平均	7.7	6.3	5.8	5.5	8.5	-
		87 年平均	7.7	5.8	5.5	5.4	8.6	-
		88 年平均	7.7	6.5	5.7	5.4	8.2	-
		89 年平均	7.7	6.1	5.5	5.5	8.6	-
		90 年平均	7.6	6.2	5.6	5.6	8.0	-
		91 年平均	7.6	6.4	5.6	5.6	7.4	6.8
		92 年平均	7.7	6.5	5.8	5.9	7.4	6.9
		93 年平均	7.6	6.3	5.6	5.5	7.4	6.8
		94 年平均	7.3	5.7	5.1	5.3	7.4	6.8
		95年平均	7.5	5.4	5.3	5.8	7.4	7.1
		96年平均	7.3	5.4	5.2	5.7	7.7	6.8
		97 年平均	7.4	5.6	5.4	5.8	7.6	7.1
		98 年平均	7.5	5.9	5.6	5.8	7.4	6.9
		99 年平均	7.6	6.3	5.7	5.8	7.6	7.0
		100 年平均	7.6	6.2	5.7	5.8	7.6	7.0
		101 年平均	7.5	6.0	5.3	5.6	7.3	6.8
		102 年平均	7.5	5.5	5.1	5.6	7.1	6.8
		103 年平均	7.5	5.8	5.3	5.6	7.6	6.9
	核四環評平均測值		7.56	6.04	6.02	6.24	8.01	6.40
	歷年平均值		7.5	5.8	5.4	5.7	7.5	6.9
	歷年中位數		7.6	5.9	5.3	5.7	7.5	6.9
	標準偏差值		0.3	0.6	0.5	0.5	0.4	0.3

註：1.核四環評平均測值係摘錄自「核能四廠第 1、2 號機發電計畫環境影響評估報告」（80 年 11 月）；82～101 年平均測值係整理本監測報告歷次測值。

2.GM2 監測井之水位自 89 年 1 月起新增，故無 82~88 年年資料。P8 監測井自 90/4/20 因坍孔暫停監測，而 GM14 監測井因填孔自 91/1/10 廢棄，該兩井自 91/8/27 新井完成後（分別為 P8-1 及 GM14-1）恢復監測。GM3 監測井因設置於私人土地上，於新井 GM3-1 設置完成後於 91/8/27 移至新井進行監測，另 P5-1 監測井設於原 P5 監測井附近，亦於 91/8 起移至新井進行水質監測；GM6 因永久圍籬施工損毀，於原監測井附近設置新井 GM6-1，並於 99/11 移至新井進行監測。地下水 P8-1 監測井因原山坡設置位置坡面滑動，造成監測井毀壞，於原監測井附近設置新井 GM8-1'，並於 100/4 移至新井進行監測。

表 3.1-31 核四施工環境監測地下水水質歷年導電度監測結果表

監測井 / 水質項目	監測時間		GM2	GM3-1	GM6-1	P5-1	P8-1'	GM9
導電度 (μmho/cm)	本季	104年 4月	223	449	510	137	296	122
		104年 5月	232	402	485	156	289	127
		104年 6月	233	450	512	103	332	137
	去年	103年 1月	221	438	447	117	221	109
		103年 2月	221	448	460	132	254	116
		103年 3月	223	416	420	826	197	112
		103年 4月	222	419	427	67	277	117
		103年 5月	222	410	484	85	244	122
		103年 6月	226	442	400	75	187	124
		103年 7月	227	436	427	263	251	120
		103年 8月	230	466	455	112	268	127
		103年 9月	233	441	453	221	277	129
		103年10月	233	515	448	170	299	140
		103年11月	277	470	450	125	326	151
		103年12月	224	454	478	179	349	131
	歷年	82 年平均	-	203	412	480	-	251
		83 年平均	-	283	317	538	-	161
		84 年平均	-	176	286	617	-	144
		85 年平均	-	182	307	635	-	147
		86 年平均	-	170	263	702	-	162
		87 年平均	-	142	253	641	-	123
		88 年平均	-	173	209	752	-	113
		89 年平均	277	146	282	659	-	101
		90 年平均	209	162	239	586	-	190
		91 年平均	207	301	464	505	456	119
		92 年平均	207	448	1,147	381	451	121
		93 年平均	209	432	1,139	360	420	123
		94 年平均	218	421	1,063	537	427	181
		95年平均	227	385	798	336	364	131
		96年平均	225	329	666	333	307	138
		97 年平均	261	290	679	303	306	116
		98 年平均	230	407	943	375	400	147
		99 年平均	228	447	836	362	413	135
		100 年平均	230	428	459	379	472	134
		101 年平均	226	407	435	271	335	117
		102 年平均	230	399	490	243	276	118
		103 年平均	230	446	446	198	263	125
	核四環評平均測值		-	141	427	333	260	139
	歷年平均值		229	399	690	312	359	133
	歷年中位數		226	412	545	341	343	127
	標準偏差值		58	59	312	87	113	55

表 3.1-31 核四施工環境監測地下水水質歷年導電度監測結果表（續）

監測井 / 水質項目	監測時間		GM10	GM11	GM12	GM13	GM7	GM14-1
導電度 (μmho/cm)	本季	104年 4月	1140	130	265	149	813	793
		104年 5月	1240	148	289	151	856	780
		104年 6月	1182	149	314	152	845	726
	去年	103年 1月	1080	139	157	101	820	797
		103年 2月	1240	166	179	98	801	765
		103年 3月	940	109	198	100	823	877
		103年 4月	1450	180	267	161	825	727
		103年 5月	1340	141	180	108	835	759
		103年 6月	1090	127	235	114	855	770
		103年 7月	1230	165	257	136	865	704
		103年 8月	1360	196	277	147	852	696
		103年 9月	1530	206	295	159	837	738
		103年10月	1440	215	329	177	819	734
		103年11月	1350	220	365	192	824	725
		103年12月	1320	223	268	174	867	762
	歷年	82 年平均	1113	259	231	212	763	-
		83 年平均	1368	272	221	214	694	-
		84 年平均	1138	307	229	256	598	-
		85 年平均	712	259	186	183	557	-
		86 年平均	1593	264	187	166	643	-
		87 年平均	1302	217	177	176	652	-
		88 年平均	1820	221	174	153	753	-
		89 年平均	1546	377	125	134	809	-
		90 年平均	1735	396	234	137	730	-
		91 年平均	1681	370	154	139	614	660
		92 年平均	1358	368	167	137	688	816
		93 年平均	890	256	144	129	721	912
		94 年平均	986	157	133	136	744	835
		95年平均	589	181	148	136	741	693
		96年平均	602	147	147	135	824	727
		97 年平均	636	122	152	113	771	651
		98 年平均	1391	205	232	142	775	838
		99 年平均	1293	229	237	152	806	830
		100 年平均	1362	214	246	149	805	803
		101 年平均	1357	204	219	152	750	791
		102 年平均	1251	168	220	146	796	800
		103 年平均	1281	174	251	139	835	755
	核四環評平均測值		757	164	157	221	701	206
	歷年平均值		1065	183	198	140	784	783
	歷年中位數		1170	189	185	136	788	792
	標準偏差值		405	60	64	33	73	127

註：1.核四環評平均測值係摘錄自「核能四廠第 1、2 號機發電計畫環境影響評估報告」（80 年 11 月）；82～101 年平均測值係整理本監測報告歷次測值。

2.GM2 監測井之水位自 89 年 1 月起新增，故無 82~88 年年資料。P8 監測井自 90/4/20 因坍孔暫停監測，而 GM14 監測井因填孔自 91/1/10 廢棄，該兩井自 91/8/27 新井完成後（分別為 P8-1 及 GM14-1）恢復監測。GM3 監測井因設置於私人土地上，於新井 GM3-1 設置完成後於 91/8/27 移至新井進行監測，另 P5-1 監測井設於原 P5 監測井附近，亦於 91/8 起移至新井進行水質監測；GM6 因永久圍籬施工損毀，於原監測井附近設置新井 GM6-1，並於 99/11 移至新井進行監測。地下水 P8-1 監測井因原山坡設置位置坡面滑動，造成監測井毀壞，於原監測井附近設置新井 GM8-1'，並於 100/4 移至新井進行監測。

表 3.1-32 核四施工環境監測地下水水質歷年氯鹽監測結果表

水質項目＼監測井	監測時間		GM2	GM3-1	GM6-1	P5-1	P8-1'	GM9
氯鹽 (mg/L)	本季	104年 4月	26.0	23.0	37.4	19.5	33.3	24.0
		104年 5月	24.3	21.1	33.0	19.6	29.4	22.1
		104年 6月	12.6	23.3	32.6	27.2	31.6	23.5
	去年	103年 1月	26.7	23.5	29.7	17.0	29.8	22.1
		103年 2月	25.7	36.4	30.5	18.9	30.4	22.5
		103年 3月	24.5	23.5	25.9	12.2	26.1	20.6
		103年 4月	26.4	25.2	27.1	8.0	27.9	22.4
		103年 5月	25.7	23.7	28.8	11.0	29.4	22.0
		103年 6月	25.6	22.9	12.3	8.0	22.6	20.3
		103年 7月	26.2	24.7	11.8	31.9	26.1	21.1
		103年 8月	24.7	24.4	10.8	14.2	24.5	20.1
		103年 9月	26.1	22.9	12.0	31.3	25.9	21.7
		103年10月	26.9	24.0	12.9	27.2	27.1	22.4
		103年11月	25.9	23.6	13.4	13.2	28.2	22.0
		103年12月	24.8	28.5	24.7	18.5	35.8	22.4
	歷年	82 年平均	-	18.7	30.2	35.8	-	20.9
		83 年平均	-	43.5	55.7	41.8	-	27.3
		84 年平均	-	20.4	32.3	46.6	-	30.9
		85 年平均	-	31.3	41.7	40.0	-	28.5
		86 年平均	-	22.9	34.3	44.4	-	28.5
		87 年平均	-	13.5	22.4	44.2	-	21.7
		88 年平均	-	19.3	25.5	37.9	-	17.4
		89 年平均	27.3	15.3	29.7	26.4	-	19.7
		90 年平均	26.2	19.2	24.4	25.2	-	17.8
		91 年平均	27.1	26.0	28.3	26.3	33.2	20.6
		92 年平均	45.4	23.3	25.4	27.7	32.7	21.8
		93 年平均	25.8	23.8	32.2	28.8	36.2	26.4
		94 年平均	26.8	28.2	56.0	31.3	52.0	27.4
		95年平均	32.0	31.7	43.6	41.1	33.9	25.9
		96年平均	24.6	22.5	22.4	28.8	32.4	19.6
		97 年平均	40.4	26.1	61.1	29.0	38.6	23.0
		98 年平均	25.2	24.5	55.2	27.2	34.4	27.7
		99 年平均	25.6	24.0	30.9	31.7	35.0	90.8
		100 年平均	26.4	22.3	25.1	32.5	33.3	24.1
		101 年平均	26.6	20.7	19.0	30.1	28.2	20.8
		102 年平均	27.4	23.2	29.2	35.6	27.9	19.7
		103 年平均	25.8	25.3	20.0	17.6	27.8	21.6
	核四環評平均測值		-	18.95	52.12	37.05	19.31	19.78
	地下水污染監測標準：625mg/L							
	歷年平均值		27.7	24.7	36.2	30.1	34.6	23.6
	歷年中位數		25.6	23.8	27.2	29.8	31.8	22.6
	標準偏差值		17.9	5.0	33.4	13.2	12.7	4.6

表 3.1-32 核四施工環境監測地下水水質歷年氯鹽監測結果表（續）

監測井 / 水質項目	監測時間		GM10	GM11	GM12	GM13	GM7	GM14-1
氯鹽 (mg/L)	本季	104年 4月	237	20.7	18.6	20.2	26.7	28.3
		104年 5月	256	19.8	22.0	19.8	24.0	27.7
		104年 6月	274	22.7	20.1	24.7	26.1	30.8
	去年	103年 1月	240	21.7	19.3	19.4	25.2	31.1
		103年 2月	262	20.8	18.0	18.7	21.9	27.2
		103年 3月	203	19.8	18.0	19.0	22.6	28.5
		103年 4月	326	19.5	6.2	20.7	24.3	28.3
		103年 5月	300	21.3	19.4	19.3	23.2	27.2
		103年 6月	216	21.1	16.9	19.4	22.7	24.9
		103年 7月	269	21.0	19.7	20.1	25.1	27.6
		103年 8月	284	19.7	18.2	18.7	22.8	25.3
		103年 9月	316	20.8	18.8	20.4	23.5	25.2
		103年10月	321	20.5	19.5	21.7	23.8	27.3
		103年11月	291	20.5	19.4	19.8	23.7	25.6
		103年12月	288	20.2	17.6	19.7	24.0	27.9
	歷年	82 年平均	284	15.8	17.4	17.4	23.9	-
		83 年平均	266	16.5	18.5	18.5	25.1	-
		84 年平均	266	16.9	21.2	24.1	25.9	-
		85 年平均	88.5	17.2	22.3	29.1	23.5	-
		86 年平均	359	18.4	24.1	29.7	23.5	-
		87 年平均	322	20.8	25.2	31.1	23.7	-
		88 年平均	484	28.0	23.8	28.1	26.4	-
		89 年平均	409	18.8	20.7	25.5	25.8	-
		90 年平均	411	18.6	20.2	22.1	24.1	-
		91 年平均	350	20.2	21.8	22.4	25.3	50.5
		92 年平均	309	19.0	20.2	21.2	34.5	56.2
		93 年平均	178	73.6	20.5	19.8	27.4	57.4
		94 年平均	219	20.9	22.7	30.0	26.5	59.4
		95年平均	65.9	26.2	28.3	20.4	31.5	37.6
		96年平均	52.8	18.7	23.7	17.5	25.8	30.0
		97 年平均	98.6	17.8	22.4	16.6	23.5	26.9
		98 年平均	294	19.5	25.1	18.7	25.6	27.4
		99 年平均	202	21.5	23.9	21.0	24.8	26.1
		100 年平均	279	20.4	25.0	21.0	23.8	26.3
		101 年平均	252	21.0	21.0	20.8	22.4	29.5
		102 年平均	271	21.1	18.5	20.2	22.9	29.3
		103 年平均	276	20.6	17.6	19.7	23.6	27.2
	核四環評平均測值		166.54	18.86	20.20	25.99	27.13	20.62
	地下水污染監測標準：625mg/L							
	歷年平均值		207	20.6	22.7	20.5	25.2	33.7
	歷年中位數		244	20.2	22.4	19.6	24.0	28.2
	標準偏差值		117	8.4	5.5	9.9	5.8	21.0

註：1.核四環評平均測值係摘錄自「核能四廠第 1、2 號機發電計畫環境影響評估報告」（80 年 11 月）；82～101 年平均測值係整理本監測報告歷次測值。

2.GM2 監測井之水位自 89 年 1 月起新增，故無 82~88 年年資料。P8 監測井自 90/4/20 因坍孔暫停監測，而 GM14 監測井因填孔自 91/1/10 廢棄，該兩井自 91/8/27 新井完成後（分別為 P8-1 及 GM14-1）恢復監測。GM3 監測井因設置於私人土地上，於新井 GM3-1 設置完成後於 91/8/27 移至新井進行監測，另 P5-1 監測井設於原 P5 監測井附近，亦於 91/8 起移至新井進行水質監測；GM6 因永久圍籬施工損毀，於原監測井附近設置新井 GM6-1，並於 99/11 移至新井進行監測。地下水 P8-1 監測井因原山坡設置位置坡面滑動，造成監測井毀壞，於原監測井附近設置新井 GM8-1'，並於 100/4 移至新井進行監測。

表 3.1-33 核四施工環境監測地下水水質歷年生化需氧量監測結果表

水質項目＼監測井	監測時間		GM2	GM3-1	GM6-1	P5-1	P8-1'	GM9
生化需氧量 (mg/L)	本季	104年 4月	<1.0	1.0	1.1	<1.0	<1.0	<1.0
		104年 5月	<1.0	<1.0	1.1	<1.0	1.0	<1.0
		104年 6月	<1.0	<1.0	<1.0	<1.0	<1.0	<1.0
	去年	103年 1月	<1.0	<1.0	<1.0	<1.0	<1.0	<1.0
		103年 2月	<1.0	<1.0	<1.0	1.6	<1.0	<1.0
		103年 3月	<1.0	<1.0	<1.0	<1.0	<1.0	<1.0
		103年 4月	<1.0	<1.0	<1.0	<1.0	<1.0	<1.0
		103年 5月	<1.0	<1.0	5.4	<1.0	<1.0	<1.0
		103年 6月	<1.0	<1.0	<1.0	<1.0	<1.0	<1.0
		103年 7月	<1.0	<1.0	2.2	1.0	<1.0	<1.0
		103年 8月	<1.0	<1.0	<1.0	<1.0	<1.0	<1.0
		103年 9月	<1.0	<1.0	<1.0	<1.0	<1.0	<1.0
		103年10月	<1.0	<1.0	<1.0	<1.0	<1.0	<1.0
		103年11月	<1.0	<1.0	<1.0	<1.0	<1.0	<1.0
		103年12月	<1.0	<1.0	<1.0	<1.0	<1.0	<1.0
	歷年	82 年平均	-	0.3	0.3	0.4	-	0.2
		83 年平均	-	0.3	0.5	0.2	-	0.3
		84 年平均	-	0.2	0.3	0.4	-	0.4
		85 年平均	-	0.8	0.8	0.9	-	0.8
		86 年平均	-	0.8	0.7	0.6	-	0.9
		87 年平均	-	1.2	1.1	1.6	-	1.0
		88 年平均	-	0.5	0.7	0.6	-	0.6
		89 年平均	2.2	5.1	5.4	0.5	-	10.2
		90 年平均	0.5	0.5	0.5	0.6	-	0.6
		91 年平均	0.5	0.6	0.6	0.5	0.8	0.5
		92 年平均	ND	1.0	0.7	0.8	1.4	0.6
		93 年平均	1.0	1.3	0.9	1.3	1.3	1.1
		94 年平均	1.5	1.7	1.1	2.1	2.3	0.8
		95年平均	0.7	1.5	1.0	0.8	2.1	0.8
		96年平均	0.8	1.7	0.5	0.7	2.0	0.7
		97 年平均	1.3	2.4	1.3	2.1	2.5	1.2
		98 年平均	0.6	0.9	0.6	0.7	0.5	0.5
		99 年平均	0.9	1.0	1.4	0.7	1.5	0.8
		100 年平均	0.9	1.3	0.7	0.6	1.7	1.1
		101 年平均	0.5	0.8	1.7	0.8	0.6	0.5
		102 年平均	0.5	0.7	1.1	0.8	0.8	0.5
		103 年平均	0.5	0.5	1.1	0.6	0.5	0.5
	核四環評平均測值		-	1.85	1.66	1.72	2.93	1.81
	歷年平均值		0.8	1.2	0.9	0.9	1.3	0.7
	歷年中位數		0.5	0.5	0.5	0.5	0.5	0.5
	標準偏差值		1.0	1.5	0.8	1.3	1.6	0.6

表 3.1-33 核四施工環境監測地下水水質歷年生化需氧量監測結果表（續）

監測井 / 水質項目	監測時間		GM10	GM11	GM12	GM13	GM7	GM14-1
生化需氧量 (mg/L)	本季	104年 4月	1.4	1.2	<1.0	<1.0	<1.0	<1.0
		104年 5月	<1.0	<1.0	<1.0	<1.0	<1.0	<1.0
		104年 6月	<1.0	<1.0	<1.0	<1.0	<1.0	<1.0
	去年	103年 1月	<1.0	<1.0	<1.0	<1.0	<1.0	<1.0
		103年 2月	<1.0	<1.0	<1.0	<1.0	<1.0	<1.0
		103年 3月	<1.0	<1.0	<1.0	<1.0	<1.0	<1.0
		103年 4月	<1.0	<1.0	<1.0	<1.0	<1.0	<1.0
		103年 5月	<1.0	<1.0	<1.0	<1.0	<1.0	<1.0
		103年 6月	<1.0	<1.0	<1.0	<1.0	<1.0	<1.0
		103年 7月	1.2	<1.0	<1.0	<1.0	<1.0	<1.0
		103年 8月	<1.0	<1.0	<1.0	<1.0	<1.0	<1.0
		103年 9月	<1.0	<1.0	<1.0	<1.0	<1.0	<1.0
		103年10月	<1.0	<1.0	<1.0	<1.0	<1.0	<1.0
		103年11月	<1.0	<1.0	<1.0	<1.0	<1.0	<1.0
		103年12月	<1.0	<1.0	<1.0	<1.0	<1.0	<1.0
	歷年	82 年平均	0.6	0.1	0.4	0.5	0.7	-
		83 年平均	0.3	0.2	0.2	0.2	1.0	-
		84 年平均	0.6	0.4	0.3	0.5	1.2	-
		85 年平均	1.0	0.7	1.0	0.9	2.2	-
		86 年平均	0.7	1.3	1.2	0.9	2.4	-
		87 年平均	1.0	1.8	1.2	1.1	1.5	-
		88 年平均	0.6	0.9	0.9	0.6	0.9	-
		89 年平均	0.9	2.5	3.9	3.3	1.3	-
		90 年平均	0.5	0.5	0.5	0.5	1.0	-
		91 年平均	0.7	0.5	0.5	0.5	0.5	1.1
		92 年平均	1.3	1.0	0.7	0.7	ND	0.6
		93 年平均	2.0	0.9	1.4	1.3	1.4	1.8
		94 年平均	1.6	1.2	1.4	1.5	1.4	2.1
		95年平均	0.9	0.8	0.8	0.6	0.7	0.9
		96年平均	1.7	1.5	1.2	0.5	0.5	0.5
		97 年平均	1.0	2.0	1.2	2.5	1.4	1.0
		98 年平均	1.0	0.7	0.8	0.5	0.6	0.6
		99 年平均	1.0	0.9	0.9	0.6	0.6	0.6
		100 年平均	0.9	0.8	0.8	0.8	0.5	0.9
		101 年平均	1.2	0.7	0.6	1.1	0.5	0.8
		102 年平均	0.7	0.5	0.5	0.5	0.6	0.8
		103 年平均	0.6	0.5	0.5	0.5	0.5	0.5
	核四環評平均測值		1.94	1.85	2.24	1.56	2.50	2.11
	歷年平均值		1.0	0.9	0.8	0.9	0.7	0.9
	歷年中位數		0.5	0.5	0.5	0.5	0.5	0.5
	標準偏差值		1.4	1.2	0.9	1.2	0.8	0.9

註：1.核四環評平均測值係摘錄自「核能四廠第 1、2 號機發電計畫環境影響評估報告」（80 年 11 月）；82～101 年平均測值係整理本監測報告歷次測值。

2.GM2 監測井之水位自 89 年 1 月起新增，故無 82~88 年年資料。P8 監測井自 90/4/20 因坍孔暫停監測，而 GM14 監測井因填孔自 91/1/10 廢棄，該兩井自 91/8/27 新井完成後（分別為 P8-1 及 GM14-1）恢復監測。GM3 監測井因設置於私人土地上，於新井 GM3-1 設置完成後於 91/8/27 移至新井進行監測，另 P5-1 監測井設於原 P5 監測井附近，亦於 91/8 起移至新井進行水質監測；GM6 因永久圍籬施工損毀，於原監測井附近設置新井 GM6-1，並於 99/11 移至新井進行監測。地下水 P8-1 監測井因原山坡設置位置坡面滑動，造成監測井毀壞，於原監測井附近設置新井 GM8-1'，並於 100/4 移至新井進行監測。

表 3.1-34 核四施工環境監測地下水水質歷年化學需氧量監測結果表

監測井 水質項目	監測時間		GM2	GM3-1	GM6-1	P5-1	P8-1'	GM9
化學需氧量 (mg/L)	本季	104年 4月	ND	4.9	3.4	6.7	5.7	ND
		104年 5月	4.0	4.1	3.9	4.0	4.9	4.5
		104年 6月	4.5	4.5	10.4	7.6	5.6	4.5
	去年	103年 1月	ND	2.3	ND	ND	3.5	ND
		103年 2月	3.5	ND	ND	5.3	7.9	ND
		103年 3月	ND	2.1	3.9	6.6	4.2	ND
		103年 4月	ND	ND	2.6	3.7	4.8	ND
		103年 5月	ND	2.7	18.2	4.7	2.8	ND
		103年 6月	ND	2.6	3.4	3.0	2.8	2.4
		103年 7月	ND	ND	4.2	4.5	4.6	4.1
		103年 8月	ND	ND	2.8	2.9	2.6	4.2
		103年 9月	2.4	3.5	ND	2.6	2.8	ND
		103年10月	ND	4.1	ND	ND	5.0	ND
		103年11月	ND	3.2	4.4	ND	2.5	ND
		103年12月	2.8	2.9	3.6	4.9	2.8	ND
	歷年	82 年平均	-	4.6	14.2	8.4	-	5.8
		83 年平均	-	5.8	6.2	4.0	-	4.8
		84 年平均	-	5.0	4.9	4.2	-	7.5
		85 年平均	-	4.7	7.7	5.7	-	9.9
		86 年平均	-	4.6	6.8	2.2	-	5.1
		87 年平均	-	7.9	8.9	5.9	-	5.0
		88 年平均	-	4.6	3.5	4.5	-	6.6
		89 年平均	1.9	1.8	1.3	2.4	-	2.2
		90 年平均	3.6	2.8	3.0	3.8	-	2.4
		91 年平均	2.0	5.6	4.0	2.9	16.6	2.3
		92 年平均	2.6	7.1	3.7	2.9	6.3	2.6
		93 年平均	1.4	4.2	4.3	3.7	5.8	2.6
		94 年平均	2.9	8.4	4.6	6.3	9.6	2.8
		95年平均	3.8	7.0	5.5	6.5	11.4	5.8
		96年平均	5.2	9.2	3.7	5.2	9.5	4.4
		97 年平均	7.5	12.9	6.5	9.5	11.8	5.7
		98 年平均	2.4	3.7	2.5	2.6	3.9	3.2
		99 年平均	2.5	4.9	3.4	2.0	12.5	3.1
		100 年平均	2.3	3.7	4.6	1.8	12.5	3.5
		101 年平均	2.6	4.3	4.1	3.7	4.7	3.4
		102 年平均	2.2	4.7	4.2	5.6	5.2	2.0
		103 年平均	1.5	2.3	3.9	3.4	3.9	1.6
	核四環評平均測值		-	8.39	9.59	10.47	10.62	11.62
	歷年平均值		3.1	5.8	4.3	4.4	8.1	3.5
	歷年中位數		2.3	4.3	3.5	3.3	5.7	2.9
	標準偏差值		3.5	6.3	3.3	5.2	9.3	3.0

表 3.1-34 核四施工環境監測地下水水質歷年化學需氧量監測結果表（續）

監測井 / 水質項目	監測時間		GM10	GM11	GM12	GM13	GM7	GM14-1
化學需氧量 (mg/L)	本季	104年 4月	2.2	2.2	2.7	ND	ND	3.6
		104年 5月	2.3	ND	ND	ND	ND	2.5
		104年 6月	6.7	5.2	4.7	4.1	5.1	4.3
	去年	103年 1月	ND	ND	ND	ND	ND	ND
		103年 2月	4.8	ND	ND	ND	ND	ND
		103年 3月	3.1	3.1	ND	ND	ND	ND
		103年 4月	4.7	ND	ND	ND	ND	ND
		103年 5月	4.6	ND	ND	ND	ND	ND
		103年 6月	2.8	ND	ND	ND	ND	ND
		103年 7月	3.7	ND	ND	ND	ND	2.5
		103年 8月	2.7	ND	ND	ND	2.5	ND
		103年 9月	5.7	ND	ND	ND	ND	ND
		103年10月	5.2	ND	ND	ND	ND	ND
		103年11月	3.0	ND	2.0	ND	2.5	ND
		103年12月	3.0	ND	ND	3.1	4.3	2.0
	歷年	82 年平均	5.8	4.0	9.8	7.0	9.4	-
		83 年平均	3.8	3.8	3.2	5.6	12.2	-
		84 年平均	9.7	3.6	6.5	5.5	4.6	-
		85 年平均	5.9	8.0	5.5	7.0	4.7	-
		86 年平均	11.5	4.5	3.2	5.0	5.2	-
		87 年平均	11.8	17.1	5.6	6.1	5.1	-
		88 年平均	13.0	3.6	4.5	7.5	3.9	-
		89 年平均	6.1	2.2	2.6	1.8	3.0	-
		90 年平均	7.4	2.8	3.0	2.4	3.4	-
		91 年平均	9.2	2.1	3.0	4.5	3.5	5.2
		92 年平均	7.8	4.4	3.9	2.7	2.9	3.6
		93 年平均	7.0	2.5	4.8	5.0	5.1	4.9
		94 年平均	8.1	3.4	4.6	4.2	3.2	6.2
		95年平均	5.3	5.1	5.5	4.4	3.8	3.7
		96年平均	5.6	7.8	8.0	5.5	4.5	5.2
		97 年平均	5.8	9.6	6.7	11.7	7.3	5.3
		98 年平均	5.4	3.7	4.4	4.1	2.2	4.1
		99 年平均	7.5	2.8	5.0	3.9	1.1	2.2
		100 年平均	5.3	3.4	3.0	7.2	2.2	3.1
		101 年平均	5.6	3.1	3.5	4.6	3.0	5.3
		102 年平均	2.7	1.8	2.2	1.9	2.0	3.5
		103 年平均	3.7	1.2	1.1	1.2	1.5	1.2
	核四環評平均測值		11.87	8.78	9.89	11.80	11.11	8.31
	歷年平均值		5.5	3.9	4.3	4.9	3.3	4.1
	歷年中位數		4.8	2.8	3.4	3.6	2.4	3.6
	標準偏差值		4.2	5.2	4.1	5.7	3.3	3.3

註：1.核四環評平均測值係摘錄自「核能四廠第 1、2 號機發電計畫環境影響評估報告」（80 年 11 月）；82～101 年平均測值係整理本監測報告歷次測值。

2.GM2 監測井之水位自 89 年 1 月起新增，故無 82~88 年年資料。P8 監測井自 90/4/20 因坍孔暫停監測，而 GM14 監測井因填孔自 91/1/10 廢棄，該兩井自 91/8/27 新井完成後（分別為 P8-1 及 GM14-1）恢復監測。GM3 監測井因設置於私人土地上，於新井 GM3-1 設置完成後於 91/8/27 移至新井進行監測，另 P5-1 監測井設於原 P5 監測井附近，亦於 91/8 起移至新井進行水質監測；GM6 因永久圍籬施工損毀，於原監測井附近設置新井 GM6-1，並於 99/11 移至新井進行監測。地下水 P8-1 監測井因原山坡設置位置坡面滑動，造成監測井毀壞，於原監測井附近設置新井 GM8-1'，並於 100/4 移至新井進行監測。

表 3.1-35 核四施工環境監測地下水水質歷年氨氮監測結果表

水質項目＼監測井	監測時間		GM2	GM3-1	GM6-1	P5-1	P8-1'	GM9
氨　氮 (mg/L)	本季	104年 4月	0.02	0.56	0.03	0.02	0.01	0.02
		104年 5月	0.03	0.56	0.02	ND	0.02	0.02
		104年 6月	0.02	0.51	0.03	0.01	0.02	0.02
	去年	103年 1月	0.03	0.67	0.02	0.03	0.01	0.02
		103年 2月	0.04	0.73	ND	0.54	0.02	ND
		103年 3月	0.02	0.79	ND	0.03	0.01	ND
		103年 4月	ND	0.72	ND	ND	ND	ND
		103年 5月	0.02	0.64	0.03	ND	0.01	ND
		103年 6月	0.03	0.53	0.03	0.01	0.02	0.05
		103年 7月	0.03	0.56	ND	0.06	0.02	0.02
		103年 8月	0.03	0.63	0.02	0.04	ND	0.02
		103年 9月	0.04	0.60	ND	ND	0.06	0.16
		103年10月	0.04	0.41	ND	0.02	0.01	0.02
		103年11月	0.06	0.57	0.03	ND	0.03	ND
		103年12月	0.02	0.46	0.01	0.04	0.02	ND
	歷年	82 年平均	-	0.06	0.14	0.07	-	0.03
		83 年平均	-	0.02	0.04	0.05	-	0.02
		84 年平均	-	0.04	0.06	0.05	-	0.05
		85 年平均	-	0.15	0.07	0.11	-	0.16
		86 年平均	-	0.07	0.05	0.13	-	0.04
		87 年平均	-	0.10	0.11	0.08	-	0.06
		88 年平均	-	0.11	0.04	0.09	-	0.04
		89 年平均	0.10	0.04	0.06	0.06	-	0.08
		90 年平均	0.07	0.08	0.07	0.08	-	0.07
		91 年平均	0.05	0.18	0.05	0.07	0.73	0.05
		92 年平均	0.07	0.50	0.05	0.04	0.43	0.05
		93 年平均	0.07	0.68	0.10	0.06	0.50	0.07
		94 年平均	0.05	0.48	0.06	0.08	0.38	0.05
		95年平均	0.01	0.82	0.02	0.08	0.08	0.02
		96年平均	0.07	1.08	0.03	0.17	0.19	0.03
		97 年平均	0.04	1.03	0.01	0.01	0.16	0.01
		98 年平均	0.04	0.75	0.30	0.15	0.54	0.34
		99 年平均	0.07	0.68	0.46	0.23	0.50	0.22
		100 年平均	0.07	0.55	0.12	0.38	0.26	0.26
		101 年平均	0.02	0.81	0.01	0.02	0.02	0.01
		102 年平均	0.02	0.81	0.01	0.03	0.01	0.01
		103 年平均	0.03	0.61	0.01	0.07	0.02	0.03
	地下水污染監測標準：0.25mg/L							
	歷年平均值		0.04	0.74	0.04	0.05	0.23	0.03
	歷年中位數		0.03	0.68	0.01	0.01	0.11	0.01
	標準偏差值		0.04	0.27	0.10	0.15	0.24	0.06

表 3.1-35 核四施工環境監測地下水水質歷年氨氮監測結果表（續）

水質項目＼監測井	監測時間		GM10	GM11	GM12	GM13	GM7	GM14-1
氨氮 (mg/L)	本季	104年 4月	0.16	0.01	ND	ND	0.16	0.37
		104年 5月	0.15	ND	ND	ND	0.19	0.31
		104年 6月	0.28	0.02	0.03	ND	0.37	0.42
	去年	103年 1月	0.14	0.01	ND	0.03	0.26	0.35
		103年 2月	0.16	0.02	ND	0.01	0.12	0.36
		103年 3月	0.13	0.04	ND	ND	0.14	0.24
		103年 4月	0.15	0.02	0.01	0.02	0.26	0.40
		103年 5月	0.17	ND	ND	ND	0.11	0.36
		103年 6月	0.12	0.01	0.02	0.03	0.14	0.33
		103年 7月	0.15	0.03	0.02	0.02	0.21	0.40
		103年 8月	0.17	ND	ND	0.01	0.19	0.43
		103年 9月	0.23	ND	ND	0.03	0.20	0.39
		103年10月	0.21	ND	0.02	ND	0.26	0.32
		103年11月	0.22	ND	0.01	ND	0.36	0.38
		103年12月	0.21	0.02	ND	0.03	0.40	0.32
	歷年	82 年平均	0.46	0.06	0.07	0.04	0.50	-
		83 年平均	0.49	0.03	0.03	0.03	0.48	-
		84 年平均	0.35	0.05	0.04	0.05	0.34	-
		85 年平均	0.13	0.09	0.09	0.16	0.28	-
		86 年平均	0.37	0.05	0.04	0.07	0.32	-
		87 年平均	0.24	0.09	0.06	0.06	0.35	-
		88 年平均	0.31	0.11	0.07	0.05	0.36	-
		89 年平均	0.31	0.05	0.05	0.04	0.37	-
		90 年平均	0.27	0.05	0.05	0.07	0.33	-
		91 年平均	0.24	0.04	0.05	0.05	0.10	0.19
		92 年平均	0.22	0.04	0.04	0.11	0.09	0.22
		93 年平均	0.14	0.09	0.06	0.07	0.28	0.31
		94 年平均	0.17	0.08	0.05	0.06	0.24	0.19
		95年平均	0.03	0.03	0.06	0.01	0.09	0.34
		96年平均	0.03	0.04	0.07	0.04	0.17	0.28
		97 年平均	0.03	0.01	0.02	0.02	0.15	0.26
		98 年平均	0.17	0.27	0.22	0.19	0.20	0.20
		99 年平均	0.18	0.22	0.26	0.18	0.21	0.18
		100 年平均	0.16	0.14	0.18	0.10	0.20	0.17
		101 年平均	0.21	0.02	0.01	0.01	0.15	0.30
		102 年平均	0.20	0.01	0.01	0.01	0.16	0.29
		103 年平均	0.17	0.01	0.01	0.02	0.22	0.36
	地下水污染監標基準：0.25mg/L							
	歷年平均值		0.14	0.03	0.03	0.03	0.19	0.27
	歷年中位數		0.14	0.01	0.01	0.01	0.18	0.24
	標準偏差值		0.11	0.05	0.06	0.04	0.12	0.16

註：1.核四環評平均測值係摘錄自「核能四廠第 1、2 號機發電計畫環境影響評估報告」（80 年 11 月）；82～101 年平均測值係整理本監測報告歷次測值。

2.GM2 監測井之水位自 89 年 1 月起新增，故無 82~88 年年資料。P8 監測井自 90/4/20 因坍孔暫停監測，而 GM14 監測井因填孔自 91/1/10 廢棄，該兩井自 91/8/27 新井完成後（分別為 P8-1 及 GM14-1）恢復監測。GM3 監測井因設置於私人土地上，於新井 GM3-1 設置完成後於 91/8/27 移至新井進行監測，另 P5-1 監測井設於原 P5 監測井附近，亦於 91/8 起移至新井進行水質監測；GM6 因永久圍籬施工損毀，於原監測井附近設置新井 GM6-1，並於 99/11 移至新井進行監測。地下水 P8-1 監測井因原山坡設置位置坡面滑動，造成監測井毀壞，於原監測井附近設置新井 GM8-1'，並於 100/4 移至新井進行監測。

表 3.1-36 核四施工環境監測地下水水質歷年總有機碳監測結果表

水質項目＼監測井	監測時間		GM2	GM3-1	GM6-1	P5-1	P8-1'	GM9
總有機碳 (mg/L)	本季	104年 4月	0.3	0.7	1.2	1.6	0.6	0.3
		104年 5月	0.4	0.8	0.8	1.2	0.8	0.4
		104年 6月	0.6	0.6	1.0	1.0	0.7	0.4
	去年	103年 1月	0.2	0.6	0.6	0.9	0.8	0.2
		103年 2月	0.2	0.6	0.7	1.2	0.9	0.3
		103年 3月	0.3	0.7	0.5	1.3	0.7	0.3
		103年 4月	0.3	0.6	0.6	0.9	0.8	0.4
		103年 5月	0.4	0.6	3.8	1.0	1.4	0.6
		103年 6月	0.2	0.5	0.7	0.7	0.5	0.5
		103年 7月	0.4	0.6	0.6	0.8	0.9	0.6
		103年 8月	0.3	0.5	0.6	1.0	0.7	0.6
		103年 9月	0.4	0.5	0.4	0.5	0.5	0.4
		103年10月	0.2	0.4	0.7	0.4	1.0	0.2
		103年11月	0.4	0.7	1.1	0.8	0.9	0.3
		103年12月	0.2	0.7	0.5	0.8	0.9	0.4
	歷年	82 年平均	-	0.8	0.6	0.7	-	0.7
		83 年平均	-	0.7	0.5	0.6	-	0.5
		84 年平均	-	0.9	0.7	1.1	-	0.7
		85 年平均	-	0.6	0.4	0.6	-	0.5
		86 年平均	-	0.8	0.6	0.7	-	0.3
		87 年平均	-	1.8	1.9	2.3	-	0.9
		88 年平均	-	1.1	0.7	1.2	-	0.8
		89 年平均	0.8	0.8	1.2	1.5	-	0.8
		90 年平均	0.9	1.0	1.0	1.4	-	0.8
		91 年平均	1.8	1.8	1.0	1.2	2.4	1.1
		92 年平均	1.1	2.4	1.0	1.2	2.3	1.1
		93 年平均	0.8	1.6	1.0	0.9	2.1	0.7
		94 年平均	1.9	2.6	2.3	2.5	4.0	1.9
		95年平均	2.0	3.4	2.1	3.3	5.5	2.6
		96年平均	1.9	3.3	1.7	2.0	3.9	2.0
		97 年平均	1.8	3.3	1.4	1.1	2.8	0.9
		98 年平均	0.6	1.0	0.8	0.6	1.4	1.1
		99 年平均	0.6	1.7	1.7	0.8	4.5	1.7
		100 年平均	0.8	1.1	1.2	0.5	3.0	1.2
		101 年平均	0.4	1.1	1.5	0.7	0.8	0.6
		102 年平均	0.4	1.1	1.5	0.7	0.8	0.6
		103 年平均	0.3	0.6	0.9	0.9	0.8	0.4
	地下水污染監測標準：10mg/L							
	歷年平均值		1.0	1.8	1.4	1.2	2.6	1.2
	歷年中位數		0.7	1.1	1.1	0.9	1.7	0.8
	標準偏差值		1.0	1.4	0.8	1.0	2.6	1.0

表 3.1-36 核四施工環境監測地下水水質歷年總有機碳監測結果表（續）

監測井 / 水質項目	監測時間		GM10	GM11	GM12	GM13	GM7	GM14-1
總有機碳 (mg/L)	本季	104年 4月	0.3	0.3	0.5	0.3	0.4	0.4
		104年 5月	0.3	0.3	0.3	0.1	0.1	0.2
		104年 6月	0.3	0.3	0.3	0.3	0.5	0.4
	去年	103年 1月	0.6	0.2	0.2	0.2	0.2	0.3
		103年 2月	0.3	0.2	0.3	0.3	0.2	0.4
		103年 3月	0.3	0.2	0.3	0.3	0.2	0.4
		103年 4月	0.2	0.3	0.3	0.4	0.3	0.3
		103年 5月	0.3	0.3	0.3	0.4	0.2	0.3
		103年 6月	0.2	0.3	0.4	0.3	0.3	0.3
		103年 7月	0.3	0.3	0.4	1.3	0.5	0.7
		103年 8月	0.3	0.6	0.4	0.3	0.4	0.4
		103年 9月	0.3	0.3	0.3	0.4	0.2	0.2
		103年10月	0.3	0.2	0.1	ND	0.4	0.2
		103年11月	0.4	0.3	0.4	0.3	0.3	0.3
		103年12月	0.3	0.4	0.6	0.3	0.5	0.5
	歷年	82 年平均	0.9	0.6	0.6	0.8	1.1	-
		83 年平均	0.5	0.6	0.6	0.8	1.1	-
		84 年平均	0.8	0.7	0.7	0.9	1.8	-
		85 年平均	0.7	0.6	0.4	0.5	0.7	-
		86 年平均	0.4	0.5	0.4	0.5	0.7	-
		87 年平均	1.4	2.9	1.7	1.1	1.6	-
		88 年平均	0.7	0.8	0.6	0.9	0.9	-
		89 年平均	1.0	0.9	0.7	0.6	1.7	-
		90 年平均	6.0	1.5	5.2	1.2	1.9	-
		91 年平均	1.2	1.8	1.9	1.5	1.6	2.1
		92 年平均	1.7	2.0	1.4	1.8	1.9	2.4
		93 年平均	1.1	1.0	1.0	1.3	1.3	1.5
		94 年平均	2.5	2.3	2.6	2.2	2.5	2.6
		95年平均	2.6	2.5	2.9	2.3	2.7	2.7
		96年平均	2.3	2.1	2.3	1.8	1.9	1.9
		97 年平均	1.2	1.9	1.6	1.1	1.0	1.2
		98 年平均	0.6	0.7	0.9	0.8	0.6	0.9
		99 年平均	1.2	1.0	1.5	0.9	0.7	1.1
		100 年平均	0.7	0.9	0.9	1.4	0.8	0.9
		101 年平均	0.8	0.7	0.9	0.7	0.5	0.9
		102 年平均	0.3	0.3	0.5	0.3	0.4	0.4
		103 年平均	0.3	0.3	0.3	0.4	0.3	0.4
	地下水污染監測標準：10mg/L							
	歷年平均值		1.2	1.2	1.4	1.2	1.1	1.2
	歷年中位數		0.7	0.7	0.9	0.9	0.7	0.9
	標準偏差值		1.1	1.1	1.1	0.9	1.1	1.0

註：1.核四環評平均測值係摘錄自「核能四廠第 1、2 號機發電計畫環境影響評估報告」（80 年 11 月）；82～101 年平均測值係整理本監測報告歷次測值。

2.GM2 監測井之水位自 89 年 1 月起新增，故無 82~88 年年資料。P8 監測井自 90/4/20 因坍孔暫停監測，而 GM14 監測井因填孔自 91/1/10 廢棄，該兩井自 91/8/27 新井完成後（分別為 P8-1 及 GM14-1）恢復監測。GM3 監測井因設置於私人土地上，於新井 GM3-1 設置完成後於 91/8/27 移至新井進行監測，另 P5-1 監測井設於原 P5 監測井附近，亦於 91/8 起移至新井進行水質監測；GM6 因永久圍籬施工損毀，於原監測井附近設置新井 GM6-1，並於 99/11 移至新井進行監測。地下水 P8-1 監測井因原山坡設置位置坡面滑動，造成監測井毀壞，於原監測井附近設置新井 GM8-1'，並於 100/4 移至新井進行監測。

表 3.1-37 核四施工環境監測地下水水質歷年總硬度監測結果表

監測井 / 水質項目	監測時間		GM2	GM3-1	GM6-1	P5-1	P8-1'	GM9
總硬度 (mg/L)	本季	104年 4月	61.5	164	234	43.5	95.9	50.4
		104年 5月	71.1	145	250	43.1	98.6	24.4
		104年 6月	61.7	157	225	27.4	105	22.4
	去年	103年 1月	61.7	166	200	25.8	61.3	22.2
		103年 2月	64.5	152	192	29.6	79.7	22.2
		103年 3月	77.3	189	190	27.1	63.1	23.9
		103年 4月	60.6	206	190	25.3	92.7	19.2
		103年 5月	63.9	175	196	21.7	71.9	22.3
		103年 6月	61.8	166	181	22.3	49.1	25.8
		103年 7月	62.7	169	231	80.3	84.7	26.2
		103年 8月	66.9	160	238	53.7	99.4	24.6
		103年 9月	91.5	163	205	52.1	95.1	21.0
		103年10月	69.6	177	209	50.8	98.1	26.8
		103年11月	56.3	169	210	25.0	115	42.0
		103年12月	66.6	181	227	53.2	116	22.3
	歷年	82 年平均	-	58.8	41.0	140	-	91.4
		83 年平均	-	72.3	46.4	1,343	-	48.2
		84 年平均	-	48.6	27.8	207	-	33.5
		85 年平均	-	48.6	35.7	224	-	41.5
		86 年平均	-	51.1	27.7	246	-	35.2
		87 年平均	-	37.8	30.8	245	-	28.5
		88 年平均	-	47.8	27.6	285	-	26.2
		89 年平均	55.4	38.3	29.2	234	-	16.7
		90 年平均	57.8	42.2	27.2	192	-	23.2
		91 年平均	54.7	101	142	200	126	25.5
		92 年平均	53.0	166	507	134	148	24.0
		93 年平均	60.1	175	571	131	134	54.6
		94 年平均	65.0	153	444	116	120	46.2
		95年平均	63.5	135	288	123	90.6	24.4
		96年平均	72.0	117	273	120	86.6	23.7
		97 年平均	69.7	119	285	107	87.4	27.4
		98 年平均	70.2	154	315	140	109	47.7
		99 年平均	71.8	174	344	157	111	29.5
		100 年平均	64.2	161	192	134	162	30.3
		101 年平均	61.8	156	195	87.0	118	18.9
		102 年平均	60.9	142	213	56.9	86.4	85.9
		103 年平均	67.0	173	206	38.9	85.5	24.9
	地下水污染監測標準：750mg/L							
	歷年平均值		66.2	150	289	108	108	31.4
	歷年中位數		62.3	155	227	116	104	23.0
	標準偏差值		14.6	25.9	131	46.0	47.8	30.9

表 3.1-37 核四施工環境監測地下水水質歷年總硬度監測結果表（續）

監測井 / 水質項目	監測時間		GM10	GM11	GM12	GM13	GM7	GM14-1
總硬度 (mg/L)	本季	104年 4月	273	25.7	72.3	49.6	111	317
		104年 5月	278	47.9	83.0	50.3	82.6	300
		104年 6月	277	36.4	92.5	41.2	59.3	235
	去年	103年 1月	275	33.0	29.8	15.0	142	331
		103年 2月	292	47.6	59.6	22.2	188	311
		103年 3月	301	23.4	80.1	42.6	170	431
		103年 4月	339	64.9	96.5	63.7	108	250
		103年 5月	310	30.2	35.9	18.0	125	265
		103年 6月	270	24.3	54.0	17.6	100	289
		103年 7月	296	49.2	71.4	32.5	44.0	236
		103年 8月	314	69.7	97.8	40.5	89.1	214
		103年 9月	308	63.7	95.4	42.1	104	244
		103年10月	69.6	177	209	50.8	98.1	26.8
		103年11月	56.3	169	210	25.0	115	42.0
		103年12月	66.6	181	227	53.2	116	22.3
	歷年	82 年平均	357	107	82.0	67.8	2,625	-
		83 年平均	379	100	79.3	67.2	82.9	-
		84 年平均	371	100	56.7	57.7	49.6	-
		85 年平均	242	96.0	59.0	52.6	23.4	-
		86 年平均	516	103	53.4	33.7	36.3	-
		87 年平均	416	75.0	59.6	39.4	39.5	-
		88 年平均	649	61.0	48.0	34.2	54.1	-
		89 年平均	463	125	32.5	26.4	19.7	-
		90 年平均	479	171	37.7	33.5	85.7	-
		91 年平均	480	153	39.6	32.1	167	346
		92 年平均	381	151	36.0	36.0	204	380
		93 年平均	300	137	61.6	41.8	172	365
		94 年平均	295	51.3	30.9	42.4	164	348
		95年平均	234	38.9	25.3	33.4	163	255
		96年平均	219	36.5	30.2	44.5	84.5	265
		97 年平均	229	40.6	39.7	33.2	90.8	284
		98 年平均	335	79.3	75.8	44.6	172	366
		99 年平均	309	82.6	71.4	49.2	159	366
		100 年平均	305	77.2	69.4	38.3	159	351
		101 年平均	293	68.4	62.9	39.0	161	347
		102 年平均	230	42.5	47.5	56.3	177	334
		103 年平均	241	77.8	106	35.3	117	222
	地下水污染監測標準：750mg/L							
	歷年平均值		281	61.8	54.9	40.3	140	322
	歷年中位數		292	56.1	45.6	38.6	144	332
	標準偏差值		54.7	59.3	35.8	20.7	43.4	80.1

註：1.核四環評平均測值係摘錄自「核能四廠第 1、2 號機發電計畫環境影響評估報告」（80 年 11 月）；82～101 年平均測值係整理本監測報告歷次測值。

2.GM2 監測井之水位自 89 年 1 月起新增，故無 82~88 年年資料。P8 監測井自 90/4/20 因坍孔暫停監測，而 GM14 監測井因填孔自 91/1/10 廢棄，該兩井自 91/8/27 新井完成後（分別為 P8-1 及 GM14-1）恢復監測。GM3 監測井因設置於私人土地上，於新井 GM3-1 設置完成後於 91/8/27 移至新井進行監測，另 P5-1 監測井設於原 P5 監測井附近，亦於 91/8 起移至新井進行水質監測；GM6 因永久圍籬施工損毀，於原監測井附近設置新井 GM6-1，並於 99/11 移至新井進行監測。地下水 P8-1 監測井因原山坡設置位置坡面滑動，造成監測井毀壞，於原監測井附近設置新井 GM8-1'，並於 100/4 移至新井進行監測。

表 3.1-38 核四施工環境監測地下水水質歷年濁度測值監測結果表

監測井 / 水質項目	監測時間		GM2	GM3-1	GM6-1	P5-1	P8-1'	GM9
濁度 (mg/L)	本季	104年 4月	3.9	2.0	7.8	5.5	9.8	1.8
		104年 5月	9.9	1.4	9.7	1.0	9.8	2.6
		104年 6月	0.60	2.1	3.0	4.8	4.1	1.0
	去年	103年 1月	1.4	3.4	1.8	6.4	3.3	1.4
		103年 2月	7.2	2.6	3.9	4.4	3.2	1.7
		103年 3月	4.1	1.3	1.9	5.1	5.1	2.1
		103年 4月	2.2	2.1	2.8	3.7	2.5	2.0
		103年 5月	5.7	4.9	1.2	4.6	5.7	2.0
		103年 6月	0.60	3.2	2.3	7.8	2.9	2.6
		103年 7月	1.8	2.8	4.3	7.0	3.9	2.0
		103年 8月	0.70	2.4	7.2	3.6	2.5	3.1
		103年 9月	0.70	3.0	9.5	2.0	4.6	2.2
		103年10月	2.1	1.1	5.0	1.8	9.0	2.9
		103年11月	1.9	1.1	6.2	8.0	7.1	7.1
		103年12月	10	1.8	8.5	3.7	4.5	2.1
	歷年	82 年平均	-	15.3	54.2	5.3	-	23.6
		83 年平均	-	8.6	72.9	16.2	-	167
		84 年平均	-	17.8	68.7	6.7	-	51.1
		85 年平均	-	18.5	175	18.0	-	14.9
		86 年平均	-	33.7	361	8.3	-	22.5
		87 年平均	-	23.3	21.5	8.9	-	37.2
		88 年平均	12.6	12.0	16.0	4.9	-	30.6
		89 年平均	15.2	10.3	90.8	6.4	76.1	33.6
		90 年平均	12.8	49.5	150	7.8	140	16.0
		91 年平均	11.0	67.7	29.9	24.6	25.9	10.2
		92 年平均	8.5	11.9	3.52	0.51	2.8	1.1
		93 年平均	1.2	10.5	4.39	1.33	0.56	2.2
		94 年平均	0.61	0.61	0.56	0.60	0.63	0.55
		95年平均	0.56	0.58	0.56	0.53	0.54	0.54
		96年平均	0.54	0.55	0.54	0.53	0.53	0.54
		97 年平均	0.53	0.53	0.54	0.53	0.53	0.53
		98 年平均	7.4	8.7	3.4	0.98	4.8	7.1
		99 年平均	6.0	6.0	2.5	1.6	13.9	9.0
		100 年平均	4.9	5.5	2.0	2.0	7.3	8.3
		101 年平均	7.0	2.9	1.3	0.65	9.4	3.9
		102 年平均	4.5	6.1	5.1	6.3	8.1	2.3
		103 年平均	3.2	2.5	4.6	4.8	4.5	2.6
	歷年平均值		2.9	3.9	2.5	2.0	4.1	3.1
	歷年中位數		0.65	1.00	0.75	0.55	0.85	0.75
	標準偏差值		3.5	10.9	4.0	2.1	5.8	4.3

表 3.1-38 核四施工環境監測地下水水質歷年濁度測值監測結果表（續）

監測井 / 水質項目	監測時間		GM10	GM11	GM12	GM13	GM7	GM14-1
濁度 (mg/L)	本季	104年 4月	0.45	9.0	0.75	1.4	0.50	9.6
		104年 5月	0.50	4.3	0.45	1.0	0.65	9.4
		104年 6月	0.70	9.8	0.80	0.80	1.1	9.7
	去年	103年 1月	0.35	3.0	1.2	1.8	0.75	5.1
		103年 2月	0.35	3.9	1.1	2.0	0.40	6.7
		103年 3月	0.55	2.9	0.50	1.2	0.40	6.9
		103年 4月	0.60	2.2	2.3	1.4	0.60	3.7
		103年 5月	0.25	3.4	1.8	0.80	0.90	2.6
		103年 6月	0.85	3.5	1.6	1.7	1.1	3.5
		103年 7月	0.55	4.0	1.9	1.5	0.60	1.3
		103年 8月	1.0	5.0	1.3	1.9	1.2	5.8
		103年 9月	1.2	5.9	1.4	1.8	1.8	6.6
		103年10月	0.65	5.6	1.0	0.40	1.8	4.6
		103年11月	0.75	3.8	1.0	1.5	0.90	2.3
		103年12月	1.0	1.7	1.3	2.4	2.0	9.7
	歷年	82 年平均	7.5	28.6	9.7	28.4	87.1	-
		83 年平均	25.3	21.9	6.8	6.4	28.8	-
		84 年平均	25.1	19.9	14.9	4.2	138	-
		85 年平均	4.2	27.1	6.4	7.0	12.0	-
		86 年平均	11.0	347	11.4	5.6	25.6	-
		87 年平均	1.5	31.6	7.4	4.9	9.7	-
		88 年平均	1.9	14.3	6.8	3.4	2.8	-
		89 年平均	9.5	3.0	13.6	4.5	3.8	116
		90 年平均	1.7	2.7	7.9	4.2	13.8	120
		91 年平均	1.2	13.7	8.9	3.0	9.3	27.5
		92 年平均	0.42	0.41	4.9	3.55	1.5	2.6
		93 年平均	0.79	0.55	0.52	0.60	0.98	1.0
		94 年平均	0.57	0.63	0.61	0.63	0.62	0.59
		95年平均	0.55	0.56	0.56	0.54	0.52	0.56
		96年平均	0.53	0.55	0.54	0.52	0.82	0.56
		97 年平均	0.53	0.52	0.54	0.53	0.53	0.53
		98 年平均	1.6	5.8	6.8	7.3	3.4	6.84
		99 年平均	0.92	5.7	6.2	7.3	5.8	7.2
		100 年平均	1.7	4.9	4.7	5.4	2.4	5.4
		101 年平均	1.4	3.1	6.0	9.4	0.25	6.2
		102 年平均	0.61	3.7	1.2	0.90	1.4	8.6
		103 年平均	0.68	3.7	1.4	1.5	1.0	4.9
	歷年平均值		0.79	2.8	2.4	2.4	1.6	3.7
	歷年中位數		0.55	0.98	0.70	0.68	0.65	1.08
	標準偏差值		1.2	2.9	5.5	3.8	2.4	3.7

註：1.核四環評平均測值係摘錄自「核能四廠第 1、2 號機發電計畫環境影響評估報告」（80 年 11 月）；82～101 年平均測值係整理本監測報告歷次測值。

2.GM2 監測井之水位自 89 年 1 月起新增，故無 82~88 年年資料。P8 監測井自 90/4/20 因坍孔暫停監測，而 GM14 監測井因填孔自 91/1/10 廢棄，該兩井自 91/8/27 新井完成後（分別為 P8-1 及 GM14-1）恢復監測。GM3 監測井因設置於私人土地上，於新井 GM3-1 設置完成後於 91/8/27 移至新井進行監測，另 P5-1 監測井設於原 P5 監測井附近，亦於 91/8 起移至新井進行水質監測；GM6 因永久圍籬施工損毀，於原監測井附近設置新井 GM6-1，並於 99/11 移至新井進行監測。地下水 P8-1 監測井因原山坡設置位置坡面滑動，造成監測井毀壞，於原監測井附近設置新井 GM8-1'，並於 100/4 移至新井進行監測。

表 3.1-39 核四施工環境監測地下水水質歷年懸浮固體測值監測結果表

監測井 / 水質項目	監測時間		GM2	GM3-1	GM6-1	P5-1	P8-1'	GM9
懸浮固體 (mg/L)	本季	104年 4月	4.0	2.1	8.0	5.8	9.8	2.0
		104年 5月	9.8	7.6	9.7	3.6	9.9	2.6
		104年 6月	<1.25	2.1	7.2	5.0	9.8	1.6
	去年	103年 1月	2.0	2.5	2.9	6.8	3.4	<1.0
		103年 2月	7.3	3.3	5.2	5.2	5.5	<1.25
		103年 3月	5.4	1.9	2.2	6.8	6.5	<1.25
		103年 4月	8.8	2.2	9.3	4.2	5.6	3.3
		103年 5月	8.2	10.1	5.9	9.7	5.1	1.2
		103年 6月	<1.25	8.6	9.6	8.0	8.1	3.5
		103年 7月	1.4	4.7	6.6	5.6	5.1	<1.25
		103年 8月	<1.25	4.0	8.6	7.0	6.5	4.8
		103年 9月	2.2	2.6	9.8	5.2	5.4	2.8
		103年10月	2.0	1.4	9.9	1.8	9.4	3.4
		103年11月	2.0	1.7	5.7	7.9	5.4	6.4
		103年12月	8.4	1.9	9.6	3.6	4.3	1.8
	歷年	82 年平均	-	-	-	-	-	-
		83 年平均	-	-	-	-	-	-
		84 年平均	-	-	-	-	-	-
		85 年平均	-	-	-	-	-	-
		86 年平均	-	-	-	-	-	-
		87 年平均	-	-	16.8	-	-	47.8
		88 年平均	10.7	-	33.3	-	-	31.8
		89 年平均	5.9	-	100	-	-	55.0
		90 年平均	8.9	83.3	57.6	21.4	273	23.2
		91 年平均	7.3	50.2	41.6	59.0	37.0	18.0
		92 年平均	2.5	2.1	2.7	0.6	0.7	2.1
		93 年平均	1.0	8.7	0.5	0.8	0.6	0.6
		94 年平均	0.5	0.6	0.5	0.5	0.5	0.6
		95年平均	0.6	0.6	0.5	0.5	0.5	0.5
		96年平均	0.5	0.5	0.5	0.5	0.5	0.5
		97 年平均	4.3	4.0	0.5	1.2	3.2	6.8
		98 年平均	7.4	8.3	2.3	1.8	7.0	8.5
		99 年平均	5.9	6.2	3.5	4.1	9.1	9.3
		100 年平均	6.2	7.0	4.0	3.7	8.7	8.0
		101 年平均	7.9	1.9	6.1	<1.0	9.7	9.8
		102 年平均	5.2	6.6	7.4	7.9	8.8	2.6
		103 年平均	4.1	3.7	7.1	6.0	5.9	2.6
	歷年平均值		3.4	4.2	3.0	2.4	4.3	3.6
	歷年中位數		1.4	1.9	1.2	0.5	2.4	1.5
	標準偏差值		3.6	9.4	2.7	2.6	4.1	4.6

表 3.1-39 核四施工環境監測地下水水質歷年懸浮固體測值監測結果表（續）

監測井 / 水質項目	監測時間		GM10	GM11	GM12	GM13	GM7	GM14-1
懸浮固體 (mg/L)	本季	104年 4月	<1.25	9.4	1.8	2.1	2.0	9.7
		104年 5月	3.5	5.9	2.1	3.3	2.6	9.5
		104年 6月	<1.25	9.8	1.6	1.6	3.0	9.7
	去年	103年 1月	<1.0	3.8	1.8	1.6	<1.0	8.8
		103年 2月	<1.25	4.6	2.6	3.0	<1.25	8.5
		103年 3月	<1.25	3.2	<1.25	1.6	<1.25	8.6
		103年 4月	<1.25	4.0	2.1	<1.25	<1.25	8.8
		103年 5月	<1.25	2.3	<1.25	<1.25	1.60	9.4
		103年 6月	1.25	4.1	1.4	1.4	1.6	8.1
		103年 7月	<1.25	3.6	3.9	1.4	<1.25	4.1
		103年 8月	<1.25	5.2	2.5	<1.25	1.8	8.3
		103年 9月	2.2	6.7	3.6	2.2	2.0	7.8
		103年10月	<1.25	7.3	<1.25	<1.25	2.6	4.2
		103年11月	<1.25	3.8	1.4	<1.25	<1.25	5.5
		103年12月	<1.25	<1.25	<1.25	2.3	2.0	9.9
	歷年	82 年平均	-	-	-	-	-	-
		83 年平均	-	-	-	-	-	-
		84 年平均	-	-	-	-	-	-
		85 年平均	-	-	-	-	-	-
		86 年平均	-	-	-	-	-	-
		87 年平均	8.8	19.3	6.0	3.5	8.9	-
		88 年平均	0.5	25.2	11.2	5.0	2.4	-
		89 年平均	10.8	7.9	22.7	8.0	5.3	-
		90 年平均	2.8	6.4	16.6	8.8	28.7	201
		91 年平均	0.8	17.6	9.4	2.7	10.2	21.3
		92 年平均	0.7	0.7	0.7	0.6	0.5	1.0
		93 年平均	0.6	0.5	0.6	0.6	0.9	0.9
		94 年平均	0.5	0.5	0.5	0.5	0.5	0.5
		95年平均	0.7	0.5	0.5	0.5	0.8	4.1
		96年平均	0.5	0.5	0.5	0.5	0.5	0.5
		97 年平均	0.9	4.8	2.9	7.8	2.8	4.7
		98 年平均	1.2	6.1	7.6	9.0	4.6	6.2
		99 年平均	1.7	5.7	6.7	8.2	6.0	5.8
		100 年平均	1.7	4.8	3.8	4.8	2.3	6.4
		101 年平均	<1.0	3.8	6.2	9.8	<1.0	6.3
		102 年平均	0.6	4.3	1.9	2.1	2.5	9.0
		103 年平均	0.8	4.1	1.8	1.4	1.3	7.7
	歷年平均值		0.9	3.4	2.5	3.2	2.0	4.5
	歷年中位數		0.5	2.4	0.6	0.6	0.8	3.6
	標準偏差值		1.4	3.4	3.2	3.9	2.5	5.0

註：1.核四環評平均測值係摘錄自「核能四廠第 1、2 號機發電計畫環境影響評估報告」（80 年 11 月）；82～101 年平均測值係整理本監測報告歷次測值。

2.GM2 監測井之水位自 89 年 1 月起新增，故無 82~88 年年資料。P8 監測井自 90/4/20 因坍孔暫停監測，而 GM14 監測井因填孔自 91/1/10 廢棄，該兩井自 91/8/27 新井完成後（分別為 P8-1 及 GM14-1）恢復監測。GM3 監測井因設置於私人土地上，於新井 GM3-1 設置完成後於 91/8/27 移至新井進行監測，另 P5-1 監測井設於原 P5 監測井附近，亦於 91/8 起移至新井進行水質監測；GM6 因永久圍籬施工損毀，於原監測井附近設置新井 GM6-1，並於 99/11 移至新井進行監測。地下水 P8-1 監測井因原山坡設置位置坡面滑動，造成監測井毀壞，於原監測井附近設置新井 GM8-1'，並於 100/4 移至新井進行監測。

表 3.1-40 核四施工環境監測地下水水質歷年鐵測值監測結果表

水質項目＼監測井	監測時間		GM2	GM3-1	GM6-1	P5-1	P8-1'	GM9
鐵 (mg/L)	本季	104年 4月	0.070	3.38	0.076	0.100	0.036	0.046
		104年 5月	0.965	3.00	0.037	0.038	0.126	0.043
		104年 6月	0.805	3.98	0.027	0.045	0.046	0.042
	去年	103年 1月	0.516	3.15	ND	0.036	0.032	ND
		103年 2月	0.414	2.69	0.031	0.040	0.032	0.033
		103年 3月	0.774	2.18	0.036	0.035	0.043	0.045
		103年 4月	0.102	2.72	0.024	ND	0.165	0.027
		103年 5月	0.170	2.27	ND	ND	0.041	0.058
		103年 6月	1.05	3.22	0.030	0.030	0.050	0.037
		103年 7月	1.14	3.75	ND	ND	ND	0.038
		103年 8月	1.23	2.88	0.027	ND	ND	0.054
		103年 9月	1.19	3.48	ND	0.023	0.035	0.051
		103年10月	1.66	3.04	0.059	0.031	0.085	0.070
		103年11月	1.12	2.53	0.041	0.034	0.058	0.049
		103年12月	0.871	2.78	0.050	0.055	0.063	0.038
	歷年	82 年平均	-	0.154	1.16	0.462	0.058	1.374
		83 年平均	-	0.867	2.67	0.628	0.053	2.17
		84 年平均	-	0.143	0.510	0.915	0.061	0.566
		85 年平均	-	0.027	0.021	0.098	0.025	0.054
		86 年平均	-	0.048	0.081	0.189	0.039	0.060
		87 年平均	-	0.041	0.080	0.139	0.039	0.057
		88 年平均	-	0.040	0.042	0.162	0.013	0.040
		89 年平均	0.413	0.032	0.037	0.083	0.024	0.060
		90 年平均	0.390	0.096	0.034	0.055	0.018	0.053
		91 年平均	0.761	1.17	0.215	0.185	0.074	0.077
		92 年平均	0.350	1.48	0.023	0.024	0.283	0.041
		93 年平均	1.032	3.82	0.325	0.194	1.52	0.357
		94 年平均	0.629	2.69	0.057	0.064	1.03	0.101
		95年平均	0.363	0.753	0.093	0.372	0.951	0.105
		96年平均	0.205	0.406	0.083	0.107	0.343	0.045
		97 年平均	0.346	0.822	0.045	0.025	0.057	0.025
		98 年平均	0.763	2.17	0.031	0.039	0.283	0.102
		99 年平均	0.854	2.06	0.049	0.083	0.307	0.086
		100 年平均	0.860	2.12	0.032	0.045	0.167	0.051
		101 年平均	0.969	2.43	0.024	0.036	0.036	0.055
		102 年平均	0.935	3.82	0.022	0.065	0.051	0.036
		103 年平均	0.853	2.89	0.029	0.027	0.052	0.043
	地下水污染監測標準：1.5mg/L							
	歷年平均值		0.691	2.264	0.062	0.081	0.354	0.080
	歷年中位數		0.805	2.180	0.033	0.040	0.110	0.046
	標準偏差值		0.394	2.016	0.116	0.126	0.527	0.113

表 3.1-40 核四施工環境監測地下水水質歷年鐵測值監測結果表（續）

監測井 / 水質項目	監測時間		GM10	GM11	GM12	GM13	GM7	GM14-1
鐵 (mg/L)	本季	104年 4月	0.061	0.041	0.028	0.030	ND	0.665
		104年 5月	0.071	0.199	0.033	0.038	0.028	0.841
		104年 6月	0.049	0.106	0.030	0.031	0.086	0.633
	去年	103年 1月	0.024	ND	ND	ND	ND	0.324
		103年 2月	0.025	0.025	0.039	0.030	0.035	0.292
		103年 3月	0.029	0.033	0.024	0.027	ND	0.529
		103年 4月	ND	ND	ND	ND	0.024	0.131
		103年 5月	ND	ND	ND	ND	ND	0.044
		103年 6月	0.025	0.026	ND	ND	0.030	0.141
		103年 7月	ND	ND	ND	ND	ND	0.036
		103年 8月	ND	ND	0.041	ND	0.034	0.034
		103年 9月	0.027	ND	0.024	0.040	0.031	0.389
		103年10月	0.103	0.072	0.039	0.033	0.162	0.775
		103年11月	0.112	ND	ND	ND	0.058	0.710
		103年12月	0.158	0.027	0.025	0.052	0.069	1.04
	歷年	82 年平均	0.180	0.470	0.760	0.435	1.76	6.27
		83 年平均	0.196	1.16	0.670	0.654	7.05	8.49
		84 年平均	0.156	0.847	0.362	0.165	0.545	7.93
		85 年平均	0.036	0.165	0.052	0.055	0.048	2.83
		86 年平均	0.057	0.189	0.059	0.037	0.064	4.41
		87 年平均	0.060	0.091	0.054	0.051	0.090	2.87
		88 年平均	0.013	0.281	0.042	0.027	0.039	0.991
		89 年平均	0.041	0.205	0.046	0.033	0.050	1.18
		90 年平均	0.100	0.168	0.072	0.069	0.071	1.11
		91 年平均	0.089	0.086	0.142	0.067	0.217	0.740
		92 年平均	0.027	0.068	0.059	0.034	0.044	0.306
		93 年平均	0.264	0.734	0.627	0.415	0.221	1.66
		94 年平均	0.055	0.094	0.148	0.102	0.052	0.821
		95年平均	0.068	0.050	0.040	0.039	0.144	0.318
		96年平均	0.052	0.062	0.048	0.035	0.020	0.069
		97 年平均	0.033	0.064	0.041	0.034	0.016	0.157
		98 年平均	0.039	0.057	0.038	0.051	0.031	0.558
		99 年平均	0.096	0.073	0.084	0.083	0.062	0.513
		100 年平均	0.048	0.044	0.039	0.067	0.055	0.392
		101 年平均	0.029	0.043	0.038	0.031	0.026	0.565
		102 年平均	0.023	0.039	0.017	0.026	0.025	0.406
		103 年平均	0.046	0.022	0.022	0.022	0.041	0.370
	地下水污染監測標準：1.5mg/L							
	歷年平均值		0.069	0.124	0.085	0.068	0.061	0.516
	歷年中位數		0.040	0.044	0.034	0.040	0.033	0.388
	標準偏差值		0.171	0.340	0.194	0.118	0.133	0.540

註：1.核四環評平均測值係摘錄自「核能四廠第 1、2 號機發電計畫環境影響評估報告」（80 年 11 月）；82～101 年平均測值係整理本監測報告歷次測值。

2.GM2 監測井之水位自 89 年 1 月起新增，故無 82~88 年年資料。P8 監測井自 90/4/20 因坍孔暫停監測，而 GM14 監測井因填孔自 91/1/10 廢棄，該兩井自 91/8/27 新井完成後（分別為 P8-1 及 GM14-1）恢復監測。GM3 監測井因設置於私人土地上，於新井 GM3-1 設置完成後於 91/8/27 移至新井進行監測，另 P5-1 監測井設於原 P5 監測井附近，亦於 91/8 起移至新井進行水質監測；GM6 因永久圍籬施工損毀，於原監測井附近設置新井 GM6-1，並於 99/11 移至新井進行監測。地下水 P8-1 監測井因原山坡設置位置坡面滑動，造成監測井毀壞，於原監測井附近設置新井 GM8-1'，並於 100/4 移至新井進行監測。

表 3.1-41 核四施工環境監測地下水水質歷年錳測值監測結果表

監測井 / 水質項目	監測時間		GM2	GM3-1	GM6-1	P5-1	P8-1'	GM9
錳 (mg/L)	本季	104年 4月	0.048	2.81	ND	0.004	0.023	0.006
		104年 5月	0.136	2.77	ND	ND	0.016	0.006
		104年 6月	0.132	2.51	ND	0.006	0.039	0.013
	去年	103年 1月	0.140	3.02	0.003	0.005	0.046	0.006
		103年 2月	0.164	3.32	ND	0.010	0.067	0.004
		103年 3月	0.145	3.50	ND	0.003	0.057	0.005
		103年 4月	0.110	3.24	ND	0.003	0.045	0.007
		103年 5月	0.134	3.19	0.004	ND	0.030	0.004
		103年 6月	0.138	2.66	ND	0.005	0.095	0.014
		103年 7月	0.140	2.72	ND	0.034	0.060	0.138
		103年 8月	0.155	2.87	0.004	ND	0.031	0.224
		103年 9月	0.149	2.56	ND	0.009	0.037	0.110
		103年10月	0.149	2.01	0.005	0.007	0.066	0.197
		103年11月	0.125	2.86	0.005	0.003	0.059	0.123
		103年12月	0.133	2.69	0.005	0.022	0.028	0.005
	歷年	82 年平均	-	0.034	0.078	0.022	0.004	0.216
		83 年平均	-	0.034	0.044	0.028	0.001	0.079
		84 年平均	-	0.010	0.012	0.030	0.007	0.018
		85 年平均	-	0.007	0.009	0.027	0.011	0.014
		86 年平均	-	0.011	0.010	0.039	0.006	0.015
		87 年平均	-	0.016	0.021	0.038	0.004	0.011
		88 年平均	-	0.037	0.018	0.036	0.002	0.011
		89 年平均	0.119	0.015	0.017	0.044	0.005	0.004
		90 年平均	0.135	0.051	0.018	0.025	0.005	0.006
		91 年平均	0.132	0.772	0.053	0.146	0.151	0.008
		92 年平均	0.121	2.46	0.032	0.057	0.428	0.008
		93 年平均	0.102	2.74	0.031	0.064	0.333	0.010
		94 年平均	0.117	2.34	0.012	0.061	0.424	0.010
		95年平均	0.118	4.19	0.009	0.162	0.323	0.009
		96年平均	0.108	4.67	0.008	0.108	0.147	0.004
		97 年平均	0.111	4.12	0.005	0.019	0.124	0.005
		98 年平均	0.134	3.90	0.004	0.043	0.146	0.016
		99 年平均	0.159	3.88	0.009	0.066	0.259	0.005
		100 年平均	0.134	3.54	0.006	0.030	0.339	0.005
		101 年平均	0.133	4.16	0.002	0.011	0.075	0.005
		102 年平均	0.146	4.12	0.002	0.017	0.112	0.024
		103 年平均	0.140	2.89	0.003	0.009	0.052	0.070
	地下水污染監測標準：0.25mg/L							
	歷年平均值		0.127	3.656	0.006	0.043	0.200	0.012
	歷年中位數		0.131	3.670	0.001	0.028	0.157	0.003
	標準偏差值		0.034	0.996	0.014	0.067	0.159	0.020

表 3.1-41 核四施工環境監測地下水水質歷年錳測值監測結果表（續）

監測井 / 水質項目	監測時間		GM10	GM11	GM12	GM13	GM7	GM14-1
錳 (mg/L)	本季	104年 4月	0.012	0.044	0.112	0.005	0.007	0.032
		104年 5月	0.024	0.100	0.101	0.012	0.009	0.033
		104年 6月	0.028	0.136	0.127	0.009	0.037	0.022
	去年	103年 1月	0.013	0.029	0.064	0.031	0.015	0.033
		103年 2月	0.013	0.027	0.069	0.026	0.013	0.029
		103年 3月	0.012	0.040	0.074	0.025	0.010	0.040
		103年 4月	0.015	0.092	0.074	0.012	0.007	0.022
		103年 5月	0.016	0.069	0.068	0.009	0.006	0.027
		103年 6月	0.011	0.036	0.088	0.015	0.010	0.033
		103年 7月	0.011	0.041	0.081	0.008	0.004	0.018
		103年 8月	0.012	0.179	0.098	0.028	0.017	0.017
		103年 9月	0.017	0.097	0.185	0.019	0.011	0.024
		103年10月	0.026	0.046	0.268	0.006	0.052	0.032
		103年11月	0.017	0.032	0.298	0.005	0.025	0.026
		103年12月	0.015	0.472	0.088	0.005	0.018	0.033
	歷年	82 年平均	0.036	0.258	0.173	0.145	0.056	0.135
		83 年平均	0.040	0.310	0.166	0.126	0.114	0.170
		84 年平均	0.065	0.232	0.140	0.037	0.025	0.164
		85 年平均	0.015	0.209	0.124	0.007	0.005	0.161
		86 年平均	0.038	0.284	0.122	0.043	0.045	0.178
		87 年平均	0.032	0.173	0.094	0.040	0.022	0.145
		88 年平均	0.044	0.166	0.082	0.031	0.024	0.138
		89 年平均	0.031	0.205	0.040	0.029	0.016	0.154
		90 年平均	0.044	0.070	0.061	0.032	0.021	0.160
		91 年平均	0.032	0.035	0.060	0.021	0.035	0.074
		92 年平均	0.023	0.060	0.056	0.033	0.013	0.052
		93 年平均	0.036	0.219	0.075	0.079	0.011	0.044
		94 年平均	0.016	0.167	0.019	0.037	0.013	0.039
		95年平均	0.011	0.203	0.039	0.010	0.009	0.039
		96年平均	0.028	0.248	0.064	0.015	0.007	0.040
		97 年平均	0.006	0.199	0.064	0.010	0.015	0.042
		98 年平均	0.018	0.257	0.108	0.020	0.015	0.053
		99 年平均	0.019	0.278	0.104	0.015	0.011	0.058
		100 年平均	0.015	0.222	0.113	0.018	0.009	0.056
		101 年平均	0.018	0.232	0.090	0.043	0.009	0.046
		102 年平均	0.017	0.344	0.079	0.017	0.016	0.034
		103 年平均	0.015	0.097	0.121	0.016	0.016	0.028
	地下水污染監測標準：0.25mg/L							
	歷年平均值		0.016	0.247	0.080	0.022	0.012	0.042
	歷年中位數		0.013	0.222	0.068	0.012	0.009	0.043
	標準偏差值		0.032	0.257	0.048	0.048	0.026	0.020

註：1.核四環評平均測值係摘錄自「核能四廠第 1、2 號機發電計畫環境影響評估報告」（80 年 11 月）；82～101 年平均測值係整理本監測報告歷次測值。

2.GM2 監測井之水位自 89 年 1 月起新增，故無 82~88 年年資料。P8 監測井自 90/4/20 因坍孔暫停監測，而 GM14 監測井因填孔自 91/1/10 廢棄，該兩井自 91/8/27 新井完成後（分別為 P8-1 及 GM14-1）恢復監測。GM3 監測井因設置於私人土地上，於新井 GM3-1 設置完成後於 91/8/27 移至新井進行監測，另 P5-1 監測井設於原 P5 監測井附近，亦於 91/8 起移至新井進行水質監測；GM6 因永久圍籬施工損毀，於原監測井附近設置新井 GM6-1，並於 99/11 移至新井進行監測。地下水 P8-1 監測井因原山坡設置位置坡面滑動，造成監測井毀壞，於原監測井附近設置新井 GM8-1'，並於 100/4 移至新井進行監測。

表 3.1-42 核四施工環境監測地下水水質歷年鎳測值監測結果表

水質項目 \ 監測井	監測時間		GM2	GM3-1	GM6-1	P5-1	P8-1'	GM9
鎳 (mg/L)	本季	104年 4月	ND	ND	ND	ND	0.004	0.005
		104年 5月	ND	ND	ND	0.004	ND	ND
		104年 6月	ND	ND	ND	ND	0.004	ND
	去年	103年 1月	ND	ND	ND	ND	0.007	ND
		103年 2月	ND	ND	ND	ND	0.018	ND
		103年 3月	ND	ND	ND	ND	ND	ND
		103年 4月	0.004	0.005	0.004	0.004	0.085	0.005
		103年 5月	ND	0.005	ND	ND	0.003	0.023
		103年 6月	ND	ND	ND	ND	0.005	0.003
		103年 7月	ND	ND	ND	ND	ND	ND
		103年 8月	ND	ND	ND	ND	ND	0.005
		103年 9月	ND	ND	ND	ND	0.003	0.003
		103年10月	ND	0.003	ND	ND	ND	ND
		103年11月	ND	ND	ND	0.003	0.005	0.005
		103年12月	ND	0.003	ND	0.003	0.004	ND
	歷年	82 年平均	-	ND	ND	ND	ND	ND
		83 年平均	-	ND	ND	ND	ND	ND
		84 年平均	-	ND	ND	ND	ND	ND
		85 年平均	-	ND	ND	ND	ND	ND
		86 年平均	-	ND	ND	ND	ND	ND
		87 年平均	-	ND	ND	ND	ND	ND
		88 年平均	-	ND	ND	ND	ND	ND
		89 年平均	ND	ND	ND	ND	ND	ND
		90 年平均	ND	ND	ND	ND	ND	ND
		91 年平均	ND	ND	ND	ND	ND	ND
		92 年平均	ND	ND	ND	ND	ND	ND
		93 年平均	ND	ND	ND	ND	ND	ND
		94 年平均	0.008	0.018	ND	0.004	0.006	ND
		95年平均	0.014	0.015	0.014	0.008	0.011	0.005
		96年平均	ND	ND	ND	ND	ND	ND
		97 年平均	ND	ND	0.003	ND	ND	ND
		98 年平均	0.005	0.003	ND	0.007	0.004	ND
		99 年平均	ND	0.005	0.004	ND	ND	0.003
		100 年平均	ND	0.004	ND	0.003	0.006	0.011
		101 年平均	0.003	ND	ND	ND	0.004	ND
		102 年平均	ND	0.005	ND	ND	0.005	0.003
		103 年平均	ND	ND	ND	ND	0.011	0.004
	地下水污染監測標準：0.5mg/L、地下水污染管制標準：1.0mg/L							
	歷年平均值		0.003	0.004	0.003	0.003	0.004	0.003
	歷年中位數		0.002	0.002	0.002	0.002	0.002	0.002
	標準偏差值		0.008	0.015	0.011	0.008	0.010	0.009

表 3.1-42 核四施工環境監測地下水水質歷年鎳測值監測結果表（續）

水質項目＼監測井	監測時間		GM10	GM11	GM12	GM13	GM7	GM14-1
鎳 (mg/L)	本季	104年 4月	ND	ND	0.014	ND	ND	ND
		104年 5月	ND	0.005	0.012	ND	ND	ND
		104年 6月	ND	0.005	0.013	ND	ND	ND
	去年	103年 1月	0.010	0.011	0.004	ND	ND	ND
		103年 2月	0.011	0.004	0.009	0.004	0.004	0.004
		103年 3月	0.005	0.005	0.008	ND	ND	ND
		103年 4月	0.006	0.004	0.007	ND	0.004	0.004
		103年 5月	0.006	ND	0.006	ND	ND	ND
		103年 6月	0.004	0.005	0.010	ND	ND	0.003
		103年 7月	0.005	ND	0.005	ND	ND	0.004
		103年 8月	0.003	0.004	0.006	ND	ND	ND
		103年 9月	0.005	0.003	0.008	ND	ND	ND
		103年10月	0.004	ND	0.006	ND	ND	ND
		103年11月	0.004	ND	0.009	0.004	ND	ND
		103年12月	0.004	0.004	0.011	ND	ND	ND
	歷年	82 年平均	ND	ND	ND	ND	ND	ND
		83 年平均	ND	ND	ND	ND	ND	ND
		84 年平均	ND	ND	ND	ND	ND	ND
		85 年平均	ND	ND	ND	ND	ND	ND
		86 年平均	ND	ND	ND	ND	ND	ND
		87 年平均	ND	ND	ND	ND	ND	ND
		88 年平均	ND	ND	ND	ND	ND	ND
		89 年平均	ND	ND	ND	ND	ND	ND
		90 年平均	ND	ND	ND	ND	ND	ND
		91 年平均	ND	ND	ND	ND	ND	ND
		92 年平均	ND	ND	ND	ND	ND	ND
		93 年平均	ND	ND	ND	ND	ND	ND
		94 年平均	0.012	0.004	0.007	0.010	0.007	0.006
		95年平均	0.023	ND	0.010	ND	0.006	ND
		96年平均	0.007	ND	ND	ND	ND	ND
		97 年平均	0.018	ND	ND	ND	ND	ND
		98 年平均	0.005	ND	0.004	ND	ND	ND
		99 年平均	0.006	0.004	0.005	0.004	ND	ND
		100 年平均	0.006	0.004	0.008	ND	0.003	ND
		101 年平均	0.005	ND	0.005	ND	ND	ND
		102 年平均	0.007	0.005	0.007	ND	ND	ND
		103 年平均	0.006	0.004	0.007	ND	ND	ND
	地下水污染監測標準：0.5mg/L、地下水污染管制標準：1.0mg/L							
	歷年平均值		0.006	0.004	0.005	0.004	0.002	0.003
	歷年中位數		0.002	0.002	0.002	0.002	0.002	0.002
	標準偏差值		0.012	0.006	0.009	0.015	0.006	0.005

註：1.核四環評平均測值係摘錄自「核能四廠第 1、2 號機發電計畫環境影響評估報告」（80 年 11 月）；82～101 年平均測值係整理本監測報告歷次測值。

2.GM2 監測井之水位自 89 年 1 月起新增，故無 82~88 年年資料。P8 監測井自 90/4/20 因坍孔暫停監測，而 GM14 監測井因填孔自 91/1/10 廢棄，該兩井自 91/8/27 新井完成後（分別為 P8-1 及 GM14-1）恢復監測。GM3 監測井因設置於私人土地上，於新井 GM3-1 設置完成後於 91/8/27 移至新井進行監測，另 P5-1 監測井設於原 P5 監測井附近，亦於 91/8 起移至新井進行水質監測；GM6 因永久圍籬施工損毀，於原監測井附近設置新井 GM6-1，並於 99/11 移至新井進行監測。地下水 P8-1 監測井因原山坡設置位置坡面滑動，造成監測井毀壞，於原監測井附近設置新井 GM8-1'，並於 100/4 移至新井進行監測。

表 3.1-43 核四施工環境監測地下水水質歷年鉛測值監測結果表

水質項目＼監測井	監測時間		GM2	GM3-1	GM6-1	P5-1	P8-1'	GM9
鉛 (mg/L)	本季	104年 4月	ND	ND	ND	ND	ND	ND
		104年 5月	ND	ND	ND	ND	ND	ND
		104年 6月	ND	0.005	ND	ND	ND	ND
	去年	103年 1月	ND	ND	0.004	ND	ND	ND
		103年 2月	ND	ND	ND	ND	ND	ND
		103年 3月	ND	ND	ND	ND	ND	ND
		103年 4月	ND	ND	ND	ND	ND	ND
		103年 5月	ND	ND	ND	ND	ND	ND
		103年 6月	ND	ND	ND	ND	ND	ND
		103年 7月	ND	ND	ND	ND	ND	ND
		103年 8月	ND	ND	ND	ND	ND	0.011
		103年 9月	ND	ND	ND	ND	ND	ND
		103年10月	ND	ND	ND	ND	ND	0.007
		103年11月	ND	ND	ND	ND	ND	ND
		103年12月	ND	ND	ND	ND	ND	ND
	歷年	82 年平均	-	ND	ND	ND	ND	ND
		83 年平均	-	0.008	ND	ND	ND	ND
		84 年平均	-	ND	ND	ND	ND	ND
		85 年平均	-	ND	ND	ND	ND	ND
		86 年平均	-	ND	ND	ND	ND	ND
		87 年平均	-	ND	ND	0.011	ND	0.008
		88 年平均	-	ND	ND	0.010	ND	ND
		89 年平均	ND	ND	ND	ND	ND	ND
		90 年平均	ND	ND	ND	ND	ND	ND
		91 年平均	ND	ND	ND	ND	ND	ND
		92 年平均	ND	ND	ND	ND	ND	ND
		93 年平均	ND	ND	ND	ND	ND	ND
		94 年平均	ND	ND	ND	ND	0.006	ND
		95年平均	ND	ND	ND	ND	ND	ND
		96年平均	ND	ND	ND	ND	ND	ND
		97 年平均	ND	ND	ND	ND	ND	ND
		98 年平均	0.006	0.013	ND	0.006	ND	ND
		99 年平均	ND	ND	ND	ND	ND	ND
		100 年平均	ND	ND	ND	ND	ND	ND
		101 年平均	ND	ND	ND	ND	ND	ND
		102 年平均	ND	ND	ND	ND	ND	ND
		103 年平均	ND	ND	ND	ND	ND	ND
	地下水污染監測標準：0.05mg/L、地下水污染管制標準：0.10mg/L							
	歷年平均值		0.004	0.004	0.003	0.005	0.004	0.004
	歷年中位數		0.003	0.003	0.003	0.003	0.003	0.003
	標準偏差值		0.004	0.008	0.004	0.011	0.005	0.005

表 3.1-43 核四施工環境監測地下水水質歷年鉛測值監測結果表（續）

監測井 / 水質項目	監測時間		GM10	GM11	GM12	GM13	GM7	GM14-1
鉛 (mg/L)	本季	104年 4月	ND	ND	ND	ND	ND	ND
		104年 5月	ND	ND	ND	0.004	ND	ND
		104年 6月	ND	ND	ND	ND	ND	ND
	去年	103年 1月	ND	ND	ND	ND	ND	ND
		103年 2月	ND	ND	0.007	ND	ND	ND
		103年 3月	ND	ND	ND	ND	ND	ND
		103年 4月	ND	ND	ND	ND	ND	ND
		103年 5月	ND	ND	ND	ND	ND	ND
		103年 6月	ND	ND	ND	ND	ND	ND
		103年 7月	ND	ND	ND	ND	ND	ND
		103年 8月	ND	ND	ND	ND	ND	ND
		103年 9月	ND	ND	ND	ND	ND	ND
		103年10月	ND	ND	ND	ND	ND	ND
		103年11月	ND	ND	ND	ND	ND	ND
		103年12月	ND	ND	ND	ND	ND	ND
	歷年	82 年平均	ND	ND	ND	ND	ND	ND
		83 年平均	ND	ND	ND	0.013	0.007	0.015
		84 年平均	ND	ND	ND	ND	ND	ND
		85 年平均	ND	ND	ND	ND	ND	ND
		86 年平均	ND	ND	ND	ND	ND	ND
		87 年平均	0.010	ND	ND	ND	ND	ND
		88 年平均	ND	ND	ND	ND	ND	ND
		89 年平均	ND	ND	ND	ND	0.007	
		90 年平均	ND	ND	ND	ND	ND	ND
		91 年平均	ND	ND	ND	ND	ND	ND
		92 年平均	ND	ND	ND	ND	ND	ND
		93 年平均	ND	ND	ND	ND	ND	0.014
		94 年平均	ND	ND	ND	ND	ND	ND
		95年平均	ND	ND	ND	ND	ND	ND
		96年平均	ND	ND	ND	ND	ND	ND
		97 年平均	ND	ND	0.008	ND	ND	ND
		98 年平均	ND	ND	ND	ND	ND	ND
		99 年平均	ND	ND	ND	ND	ND	ND
		100 年平均	ND	ND	ND	ND	ND	ND
		101 年平均	ND	ND	ND	ND	ND	ND
		102 年平均	ND	ND	ND	ND	ND	ND
		103 年平均	ND	ND	ND	ND	ND	ND
	地下水污染監測標準：0.05mg/L、地下水污染管制標準：0.10mg/L							
	歷年平均值		0.004	0.004	0.004	0.004	0.004	0.004
	歷年中位數		0.003	0.003	0.003	0.003	0.003	0.003
	標準偏差值		0.005	0.006	0.007	0.006	0.008	0.008

註：1.核四環評平均測值係摘錄自「核能四廠第 1、2 號機發電計畫環境影響評估報告」（80 年 11 月）；82～101 年平均測值係整理本監測報告歷次測值。

2.GM2 監測井之水位自 89 年 1 月起新增，故無 82~88 年年資料。P8 監測井自 90/4/20 因坍孔暫停監測，而 GM14 監測井因填孔自 91/1/10 廢棄，該兩井自 91/8/27 新井完成後（分別為 P8-1 及 GM14-1）恢復監測。GM3 監測井因設置於私人土地上，於新井 GM3-1 設置完成後於 91/8/27 移至新井進行監測，另 P5-1 監測井設於原 P5 監測井附近，亦於 91/8 起移至新井進行水質監測；GM6 因永久圍籬施工損毀，於原監測井附近設置新井 GM6-1，並於 99/11 移至新井進行監測。地下水 P8-1 監測井因原山坡設置位置坡面滑動，造成監測井毀壞，於原監測井附近設置新井 GM8-1'，並於 100/4 移至新井進行監測。

表 3.1-44 核四施工環境監測地下水水質歷年鎘測值監測結果表

水質項目＼監測井	監測時間		GM2	GM3-1	GM6-1	P5-1	P8-1'	GM9
鎘 (mg/L)	本季	104年 4月	ND	ND	ND	ND	ND	ND
		104年 5月	ND	ND	ND	ND	ND	ND
		104年 6月	ND	ND	ND	ND	ND	ND
	去年	103年 1月	ND	ND	ND	ND	ND	ND
		103年 2月	ND	ND	ND	ND	ND	ND
		103年 3月	ND	ND	ND	ND	ND	ND
		103年 4月	ND	ND	ND	ND	ND	ND
		103年 5月	ND	ND	ND	ND	ND	ND
		103年 6月	ND	ND	ND	ND	ND	ND
		103年 7月	ND	ND	ND	ND	ND	ND
		103年 8月	ND	ND	ND	ND	ND	ND
		103年 9月	ND	ND	ND	ND	ND	ND
		103年10月	ND	ND	ND	ND	ND	ND
		103年11月	ND	ND	ND	ND	ND	ND
		103年12月	ND	ND	ND	ND	ND	ND
	歷年	82 年平均	-	ND	ND	ND	ND	ND
		83 年平均	-	ND	ND	ND	ND	ND
		84 年平均	-	ND	ND	ND	ND	ND
		85 年平均	-	ND	ND	ND	ND	ND
		86 年平均	-	ND	ND	ND	ND	ND
		87 年平均	-	ND	ND	0.001	ND	ND
		88 年平均	-	ND	ND	ND	ND	ND
		89 年平均	ND	ND	ND	ND	ND	ND
		90 年平均	ND	ND	ND	ND	ND	ND
		91 年平均	ND	ND	ND	ND	ND	ND
		92 年平均	ND	ND	ND	ND	ND	ND
		93 年平均	ND	ND	ND	ND	ND	ND
		94 年平均	ND	ND	ND	ND	ND	ND
		95年平均	ND	ND	ND	ND	ND	ND
		96年平均	ND	ND	ND	ND	ND	ND
		97 年平均	ND	ND	ND	ND	ND	ND
		98 年平均	ND	ND	ND	ND	ND	ND
		99 年平均	ND	ND	ND	ND	ND	ND
		100 年平均	ND	ND	ND	ND	ND	ND
		101 年平均	ND	ND	ND	ND	ND	ND
		102 年平均	ND	ND	ND	ND	ND	ND
		103 年平均	ND	ND	ND	ND	ND	ND
	地下水污染監測標準：0.025mg/L、地下水污染管制標準：0.050mg/L							
	歷年平均值		0.001	0.001	0.001	0.001	0.000	0.001
	歷年中位數		0.001	0.001	0.001	0.001	0.001	0.001
	標準偏差值		0.000	0.000	0.000	0.000	0.000	0.000

表 3.1-44 核四施工環境監測地下水水質歷年鎘測值監測結果表（續）

監測井 / 水質項目	監測時間		GM10	GM11	GM12	GM13	GM7	GM14-1
鎘 (mg/L)	本季	104年 4月	ND	ND	ND	ND	ND	ND
		104年 5月	ND	ND	ND	ND	ND	ND
		104年 6月	ND	ND	ND	ND	ND	ND
	去年	103年 1月	ND	ND	ND	ND	ND	ND
		103年 2月	ND	ND	ND	ND	ND	ND
		103年 3月	ND	ND	ND	ND	ND	ND
		103年 4月	ND	ND	ND	ND	ND	ND
		103年 5月	ND	ND	ND	ND	ND	ND
		103年 6月	ND	ND	ND	ND	ND	ND
		103年 7月	ND	ND	ND	ND	ND	ND
		103年 8月	ND	ND	ND	ND	ND	ND
		103年 9月	ND	ND	ND	ND	ND	ND
		103年10月	ND	ND	ND	ND	ND	ND
		103年11月	ND	ND	ND	ND	ND	ND
		103年12月	ND	ND	ND	ND	ND	ND
	歷年	82 年平均	ND	ND	ND	ND	ND	ND
		83 年平均	ND	ND	ND	ND	ND	ND
		84 年平均	ND	ND	ND	0.002	ND	ND
		85 年平均	ND	ND	ND	ND	ND	ND
		86 年平均	ND	ND	ND	ND	ND	ND
		87 年平均	ND	ND	ND	ND	0.001	ND
		88 年平均	ND	ND	ND	ND	ND	ND
		89 年平均	ND	ND	ND	ND	ND	ND
		90 年平均	ND	ND	ND	ND	ND	ND
		91 年平均	ND	ND	ND	ND	ND	ND
		92 年平均	ND	ND	ND	ND	ND	ND
		93 年平均	ND	ND	ND	ND	ND	ND
		94 年平均	ND	ND	ND	ND	ND	ND
		95年平均	ND	ND	ND	ND	ND	ND
		96年平均	ND	ND	ND	ND	ND	ND
		97 年平均	ND	ND	ND	ND	ND	ND
		98 年平均	ND	ND	ND	ND	ND	ND
		99 年平均	ND	ND	ND	ND	ND	ND
		100 年平均	ND	ND	ND	ND	ND	ND
		101 年平均	ND	ND	ND	ND	ND	ND
		102 年平均	ND	ND	ND	ND	ND	ND
		103 年平均	ND	ND	ND	ND	ND	ND
	地下水污染監測標準：0.025mg/L、地下水污染管制標準：0.050mg/L							
	歷年平均值		0.001	0.001	0.001	0.001	0.001	0.001
	歷年中位數		0.001	0.001	0.001	0.001	0.001	0.001
	標準偏差值		0.000	0.001	0.000	0.000	0.001	0.000

註：1.核四環評平均測值係摘錄自「核能四廠第 1、2 號機發電計畫環境影響評估報告」（80 年 11 月）；82～101 年平均測值係整理本監測報告歷次測值。

2.GM2 監測井之水位自 89 年 1 月起新增，故無 82~88 年年資料。P8 監測井自 90/4/20 因坍孔暫停監測，而 GM14 監測井因填孔自 91/1/10 廢棄，該兩井自 91/8/27 新井完成後（分別為 P8-1 及 GM14-1）恢復監測。GM3 監測井因設置於私人土地上，於新井 GM3-1 設置完成後於 91/8/27 移至新井進行監測，另 P5-1 監測井設於原 P5 監測井附近，亦於 91/8 起移至新井進行水質監測；GM6 因永久圍籬施工損毀，於原監測井附近設置新井 GM6-1，並於 99/11 移至新井進行監測。地下水 P8-1 監測井因原山坡設置位置坡面滑動，造成監測井毀壞，於原監測井附近設置新井 GM8-1'，並於 100/4 移至新井進行監測。

表 3.1-45 核四施工環境監測地下水水質歷年鉻測值監測結果表

監測井 水質項目	監測時間		GM2	GM3-1	GM6-1	P5-1	P8-1'	GM9
鉻 (mg/L)	本季	104年 4月	ND	ND	ND	ND	ND	0.005
		104年 5月	ND	ND	ND	ND	0.004	ND
		104年 6月	0.004	0.003	ND	0.003	0.004	ND
	去年	103年 1月	ND	ND	ND	ND	0.003	ND
		103年 2月	ND	ND	ND	ND	0.004	ND
		103年 3月	ND	ND	ND	ND	ND	ND
		103年 4月	ND	ND	0.003	ND	0.003	ND
		103年 5月	ND	ND	ND	ND	ND	ND
		103年 6月	0.003	ND	0.003	ND	ND	ND
		103年 7月	ND	ND	ND	ND	ND	ND
		103年 8月	ND	ND	ND	ND	ND	ND
		103年 9月	ND	ND	ND	ND	ND	ND
		103年10月	ND	ND	ND	ND	ND	ND
		103年11月	ND	ND	ND	ND	ND	ND
		103年12月	ND	ND	ND	ND	ND	ND
	歷年	82 年平均	-	0.004	ND	ND	ND	0.010
		83 年平均	-	0.006	ND	ND	0.004	ND
		84 年平均	-	ND	ND	ND	ND	ND
		85 年平均	-	ND	ND	ND	ND	ND
		86 年平均	-	ND	ND	ND	0.010	ND
		87 年平均	-	ND	ND	0.006	ND	ND
		88 年平均	-	ND	ND	ND	ND	ND
		89 年平均	ND	ND	ND	ND	ND	ND
		90 年平均	ND	ND	ND	ND	ND	ND
		91 年平均	ND	ND	ND	ND	ND	ND
		92 年平均	ND	ND	ND	ND	ND	ND
		93 年平均	ND	ND	ND	ND	ND	ND
		94 年平均	ND	ND	0.003	ND	ND	ND
		95年平均	0.003	ND	ND	ND	ND	0.004
		96年平均	ND	ND	ND	ND	ND	ND
		97 年平均	ND	ND	ND	ND	ND	ND
		98 年平均	ND	0.003	ND	ND	ND	ND
		99 年平均	ND	ND	ND	ND	ND	ND
		100 年平均	ND	ND	ND	ND	ND	ND
		101 年平均	ND	ND	ND	ND	ND	ND
		102 年平均	ND	ND	ND	ND	ND	ND
		103 年平均	ND	ND	ND	ND	ND	ND
	地下水污染監測標準：0.25mg/L、地下水污染管制標準：0.50mg/L							
	歷年平均值		0.002	0.002	0.003	0.002	0.002	0.002
	歷年中位數		0.002	0.002	0.002	0.002	0.002	0.002
	標準偏差值		0.001	0.002	0.010	0.003	0.007	0.004

表 3.1-45 核四施工環境監測地下水水質歷年鉻測值監測結果表（續）

監測井 / 水質項目	監測時間		GM10	GM11	GM12	GM13	GM7	GM14-1
鉻 (mg/L)	本季	104年 4月	ND	ND	ND	0.003	ND	ND
		104年 5月	ND	ND	ND	ND	ND	ND
		104年 6月	0.004	0.004	ND	0.004	0.005	0.004
	去年	103年 1月	ND	0.005	ND	ND	ND	ND
		103年 2月	ND	ND	ND	0.004	ND	ND
		103年 3月	ND	ND	ND	ND	ND	ND
		103年 4月	ND	ND	ND	ND	ND	ND
		103年 5月	ND	ND	0.004	0.003	ND	ND
		103年 6月	ND	ND	ND	ND	ND	ND
		103年 7月	ND	ND	ND	ND	ND	ND
		103年 8月	ND	ND	ND	ND	ND	ND
		103年 9月	ND	ND	ND	0.003	ND	ND
		103年10月	ND	ND	ND	ND	ND	ND
		103年11月	ND	ND	ND	ND	ND	ND
		103年12月	ND	ND	ND	ND	ND	ND
	歷年	82 年平均	ND	ND	ND	ND	ND	ND
		83 年平均	0.008	ND	0.005	0.018	0.025	0.004
		84 年平均	0.038	ND	ND	ND	ND	ND
		85 年平均	ND	ND	ND	ND	ND	ND
		86 年平均	ND	ND	ND	ND	ND	0.006
		87 年平均	ND	ND	ND	ND	ND	ND
		88 年平均	ND	ND	ND	ND	ND	ND
		89 年平均	ND	ND	ND	ND	ND	ND
		90 年平均	ND	ND	ND	ND	ND	ND
		91 年平均	ND	ND	ND	ND	ND	ND
		92 年平均	ND	ND	ND	ND	ND	ND
		93 年平均	ND	ND	ND	ND	ND	ND
		94 年平均	ND	ND	ND	ND	ND	ND
		95年平均	ND	ND	ND	ND	ND	ND
		96年平均	ND	ND	ND	ND	ND	ND
		97 年平均	ND	ND	ND	ND	ND	ND
		98 年平均	ND	ND	ND	ND	ND	ND
		99 年平均	ND	ND	ND	ND	ND	ND
		100 年平均	ND	ND	ND	ND	ND	ND
		101 年平均	ND	ND	ND	ND	ND	ND
		102 年平均	ND	ND	ND	ND	ND	ND
		103 年平均	ND	ND	ND	ND	ND	ND
	地下水污染監測標準：0.25mg/L、地下水污染管制標準：0.50mg/L							
	歷年平均值		0.003	0.002	0.002	0.003	0.003	0.002
	歷年中位數		0.002	0.002	0.002	0.002	0.002	0.002
	標準偏差值		0.005	0.002	0.002	0.006	0.008	0.004

註：1.核四環評平均測值係摘錄自「核能四廠第 1、2 號機發電計畫環境影響評估報告」（80 年 11 月）；82～101 年平均測值係整理本監測報告歷次測值。

2.GM2 監測井之水位自 89 年 1 月起新增，故無 82~88 年年資料。P8 監測井自 90/4/20 因坍孔暫停監測，而 GM14 監測井因填孔自 91/1/10 廢棄，該兩井自 91/8/27 新井完成後（分別為 P8-1 及 GM14-1）恢復監測。GM3 監測井因設置於私人土地上，於新井 GM3-1 設置完成後於 91/8/27 移至新井進行監測，另 P5-1 監測井設於原 P5 監測井附近，亦於 91/8 起移至新井進行水質監測；GM6 因永久圍籬施工損毀，於原監測井附近設置新井 GM6-1，並於 99/11 移至新井進行監測。地下水 P8-1 監測井因原山坡設置位置坡面滑動，造成監測井毀壞，於原監測井附近設置新井 GM8-1'，並於 100/4 移至新井進行監測。

表 3.1-46 核四施工環境監測地下水水質歷年銅測值監測結果表

監測井 / 水質項目	監測時間		GM2	GM3-1	GM6-1	P5-1	P8-1'	GM9
銅 (mg/L)	本季	104年 4月	0.003	ND	ND	0.004	ND	ND
		104年 5月	ND	ND	0.003	0.004	ND	ND
		104年 6月	ND	ND	ND	0.004	ND	ND
	去年	103年 1月	ND	ND	ND	ND	ND	ND
		103年 2月	0.003	ND	0.037	ND	0.009	ND
		103年 3月	ND	ND	ND	ND	ND	0.003
		103年 4月	0.003	0.004	0.004	0.006	0.004	0.004
		103年 5月	ND	ND	ND	ND	0.004	ND
		103年 6月	0.004	ND	0.004	0.004	0.004	0.005
		103年 7月	ND	ND	ND	ND	ND	ND
		103年 8月	ND	ND	ND	ND	ND	ND
		103年 9月	ND	ND	ND	ND	ND	ND
		103年10月	ND	ND	ND	0.004	ND	ND
		103年11月	ND	ND	ND	ND	ND	ND
		103年12月	ND	ND	ND	ND	ND	ND
	歷年	82 年平均	-	0.031	ND	ND	ND	ND
		83 年平均	-	ND	ND	ND	ND	ND
		84 年平均	-	ND	ND	ND	ND	ND
		85 年平均	-	ND	ND	ND	ND	ND
		86 年平均	-	ND	ND	ND	ND	ND
		87 年平均	-	ND	ND	ND	ND	ND
		88 年平均	-	ND	ND	ND	ND	ND
		89 年平均	ND	ND	ND	ND	ND	ND
		90 年平均	ND	ND	ND	ND	ND	ND
		91 年平均	ND	ND	ND	ND	ND	ND
		92 年平均	ND	ND	ND	ND	ND	ND
		93 年平均	ND	ND	ND	ND	ND	ND
		94 年平均	0.003	ND	ND	ND	ND	ND
		95年平均	0.004	0.003	0.004	0.003	0.003	0.003
		96年平均	ND	ND	0.003	ND	ND	0.003
		97 年平均	0.004	ND	ND	ND	ND	ND
		98 年平均	0.012	ND	ND	0.003	ND	ND
		99 年平均	0.003	0.004	0.004	0.003	ND	0.003
		100 年平均	ND	ND	ND	ND	ND	0.003
		101 年平均	ND	ND	ND	ND	ND	0.003
		102 年平均	0.004	ND	0.006	ND	ND	ND
		103 年平均	ND	ND	0.005	ND	ND	ND
	地下水污染監測標準：5mg/L、地下水污染管制標準：10mg/L							
	歷年平均值		0.004	0.003	0.002	0.005	0.002	0.003
	歷年中位數		0.002	0.002	0.002	0.002	0.002	0.002
	標準偏差值		0.012	0.006	0.003	0.040	0.001	0.007

表 3.1-46 核四施工環境監測地下水水質歷年銅測值監測結果表（續）

監測井 / 水質項目	監測時間		GM10	GM11	GM12	GM13	GM7	GM14-1
銅 (mg/L)	本季	104年 4月	ND	ND	ND	ND	ND	ND
		104年 5月	ND	ND	ND	ND	ND	ND
		104年 6月	ND	0.004	ND	ND	ND	ND
	去年	103年 1月	ND	ND	ND	ND	ND	ND
		103年 2月	0.005	0.004	0.004	0.004	0.009	0.005
		103年 3月	ND	0.004	0.003	ND	0.003	ND
		103年 4月	0.003	0.004	0.004	0.003	0.004	0.004
		103年 5月	ND	ND	ND	ND	ND	ND
		103年 6月	0.003	0.004	ND	ND	0.003	0.004
		103年 7月	ND	ND	ND	ND	ND	ND
		103年 8月	ND	ND	ND	ND	ND	ND
		103年 9月	ND	ND	ND	ND	ND	ND
		103年10月	ND	ND	ND	ND	ND	ND
		103年11月	ND	ND	ND	ND	ND	ND
		103年12月	ND	ND	ND	ND	ND	ND
	歷年	82 年平均	ND	ND	ND	ND	ND	ND
		83 年平均	ND	ND	ND	ND	ND	ND
		84 年平均	ND	ND	ND	ND	ND	ND
		85 年平均	ND	ND	ND	ND	ND	ND
		86 年平均	ND	ND	ND	ND	ND	ND
		87 年平均	ND	ND	ND	ND	ND	ND
		88 年平均	ND	ND	ND	ND	ND	ND
		89 年平均	ND	ND	ND	ND	ND	ND
		90 年平均	ND	ND	ND	ND	ND	ND
		91 年平均	ND	ND	ND	ND	ND	ND
		92 年平均	ND	ND	ND	ND	ND	ND
		93 年平均	ND	ND	ND	ND	ND	ND
		94 年平均	ND	ND	ND	ND	ND	0.003
		95年平均	0.003	0.003	ND	0.003	0.003	0.003
		96年平均	ND	ND	ND	ND	0.003	0.005
		97 年平均	ND	ND	ND	ND	0.004	0.004
		98 年平均	ND	ND	0.003	ND	ND	0.007
		99 年平均	0.003	0.004	ND	0.004	ND	ND
		100 年平均	0.003	ND	ND	ND	0.005	ND
		101 年平均	0.005	ND	ND	0.003	ND	ND
		102 年平均	ND	0.003	0.008	ND	ND	0.003
		103 年平均	ND	ND	ND	ND	ND	ND
	地下水污染監測標準：5mg/L、地下水污染管制標準：10mg/L							
	歷年平均值		0.002	0.002	0.003	0.003	0.003	0.002
	歷年中位數		0.002	0.002	0.002	0.002	0.002	0.002
	標準偏差值		0.003	0.002	0.008	0.004	0.004	0.005

註：1.核四環評平均測值係摘錄自「核能四廠第 1、2 號機發電計畫環境影響評估報告」（80 年 11 月）；82～101 年平均測值係整理本監測報告歷次測值。

2.GM2 監測井之水位自 89 年 1 月起新增，故無 82~88 年年資料。P8 監測井自 90/4/20 因坍孔暫停監測，而 GM14 監測井因填孔自 91/1/10 廢棄，該兩井自 91/8/27 新井完成後（分別為 P8-1 及 GM14-1）恢復監測。GM3 監測井因設置於私人土地上，於新井 GM3-1 設置完成後於 91/8/27 移至新井進行監測，另 P5-1 監測井設於原 P5 監測井附近，亦於 91/8 起移至新井進行水質監測；GM6 因永久圍籬施工損毀，於原監測井附近設置新井 GM6-1，並於 99/11 移至新井進行監測。地下水 P8-1 監測井因原山坡設置位置坡面滑動，造成監測井毀壞，於原監測井附近設置新井 GM8-1'，並於 100/4 移至新井進行監測。

表 3.1-47 核四施工環境監測地下水水質歷年鋅測值監測結果表

監測井 / 水質項目	監測時間		GM2	GM3-1	GM6-1	P5-1	P8-1'	GM9
鋅 (mg/L)	本季	104年 4月	0.064	ND	0.018	0.066	0.016	0.031
		104年 5月	0.020	0.014	0.029	0.044	0.012	0.011
		104年 6月	0.025	0.021	0.024	0.049	0.019	0.017
	去年	103年 1月	0.020	0.017	0.025	0.014	0.024	0.027
		103年 2月	0.015	0.011	0.020	0.025	0.018	0.009
		103年 3月	0.017	0.007	ND	0.029	0.008	0.011
		103年 4月	0.009	ND	ND	0.049	0.017	0.014
		103年 5月	0.015	ND	0.026	0.018	0.040	0.010
		103年 6月	0.008	0.019	0.016	0.019	0.017	0.015
		103年 7月	0.029	0.02	0.033	0.012	0.018	0.024
		103年 8月	ND	0.02	0.027	0.018	0.017	0.024
		103年 9月	0.041	0.01	0.012	0.019	0.012	0.017
		103年10月	0.061	0.020	0.034	0.057	0.022	0.037
		103年11月	0.024	0.010	0.049	0.079	0.009	0.032
		103年12月	0.017	0.020	0.023	0.113	0.016	0.045
	歷年	82 年平均	-	0.011	0.039	0.065	0.018	0.022
		83 年平均	-	0.018	0.056	0.037	0.019	0.027
		84 年平均	-	0.033	0.064	0.067	0.020	0.021
		85 年平均	-	0.025	0.028	0.060	0.011	0.018
		86 年平均	-	0.032	0.077	0.061	0.009	0.029
		87 年平均	-	0.034	0.065	0.044	0.022	0.033
		88 年平均	-	0.021	0.087	0.089	0.015	0.028
		89 年平均	0.008	0.022	0.063	0.023	0.011	0.019
		90 年平均	0.011	0.039	0.039	0.033	0.023	0.028
		91 年平均	0.006	0.028	0.100	0.065	0.019	0.025
		92 年平均	0.009	0.099	0.090	0.034	0.023	0.034
		93 年平均	0.020	0.089	0.112	0.066	0.022	0.026
		94 年平均	0.046	0.102	0.127	0.098	0.063	0.063
		95年平均	0.028	0.099	0.084	0.053	0.062	0.042
		96年平均	0.035	0.087	0.067	0.048	0.030	0.046
		97 年平均	0.040	0.089	0.039	0.076	0.033	0.038
		98 年平均	0.031	0.055	0.034	0.036	0.031	0.030
		99 年平均	0.024	0.026	0.025	0.021	0.021	0.024
		100 年平均	0.023	0.017	0.025	0.015	0.018	0.020
		101 年平均	0.013	0.017	0.024	0.017	0.020	0.015
		102 年平均	0.011	0.028	0.034	0.030	0.020	0.025
		103 年平均	0.022	0.014	0.023	0.038	0.018	0.022
	地下水污染監測標準：25mg/L、地下水污染管制標準：50mg/L							
	歷年平均值		0.024	0.034	0.038	0.029	0.022	0.026
	歷年中位數		0.017	0.016	0.021	0.015	0.014	0.016
	標準偏差值		0.034	0.058	0.051	0.038	0.031	0.042

表 3.1-47 核四施工環境監測地下水水質歷年鋅測值監測結果表（續）

監測井 / 水質項目	監測時間		GM10	GM11	GM12	GM13	GM7	GM14-1
鋅 (mg/L)	本季	104年 4月	0.008	0.020	0.041	0.025	0.020	0.016
		104年 5月	0.014	0.016	0.024	0.017	ND	ND
		104年 6月	0.016	0.027	0.036	0.015	0.012	0.020
	去年	103年 1月	ND	0.011	0.043	0.025	0.028	0.013
		103年 2月	0.033	0.017	0.025	0.017	0.019	0.012
		103年 3月	0.037	0.017	0.031	0.021	0.017	0.610
		103年 4月	ND	0.013	0.014	0.008	ND	ND
		103年 5月	0.008	0.009	0.016	ND	0.009	ND
		103年 6月	0.019	0.022	0.028	0.009	0.013	0.014
		103年 7月	ND	0.053	0.018	0.011	0.023	0.030
		103年 8月	0.028	0.009	0.020	0.054	0.010	ND
		103年 9月	0.009	0.026	0.024	0.032	0.011	0.028
		103年10月	0.015	0.035	0.062	0.038	0.019	0.016
		103年11月	0.014	0.033	0.025	0.023	0.011	ND
		103年12月	0.026	0.016	0.034	0.068	0.036	0.030
	歷年	82 年平均	0.039	0.036	0.033	0.033	0.029	0.035
		83 年平均	0.044	0.034	0.040	0.032	0.037	0.041
		84 年平均	0.041	0.029	0.039	0.029	0.041	0.027
		85 年平均	0.026	0.031	0.031	0.031	0.035	0.029
		86 年平均	0.033	0.022	0.028	0.030	0.033	0.033
		87 年平均	0.031	0.033	0.029	0.027	0.046	0.029
		88 年平均	0.022	0.040	0.033	0.035	0.051	0.018
		89 年平均	0.033	0.031	0.038	0.040	0.047	0.022
		90 年平均	0.031	0.029	0.033	0.036	0.039	0.033
		91 年平均	0.033	0.037	0.029	0.027	0.041	0.036
		92 年平均	0.023	0.040	0.041	0.033	0.033	0.041
		93 年平均	0.044	0.044	0.065	0.026	0.044	0.035
		94 年平均	0.051	0.043	0.075	0.059	0.053	0.072
		95年平均	0.026	0.043	0.041	0.036	0.059	0.035
		96年平均	0.037	0.047	0.045	0.036	0.041	0.083
		97 年平均	0.036	0.049	0.061	0.037	0.030	0.029
		98 年平均	0.034	0.043	0.047	0.039	0.024	0.023
		99 年平均	0.025	0.031	0.049	0.032	0.017	0.020
		100 年平均	0.022	0.024	0.026	0.026	0.013	0.018
		101 年平均	0.014	0.021	0.027	0.021	0.015	0.014
		102 年平均	0.026	0.016	0.038	0.018	0.012	0.061
		103 年平均	0.017	0.022	0.028	0.026	0.017	0.064
	地下水污染監測標準：25mg/L、地下水污染管制標準：50mg/L							
	歷年平均值		0.025	0.025	0.031	0.029	0.020	0.028
	歷年中位數		0.013	0.017	0.021	0.019	0.011	0.012
	標準偏差值		0.038	0.028	0.043	0.060	0.027	0.082

註：1.核四環評平均測值係摘錄自「核能四廠第 1、2 號機發電計畫環境影響評估報告」（80 年 11 月）；82～101 年平均測值係整理本監測報告歷次測值。

2.GM2 監測井之水位自 89 年 1 月起新增，故無 82~88 年年資料。P8 監測井自 90/4/20 因坍孔暫停監測，而 GM14 監測井因填孔自 91/1/10 廢棄，該兩井自 91/8/27 新井完成後（分別為 P8-1 及 GM14-1）恢復監測。GM3 監測井因設置於私人土地上，於新井 GM3-1 設置完成後於 91/8/27 移至新井進行監測，另 P5-1 監測井設於原 P5 監測井附近，亦於 91/8 起移至新井進行水質監測；GM6 因永久圍籬施工損毀，於原監測井附近設置新井 GM6-1，並於 99/11 移至新井進行監測。地下水 P8-1 監測井因原山坡設置位置坡面滑動，造成監測井毀壞，於原監測井附近設置新井 GM8-1'，並於 100/4 移至新井進行監測。

表 3.1-48 核四施工環境監測地下水水質歷年砷測值監測結果表

監測井 / 水質項目	監測時間		GM2	GM3-1	GM6-1	P5-1	P8-1'	GM9
砷 (mg/L)	本季	104年 4月	ND	0.0021	0.0015	0.0008	ND	ND
		104年 5月	ND	0.0020	0.0014	0.0005	ND	ND
		104年 6月	ND	0.0020	0.0017	0.0005	ND	ND
	去年	103年 1月	0.0005	0.0036	0.0011	ND	ND	ND
		103年 2月	ND	0.0035	0.0019	ND	ND	ND
		103年 3月	ND	0.0009	0.0017	ND	ND	ND
		103年 4月	ND	0.0019	0.0009	ND	ND	ND
		103年 5月	ND	0.0012	0.0014	ND	ND	ND
		103年 6月	0.0011	0.0017	0.0013	0.0023	ND	ND
		103年 7月	ND	ND	0.0021	ND	ND	ND
		103年 8月	ND	0.0016	0.0018	ND	ND	ND
		103年 9月	ND	0.0021	0.0015	ND	ND	ND
		103年10月	ND	0.002	0.002	ND	ND	ND
		103年11月	ND	0.001	0.002	ND	ND	ND
		103年12月	ND	0.001	0.002	ND	ND	ND
	歷年	82 年平均	-	0.0132	ND	ND	ND	ND
		83 年平均	-	ND	ND	ND	ND	ND
		84 年平均	-	ND	ND	ND	ND	ND
		85 年平均	-	ND	ND	ND	ND	ND
		86 年平均	-	ND	ND	ND	ND	ND
		87 年平均	-	ND	ND	ND	ND	ND
		88 年平均	-	ND	ND	ND	ND	ND
		89 年平均	ND	ND	ND	ND	ND	ND
		90 年平均	ND	ND	ND	ND	ND	ND
		91 年平均	ND	ND	ND	ND	ND	ND
		92 年平均	ND	ND	ND	ND	ND	ND
		93 年平均	ND	ND	ND	ND	ND	ND
		94 年平均	ND	ND	ND	ND	ND	ND
		95年平均	ND	ND	ND	ND	ND	ND
		96年平均	ND	ND	ND	ND	ND	ND
		97 年平均	ND	0.0009	0.0008	ND	ND	ND
		98 年平均	ND	0.0010	ND	ND	ND	0.0009
		99 年平均	ND	ND	0.0011	ND	ND	ND
		100 年平均	ND	0.0011	0.0018	ND	ND	ND
		101 年平均	ND	0.0025	0.0016	ND	ND	ND
		102 年平均	ND	0.0046	0.0018	ND	ND	ND
		103 年平均	ND	0.0017	0.0016	ND	ND	ND
	地下水污染監測標準：0.25mg/L、地下水污染管制標準：0.50mg/L							
	歷年平均值		0.0003	0.0009	0.0007	0.0005	0.0004	0.0035
	歷年中位數		0.0002	0.0002	0.0002	0.0002	0.0002	0.0002
	標準偏差值		0.0005	0.0016	0.0012	0.0012	0.0015	0.0490

表 3.1-48 核四施工環境監測地下水水質歷年砷測值監測結果表（續）

監測井 / 水質項目	監測時間		GM10	GM11	GM12	GM13	GM7	GM14-1
砷 (mg/L)	本季	104年 4月	0.0009	ND	ND	ND	ND	ND
		104年 5月	0.0008	ND	ND	ND	ND	ND
		104年 6月	0.0005	ND	ND	ND	ND	ND
	去年	103年 1月	ND	ND	ND	ND	ND	ND
		103年 2月	ND	ND	ND	0.002	ND	ND
		103年 3月	0.0004	0.0005	ND	ND	ND	ND
		103年 4月	ND	ND	ND	ND	ND	ND
		103年 5月	0.0005	ND	ND	ND	ND	ND
		103年 6月	0.0005	0.0011	ND	ND	ND	ND
		103年 7月	ND	ND	ND	ND	ND	ND
		103年 8月	0.0004	0.0015	ND	ND	ND	ND
		103年 9月	ND	ND	ND	ND	ND	ND
		103年10月	ND	ND	ND	ND	ND	ND
		103年11月	ND	ND	ND	ND	ND	ND
		103年12月	ND	ND	ND	ND	ND	ND
	歷年	82 年平均	ND	ND	ND	ND	ND	ND
		83 年平均	ND	ND	ND	ND	ND	ND
		84 年平均	ND	ND	ND	ND	ND	ND
		85 年平均	ND	ND	ND	ND	ND	ND
		86 年平均	ND	ND	ND	ND	ND	ND
		87 年平均	ND	ND	ND	ND	ND	ND
		88 年平均	ND	ND	ND	ND	ND	ND
		89 年平均	ND	ND	ND	ND	ND	ND
		90 年平均	ND	ND	ND	ND	ND	ND
		91 年平均	ND	ND	ND	ND	ND	ND
		92 年平均	ND	ND	ND	ND	ND	ND
		93 年平均	ND	ND	ND	ND	ND	ND
		94 年平均	ND	ND	ND	0.0010	ND	ND
		95年平均	ND	ND	ND	ND	ND	ND
		96年平均	0.0009	ND	ND	ND	ND	0.0054
		97 年平均	ND	ND	ND	ND	ND	ND
		98 年平均	ND	ND	ND	ND	ND	ND
		99 年平均	ND	ND	ND	ND	ND	ND
		100 年平均	ND	ND	ND	ND	ND	ND
		101 年平均	ND	ND	ND	ND	ND	ND
		102 年平均	ND	ND	ND	ND	ND	ND
		103 年平均	ND	ND	ND	ND	ND	ND
	地下水污染監測標準：0.25mg/L、地下水污染管制標準：0.50mg/L							
	歷年平均值		0.0006	0.0003	0.0004	0.0004	0.0004	0.0006
	歷年中位數		0.0002	0.0002	0.0002	0.0002	0.0002	0.0002
	標準偏差值		0.0010	0.0005	0.0013	0.0010	0.0011	0.0040

註：1.核四環評平均測值係摘錄自「核能四廠第 1、2 號機發電計畫環境影響評估報告」（80 年 11 月）；82～101 年平均測值係整理本監測報告歷次測值。

2.GM2 監測井之水位自 89 年 1 月起新增，故無 82~88 年年資料。P8 監測井自 90/4/20 因坍孔暫停監測，而 GM14 監測井因填孔自 91/1/10 廢棄，該兩井自 91/8/27 新井完成後（分別為 P8-1 及 GM14-1）恢復監測。GM3 監測井因設置於私人土地上，於新井 GM3-1 設置完成後於 91/8/27 移至新井進行監測，另 P5-1 監測井設於原 P5 監測井附近，亦於 91/8 起移至新井進行水質監測；GM6 因永久圍籬施工損毀，於原監測井附近設置新井 GM6-1，並於 99/11 移至新井進行監測。地下水 P8-1 監測井因原山坡設置位置坡面滑動，造成監測井毀壞，於原監測井附近設置新井 GM8-1'，並於 100/4 移至新井進行監測。

表 3.1-49 核四施工環境監測地下水水質歷年汞測值監測結果表

監測井 / 水質項目	監測時間		GM2	GM3-1	GM6-1	P5-1	P8-1'	GM9
汞 (mg/L)	本季	104年 4月	ND	ND	ND	ND	ND	ND
		104年 5月	ND	ND	ND	ND	ND	ND
		104年 6月	ND	ND	ND	ND	ND	ND
	去年	103年 1月	ND	ND	ND	ND	ND	ND
		103年 2月	ND	ND	ND	ND	ND	ND
		103年 3月	ND	ND	ND	ND	ND	ND
		103年 4月	ND	ND	ND	ND	ND	ND
		103年 5月	ND	ND	ND	ND	ND	ND
		103年 6月	ND	ND	ND	ND	ND	ND
		103年 7月	ND	ND	ND	ND	ND	ND
		103年 8月	ND	ND	ND	ND	ND	ND
		103年 9月	ND	ND	ND	ND	ND	ND
		103年10月	ND	ND	ND	ND	ND	ND
		103年11月	ND	ND	ND	ND	ND	ND
		103年12月	ND	ND	ND	ND	ND	ND
	歷年	82 年平均	-	ND	ND	0.0002	ND	ND
		83 年平均	-	ND	ND	0.0002	0.0003	0.0003
		84 年平均	-	ND	0.0010	0.0002	ND	0.0002
		85 年平均	-	ND	ND	ND	ND	ND
		86 年平均	-	0.0002	0.0004	ND	ND	ND
		87 年平均	-	ND	0.0007	0.0004	0.0002	0.0003
		88 年平均	-	ND	ND	ND	ND	ND
		89 年平均	0.0004	0.0005	0.0005	0.0002	0.0003	0.0004
		90 年平均	0.0007	0.0004	0.0008	0.0004	ND	0.0007
		91 年平均	ND	ND	0.0003	0.0003	ND	ND
		92 年平均	0.0004	0.0003	0.0003	0.0002	0.0005	ND
		93 年平均	ND	ND	ND	ND	ND	ND
		94 年平均	ND	ND	ND	ND	ND	ND
		95年平均	ND	ND	ND	ND	ND	ND
		96年平均	ND	ND	ND	ND	ND	ND
		97 年平均	ND	ND	ND	ND	ND	ND
		98 年平均	ND	ND	ND	ND	ND	ND
		99 年平均	ND	ND	ND	ND	ND	ND
		100 年平均	ND	ND	ND	ND	ND	ND
		101 年平均	ND	ND	ND	ND	ND	ND
		102 年平均	ND	ND	ND	ND	ND	ND
		103 年平均	ND	ND	ND	ND	ND	ND
	地下水污染監測標準：0.010mg/L、地下水污染管制標準：0.020mg/L							
	歷年平均值		0.0002	0.0107	0.0122	0.0133	0.0156	0.0371
	歷年中位數		0.0001	0.0001	0.0001	0.0001	0.0001	0.0001
	標準偏差值		0.0004	0.0835	0.0932	0.1037	0.1346	0.2126

表 3.1-49 核四施工環境監測地下水水質歷年汞測值監測結果表（續）

監測井 / 水質項目	監測時間		GM10	GM11	GM12	GM13	GM7	GM14-1
汞 (mg/L)	本季	104年 4月	ND	ND	ND	ND	ND	ND
		104年 5月	ND	ND	ND	ND	ND	ND
		104年 6月	ND	ND	ND	ND	ND	ND
	去年	103年 1月	ND	ND	ND	ND	ND	ND
		103年 2月	ND	ND	ND	ND	ND	ND
		103年 3月	ND	ND	ND	ND	ND	ND
		103年 4月	ND	ND	ND	ND	ND	ND
		103年 5月	0.0002	ND	ND	ND	ND	ND
		103年 6月	ND	ND	ND	ND	ND	ND
		103年 7月	ND	ND	ND	ND	ND	ND
		103年 8月	ND	ND	ND	ND	ND	ND
		103年 9月	ND	ND	ND	ND	ND	ND
		103年10月	ND	ND	ND	ND	ND	ND
		103年11月	ND	ND	ND	ND	ND	ND
		103年12月	ND	ND	ND	ND	ND	ND
	歷年	82 年平均	0.0004	ND	ND	ND	ND	ND
		83 年平均	ND	0.0003	0.0003	0.0003	0.0002	0.0004
		84 年平均	ND	ND	0.0002	0.0004	ND	0.0037
		85 年平均	ND	ND	ND	ND	ND	0.0417
		86 年平均	0.0003	ND	ND	0.0003	0.0002	0.0003
		87 年平均	0.0005	ND	ND	ND	0.0006	0.0003
		88 年平均	ND	ND	ND	ND	ND	ND
		89 年平均	ND	0.0004	0.0005	0.0005	0.0003	0.0006
		90 年平均	0.0006	0.0005	0.0003	0.0010	0.0005	0.0007
		91 年平均	ND	ND	ND	ND	ND	ND
		92 年平均	0.0003	0.0006	0.0005	0.0005	0.0005	0.0004
		93 年平均	ND	ND	ND	ND	ND	ND
		94 年平均	ND	ND	ND	ND	ND	ND
		95年平均	ND	ND	ND	ND	ND	ND
		96年平均	ND	ND	ND	ND	ND	ND
		97 年平均	ND	ND	ND	ND	ND	ND
		98 年平均	ND	ND	ND	ND	ND	ND
		99 年平均	ND	ND	ND	ND	ND	ND
		100 年平均	ND	ND	ND	ND	ND	ND
		101 年平均	ND	ND	ND	ND	ND	ND
		102 年平均	ND	ND	ND	ND	ND	ND
		103 年平均	ND	ND	ND	ND	ND	ND
	地下水污染監測標準：0.010mg/L、地下水污染管制標準：0.020mg/L							
	歷年平均值		0.0092	0.0058	0.0061	0.0269	0.0138	0.0177
	歷年中位數		0.0001	0.0001	0.0001	0.0001	0.0001	0.0001
	標準偏差值		0.0826	0.0621	0.0671	0.1601	0.1094	0.1251

註：1.核四環評平均測值係摘錄自「核能四廠第 1、2 號機發電計畫環境影響評估報告」（80 年 11 月）；82～101 年平均測值係整理本監測報告歷次測值。

2.GM2 監測井之水位自 89 年 1 月起新增，故無 82~88 年年資料。P8 監測井自 90/4/20 因坍孔暫停監測，而 GM14 監測井因填孔自 91/1/10 廢棄，該兩井自 91/8/27 新井完成後（分別為 P8-1 及 GM14-1）恢復監測。GM3 監測井因設置於私人土地上，於新井 GM3-1 設置完成後於 91/8/27 移至新井進行監測，另 P5-1 監測井設於原 P5 監測井附近，亦於 91/8 起移至新井進行水質監測；GM6 因永久圍籬施工損毀，於原監測井附近設置新井 GM6-1，並於 99/11 移至新井進行監測。地下水 P8-1 監測井因原山坡設置位置坡面滑動，造成監測井毀壞，於原監測井附近設置新井 GM8-1'，並於 100/4 移至新井進行監測。

表3.1-50 核四施工環境監測河域生態比較

生態類別	比較期間	上季 (註1)	本季 (註1)	去年同季 (註1)	比較結果 (註2)
葉綠素*a* 含量 (mg/L)	石碇溪	0.04	0.02 0.1	0.56 1.29	低於去年同季 低於去年同季
	雙溪	0.04	0.06 0.11	0.96 1.25	低於去年同季 低於去年同季
附著藻類 種類數(註3)	石碇溪	32	23 33	17 21	高於去年同季 高於去年同季
	雙溪	37	38 44	29 20	高於去年同季 高於去年同季
浮游植物細胞數 平均含量(cells/L)	石碇溪	18788	41,492 48,664	20,856 21,025	高於去年同季 高於去年同季
	雙溪	60632	42,416 73,920	3,813 8,419	高於去年同季 高於去年同季
浮游動物 平均個體量 (ind./m^3)	石碇溪	1,633	1,083 1,993	833 433	高於去年同季 高於去年同季
	雙溪	1,450	616 1,150	3,950 1,300	低於去年同季 低於去年同季
水生昆蟲 (總隻數)	石碇溪	60	60 72	53 76	高於去年同季 差異不大
	雙溪	57	47 66	50 69	差異不大 差異不大
魚類 (總尾數)	石碇溪	172	225 258	219 284	差異不大 低於去年同季
	雙溪	122	163 206	150 208	高於去年同季 差異不大
甲殼類 (總個體數)	石碇溪	73	68 92	64 93	高於去年同季 差異不大
	雙溪	51	72 48	68 43	高於去年同季 高於去年同季
軟體動物類 (總個體數)	石碇溪	68	86 67	84 62	差異不大 差異不大
	雙溪	41	43 32	39 32	差異不大 差異不大
河域生態 綜合分析	與去年同季比較，大致而言，兩溪的附著藻、浮游植物細胞數、甲殼類、石碇溪的浮游動物、雙溪6月份的浮游植物細胞數與魚類、兩溪4月份的浮游動物皆高於去年同季，而兩溪的水生昆蟲與軟體動物與去年相較之下差異不大，其餘生物因子皆低於去年同季。本季的調查顯示與去年同季相較之下，葉綠素a含量與浮游植物細胞數這兩項生物因子變動較大，葉綠素a含量減少的趨勢較明顯，而浮游植物細胞數則明顯增加。若以長期趨勢來看，本季所監測的生物因子雖有變動，其監測值應仍屬正常範圍。				

註:1.上季為104年2月，本季為104年4月(上欄)及6月(下欄)，去年同季為103年4月(上欄)及6月(下欄)。

2.比較結果係指以本季與去年同季的數值比較為研判標準。

3.附著藻類種類數是選用3個測站所出現種類數最高者為準。

表3.1-51 核四河域生態生物因子歷年統計檢定分析結果

生物因子	月份	無顯著差異區間值		本季監測值		統計分析結果	
		石碇溪	雙溪	石碇溪	雙溪	石碇溪	雙溪
葉綠素*a* 含量	4月	0.38-0.58	0.50-0.61	0.02	0.06	顯著較低	顯著較低
	6月	0.38-0.57	0.50-0.60	0.1	0.11	顯著較低	顯著較低
附著藻類	4月	20.36-29.81	20.01-33.51	23	38	無顯著差異	顯著較高
	6月	20.47-29.87	22.21-33.66	33	44	顯著較高	顯著較高
浮游植物細胞數	4月	61405-109897	58281-223609	41492	42416	顯著較低	顯著較低
	6月	61135-109363	58003-222430	48664	73920	顯著較低	無顯著差異
浮游動物	4月	12341-13403	8486-9164	1,083	616	顯著較低	顯著較低
	6月	12225-13281	8404-9079	1,993	1,150	顯著較低	顯著較低
水生昆蟲	4月	132.27-139.76	57.69-105.76	60	47	顯著較低	顯著較低
	6月	131.59-138.95	57.65-105.46	72	66	顯著較低	無顯著差異
魚類	4月	173.32-180.72	94.38-102.19	225	163	顯著較高	顯著較高
	6月	174.22-181.58	95.57-103.34	258	206	顯著較高	顯著較高
甲殼類	4月	50.31-61.40	53.18-57.70	68	72	顯著較高	顯著較高
	6月	50.73-61.77	53.11-57.61	92	48	顯著較高	顯著較低
軟體動物類	4月	37.23-50.79	28.86-29.27	86	43	顯著較高	顯著較高
	6月	37.52-51.00	28.89-29.30	67	32	顯著較高	顯著較高

註1：各項生物因子監測值為累計89年3月至上季(104年第1季)為止歷年的資料與本季(104年第2季)做統計分析比較。

註2：本統計值以T檢定方法進行分析，信賴區間設定為95%

說明：各項生物因子監測數量無顯著差異或顯著較高則代表河域生態生物族群量穩定或是生物族群量增加。若各項生物因子監測數量顯著較低則代表河域生態生物族群量因受到環境或其他因素影響而減少。

表3.1-52 核四施工環境監測歷年海域水質懸浮固體監測結果

單位：mg/L

	1號測站		2號測站		3號測站		4號測站	
	表層	底層	表層	底層	表層	底層	表層	底層
82/8	8.6	6.8	7.2	-	13	-	9.3	10.6
82/9	11.3	17.7	11	-	11	-	0.7	12.7
82/10	37.0	26.0	25.0	-	29.5	-	30.5	30.0
82/11	7.8	25.0	14.3	-	19.5	-	24.5	18.3
82/12	28.3	19.5	18.3	-	24.8	-	24.0	25.5
83/1	<1.0	<1.0	<1.0	-	<1.0	-	<1.0	<1.0
83/2	3.8	3.5	2.3	-	2.3	-	2.8	2.5
83/3	2.6	7.5	2.2	-	1.8	-	1.7	3.3
83/4	4.0	4.0	1.5	-	1.0	-	2.5	0.5
83/5	2.3	2.5	3.5	-	3.0	-	2.0	1.8
83/6	1.8	4.8	5.8	-	7.0	-	1.5	2.0
83/7	23.5	20.8	10.0	-	15.0	-	13.0	20.3
83/8	20.0	25.5	22.8	-	20.3	-	21.3	21.3
83/9	22.0	24.3	36.3	-	21.8	-	22.5	22.5
83/10	17.5	10.8	17.5	-	16.0	-	12.8	23.0
83/11	24.8	22.3	21.5	-	23.0	-	24.8	34.5
83/12	18.3	32.3	22.3	-	18.0	-	13.5	23.0
84/1	10.8	49.5	13.5	-	31.5	-	7.8	12.5
84/2	47.0	28.2	23.2	-	26.2	-	30.0	26.5
84/3	27.2	28.9	28.0	-	23.8	-	29.0	30.2
84/4	16.8	19.5	17.5	-	13.8	-	13.2	43.5
84/5	28.5	28.5	27.5	-	26.8	-	21.5	29.2
84/6	19.0	19.2	15.2	-	19.0	-	14.4	18.2
84/7	21.0	21.4	12.0	-	17.2	-	13.2	19.6
84/8	6.3	10.2	6.4	6.5	4.3	8.6	5.6	5.2
84/9	2.0	4.7	2.3	2.9	2.7	4.9	4.6	4.8
84/10	5.2	5.5	<1.0	4.1	5.2	2.8	4.3	7.3
84/11	15.0	9.1	8.7	6.8	5.7	5.6	3.7	5.4
84/12	6.2	4.7	7.3	10.0	9.0	7.9	12.0	12.0
85/1	6.2	3.6	2.3	2.4	2.8	2.7	3.0	4.2
85/2	5.0	8.0	8.0	7.3	6.0	11.0	8.0	7.0
85/3	16.0	17.0	12.0	12.0	9.3	7.2	11.0	7.6
85/4	12.0	9.4	6.2	11.0	7.8	9.1	5.9	6.0
85/5	6.6	9.6	13.0	7.2	6.0	3.9	16.0	10.0
85/6	5.5	7.5	12.0	7.0	5.4	7.6	4.7	7.1
85/7	6.6	7.8	8.7	10.0	7.6	7.8	7.0	8.5
85/8	2.3	3.5	3.1	5.6	10.0	3.4	3.4	5.1
85/9	12.0	28.0	10.0	9.4	8.8	8.9	8.6	7.7
85/10	8.1	12.0	7.9	10.0	9.0	18.0	8.3	8.7
85/11	8.6	4.7	8.5	7.3	2.5	6.6	5.0	12.0
85/12	8.1	10.0	9.9	12.0	7.3	8.6	11.0	9.7
86/1	8.0	12.0	11.0	7.7	7.8	8.6	8.2	11.0
86/2	4.0	6.0	5.0	5.0	4.0	5.0	4.0	4.0
86/3	11.0	11.0	16.0	16.0	16.0	14.0	16.0	16.0
86/4	14.0	9.2	14.0	8.4	8.3	12.0	8.8	8.2
86/5	7.5	8.2	7.8	7.7	7.4	12.0	7.1	10.0
86/6	8.1	9.1	8.9	7.4	6.5	6.9	5.8	6.0
86/7	4.3	4.9	2.7	4.6	4.6	4.9	3.5	3.4
86/8	6.7	11.0	5.2	11.0	7.2	9.8	3.2	13.0
86/9	13.0	5.9	6.9	5.8	4.8	8.4	8.7	3.3
86/10	6.1	7.9	<1.0	4.4	4.3	4.7	4.1	5.3
86/11	8.6	15.0	33.0	12.0	12.0	5.8	3.6	15.0
86/12	8.7	5.3	12.2	15.6	10.6	11.8	17.8	20.0
87/1	8.2	9.2	8.8	9.1	9.1	10.0	7.6	7.9
87/2	18.0	26.0	27.0	22.0	22.0	24.0	16.0	22.0
87/3	4.2	2.6	4.7	3.4	7.0	4.6	16.0	5.8
87/4	5.0	5.2	5.2	13.0	7.2	11.0	9.0	6.0
87/5	6.1	6.0	11.0	5.9	5.8	7.2	6.7	8.6
87/6	6.2	4.9	7.0	7.0	7.4	6.8	6.6	7.4
87/7	6.6	6.5	7.5	5.8	8.6	7.1	8.0	9.7
87/8	11.3	13.1	7.2	10.1	9.8	9.5	9.1	9.7
87/9	7.8	7.0	8.7	8.5	6.0	7.7	10.2	9.8
87/10	6.3	5.6	3.1	2.5	3.6	3.8	3.9	4.7
87/11	5.0	13.0	5.9	9.6	6.6	5.2	12.9	13.2
87/12	4.3	9.3	7.3	8.7	6.0	7.4	6.0	4.7

表3.1-52 核四施工環境監測歷年海域水質懸浮固體監測結果（續1）

單位：mg/L

	1號測站		2號測站		3號測站		4號測站	
	表層	底層	表層	底層	表層	底層	表層	底層
88/1	11.7	8.3	5.4	8.9	8.2	6.6	6.6	7.0
88/2	6.1	10.2	8.8	9.7	10.0	6.4	4.4	9.4
88/3	16.2	11.7	14.6	10.7	16.0	10.4	12.0	10.8
88/4	7.9	7.9	9.6	10.6	11.3	8.5	7.3	9.5
88/5	3.2	8.7	5.4	4.4	7.3	4.4	6.2	5.3
88/6	5.6	15.0	15.4	10.0	10.2	9.2	8.0	5.0
88/7	5.2	10.5	5.1	7.1	5.2	5.3	2.9	3.7
88/8	9.6	7.6	8.7	6.3	7.1	8.2	14.2	9.8
88/9	8.3	10.3	8.6	11.2	9.4	9.2	8.7	16.1
88/10	5.2	6.8	6.4	6.3	6.0	10.0	5.8	5.8
88/11	4.5	6.1	5.4	3.1	5.3	4.8	2.2	5.6
88/12	11.2	17.2	14.6	13.1	11.5	15.2	15.8	18.7
89/1	4.0	5.7	5.1	3.8	3.2	3.8	4.2	3.3
89/2	<1.0	5.7	8.8	7.9	10.5	6.1	10.1	10.5
89/3	5.1	4.4	6.4	6.1	8.7	9.8	7.8	11.7
89/4	6.6	ND	4.5	6.2	<1.0	5.2	<1.0	4.0
89/5	8.9	ND	7.9	7.8	6.9	6.8	6.3	6.1
89/6	8.2	4.4	8.0	9.5	7.2	7.0	20.5	7.3
89/7	14.6	12.9	12.9	14.8	13.1	15.6	11.7	13.5
89/8	7.4	12.1	8.6	8.4	9.4	9.0	10.8	12.1
89/9	5.6	5.4	<1.0	<1.0	<1.0	<1.0	<1.0	10.4
89/10	<1.0	<1.0	<1.0	<1.0	<1.0	6.1	<1.0	<1.0
89/11	-	-	-	-	-	-	-	-
89/12	-	-	-	-	-	-	-	-
90/1	-	-	-	-	-	-	-	-
90/2	7.0	10.2	9.1	6.2	7.7	4.6	5.1	6.6
90/3	5.2	<1.0	<1.0	<1.0	<1.0	<1.0	<1.0	<1.0
90/4	<1.0	<1.0	<1.0	<1.0	<1.0	<1.0	<1.0	<1.0
90/5	<1.0	<1.0	<1.0	<1.0	<1.0	<1.0	<1.0	<1.0
90/6	<1.0	<1.0	<1.0	<1.0	<1.0	<1.0	6.1	<1.0
90/7	<1.0	<1.0	<1.0	<1.0	<1.0	<1.0	<1.0	<1.0
90/8	<1.0	<1.0	<1.0	<1.0	<1.0	<1.0	<1.0	<1.0
90/9	12.0	13.2	14.1	6.3	2.0	10.4	7.2	22.1
90/10	7.7	7.4	7.7	6.9	2.0	2.0	8.3	7.5
90/11	12.2	9.7	9.0	8.5	6.3	5.9	8.3	7.0
90/12	<1.0	<1.0	<1.0	<1.0	<1.0	<1.0	<1.0	<1.0
91/1	<1.0	<1.0	<1.0	<1.0	<1.0	2.0	<1.0	<1.0
91/2	<1.0	2.3	4.1	3.6	2.1	4.4	3.1	4.4
91/3	<1.0	<1.0	<1.0	<1.0	<1.0	<1.0	<1.0	<1.0
91/4	7.5	12.1	5.7	12.8	8.1	10.5	7.3	20.3
91/5	9.2	10.2	10.1	5.8	4.0	4.2	7.0	6.3
91/6	<1.0	<1.0	<1.0	13.0	<1.0	2.0	<1.0	<1.0
91/7	<1.0	<1.0	<1.0	<1.0	<1.0	<1.0	<1.0	<1.0
91/8	2.2	<1.0	<1.0	<1.0	2.4	2.2	2.8	3.3
91/9	4.4	7.9	6.1	4.6	5.7	4.6	5.8	5.5
91/10	5.7	9.0	9.1	10.7	8.9	7.3	8.2	5.5
91/11	<1.0	7.0	5.5	7.4	7.1	9.4	8.8	6.3
91/12	6.4	<1.0	<1.0	<1.0	<1.0	5.0	5.8	8.0
92/1	9.8	8.8	8.5	7.9	7.9	8.2	7.2	9.9
92/2	<1.0	6.6	10.0	5.1	8.4	10.9	9.6	9.4
92/3	<1.0	<1.0	<1.0	<1.0	<1.0	<1.0	<1.0	<1.0
92/4	<1.0	<1.0	<1.0	<1.0	<1.0	<1.0	<1.0	<1.0
92/5	<1.0	<1.0	<1.0	<1.0	<1.0	<1.0	<1.0	<1.0
92/6	4.5	5.9	4.9	7.5	4.2	4.4	6.9	6.1
92/7	<1.0	<1.0	<1.0	<1.0	<1.0	<1.0	<1.0	<1.0
92/8	<1.0	<1.0	<1.0	<1.0	<1.0	<1.0	<1.0	<1.0
92/9	<1.0	<1.0	<1.0	<1.0	<1.0	<1.0	<1.0	<1.0
92/10	<1.0	<1.0	<1.0	<1.0	<1.0	<1.0	<1.0	<1.0
92/11	<1.0	<1.0	<1.0	<1.0	<1.0	<1.0	<1.0	<1.0
92/12	<1.0	<1.0	<1.0	<1.0	<1.0	<1.0	<1.0	<1.0
93/1	<1.0	<1.0	<1.0	<1.0	<1.0	<1.0	<1.0	<1.0
93/2	<1.0	<1.0	<1.0	<1.0	<1.0	<1.0	<1.0	<1.0
93/3	<1.0	<1.0	<1.0	<1.0	<1.0	<1.0	<1.0	<1.0
93/4	7.0	<1.0	2.5	8.2	3.5	8.0	2.5	3.0
93/5	5.5	18.5	6.2	7.8	7.8	5.0	3.5	11.2
93/6	6.0	6.7	6.7	6.0	6.0	3.3	<1.0	11.0

表3.1-52核四施工環境監測歷年海域水質懸浮固體監測結果（續2）

單位：mg/L

	1號測站		2號測站		3號測站		4號測站	
	表層	底層	表層	底層	表層	底層	表層	底層
93/7	4.0	3.0	3.5	4.3	6.7	5.9	4.5	4.0
93/8	4.0	3.0	2.0	3.5	4.0	4.7	3.0	5.0
93/9	14.8	11.3	4.0	9.5	4.0	8.3	5.8	7.0
93/10	ND	2.5	4.0	9.0	4.0	14.0	3.0	9.8
93/11	ND	9.8	10.6	17.0	9.0	86.5	3.0	14.8
93/12	5.5	16.0	7.9	21.8	4.0	10.5	11.0	13.5
94/1	<1.0	<1.0	22.0	16.8	4.0	3.4	3.3	6.2
94/2	<1.0	<1.0	1.6	<1.0	<1.0	<1.0	<1.0	4.1
94/3	1.5	1.5	<1.0	1.0	<1.0	1.0	<1.0	2.5
94/4	1.3	<1.0	<1.0	2.5	1.9	4.8	<1.0	<1.0
94/5	10.1	23.6	12.1	14.4	20.7	10.7	7.5	19.9
94/6	2.5	7.2	4.5	6.5	3.5	13.2	5.2	10.5
94/7	3.0	8.5	5.2	<1.0	1.5	1.3	4.5	2.0
94/8	3.0	2.5	4.5	5.2	2.0	1.5	6.2	5.8
94/9	1.5	2.0	1.8	3.8	3.8	5.8	2.8	3.5
94/10	7.2	7.2	4.0	6.2	4.0	5.0	7.2	7.8
94/11	3.3	9.2	4.7	6.4	3.8	7.1	2.1	13.2
94/12	3.0	4.5	3.5	23.4	11.0	3.8	2.5	3.8
95/1	2.5	1.0	3.2	4.5	3.8	0.5	9.1	<1.0
95/2	4.0	0.5	2.5	8.2	6.2	6.8	4.5	9.5
95/3	2.0	3.0	4.0	1.5	10.6	3.0	10.5	13.3
95/4	2.0	3.0	1.5	1.5	2.0	0.5	9.8	2.0
95/5	1.2	2.0	6.6	1.8	8.7	1.5	12.8	13.0
95/6	4.0	6.5	8.5	5.0	11.0	6.0	15.5	9.2
95/7	4.5	5.5	5.0	8.0	8.5	8.5	6.0	9.5
95/8	1.5	10.2	1.5	13.5	4.0	0.5	2.5	6.0
95/9	8.4	4.7	8.5	6.1	7.1	5.0	7.9	6.6
95/10	10.5	6.8	8.8	9.8	5.0	12.5	3.0	11.0
95/11	3.0	4.0	3.0	2.0	2.5	3.5	5.5	3.5
95/12	2.6	5.6	5.5	9.8	4.9	6.5	3.3	<1.0
96/1	6.5	3.0	7.0	27.0	4.8	8.4	16.5	12.8
96/2	4.8	3.0	1.5	6.3	4.8	8.8	4.3	7.0
96/3	6.8	3.0	6.2	3.3	2.0	2.5	3.0	2.8
96/4	<1.0	2.0	2.3	6.3	3.3	7.3	3.3	7.0
96/5	4.0	3.0	<1.0	5.0	3.0	<1.0	5.2	5.4
96/6	9.3	12.3	9.3	13.0	7.2	13.0	7.6	11.8
96/7	13.5	16.2	6.8	14.8	2.8	16.0	10.0	22.5
96/8	7.3	9.8	9.1	14.5	<1.0	19.5	6.2	7.9
96/9	4.0	2.8	4.5	5.6	5.5	6.7	4.8	9.8
96/10	4.8	5.2	3.6	5.8	5.9	4.6	4.8	10.2
96/11	7.9	5.5	9.9	10.9	10.5	7.5	5.6	8.8
96/12	7.1	15.0	4.8	7.0	6.1	3.0	2.8	9.1
97/1	10.0	6.9	11.6	8.9	9.0	10.1	7.0	6.0
97/2	13.0	15.5	12.5	8.2	12.2	8.0	10.0	10.2
97/3	11.6	16.0	3.5	12.0	6.9	6.5	7.9	6.1
97/4	2.9	3.5	5.5	4.7	3.8	3.7	6.1	7.7
97/5	<1.0	<1.0	<1.0	<1.0	<1.0	<1.0	<1.0	<1.0
97/6	2.0	4.0	3.0	4.0	2.0	3.0	4.0	3.0
97/7	2.7	3.7	2.0	2.2	1.5	3.0	4.0	1.1
97/8	5.5	5.6	3.6	2.1	5.5	5.1	3.0	3.5
97/9	5.2	8.3	8.0	7.5	4.2	13.0	3.2	9.8
97/10	3.7	5.3	6.1	5.9	7.8	4.5	4.0	5.5
97/11	7.0	4.0	5.5	6.8	21.5	28.5	17.5	19.0
97/12	2.1	3.6	2.6	3.4	4.3	2.5	4.3	2.2
98/1	5.7	4.8	4.5	4.8	5.4	5.5	4.0	3.9
98/2	2.8	3.7	2.6	2.9	2.4	1.9	3.4	3.6
98/3	2.8	2.8	3.7	7.3	3.9	3.3	3.7	3.0
98/4	4.7	4.1	3.3	3.1	2.5	3.5	2.4	2.4
98/5	2.2	2.2	2.7	3.6	2.5	1.7	1.5	1.9
98/6	1.2	4.8	3.9	4.7	2.6	2.8	7.2	7.0
98/7	3.7	3.9	2.8	2.6	3.6	4.8	3.1	3.5
98/8	2.3	2.9	2.3	1.7	1.3	1.6	1.9	1.6
98/9	4.5	5.3	5.0	4.4	3.6	3.3	3.1	4.6
98/10	7.3	4.1	6.3	7.1	8.1	6.3	4.2	5.7
98/11	3.0	11.8	4.5	4.2	5.2	4.1	6.3	5.0
98/12	2.3	1.9	2.2	2.0	2.4	1.2	2.8	3.8

表3.1-52 核四施工環境監測歷年海域水質懸浮固體監測結果（續3）

單位：mg/L

	1號測站		2號測站		3號測站		4號測站	
	表層	底層	表層	底層	表層	底層	表層	底層
99/1	2.7	1.7	2.6	2.5	1.5	2.0	2.4	3.1
99/2	2.9	3.6	2.6	3.1	5.0	3.7	2.1	3.6
99/3	1.9	2.3	1.8	2.3	1.9	1.8	2.1	1.6
99/4	2.3	2.0	1.5	3.7	ND	1.4	1.8	2.1
99/5	3.0	5.1	3.1	2.6	1.9	2.9	2.3	2.3
99/6	2.0	2.3	2.6	4.3	1.9	1.8	5.5	6.7
99/7	2.0	1.5	1.2	2.5	1.3	3.3	2.0	5.0
99/8	2.2	1.7	1.4	1.4	1.0	2.2	3.3	2.4
99/9	3.4	3.4	2.7	4.1	4.8	3.2	4.8	5.1
99/10	2.9	2.6	4.1	4.0	1.8	2.6	2.1	2.6
99/11	3.5	2.7	<1.0	3.5	1.2	3.6	4.5	2.9
99/12	4.4	5.1	2.4	5.1	3.5	3.5	5.2	4.5
100/1	3.5	3.5	2.3	3.8	3.0	3.0	2.8	3.2
100/2	4.0	3.6	3.5	4.0	3.6	3.7	3.0	4.9
100/3	5.1	3.4	3.7	6.0	3.1	3.6	4.8	2.5
100/4	2.8	2.9	2.7	3.2	3.5	4.4	6.4	5.2
100/5	<1.0	<1.0	1.1	<1.0	<1.0	<1.0	<1.0	<1.0
100/6	1.5	1.6	1.7	2.8	2.3	1.1	3.0	4.5
100/7	1.6	2.7	1.7	2.8	1.7	2.2	1.5	2.3
100/8	1.7	1.6	1.7	1.4	2.0	2.6	1.5	2.4
100/9	1.3	1.8	1.3	1.4	2.2	2.3	1.1	2.7
100/10	2.3	1.3	1.1	1.6	2.2	1.5	2.0	1.9
100/11	3.3	4.2	3.8	5.3	5.9	4.9	6.3	6.8
100/12	2.2	2.8	1.8	1.4	3.6	2.4	2.3	2.5
101/1	2.9	2.4	2.6	1.6	2.5	2.5	1.9	2.2
101/2	1.8	1.9	2.6	1.9	1.3	2.2	1.8	1.3
101/3	2.1	1.4	1.8	2.1	2.2	2.5	1.1	1.3
101/4	2.0	1.4	1.4	1.8	1.3	2.2	1.2	1.6
101/5	1.6	1.5	1.8	1.8	1.4	1.5	9.4	9.8
101/6	2.6	2.7	2.4	2.6	2.1	2.2	5.0	4.5
101/7	1.4	1.9	1.2	1.3	<1.0	1.1	1.0	1.2
101/8	1.5	1.5	1.6	2.2	1.4	1.2	1.9	1.6
101/9	2.1	1.7	2.0	2.1	1.4	3.6	1.6	1.9
101/10	2.6	1.8	3.0	2.3	1.8	2.2	1.9	1.8
101/11	6.2	5.7	4.0	5.9	4.8	6.0	3.4	4.9
101/12	3.5	6.4	5.4	3.4	3.9	7.1	4.1	3.8
102/1	2.8	3.8	5.2	6.3	6.1	5.4	4.7	5.2
102/2	3.0	4.0	6.6	2.8	5.8	3.8	7.4	2.0
102/3	2.7	3.6	4.4	2.6	3.0	4.4	2.2	2.8
102/4	4.6	2.0	4.2	5.9	4.5	4.4	3.1	3.3
102/5	2.4	4.2	3.2	2.2	2.0	3.1	2.8	2.5
102/6	2.0	2.2	6.5	2.6	2.0	2.6	2.0	2.3
102/7	<1.0	1.0	1.4	<1.0	1.4	1.4	<1.0	1.4
102/8	1.8	2.0	1.8	1.9	2.0	1.7	2.2	2.4
102/9	3.8	4.0	5.2	4.8	6.1	5.6	3.1	3.9
102/10	2.7	2.4	2.7	2.1	2.3	2.6	3.1	2.8
102/11	<1.0	<1.0	<1.0	<1.0	<1.0	4.1	3.5	2.6
102/12	1.6	1.0	1.2	1.4	2.8	<1.0	1.1	2.6
103/1	6.8	7.2	3.2	6.4	2.6	5.4	4.1	4.5
103/2	4.0	4.0	3.8	3.6	3.8	3.5	3.8	6.8
103/3	2.0	2.6	4.2	3.0	2.3	2.3	1.8	2.2
103/4	1.8	1.5	1.3	1.8	1.7	1.1	1.9	1.1
103/5	2.6	4.5	4.4	2.7	<1.25	2.5	10.9	10.3
103/6	3.6	6.2	4.9	7.0	5.8	5.0	7.4	13.1
103/7	9.6	9.6	6.4	6.8	5.5	4.6	4.3	5.6
103/8	4.8	6.9	5.0	7.9	7.7	5.1	8.6	5.3
103/9	15.1	10.4	11.2	13.3	11.7	8.0	9.1	6.4
103/10	9	11.7	15.3	15.0	17.4	14.1	13.0	11.2
103/11	1.9	2.8	1.3	2.0	<1.25	<1.25	4.2	1.3
103/12	2.6	3.8	3.8	3.8	3.5	3.5	4.8	5.5
104/1	1.7	1.4	1.6	1.8	1.3	2.0	2.0	2.0
104/2	2.8	3.4	2.8	3.8	2.2	1.6	5.5	5.6
104/3	5.3	4.0	4.9	5.1	4.6	4.5	3.6	3.4
104/4	8.4	7.5	8.1	7.4	7.3	7.7	7.9	7.9
104/5	9.6	9.9	9.5	9.4	9.7	9.7	9.8	8.2
104/6	2.7	2.0	4.0	3.0	4.3	3.8	2.1	3.4
歷年平均值	6.1	6.8	6.2	5.9	6.0	5.4	6.2	7.3
歷年中位數	4.0	4.6	4.5	5.0	4.2	4.4	4.4	5.5
標準偏差值	6.0	6.7	5.7	4.4	5.5	4.2	5.4	6.5

註："-"表無測值。

表3.1-53 核四施工環境監測歷年海域水質生化需氧量監測結果

單位：mg/L

	1號測站		2號測站		3號測站		4號測站	
	表層	底層	表層	底層	表層	底層	表層	底層
82/8	3.9	0.7	1.0	-	0.9	-	1.7	2.0
82/9	2.7	3.8	1.5	-	2.5	-	1.3	3.5
82/10	6.9	2.8	0.7	-	0.1	-	0.4	0.4
82/11	0.8	3.3	0.3	-	1.0	-	0.6	1.6
82/12	3.9	2.9	0.6	-	0.3	-	0.7	1.2
83/1	0.2	1.4	0.1	-	0.2	-	0.6	0.1
83/2	1.0	0.5	0.3	-	0.4	-	0.3	0.5
83/3	1.1	0.3	0.8	-	0.4	-	0.3	4.3
83/4	1.0	1.1	0.5	-	0.6	-	1.1	0.6
83/5	1.0	0.7	1.7	-	1.0	-	0.8	0.4
83/6	1.1	3.6	0.5	-	0.6	-	0.7	0.3
83/7	1.9	2.1	1.5	-	0.8	-	0.6	0.7
83/8	1.1	1.1	0.5	-	1.2	-	0.9	0.6
83/9	1.2	1.5	1.1	-	0.6	-	0.6	1.0
83/10	1.8	1.7	0.4	-	0.7	-	0.5	0.9
83/11	1.2	1.5	0.7	-	1.0	-	0.9	0.8
83/12	1.1	3.0	0.5	-	0.1	-	0.7	0.8
84/1	0.8	3.6	0.4	-	0.5	-	0.4	0.8
84/2	2.3	2.2	1.0	-	0.8	-	1.0	1.4
84/3	1.0	1.3	0.5	-	0.6	-	0.9	1.0
84/4	2.6	3.8	0.5	-	0.6	-	0.8	0.9
84/5	2.1	1.1	1.3	-	1.6	-	1.3	1.5
84/6	1.2	1.4	0.6	-	0.3	-	0.4	0.3
84/7	6.7	1.6	1.7	-	1.0	-	0.6	1.2
84/8	1.1	2.6	0.8	1.5	0.7	1.6	0.8	1.4
84/9	ND	0.3	1.1	1.2	0.8	0.9	1.1	0.9
84/10	0.3	0.5	0.4	ND	0.2	0.3	0.2	0.4
84/11	1.4	1.7	1.1	0.8	1.2	1.5	0.8	1.1
84/12	0.4	0.6	0.6	0.7	0.4	0.6	0.6	0.9
85/1	1.2	1.3	1.1	1.1	0.9	0.8	1.0	0.8
85/2	0.7	1.6	0.6	0.9	1.0	0.8	0.8	0.7
85/3	1.4	0.8	1.0	0.9	0.9	1.2	1.3	1.1
85/4	1.0	1.1	0.3	1.0	0.4	1.0	0.7	0.9
85/5	0.5	0.4	1.3	1.5	0.8	0.7	0.5	0.7
85/6	0.9	1.3	1.0	1.7	0.8	1.4	0.7	1.1
85/7	1.1	0.9	1.1	0.7	0.9	0.8	0.6	0.6
85/8	0.9	0.9	1.2	0.9	1.2	1.0	1.3	0.9
85/9	0.8	0.5	0.8	0.8	3.1	0.6	0.7	1.1
85/10	1.2	1.0	0.8	0.9	0.9	2.0	1.1	1.1
85/11	2.0	0.6	0.3	1.1	1.0	1.4	1.5	1.0
85/12	0.9	0.9	0.7	0.9	0.4	0.6	0.7	0.9
86/1	1.3	1.6	1.4	1.0	1.0	0.9	1.2	2.5
86/2	0.9	1.5	0.4	0.9	0.4	0.8	0.5	0.5
86/3	0.7	0.6	1.8	0.7	1.2	0.9	0.9	0.8
86/4	2.6	0.6	0.7	0.6	0.6	0.7	1.1	0.4
86/5	0.7	0.3	0.6	0.8	1.3	0.8	0.7	0.8
86/6	0.8	0.9	0.9	0.8	0.3	0.7	0.2	0.8
86/7	1.0	3.6	3.4	3.8	2.5	2.8	3.5	4.3
86/8	1.0	<1.0	1.6	<1.0	<1.0	1.2	1.1	1.2
86/9	1.4	<1.0	<1.0	1.2	<1.0	ND	1.3	<1.0
86/10	1.3	<1.0	<1.0	<1.0	<1.0	<1.0	<1.0	<1.0
86/11	<1.0	1.3	<1.0	<1.0	<1.0	<1.0	1.1	1.4
86/12	1.9	1.3	<1.0	1.2	1.3	1.0	1.3	<1.0
87/1	1.5	<1.0	1.4	1.2	1.0	<1.0	1.8	2.0
87/2	2.1	1.1	1.6	<1.0	2.1	2.6	<1.0	1.1
87/3	1.2	1.5	1.4	<1.0	1.4	1.0	1.3	<1.0
87/4	<1.0	<1.0	0.5	<1.0	<1.0	<1.0	<1.0	<1.0
87/5	1.7	2.9	0.5	<1.0	1.0	<1.0	<1.0	1.3
87/6	<1.0	<1.0	<1.0	<1.0	<1.0	<1.0	<1.0	<1.0
87/7	1.0	<1.0	<1.0	<1.0	1.0	1.0	<1.0	<1.0
87/8	1.4	1.0	<1.0	<1.0	<1.0	<1.0	<1.0	<1.0
87/9	<1.0	<1.0	1.2	1.1	<1.0	<1.0	<1.0	<1.0
87/10	1.8	1.2	<1.0	<1.0	<1.0	<1.0	<1.0	1.4
87/11	1.5	1.3	0.5	<1.0	1.0	1.5	1.1	1.8
87/12	1.6	1.6	1.4	1.5	1.7	1.4	1.2	1.7

表3.1-53 核四施工環境監測歷年海域水質生化需氧量監測結果（續1）

單位：mg/L

	1號測站		2號測站		3號測站		4號測站	
	表層	底層	表層	底層	表層	底層	表層	底層
88/1	1.0	1.3	<1.0	<1.0	<1.0	<1.0	<1.0	<1.0
88/2	1.1	1.0	1.8	1.3	1.9	2.0	1.9	2.0
88/3	1.7	<1.0	<1.0	1.0	<1.0	<1.0	<1.0	<1.0
88/4	<1.0	<1.0	1.1	1.2	<1.0	1.2	<1.0	1.1
88/5	1.4	2.5	1.4	<1.0	1.6	1.5	<1.0	<1.0
88/6	1.8	3.1	1.5	1.2	1.3	0.5	1.4	1.1
88/7	2.2	2.8	1.6	2.0	2.0	1.6	2.3	2.3
88/8	1.3	<1.0	<1.0	0.5	<1.0	<1.0	<1.0	<1.0
88/9	<1.0	<1.0	<1.0	0.5	<1.0	<1.0	<1.0	<1.0
88/10	<1.0	<1.0	<1.0	0.5	<1.0	<1.0	<1.0	<1.0
88/11	1.2	1.2	<1.0	0.5	<1.0	<1.0	<1.0	<1.0
88/12	1.4	1.5	<1.0	1.1	<1.0	<1.0	<1.0	1.0
89/1	<1.0	2.5	<1.0	0.5	<1.0	<1.0	<1.0	<1.0
89/2	<1.0	<1.0	<1.0	0.5	<1.0	<1.0	<1.0	<1.0
89/3	<1.0	<1.0	<1.0	0.5	<1.0	<1.0	<1.0	<1.0
89/4	<1.0	<1.0	<1.0	0.5	<1.0	<1.0	<1.0	<1.0
89/5	1.5	1.5	<1.0	ND	3.2	1.1	1.5	<1.0
89/6	1.7	1.5	1.3	1.7	1.7	1.3	1.5	1.5
89/7	<1.0	<1.0	<1.0	<1.0	<1.0	<1.0	<1.0	<1.0
89/8	<1.0	<1.0	<1.0	<1.0	<1.0	<1.0	<1.0	1.7
89/9	<1.0	<1.0	<1.0	<1.0	<1.0	<1.0	<1.0	<1.0
89/10	<1.0	<1.0	<1.0	<1.0	<1.0	<1.0	<1.0	<1.0
89/11	-	-	-	-	-	-	-	-
89/12	-	-	-	-	-	-	-	-
90/1	-	-	-	-	-	-	-	-
90/2	<1.0	<1.0	<1.0	<1.0	<1.0	<1.0	<1.0	<1.0
90/3	<1.0	<1.0	<1.0	<1.0	<1.0	<1.0	<1.0	<1.0
90/4	<1.0	<1.0	<1.0	<1.0	<1.0	<1.0	<1.0	<1.0
90/5	<1.0	<1.0	<1.0	<1.0	<1.0	<1.0	<1.0	<1.0
90/6	<1.0	<1.0	<1.0	<1.0	<1.0	<1.0	<1.0	<1.0
90/7	<1.0	<1.0	<1.0	<1.0	<1.0	<1.0	<1.0	<1.0
90/8	<1.0	<1.0	<1.0	<1.0	<1.0	<1.0	<1.0	<1.0
90/9	<1.0	<1.0	<1.0	<1.0	<1.0	<1.0	<1.0	<1.0
90/10	<1.0	<1.0	<1.0	<1.0	<1.0	<1.0	<1.0	<1.0
90/11	<1.0	<1.0	<1.0	<1.0	<1.0	<1.0	<1.0	<1.0
90/12	<1.0	<1.0	<1.0	<1.0	<1.0	<1.0	<1.0	<1.0
91/1	1.6	<1.0	<1.0	<1.0	<1.0	<1.0	<1.0	<1.0
91/2	<1.0	<1.0	<1.0	<1.0	<1.0	<1.0	<1.0	3.4
91/3	<1.0	<1.0	<1.0	<1.0	<1.0	<1.0	<1.0	<1.0
91/4	<1.0	<1.0	<1.0	<1.0	<1.0	<1.0	<1.0	<1.0
91/5	<1.0	<1.0	<1.0	<1.0	<1.0	<1.0	<1.0	<1.0
91/6	<1.0	<1.0	<1.0	<1.0	<1.0	<1.0	<1.0	<1.0
91/7	<1.0	<1.0	<1.0	<1.0	<1.0	<1.0	<1.0	<1.0
91/8	<1.0	<1.0	<1.0	<1.0	<1.0	<1.0	<1.0	<1.0
91/9	<1.0	<1.0	<1.0	<1.0	<1.0	<1.0	<1.0	<1.0
91/10	<1.0	<1.0	<1.0	<1.0	<1.0	<1.0	<1.0	<1.0
91/11	1.0	<1.0	<1.0	<1.0	<1.0	<1.0	<1.0	<1.0
91/12	<1.0	<1.0	<1.0	<1.0	<1.0	<1.0	<1.0	<1.0
92/1	<1.0	1.7	0.5	0.5	1.5	1.6	1.1	1.9
92/2	<1.0	1.0	1.1	1.5	1.3	1.2	<1.0	0.5
92/3	<1.0	0.5	1.5	<1.0	<1.0	<1.0	1.1	1.0
92/4	<1.0	0.5	<1.0	<1.0	<1.0	<1.0	<1.0	<1.0
92/5	<1.0	1.3	<1.0	<1.0	<1.0	<1.0	<1.0	<1.0
92/6	<1.0	<1.0	<1.0	<1.0	<1.0	<1.0	<1.0	<1.0
92/7	<1.0	<1.0	<1.0	<1.0	<1.0	<1.0	<1.0	<1.0
92/8	<1.0	<1.0	<1.0	<1.0	<1.0	<1.0	<1.0	<1.0
92/9	<1.0	<1.0	<1.0	<1.0	<1.0	<1.0	<1.0	<1.0
92/10	<1.0	<1.0	<1.0	<1.0	<1.0	<1.0	<1.0	<1.0
92/11	<1.0	<1.0	<1.0	<1.0	<1.0	<1.0	<1.0	<1.0
92/12	<1.0	<1.0	<1.0	<1.0	<1.0	<1.0	<1.0	<1.0
93/1	<1.0	<1.0	<1.0	1.2	<1.0	1.9	1.1	<1.0
93/2	<1.0	<1.0	<1.0	<1.0	<1.0	<1.0	<1.0	<1.0
93/3	1.2	<1.0	<1.0	<1.0	<1.0	<1.0	<1.0	<1.0
93/4	<1.0	<1.0	<1.0	<1.0	<1.0	<1.0	<1.0	<1.0
93/5	<1.0	<1.0	<1.0	<1.0	<1.0	<1.0	<1.0	<1.0
93/6	<1.0	<1.0	<1.0	<1.0	<1.0	<1.0	2.3	<1.0

表3.1-53 核四施工環境監測歷年海域水質生化需氧量監測結果（續2）

單位：mg/L

	1號測站		2號測站		3號測站		4號測站	
	表層	底層	表層	底層	表層	底層	表層	底層
93/7	2.8	<1.0	3.5	1.0	2.1	<1.0	<1.0	<1.0
93/8	4.4	<1.0	<1.0	<1.0	<1.0	<1.0	<1.0	<1.0
93/9	2.3	<1.0	<1.0	<1.0	2.3	2.1	2.5	<1.0
93/10	<1.0	<1.0	<1.0	<1.0	<1.0	<1.0	1.0	<1.0
93/11	<1.0	<1.0	<1.0	<1.0	<1.0	<1.0	1.0	2.4
93/12	<1.0	<1.0	<1.0	<1.0	<1.0	<1.0	1.0	3.6
94/1	<1.0	<1.0	<1.0	<1.0	<1.0	2.7	<1.0	2.6
94/2	<1.0	<1.0	<1.0	<1.0	<1.0	<1.0	<1.0	<1.0
94/3	<1.0	<1.0	<1.0	<1.0	<1.0	<1.0	<1.0	<1.0
94/4	<1.0	<1.0	<1.0	<1.0	<1.0	<1.0	<1.0	<1.0
94/5	<1.0	<1.0	<1.0	<1.0	<1.0	<1.0	<1.0	<1.0
94/6	<1.0	<1.0	<1.0	<1.0	<1.0	<1.0	<1.0	<1.0
94/7	<1.0	<1.0	<1.0	<1.0	<1.0	<1.0	<1.0	<1.0
94/8	<1.0	<1.0	<1.0	<1.0	<1.0	<1.0	<1.0	<1.0
94/9	<1.0	<1.0	<1.0	<1.0	<1.0	<1.0	<1.0	<1.0
94/10	<1.0	<1.0	<1.0	<1.0	<1.0	<1.0	<1.0	<1.0
94/11	<1.0	<1.0	<1.0	<1.0	<1.0	<1.0	<1.0	<1.0
94/12	<1.0	<1.0	<1.0	<1.0	<1.0	<1.0	<1.0	<1.0
95/1	1.4	2.0	1.6	1.8	2.0	1.6	2.2	1.6
95/2	<1.0	1.1	<1.0	<1.0	1.0	1.1	<1.0	1.5
95/3	<1.0	<1.0	<1.0	<1.0	1.0	1.0	1.1	1.0
95/4	1.5	2.0	1.2	1.4	3.1	<1.0	1.0	1.3
95/5	<1.0	<1.0	1.2	<1.0	1.3	<1.0	4.5	1.0
95/6	<1.0	<1.0	<1.0	<1.0	<1.0	1.4	1.2	<1.0
95/7	<1.0	1.4	1.8	1.2	4.4	<1.0	3.0	1.3
95/8	1.2	<1.0	1.3	1.3	<1.0	<1.0	4.2	1.3
95/9	1.4	<1.0	2.5	<1.0	1.6	2.0	<1.0	2.3
95/10	<1.0	2.2	2.2	1.2	1.4	2.3	1.1	2.7
95/11	<1.0	2.2	1.3	2.6	1.2	<1.0	<1.0	1.6
95/12	<1.0	<1.0	<1.0	<1.0	<1.0	<1.0	<1.0	<1.0
96/1	<1.0	<1.0	<1.0	<1.0	<1.0	<1.0	<1.0	<1.0
96/2	<1.0	1.4	<1.0	<1.0	<1.0	<1.0	<1.0	1.6
96/3	<1.0	<1.0	<1.0	<1.0	<1.0	<1.0	<1.0	<1.0
96/4	<1.0	<1.0	<1.0	<1.0	<1.0	<1.0	<1.0	<1.0
96/5	<1.0	<1.0	<1.0	<1.0	<1.0	<1.0	<1.0	<1.0
96/6	<1.0	<1.0	<1.0	<1.0	<1.0	<1.0	<1.0	<1.0
96/7	<1.0	<1.0	<1.0	<1.0	<1.0	<1.0	<1.0	<1.0
96/8	<1.0	<1.0	<1.0	<1.0	<1.0	<1.0	<1.0	<1.0
96/9	<1.0	<1.0	<1.0	<1.0	<1.0	<1.0	<1.0	<1.0
96/10	<1.0	<1.0	<1.0	<1.0	<1.0	<1.0	<1.0	<1.0
96/11	<1.0	<1.0	<1.0	<1.0	2.1	<1.0	<1.0	<1.0
96/12	<1.0	<1.0	<1.0	<1.0	<1.0	<1.0	<1.0	<1.0
97/1	<1.0	<1.0	<1.0	<1.0	<1.0	<1.0	<1.0	<1.0
97/2	<1.0	<1.0	<1.0	<1.0	<1.0	<1.0	<1.0	<1.0
97/3	<1.0	<1.0	<1.0	<1.0	<1.0	<1.0	<1.0	<1.0
97/4	<1.0	<1.0	<1.0	<1.0	<1.0	<1.0	<1.0	<1.0
97/5	<1.0	<1.0	<1.0	<1.0	<1.0	<1.0	<1.0	<1.0
97/6	<1.0	<1.0	<1.0	<1.0	<1.0	<1.0	<1.0	<1.0
97/7	<1.0	<1.0	<1.0	<1.0	<1.0	<1.0	<1.0	<1.0
97/8	<1.0	<1.0	<1.0	<1.0	<1.0	<1.0	<1.0	<1.0
97/9	<1.0	<1.0	<1.0	<1.0	<1.0	<1.0	<1.0	<1.0
97/10	<1.0	<1.0	<1.0	<1.0	<1.0	<1.0	<1.0	<1.0
97/11	<1.0	<1.0	<1.0	<1.0	<1.0	<1.0	<1.0	<1.0
97/12	<1.0	<1.0	<1.0	<1.0	<1.0	<1.0	<1.0	<1.0
98/1	<1.0	<1.0	<1.0	<1.0	<1.0	<1.0	<1.0	<1.0
98/2	<1.0	1.0	<1.0	<1.0	1.1	<1.0	<1.0	<1.0
98/3	<1.0	<1.0	<1.0	<1.0	<1.0	<1.0	<1.0	<1.0
98/4	<1.0	<1.0	<1.0	<1.0	<1.0	<1.0	<1.0	<1.0
98/5	<1.0	<1.0	<1.0	<1.0	<1.0	<1.0	<1.0	<1.0
98/6	<1.0	<1.0	<1.0	<1.0	<1.0	<1.0	<1.0	<1.0
98/7	<1.0	<1.0	<1.0	<1.0	<1.0	<1.0	<1.0	<1.0
98/8	<1.0	<1.0	<1.0	<1.0	<1.0	<1.0	<1.0	<1.0
98/9	<1.0	<1.0	<1.0	<1.0	<1.0	<1.0	<1.0	<1.0
98/10	<1.0	<1.0	<1.0	<1.0	<1.0	<1.0	<1.0	<1.0
98/11	<1.0	<1.0	<1.0	<1.0	<1.0	<1.0	<1.0	<1.0
98/12	<1.0	<1.0	<1.0	<1.0	<1.0	<1.0	<1.0	<1.0

表3.1-53 核四施工環境監測歷年海域水質生化需氧量監測結果（續3）

單位：mg/L

	1號測站		2號測站		3號測站		4號測站	
	表層	底層	表層	底層	表層	底層	表層	底層
99/1	1.3	1.8	<1.0	<1.0	1.8	<1.0	<1.0	<1.0
99/2	<1.0	<1.0	<1.0	<1.0	<1.0	<1.0	<1.0	<1.0
99/3	<1.0	<1.0	<1.0	<1.0	<1.0	<1.0	<1.0	<1.0
99/4	<1.0	<1.0	<1.0	<1.0	<1.0	<1.0	<1.0	<1.0
99/5	<1.0	<1.0	<1.0	<1.0	<1.0	<1.0	<1.0	<1.0
99/6	3.0	3.0	2.9	3.0	3.2	3.2	3.9	3.9
99/7	1.9	1.9	1.9	1.9	1.6	1.9	1.9	1.8
99/8	3.1	3.8	3.7	3.9	3.0	3.3	3.1	2.9
99/9	<1.0	<1.0	<1.0	<1.0	<1.0	1.4	<1.0	<1.0
99/10	1.6	1.8	1.9	2.0	1.5	1.7	1.2	1.8
99/11	1.4	1.2	1.3	1.7	1.2	1.4	1.4	1.6
99/12	3.6	<1.0	1.4	<1.0	<1.0	<1.0	1.7	1.2
100/1	2.2	1.5	1.3	1.5	2.2	1.9	1.6	1.6
100/2	1.5	1.8	1.4	1.9	1.4	2.0	2.2	1.5
100/3	2.0	1.9	1.8	1.7	1.4	1.4	1.7	1.6
100/4	2.1	1.6	1.8	1.8	1.7	1.8	1.9	2.2
100/5	2.5	2.5	2.4	2.3	2.7	2.5	3.0	2.2
100/6	1.9	1.9	2.1	1.8	1.4	2.2	2.1	2.3
100/7	3.1	2.7	2.1	1.8	<1.0	2.4	1.6	2.5
100/8	1.6	1.6	2.2	5.0	3.7	4.2	3.0	3.7
100/9	2.5	2.8	1.7	1.8	2.8	2.4	2.5	2.8
100/10	1.3	1.7	1.5	1.4	1.5	1.7	1.7	1.3
100/11	1.8	1.8	1.8	1.9	1.3	1.5	1.9	1.4
100/12	2.2	1.4	2.6	2.5	2.9	2.6	2.4	2.9
101/1	1.6	1.7	1.8	1.4	<1.0	1.9	1.4	1.1
101/2	1.7	1.7	1.8	1.5	1.9	1.7	1.7	1.9
101/3	1.8	1.7	1.8	1.8	1.7	1.8	1.8	1.7
101/4	1.5	1.7	1.7	1.7	1.8	1.8	1.6	1.7
101/5	1.8	1.9	1.8	1.5	1.8	1.8	1.9	1.8
101/6	1.8	1.6	1.6	1.4	1.7	1	1.8	1.5
101/7	1.9	<1.0	1.8	1.7	1.6	1.9	1.8	1.9
101/8	1.6	1.6	1.6	<1.0	1.6	1.8	1.7	1.9
101/9	<1.0	<1.0	<1.0	<1.0	<1.0	<1.0	1.4	<1.0
101/10	<1.0	<1.0	<1.0	<1.0	<1.0	<1.0	<1.0	<1.0
101/11	<1.0	<1.0	<1.0	<1.0	<1.0	<1.0	1.4	<1.0
101/12	1.2	<1.0	1.2	<1.0	1.1	<1.0	<1.0	<1.0
102/1	<1.0	<1.0	<1.0	<1.0	<1.0	<1.0	<1.0	<1.0
102/2	<1.0	<1.0	<1.0	<1.0	<1.0	<1.0	1.5	<1.0
102/3	<1.0	<1.0	<1.0	<1.0	<1.0	<1.0	1.6	<1.0
102/4	<1.0	<1.0	<1.0	<1.0	<1.0	<1.0	<1.0	<1.0
102/5	<1.0	<1.0	<1.0	<1.0	<1.0	<1.0	<1.0	1.3
102/6	<1.0	<1.0	<1.0	<1.0	<1.0	<1.0	<1.0	<1.0
102/7	<1.0	<1.0	<1.0	1.1	1	<1.0	1.5	1.1
102/8	<1.0	<1.0	<1.0	<1.0	<1.0	<1.0	1.1	<1.0
102/9	<1.0	<1.0	<1.0	<1.0	<1.0	<1.0	1.2	<1.0
102/10	<1.0	<1.0	<1.0	<1.0	<1.0	<1.0	1.2	<1.0
102/11	<1.0	<1.0	<1.0	<1.0	<1.0	<1.0	<1.0	<1.0
102/12	<1.0	<1.0	<1.0	<1.0	<1.0	<1.0	1.5	<1.0
103/1	<1.0	<1.0	<1.0	<1.0	<1.0	<1.0	1.5	<1.0
103/2	<1.0	<1.0	<1.0	<1.0	<1.0	<1.0	<1.0	1.3
103/3	<1.0	<1.0	<1.0	<1.0	<1.0	<1.0	1.8	<1.0
103/4	<1.0	<1.0	<1.0	1.8	<1.0	<1.0	<1.0	1.4
103/5	<1.0	<1.0	<1.0	<1.0	<1.0	<1.0	1.5	<1.0
103/6	1.3	<1.0	<1.0	<1.0	<1.0	<1.0	1.1	<1.0
103/7	<1.0	<1.0	<1.0	<1.0	<1.0	<1.0	<1.0	<1.0
103/8	<1.0	<1.0	<1.0	<1.0	<1.0	<1.0	1.9	<1.0
103/9	<1.0	<1.0	<1.0	<1.0	<1.0	<1.0	<1.0	<1.0
103/10	<1.0	<1.0	<1.0	<1.0	<1.0	<1.0	<1.0	<1.0
103/11	<1.0	<1.0	<1.0	<1.0	<1.0	<1.0	<1.0	<1.0
103/12	<1.0	<1.0	<1.0	<1.0	<1.0	<1.0	<1.0	<1.0
104/1	<1.0	<1.0	<1.0	<1.0	<1.0	<1.0	<1.0	<1.0
104/2	<1.0	<1.0	<1.0	<1.0	<1.0	<1.0	<1.0	<1.0
104/3	<1.0	<1.0	<1.0	<1.0	<1.0	<1.0	<1.0	<1.0
104/4	<1.0	<1.0	<1.0	<1.0	<1.0	<1.0	<1.0	<1.0
104/5	<1.0	<1.0	<1.0	<1.0	<1.0	<1.0	<1.0	<1.0
104/6	<1.0	<1.0	<1.0	<1.0	<1.0	<1.0	<1.0	<1.0
歷年平均值	1.0	1.0	0.8	0.8	0.9	0.9	0.9	0.9
歷年中位數	0.5	0.5	0.5	0.5	0.5	0.5	0.5	0.5
標準偏差值	0.9	0.8	0.6	0.6	0.7	0.6	0.7	0.7

註：1."-"表無測值。2.陰影表超出甲類海域海洋環境品質標準。

表3.1-54 核四施工環境監測歷年海域水質大腸桿菌群監測結果

單位：CFU/100ml

	1號測站		2號測站		3號測站		4號測站	
	表層	底層	表層	底層	表層	底層	表層	底層
82/8	12	2	1.1	-	1.1	-		
82/9	1.1	1.1	1.1	-	1.1	-	1.1	1.1
82/10	1.2×10^{2}	1.1	12	-	3.3	-	8.9	1.1
82/11	1.3×10^{4}	2.1×10^{3}	4	-	5.8×10^{2}	-	87	56
82/12	1.1	1.1	1.1	-	1.1	-	1.1	1.1
83/1	1.1×10^{2}	2.1×10^{2}	8.2×10^{2}	-	3.2×10^{2}	-	4.7×10^{2}	3.0×10^{2}
83/2	<1.0	<1.0	2	-	<1.0	-	2	<1.0
83/3	13	<1.0	<1.0	-	<1.0	-	4.2	<1.0
83/4	2.0×10^{3}	8.9×10^{2}	1.1×10^{2}	-	14	-	3.3×10^{2}	15
83/5	2.0×10^{2}	3.8×10^{2}	3.28×10^{2}	-	2	-	3	1.7×10^{2}
83/6	7	<1.0	<1.0	-	14	-	2	<1.0
83/7	<1.0	<1.0	<1.0	-	<1.0	-	<1.0	<1.0
83/8	<1.0	<1.0	<1.0	-	<1.0	-	<1.0	<1.0
83/9	<1.0	23	<1.0	-	<1.0	-	<1.0	<1.0
83/10	2	1.1	20	-	2	-	<1.0	<1.0
83/11	32	43	30	-	4.5×10^{2}	-	47	20
83/12	1.1×10^{3}	44	49	-	1.3×10^{2}	-	5.3×10^{2}	<1.0
84/1	<1.0	7	5	-	2	-	1.1	1.1
84/2	8.6×10^{2}	75	53	-	77	-	2.4×10^{3}	49
84/3	8	13	50	-	6	-	5	69
84/4	3.6×10^{3}	34	1.6×10^{3}	-	8.6×10^{2}	-	4.2×10^{2}	36
84/5	1.4×10^{3}	5.6×10^{3}	39	-	7.6×10^{2}	-	97	38
84/6	<1.0	1.1	<1.0	-	<1.0	-	<1.0	<1.0
84/7	<1.0	<1.0	<1.0	-	<1.0	-	<1.0	<1.0
84/8	<1.0	1.4×10^{3}	2.2×10^{2}	2.2×10^{2}	<1.0	1.6×10^{2}	4.3×10^{2}	<1.0
84/9	1.1	12	<1.0	<1.0	<1.0	<1.0	<1.0	3
84/10	70	3.0×10^{2}	1.53×10^{2}	8.2×10^{2}	4.1×10^{2}	8.0×10^{2}	3.2×10^{2}	1.15×10^{2}
84/11	30	1.49×10^{4}	1.0×10^{2}	8.4×10^{2}	2.6×10^{2}	1.1×10^{2}	10	3.15×10^{2}
84/12	<1.0	10	40	<1.0	<1.0	10	<1.0	<1.0
85/1	2	3	2	2	1.1	1.1	<1.0	1.1
85/2	1.0×10^{3}	70	1.9×10^{2}	<1.0	95	<1.0	80	1.1
85/3	1.1×10^{2}	1.05×10^{2}	2.85×10^{2}	10	8.77×10^{2}	40	4.53×10^{2}	1.517×10^{3}
85/4	1.0×10^{3}	8.6×10^{4}	20	2.2×10^{4}	60	1.5×10^{4}	20	7.0×10^{3}
85/5	<1.0	<1.0	1.3×10^{2}	<1.0	3.8×10^{2}	<1.0	6.2×10^{2}	<1.0
85/6	<1.0	<1.0	2.8	<1.0	7	1.1	1.1	7
85/7	9.3×10^{4}	2.7×10^{3}	3.3×10^{4}	7.1×10^{3}	1.37×10^{4}	2.1×10^{2}	5.9×10^{3}	60
85/8	<1.0	<1.0	<1.0	<1.0	1.1	40	<1.0	<1.0
85/9	2	<1.0	3	1.1	5	<1.0	<1.0	4
85/10	2	4.0×10^{3}	2.1×10^{3}	9.2×10^{4}	15	1.5×10^{4}	30	6.0×10^{2}
85/11	52	9	7	11	4	13	2.95×10^{2}	26
85/12	6	6.8×10^{2}	21	4.05×10^{2}	1.75×10^{2}	4.05×10^{2}	1.05×10^{2}	1.4×10^{2}
86/1	1.1	5	<1.0	<1.0	1.1	<1.0	3	<1.0
86/2	<1.0	<1.0	4	2.0×10^{2}	60	1.1	1.9×10^{2}	3.5×10^{2}
86/3	6	6	8	10	13	10	2	<1.0
86/4	68	11	64	6	53	3	22	2
86/5	20	7	<1.0	2	2	14	3	6
86/6	<1.0	1.3×10^{2}	4	67	30	5.6×10^{2}	41	9.8×10^{2}
86/7	2.0×10^{2}	30	5.0×10^{2}	8.0×10^{2}	6.0×10^{2}	1.5×10^{3}	1.2×10^{2}	6.0×10^{2}
86/8	<1.0	<1.0	<1.0	<1.0	1.3×10^{3}	<1.0	<1.0	44
86/9	<1.0	<1.0	<1.0	<1.0	<1.0	<1.0	<1.0	<1.0
86/10	<1.0	2	<1.0	3	1.1	21	<1.0	<1.0
86/11	<1.0	<1.0	<1.0	<1.0	<1.0	<1.0	<1.0	<1.0
86/12	2.8×10^{2}	3.0×10^{2}	1.1×10^{2}	4.65×10^{2}	90	3.8×10^{2}	38	3.7×10^{2}
87/1	<1.0	<1.0	<1.0	<1.0	<1.0	<1.0	<1.0	<1.0
87/2	3	3	8	6	5	12	10	9
87/3	<1.0	<1.0	<1.0	<1.0	<1.0	<1.0	3.1×10^{3}	9
87/4	6	16	<1.0	<1.0	<1.0	3	1.1	1.1
87/5	2.1×10^{3}	6.65×10^{2}	2.61×10^{2}	6	4.9×10^{3}	2.9×10^{3}	1.1×10^{3}	28
87/6	7.5×10^{2}	43	8.2×10^{2}	31	1.5×10^{2}	17	70	17
87/7	1.2×10^{2}	1.35×10^{2}	80	1.25×10^{2}	4.1×10^{2}	70	57	71
87/8	18	9.0×10^{2}	3	43	5.4×10^{2}	5	15	1.55×10^{2}
87/9	50	8	2.9×10^{2}	64	2.0×10^{4}	25	5.0×10^{3}	38
87/10	29	78	13	6	8	9	20	3
87/11	40	27	54	36	24	3.6×10^{2}	6.4×10^{3}	89
87/12	2.22×10^{2}	1.11×10^{2}	3.22×10^{2}	18	2.0×10^{2}	18	56	1.67×10^{2}

表3.1-54 核四施工環境監測歷年海域水質
大腸桿菌群監測結果（續1）

單位：CFU/100ml

	1號測站		2號測站		3號測站		4號測站	
	表層	底層	表層	底層	表層	底層	表層	底層
88/1	4	<1.0	<1.0	<1.0	2	<1.0	25	<1.0
88/2	4.2×10^{2}	35	68	26	38	11	76	48
88/3	1.1	2	49	ND	85	1.1	ND	<1.0
88/4	16	4	68	3.8×10^{3}	24	6	1.9×10^{2}	22
88/5	<1.0	<1.0	<1.0	<1.0	<1.0	<1.0	<1.0	<1.0
88/6	4.4×10^{3}	5.0×10^{3}	3.8×10^{3}	3.4×10^{2}	2.6×10^{3}	2.7×10^{2}	2.4×10^{3}	1.6×10^{2}
88/7	10	1.7×10^{2}	1.8×10^{2}	1.1×10^{2}	9.6×10^{2}	10	<1.0	30
88/8	1	1	ND	22	ND	3	1	3
88/9	90	1.4×10^{2}	90	20	20	50	1.3×10^{2}	1.3×10^{2}
88/10	20	60	70	30	20	20	30	30
88/11	5	10	40	60	1.1×10^{2}	30	10	20
88/12	2.4×10^{3}	2.2×10^{3}	4.6×10^{3}	2.4×10^{3}	1.5×10^{4}	2.1×10^{3}	1.8×10^{3}	2.0×10^{3}
89/1	20	70	20	10	60	30	8.9×10^{2}	60
89/2	40	20	3.8×10^{2}	ND	3.6×10^{2}	20	1.1×10^{3}	80
89/3	50	10	1.0×10^{2}	30	70	20	3.4×10^{2}	1.2×10^{2}
89/4	30	<1.0	20	10	40	20	90	1.0×10^{2}
89/5	<1.0	<1.0	4.5×10^{2}	<1.0	20	<1.0	50	ND
89/6	20	20	1.0×10^{2}	50	10	50	1.6×10^{4}	3.0×10^{2}
89/7	450	1.0×10^{2}	1.1×10^{2}	1.1×10^{2}	6	2.5×10^{2}	4.4×10^{2}	1.2×10^{2}
89/8	<1.0	<1.0	<1.0	<1.0	<1.0	<1.0	<1.0	<1.0
89/9	10	<1.0	<1.0	<1.0	<1.0	<1.0	<1.0	<1.0
89/10	<1.0	<1.0	<1.0	<1.0	<1.0	<1.0	<1.0	<1.0
89/11	-	-	-	-	-	-	-	-
89/12	-	-	-	-	-	-	-	-
90/1	-	-	-	-	-	-	-	-
90/2	10	<1.0	<1.0	<1.0	10	<1.0	30	<1.0
90/3	1.0×10^{2}	15	35	5	25	<1.0	1.1×10^{2}	1.8×10^{2}
90/4	90	2.0×10^{3}	8	4.2×10^{2}	40	50	1.0×10^{2}	8.5×10^{2}
90/5	65	10	10	10	2.0×10^{2}	1.1×10^{3}	10	2.5×10^{2}
90/6	70	1.3×10^{2}	<1.0	<1.0	1.7×10^{2}	20	6.7×10^{2}	20
90/7	<1.0	15	<1.0	<1.0	<1.0	<1.0	<1.0	10
90/8	20	<1.0	<1.0	<1.0	<1.0	<1.0	<1.0	<1.0
90/9	10	15	6.2×10^{2}	10	4.4×10^{2}	15	9.6×10^{2}	35
90/10	40	30	40	20	10	10	6.6×10^{2}	5
90/11	95	55	1.3×10^{2}	1.8×10^{2}	2.8×10^{2}	20	35	15
90/12	15	35	45	30	75	15	12	1.6×10^{2}
91/1	<10	<10	<10	20	<10	<10	70	15
91/2	<10	<10	<10	<10	<10	<10	<10	<10
91/3	20	1.2×10^{2}	85	15	340	<10	1.3×10^{2}	<10
91/4	220	<10	1.7×10^{2}	75	1.6×10^{2}	1.3×10^{2}	3.0×10^{2}	1.7×10^{2}
91/5	25	<10	<10	<10	10	<10	<10	<10
91/6	60	1.4×10^{2}	2.0×10^{2}	95	3.1×10^{2}	35	80	25
91/7	70	15	25	10	1.0×10^{2}	20	60	<10
91/8	35	50	25	75	9.5×10^{2}	20	75	10
91/9	2.3×10^{3}	<10	<10	<10	3.5×10^{3}	2.6×10^{2}	1.0×10^{2}	<10
91/10	3.6×10^{2}	65	25	95	1.6×10^{2}	70	50	4.1×10^{2}
91/11	<10	<10	<10	<10	<10	15	10	<10
91/12	15	1.2×10^{2}	65	4.5×10^{2}	50	20	4.1×10^{2}	5.0×10^{3}
92/1	25	25	80	<10	20	<10	20	20
92/2	15	15	45	50	30	30	20	35
92/3	2.8×10^{2}	35	15	<10	5.3×10^{2}	15	5	<10
92/4	20	10	<10	<10	1.3×10^{2}	10	5	<10
92/5	1.6×10^{2}	<10	<10	<10	2.4×10^{2}	20	10	<10
92/6	1.0×10^{2}	1.7×10^{2}	50	10	4.7×10^{3}	15	40	3.7×10^{3}
92/7	1.5×10^{2}	1.7×10^{2}	30	<10	<10	<10	15	15
92/8	ND	ND	ND	-	<10	<10	<10	<10
92/9	45	ND	ND	-	<10	30	<10	70
92/10	ND	ND	4.6×10^{2}	1.4×10^{2}	65	25	<10	<10
92/11	2.4×10^{2}	6.8×10^{2}	2.2×10^{2}	2.1×10^{3}	40	8.1×10^{2}	10	4.0×10^{3}
92/12	1.4×10^{2}	ND	2.1×10^{2}	2.4×10^{2}	90	9.3×10^{2}	2.2×10^{2}	8.2×10^{2}
93/1	80	25	55	<10	95	35	<10	15
93/2	2.1×10^{2}	1.8×10^{2}	2.3×10^{4}	60	35	<10	2.3×10^{2}	60
93/3	7.9×10^{3}	2.4×10^{2}	4.7×10^{4}	2.0×10^{4}	2.0×10^{4}	2.0×10^{4}	2.0×10^{4}	2.0×10^{4}
93/4	<10	1.2×10^{2}	1.0×10^{4}	25	30	<10	40	10
93/5	1.0×10^{3}	85	2.1×10^{3}	1.7×10^{3}	5.6×10^{2}	4.0×10^{2}	6.8×10^{2}	1200
93/6	<10	<10	<10	<10	35	<10	<10	<10

表3.1-54 核四施工環境監測歷年海域水質大腸桿菌群監測結果（續2）

單位：CFU/100ml

	1號測站		2號測站		3號測站		4號測站	
	表層	底層	表層	底層	表層	底層	表層	底層
93/7	<10	<10	<10	<10	<10	<10	<10	<10
93/8	<10	<10	<10	2.2×10^{3}	<10	<10	<10	<10
93/9	<10	<10	<10	<10	20	<10	<10	<10
93/10	<10	1.3×10^{2}	2.5×10^{2}	1.3×10^{3}	440	3.0×10^{3}	3.6×10^{3}	1.3×10^{4}
93/11	<10	35	<10	<10	<10	<10	<10	65
93/12	8.7×10^{3}	4.1×10^{3}	2.4×10^{2}	1.5×10^{2}	70	90	2.3×10^{3}	3.9×10^{2}
94/1	4.9×10^{3}	7.7×10^{3}	4.0×10^{2}	7.6×10^{3}	5.0×10^{2}	1.1×10^{2}	2.7×10^{2}	1.4×10^{2}
94/2	1.7×10^{2}	<10	2.4×10^{3}	<10	2.3×10^{3}	5	2.4×10^{3}	85
94/3	<10	<10	<10	15	7.9×10^{2}	3.4×10^{3}	<10	5.8×10^{2}
94/4	<10	20	40	1.0×10^{2}	<10	<10	15	<10
94/5	<10	<10	<10	<10	<10	<10	<10	<10
94/6	<10	<10	<10	<10	<10	10	<10	<10
94/7	400	<10	<10	<10	<10	<10	2.8×10^{2}	3.0×10^{2}
94/8	<10	<10	<10	<10	<10	<10	ND	<10
94/9	65	75	<10	55	90	1.1×10^{2}	ND	<10
94/10	3.2×10^{2}	<10	90	4.4×10^{2}	3.1×10^{3}	3.1×10^{2}	3.1×10^{2}	2.9×10^{2}
94/11	45	<10	30	2.9×10^{2}	1.5×10^{3}	2.5×10^{2}	75	85
94/12	75	80	1.4×10^{2}	1.6×10^{3}	3.3×10^{3}	6.7×10^{2}	8.7×10^{2}	1.2×10^{2}
95/1	1.3×10^{3}	3.5×10^{2}	1.3×10^{3}	7.8×10^{2}	1.9×10^{3}	1.2×10^{3}	8.2×10^{2}	3.5×10^{2}
95/2	10	6.1×10^{2}	1.5×10^{2}	15	10	95	<10	2.6×10^{2}
95/3	2.2×10^{2}	5.9×10^{2}	4.5×10^{2}	3.3×10^{2}	2.0×10^{2}	40	6.1×10^{2}	2.9×10^{2}
95/4	1.5×10^{2}	<10	<10	1.1×10^{2}	90	15	<10	5.0×10^{2}
95/5	6.5×10^{2}	2.1×10^{3}	2.2×10^{3}	1.3×10^{3}	3.0×10^{2}	7.1×10^{2}	3.2×10^{3}	4.9×10^{2}
95/6	1.0×10^{2}	1.9×10^{2}	2.4×10^{2}	3.4×10^{3}	3.9×10^{3}	4.5×10^{3}	1.2×10^{4}	1.6×10^{3}
95/7	1.9×10^{3}	75	1.2×10^{2}	2.5×10^{2}	6.9×10^{2}	1.0×10^{3}	1.4×10^{3}	9.5×10^{2}
95/8	35	<10	45	<10	1.0×10^{2}	<10	55	<10
95/9	2.5×10^{2}	3.5×10^{2}	7.2×10^{3}	30	90	4.2×10^{2}	ND	1.8×10^{2}
95/10	2.0×10^{2}	1.2×10^{2}	30	<10	2.2×10^{2}	1.8×10^{2}	25	3.1×10^{2}
95/11	15	90	20	60	20	65	3.7×10^{2}	4.1×10^{2}
95/12	15	3.3×10^{2}	<10	1.7×10^{2}	1.0×10^{2}	1.1×10^{2}	90	60
96/1	1.3×10^{3}	40	5.2×10^{2}	1.2×10^{2}	4.4×10^{2}	1.8×10^{2}	1.4×10^{3}	40
96/2	<10	<10	<10	<10	<10	<10	<10	<10
96/3	<10	<10	<10	25	<10	<10	<10	<10
96/4	<10	<10	<10	<10	<10	1.2×10^{2}	1.6×10^{2}	<10
96/5	470	<10	5.3×10^{2}	25	<10	<10	7.0×10^{2}	30
96/6	30	<10	2.3×10^{2}	2.1×10^{2}	160	1.1×10^{2}	<10	85
96/7	<10	40	<10	60	<10	35	<10	30
96/8	<10	25	20	50	50	85	<10	55
96/9	<10	<10	<10	<10	<10	<10	<10	<10
96/10	<10	<10	<10	<10	<10	<10	<10	<10
96/11	2.1×10^{2}	2.6×10^{2}	21	2.3×10^{2}	85	1.2×10^{2}	45	1.5×10^{2}
96/12	55	1.8×10^{2}	25	2.2×10^{2}	1.2×10^{2}	1.5×10^{2}	2.1×10^{2}	25
97/1	2.4×10^{2}	ND	8.0×10^{2}	1.6×10^{2}	6.8×10^{2}	25	8.6×10^{2}	<10
97/2	3.3×10^{2}	3.3×10^{2}	2.5×10^{2}	2.5×10^{2}	2.1×10^{2}	2.4×10^{2}	2.1×10^{2}	2.2×10^{2}
97/3	1.9×10^{2}	8.6×10^{2}	2.2×10^{2}	8.5×10^{2}	1.4×10^{2}	1.3×10^{2}	1.1×10^{2}	1.1×10^{2}
97/4	90	35	6.7×10^{2}	6.8×10^{2}	1.0×10^{2}	45	<10	<10
97/5	1.1×10^{2}	40	<10	<10	20	ND	55	35
97/6	1.3×10^{2}	1.8×10^{2}	1.2×10^{2}	1.5×10^{2}	1.0×10^{2}	45	1.0×10^{2}	70
97/7	<10	<10	<10	<10	<10	<10	<10	<10
97/8	20	30	55	1.0×10^{2}	2.4×10^{2}	25	35	<10
97/9	20	50	25	80	50	85	6.5×10^{2}	4.6×10^{2}
97/10	20	1.3×10^{2}	1.2×10^{2}	1.1×10^{2}	45	35	1.9×10^{2}	1.6×10^{2}
97/11	9.1×10^{2}	9.2×10^{2}	8.6×10^{2}	8.7×10^{2}	9.3×10^{2}	9.4×10^{2}	9.1×10^{2}	8.4×10^{2}
97/12	20	20	90	80	2.5×10^{2}	2.6×10^{2}	8.4×10^{2}	15
98/1	20	15	1.6×10^{2}	30	20	30	<10	25
98/2	15	<10	15	<10	<10	15	<10	<10
98/3	15	25	4.1×10^{2}	4.7×10^{2}	1.3×10^{2}	1.9×10^{2}	3.2×10^{2}	3.8×10^{2}
98/4	20	15	1.6×10^{2}	30	20	30	<10	25
98/5	15	<10	15	<10	<10	15	<10	<10
98/6	15	25	4.1×10^{2}	4.7×10^{2}	1.3×10^{2}	1.9×10^{2}	3.2×10^{2}	3.8×10^{2}
98/7	4.8×10^{2}	4.0×10^{2}	8.2×10^{2}	8.2×10^{2}	8.9×10^{2}	8.8×10^{2}	3.4×10^{2}	3.3×10^{2}
98/8	40	80	<10	40	<10	<10	10	55
98/9	<10	<10	15	<10	<10	<10	<10	<10
98/10	7.2×10^{2}	3.2×10^{2}	2.6×10^{2}	3.0×10^{2}	6.3×10^{2}	7.6×10^{2}	7.2×10^{2}	7.7×10^{2}
98/11	10	<10	<10	<10	<10	<10	1.8×10^{2}	14×10^{2}
98/12	4.2×10^{2}	5.1×10^{2}	8.0×10^{2}	8.6×10^{2}	6.7×10^{2}	8.0×10^{2}	8.9×10^{2}	8.8×10^{2}

表3.1-54 核四施工環境監測歷年海域水質大腸桿菌群監測結果（續3）

單位：CFU/100ml

	1號測站		2號測站		3號測站		4號測站	
	表層	底層	表層	底層	表層	底層	表層	底層
99/1	<10	<10	<10	<10	<10	<10	10	15
99/2	<10	<10	<10	<10	<10	<10	1.1×10^{2}	85
99/3	<10	<10	<10	<10	<10	<10	<10	<10
99/4	<10	<10	<10	<10	25	<10	<10	<10
99/5	25	1.7×10^{2}	2.4×10^{2}	1.5×10^{2}	3.1×10^{2}	1.5×10^{2}	1.1×10^{2}	1.2×10^{2}
99/6	<10	10	<10	1.7×10^{2}	<10	<10	25	15
99/7	<10	15	25	<10	<10	<10	<10	<10
99/8	1.8×10^{2}	45	25	10	35	30	2.5×10^{2}	<10
99/9	<10	<10	<10	<10	<10	20	<10	25
99/10	40	35	1.6×10^{2}	1.3×10^{2}	5.2×10^{2}	4.9×10^{2}	5.7×10^{2}	6.1×10^{2}
99/11	75	1.3×10^{2}	30	25	1.9×10^{2}	2.7×10^{2}	10	15
99/12	9.2×10^{2}	6.7×10^{2}	2.4×10^{2}	1.2×10^{2}	4.0×10^{2}	4.7×10^{2}	8.4×10^{2}	6.1×10^{2}
100/1	80	20	2.3×10^{2}	2.3×10^{2}	15	25	1.7×10^{2}	1.5×10^{2}
100/2	<10	15	15	35	30	<10	50	85
100/3	<10	<10	20	60	35	30	<10	<10
100/4	<10	<10	<10	<10	<10	<10	<10	<10
100/5	<10	1.7×10^{2}	25	<10	<10	<10	65	40
100/6	25	25	<10	<10	10	25	10	30
100/7	<10	<10	<10	<10	<10	<10	<10	<10
100/8	<10	<10	<10	<10	<10	<10	<10	<10
100/9	<10	<10	<10	<10	<10	<10	<10	30
100/10	10	<10	15	<10	<10	<10	<10	10
100/11	1.3×10^{3}	1.5×10^{3}	8×10^{2}	6.8×10^{2}	5.4×10^{2}	5.3×10^{2}	3.1×10^{3}	3.8×10^{3}
100/12	<10	<10	<10	<10	<10	<10	<10	<10
101/1	<10	<10	25	25	20	20	<10	<10
101/2	<10	<10	<10	<10	10	<10	<10	10
101/3	<10	<10	<10	<10	<10	<10	<10	<10
101/4	<10	<10	<10	<10	<10	<10	<10	<10
101/5	<10	<10	45	50	<10	30	2.3×10^{3}	2.6×10^{3}
101/6	15	25	45	50	85	1.4×10^{2}	2.7×10^{2}	5.2×10^{2}
101/7	<10	<10	<10	<10	<10	<10	<10	<10
101/8	20	<10	<10	<10	10	10	15	<10
101/9	<10	<10	<10	<10	<10	<10	<10	<10
101/10	<10	<10	<10	<10	<10	<10	<10	<10
101/11	10	<10	50	25	<10	30	15	15
101/12	<10	<10	15	<10	<10	<10	20	<10
102/1	<10	<10	<10	<10	<10	<10	<10	20
102/2	<10	<10	15	20	35	35	20	10
102/3	<10	<10	<10	<10	<10	<10	<10	<10
102/4	<10	<10	<10	<10	<10	<10	30	35
102/5	50	75	55	30	55	10	70	45
102/6	10	<10	1.2×10^{2}	1.8×10^{2}	1.3×10^{2}	1.9×10^{2}	80	15
102/7	10	10	10	<10	15	<10	10	30
102/8	80	3.9×10^{2}	25	<10	<10	30	15	<10
102/9	25	15	20	25	15	<10	<10	25
102/10	<10	<10	<10	<10	<10	<10	<10	<10
102/11	<10	<10	<10	<10	<10	<10	<10	<10
102/12	1.5×10^{2}	1.7×10^{2}	1.6×10^{2}	2.0×10^{2}	5.0×10^{2}	1.5×10^{3}	1.5×10^{2}	35
103/1	<10	20	30	1.5×10^{3}	10	5.0×10^{2}	1.4×10^{3}	4.0×10^{3}
103/2	20	10	15	15	25	35	<10	20
103/3	10	10	20	35	<10	<10	<10	<10
103/4	<10	75	15	<10	<10	<10	<10	<10
103/5	<10	<10	2.5×10^{3}	1.1×10^{3}	<10	<10	<10	<10
103/6	<10	<10	<10	<10	<10	<10	85	8.5×10^{2}
103/7	9.0×10^{2}	5.0×10^{2}	<10	<10	30	40	75	20
103/8	<10	1.3×10^{2}	2.2×10^{2}	2.4×10^{2}	25	1.8×10^{2}	1.2×10^{2}	80
103/9	10	<10	<10	<10	<10	<10	<10	<10
103/10	<10	<10	<10	<10	<10	<10	<10	<10
103/11	<10	<10	<10	<10	<10	<10	<10	<10
103/12	65	55	1.1×10^{2}	1.7×10^{2}	95	2.0×10^{2}	75	80
104/1	80	90	<10	25	<10	<10	<10	<10
104/2	1.0×10^{2}	65	8.0×10^{2}	4.1×10^{2}	2.8×10^{2}	70	3.6×10^{3}	3.5×10^{3}
104/3	4.7×10^{2}	4.0×10^{2}	5.7×10^{2}	4.8×10^{2}	9.0×10^{2}	4.2×10^{2}	2.8×10^{2}	4.2×10^{2}
104/4	<10	<10	150	<10	<10	<10	140	<10
104/5	15	20	25	45	15	10	<10	65
104/6	3.1×10^{3}	1.6×10^{4}	10	<10	10	10	1.1×10^{3}	6.1×10^{4}
歷年平均值	1616	2632	1102	2019	1078	1283	705	1378
歷年中位數	15	15	20	20	20	15	22	20
標準偏差值	15962	22227	8905	17004	9533	13811	2955	13029

註：1."-"表無測值。 2.陰影表超出甲類海域海洋環境品質標準。

表3.1-55 核四施工環境監測歷年海域水質濁度監測結果

單位：NTU

	1號測站		2號測站		3號測站		4號測站	
	表層	底層	表層	底層	表層	底層	表層	底層
82/8	1.3	1.9	2.0	-	1.2	-	1.3	1.0
82/9	1.1	1.5	1.0	-	1.4	-	1.3	1.4
82/10	1.4	1.7	1.9	-	1.1	-	1.1	1.9
82/11	1.6	1.4	1.1	-	1.3	-	1.2	2.1
82/12	0.90	1.7	1.2	-	0.50	-	1.3	0.60
83/1	1.4	1.9	0.70	-	0.20	-	0.80	0.60
83/2	0.90	0.90	0.75	-	0.80	-	0.85	0.75
83/3	0.95	1.5	0.80	-	0.45	-	0.65	0.45
83/4	1.3	1.6	0.70	-	0.50	-	1.1	0.65
83/5	1.2	0.65	0.50	-	0.60	-	0.35	0.40
83/6	0.50	1.6	0.70	-	0.20	-	1.2	0.55
83/7	0.40	0.35	0.35	-	0.35	-	0.30	0.35
83/8	1.7	2.0	1.5	-	1.6	-	1.6	1.2
83/9	3.7	3.0	3.2	-	2.3	-	2.8	2.7
83/10	1.6	1.3	0.95	-	1.0	-	1.0	0.90
83/11	0.95	1.2	0.95	-	1.0	-	1.7	0.60
83/12	1.0	2.6	0.80	-	0.80	-	1.5	1.1
84/1	0.75	1.2	0.70	-	0.35	-	0.70	0.75
84/2	2.3	0.75	0.45	-	0.55	-	1.8	0.45
84/3	1.6	1.9	1.6	-	1.3	-	1.6	1.5
84/4	1.5	1.6	1.0	-	1.0	-	1.5	1.5
84/5	0.60	1.3	1.3	-	2.6	-	1.7	0.85
84/6	1.3	0.85	0.55	-	0.70	-	0.95	0.70
84/7	1.2	1.2	1.1	-	0.65	-	1.3	0.65
84/8	1.1	1.5	1.4	1.1	0.98	0.98	0.66	0.87
84/9	0.35	0.70	0.40	0.72	0.30	0.33	0.39	0.46
84/10	0.82	0.73	0.47	0.30	0.43	0.52	0.30	0.67
84/11	0.87	2.8	1.6	1.5	1.7	1.8	1.5	1.4
84/12	0.65	0.28	0.32	0.40	0.23	0.35	0.34	0.57
85/1	1.8	1.5	1.3	1.3	1.0	1.20	5.3	2.0
85/2	0.29	0.62	0.55	0.49	0.67	0.94	1.8	1.4
85/3	1.1	0.91	1.3	0.53	1.1	0.60	1.2	0.36
85/4	0.67	0.41	0.37	0.56	0.36	1.3	0.40	1.4
85/5	0.31	0.47	0.92	1.4	1.5	1.8	1.1	0.62
85/6	0.19	0.60	1.3	0.39	0.31	0.34	0.31	0.40
85/7	0.85	0.76	0.46	0.46	0.22	0.44	0.31	0.47
85/8	1.0	1.4	0.48	1.2	1.2	0.74	0.77	0.94
85/9	0.99	5.0	0.42	0.44	0.96	0.38	0.25	0.23
85/10	0.71	0.88	0.92	0.72	1.3	1.7	1.1	1.7
85/11	0.79	0.55	0.80	0.81	0.99	0.69	2.9	1.1
85/12	0.79	0.46	0.36	0.54	0.32	0.28	0.15	0.33
86/1	0.77	0.55	0.43	0.29	0.18	0.27	0.42	0.28
86/2	1.3	1.7	0.36	0.35	1.8	0.65	1.3	0.84
86/3	0.68	0.66	0.68	0.61	0.81	0.94	0.87	0.92
86/4	0.66	0.32	0.24	0.26	0.14	0.25	0.51	0.36
86/5	0.47	0.21	0.41	0.64	1.2	0.43	1.3	0.45
86/6	0.19	0.47	0.28	1.2	0.80	0.77	0.23	0.75
86/7	0.65	1.1	0.34	0.47	0.32	0.29	1.2	0.40
86/8	0.83	1.7	0.75	1.3	0.75	0.74	0.55	1.5
86/9	0.89	1.1	0.34	0.45	0.52	0.50	0.54	0.57
86/10	0.96	1.4	0.61	0.61	0.69	1.7	0.64	0.45
86/11	1.6	1.2	0.53	0.80	1.1	0.77	0.63	0.80
86/12	0.66	0.72	0.71	0.80	0.61	0.79	0.66	0.66
87/1	1.5	1.4	1.5	2.1	0.86	1.5	0.76	1.3
87/2	0.42	0.59	0.60	0.57	0.5	0.52	1.4	0.63
87/3	1.1	1.0	1.3	0.56	1.5	0.72	15	0.83
87/4	0.74	0.53	0.65	0.77	0.70	0.57	0.77	0.96
87/5	1.8	3.1	0.72	0.87	1.4	0.58	3.0	0.90
87/6	0.57	1.6	1.2	0.71	0.77	0.74	1.6	1.2
87/7	0.60	0.65	0.74	0.65	0.54	0.68	0.7	0.75
87/8	1.5	1.0	1.1	1.1	0.83	0.78	1.0	0.82
87/9	1.8	1.3	1.1	1.2	0.64	0.61	6.0	0.62
87/10	2.2	1.6	1.5	0.80	1.4	0.59	1.2	1.3
87/11	1.3	1.7	2.2	1.7	3.9	3.0	16	5.6
87/12	1.6	0.61	0.46	1.1	0.50	0.52	0.63	0.70

表3.1-55 核四施工環境監測歷年海域水質濁度監測結果（續1）

單位：NTU

	1號測站		2號測站		3號測站		4號測站	
	表層	底層	表層	底層	表層	底層	表層	底層
87/1	1.5	1.4	1.5	2.1	0.86	1.5	0.76	1.3
87/2	0.42	0.59	0.60	0.57	0.51	0.52	1.4	0.63
87/3	1.1	1.0	1.3	0.56	1.5	0.72	15	0.83
87/4	0.74	0.53	0.65	0.77	0.70	0.57	0.77	0.96
87/5	1.8	3.1	0.72	0.87	1.4	0.58	3.0	0.90
87/6	0.57	1.6	1.2	0.71	0.77	0.74	1.6	1.2
87/7	0.60	0.65	0.74	0.65	0.54	0.68	0.70	0.75
87/8	1.5	1.0	1.1	1.1	0.83	0.78	1.0	0.82
87/9	1.8	1.3	1.1	1.2	0.64	0.61	6.0	0.62
87/10	2.2	1.6	1.5	0.80	1.4	0.59	1.2	1.3
87/11	1.3	1.7	2.2	1.7	3.9	3.0	16	5.6
87/12	1.6	0.61	0.46	1.1	0.50	0.52	0.63	0.70
88/1	1.9	1.3	0.87	1.5	1.3	1.0	1.3	0.69
88/2	1.9	2.9	1.2	1.7	2.3	1.3	2.8	1.9
88/3	1.8	1.4	1.6	1.2	1.3	1.1	1.1	1.2
88/4	0.93	2.4	1.4	1.4	2.3	1.6	2.1	1.5
88/5	0.90	1.1	0.98	0.70	0.88	0.58	0.69	0.53
88/6	1.3	1.5	1.1	0.78	0.89	0.60	3.4	0.64
88/7	4.4	4.3	2.1	3.6	2.9	2.1	1.6	0.88
88/8	1.8	0.89	0.67	0.66	0.96	0.91	0.89	1.1
88/9	1.4	1.2	0.72	1.9	1.1	1.2	0.76	0.90
88/10	2.4	2.1	2.8	2.0	1.6	2.2	1.7	1.2
88/11	1.4	2.4	2.7	1.3	2.4	1.5	2.1	2.1
88/12	2.8	1.8	1.5	1.6	2.0	1.9	1.4	1.3
89/1	1.8	2.5	1.1	2.3	1.8	2.0	1.3	1.7
89/2	1.0	1.4	2.9	1.2	4.0	1.4	4.1	1.5
89/3	1.0	0.90	1.8	1.2	2.7	1.0	1.4	1.2
89/4	1.6	1.7	3.7	3.6	1.2	2.0	1.3	2.5
89/5	2.7	1.3	1.7	1.2	1.9	0.70	1.0	ND
89/6	0.70	0.50	1.0	0.80	1.2	0.60	22	0.80
89/7	2.20	0.70	1.0	1.1	0.30	1.1	1.2	1.3
89/8	0.80	0.60	0.90	1.0	1.1	1.1	1.0	1.0
89/9	0.80	0.80	0.80	1.1	1.1	0.80	0.80	1.0
89/10	0.80	1.2	1.0	1.0	0.50	0.60	1.1	1.0
89/11	-	-	-	-	-	-	-	-
89/12	-	-	-	-	-	-	-	-
90/1	-	-	-	-	-	-	-	-
90/2	1.7	1.5	1.0	1.7	1.1	1.8	1.6	1.1
90/3	0.50	0.50	0.50	0.60	0.40	0.80	0.70	0.60
90/4	0.60	0.60	0.50	0.70	0.60	0.40	0.80	0.60
90/5	0.70	0.70	0.80	0.80	0.70	1.1	0.60	0.60
90/6	0.50	0.50	0.60	0.80	1.8	1.1	8.4	1.2
90/7	1.1	1.1	0.70	1.2	0.90	0.80	0.70	0.6
90/8	0.60	0.90	0.60	1.1	0.70	0.60	1.1	0.70
90/9	1.6	1.2	1.0	1.8	1.0	1.8	1.5	1.8
90/10	1.1	0.70	0.70	5.8	0.60	1.1	2.4	1.2
90/11	1.0	1.2	0.90	1.2	0.90	1.0	0.80	0.90
90/12	1.3	1.1	1.8	1.1	1.1	2.5	1.7	1.6
91/1	1.5	1.1	1.2	1.2	1.1	1.0	2.6	3.1
91/2	2.9	2.6	8.3	5.3	4.6	2.3	4.3	4.5
91/3	2.1	1.9	2.1	1.5	2.0	1.7	2.3	1.7
91/4	0.80	2.4	0.90	1.5	0.90	1.4	0.90	0.90
91/5	0.50	0.80	0.50	0.60	0.60	0.60	1.6	0.60
91/6	2.0	2.2	1.3	7.5	1.7	2.5	1.5	1.2
91/7	1.7	2.1	1.8	1.6	2.9	1.8	2.8	1.7
91/8	1.2	0.80	0.50	0.60	0.60	0.50	0.90	1.0
91/9	0.80	0.60	0.40	0.60	0.60	0.80	0.50	0.60
91/10	1.6	2.2	2.1	2.9	3.6	2.6	1.8	1.9
91/11	1.4	1.0	1.3	1.2	1.2	1.3	1.9	1.3
91/12	1.6	1.2	0.70	1.0	0.80	1.5	3.1	3.0
92/1	0.35	0.35	1.1	0.85	0.50	0.75	0.70	0.65
92/2	2.5	2.9	0.70	1.2	0.60	3.0	0.40	2.1
92/3	3.0	1.3	1.4	1.1	1.5	1.0	1.5	0.75

表3.1-55 核四施工環境監測歷年海域水質濁度監測結果（續2）

單位：NTU

	1號測站		2號測站		3號測站		4號測站	
	表層	底層	表層	底層	表層	底層	表層	底層
92/4	1.7	1.3	1.2	0.50	1.4	0.60	1.5	1.1
92/5	1.8	1.3	0.8	1.1	1.0	0.65	0.45	0.55
92/6	1.7	1.4	0.85	0.70	0.65	0.45	0.70	1.4
92/7	2.5	0.61	2.4	0.79	0.84	0.57	0.67	0.57
92/8	1.4	1.8	2.9	2.8	1.6	5.6	0.90	1.8
92/9	1.2	0.90	0.70	0.90	1.3	0.50	0.85	0.90
92/10	0.42	0.59	1.0	1.1	0.65	0.73	0.43	0.43
92/11	1.6	1.2	1.8	1.9	1.1	1.2	1.6	1.4
92/12	0.71	0.62	0.65	1.1	0.66	0.63	1.6	0.76
93/1	0.65	0.45	0.75	0.7	0.70	0.75	0.40	0.55
93/2	3.0	2.8	2.8	2.5	2.2	4.6	6.0	1.2
93/3	0.60	1.3	0.60	0.50	1.0	1.0	0.60	0.45
93/4	0.80	0.75	1.8	1.4	1.0	2.3	1.9	1.7
93/5	1.9	1.7	2.8	2.5	1.2	1.8	5.2	3.9
93/6	1.4	1.7	0.80	2.3	1.9	2.0	1.3	1.8
93/7	1.3	1.4	1.4	0.85	1.5	ND	1.5	0.70
93/8	2.4	2.7	2.3	3.1	2.5	5.5	2.8	4.7
93/9	8.4	7.4	4.7	4.4	5.1	6.8	4.5	6.9
93/10	1.8	2.7	2.0	2.1	1.9	2.9	1.5	2.1
93/11	1.7	0.70	0.90	0.70	1.2	4.0	1.8	3.2
93/12	1.8	3.2	4.0	3.7	2.0	2.3	7.7	4.1
94/1	1.9	3.7	12.0	9.0	3.9	2.3	3.5	6.5
94/2	0.80	2.4	2.7	3.7	0.80	2.6	3.2	4.3
94/3	2.0	3.3	1.4	6.2	3.0	4.2	3.8	7.3
94/4	1.5	1.6	1.6	1.5	1.2	2.8	2.2	2.4
94/5	0.80	0.8	1.5	1.3	1.1	1.4	1.8	1.7
94/6	0.90	2.2	1.9	2.2	1.0	1.2	2.1	1.6
94/7	1.2	3.3	1.9	1.0	1.0	1.2	1.4	3.9
94/8	1.6	0.50	0.45	0.80	1.8	1.0	0.60	2.5
94/9	0.6	2.0	1.2	0.35	3.2	2.0	0.40	1.0
94/10	1.7	1.6	1.4	1.5	1.7	1.9	1.8	2.3
94/11	0.65	1.3	1.2	0.90	1.3	1.2	1.1	0.65
94/12	1.8	2.8	1.3	2.8	1.4	1.6	1.8	1.8
95/1	1.4	1.2	1.0	2.0	2.1	0.70	2.9	0.50
95/2	1.0	1.0	0.70	1.2	1.5	1.6	0.85	1.5
95/3	4.8	1.3	4.6	1.0	1.0	1.7	5.3	3.4
95/4	0.70	0.90	0.70	0.60	0.60	0.60	0.60	0.65
95/5	2.2	2.8	2.6	4.1	0.90	4.6	6.0	3.9
95/6	0.80	0.90	6.4	2.4	5.9	1.1	9.9	2.5
95/7	1.0	2.2	2.1	7.1	3.4	2.6	2.5	1.0
95/8	1.4	3.1	1.2	4.8	3.4	2.8	1.3	3.3
95/9	4.5	2.8	6.1	2.8	7.7	6.2	5.6	5.3
95/10	1.3	3.0	2.0	1.8	2.0	1.0	2.3	2.4
95/11	0.90	6.8	1.6	4.4	2.0	5.5	2.3	2.2
95/12	1.7	1.1	1.3	3.1	1.1	1.6	3.0	3.4
96/1	2.0	3.6	2.3	3.6	2.9	3.5	5.2	4.2
96/2	3.0	3.8	2.7	5.2	1.6	4.6	0.70	1.7
96/3	1.6	2.8	1.8	2.6	1.3	1.4	1.6	1.2
96/4	1.4	1.7	3.2	2.0	4.2	2.4	3.8	4.0
96/5	1.3	1.6	2.6	3.8	1.3	5.7	3.2	5.0
96/6	1.1	1.6	1.8	2.6	1.9	1.9	2.1	3.3
96/7	0.80	5.2	6.1	3.8	12	8.4	2.1	9.3
96/8	1.2	2.3	2.1	2.9	1.6	2.1	1.7	1.9
96/9	1.1	1.6	1.0	2.2	1.6	2.1	2.4	1.9
96/10	1.5	0.85	0.60	1.2	0.80	1.0	1.1	1.6
96/11	2.6	3.0	2.7	2.5	1.2	1.8	1.3	1.7
96/12	1.1	1.1	0.70	0.45	1.5	1.7	2.1	0.60
97/1	1.1	1.3	2.4	5.8	1.6	1.7	2.1	1.4
97/2	9.4	9.6	6.7	5.9	4.9	5.4	5.7	5.7
97/3	2.5	2.3	2.2	3.1	2.7	2.2	1.3	2.1
97/4	1.1	1.1	1.5	1.4	1.3	0.90	2.1	1.6
97/5	0.75	1.1	0.65	0.85	1.2	0.90	1.6	1.1
97/6	0.85	1.1	1.0	0.90	0.70	1.4	0.70	0.85

表3.1-55 核四施工環境監測歷年海域水質濁度監測結果（續3）

單位：NTU

	1號測站		2號測站		3號測站		4號測站	
	表層	底層	表層	底層	表層	底層	表層	底層
97/7	1.0	0.75	1.8	1.1	0.60	0.60	1.9	2.7
97/8	0.65	0.90	0.60	0.30	0.35	0.40	0.60	0.35
97/9	1.5	2.0	1.5	2.1	0.65	1.6	1.5	2.6
97/10	0.65	1.1	0.55	0.55	1.2	2.1	1.0	1.9
97/11	4.5	2.0	3.2	4.1	20.0	15.0	9.8	8.8
97/12	1.1	1.7	1.1	1.4	0.90	1.0	1.2	1.8
98/1	1.3	1.3	2.2	1.5	2.1	1.5	1.6	1.7
98/2	1.1	1.1	0.85	1.3	1.1	1.0	3.1	2.2
98/3	0.85	0.55	1.6	1.8	0.70	1.3	1.4	1.7
98/4	1.5	1.1	2.6	1.0	1.2	1.7	1.8	1.2
98/5	0.75	0.75	0.50	0.70	0.70	0.65	1.8	1.7
98/6	0.55	0.45	1.8	1.0	0.9	1.0	3.9	5.3
98/7	0.55	0.50	0.60	0.55	0.50	0.60	0.90	0.75
98/8	0.70	0.70	0.70	0.75	0.80	0.70	0.80	0.80
98/9	1.3	1.8	1.3	1.4	1.5	1.8	1.3	1.0
98/10	2.8	2.2	2.9	2.9	3.4	4.3	3.8	3.5
98/11	2.2	3.1	3.3	3.3	3.2	1.9	1.7	1.7
98/12	0.90	0.60	0.65	0.55	0.8	1.1	1.2	1.0
99/1	1.0	1.7	1.6	1.7	2.0	1.2	2.1	1.8
99/2	1.1	1.0	1.9	1.1	0.8	1.0	0.90	1.0
99/3	1.3	0.80	1.3	1.2	1.6	1.4	1.0	0.80
99/4	0.90	1.7	0.65	0.90	0.90	1.3	1.2	1.6
99/5	1.4	1.6	1.1	1.1	1.9	1.5	1.0	1.2
99/6	0.90	1.0	0.80	0.65	1.5	1.7	3.8	3.7
99/7	0.25	0.60	0.30	0.35	0.60	0.50	0.65	0.55
99/8	0.75	0.80	0.60	0.60	0.55	1.0	1.5	1.2
99/9	1.3	1.4	1.2	1.5	1.4	1.5	3.1	4.1
99/10	0.75	0.90	1.2	1.2	2.1	1.7	1.6	1.9
99/11	1.2	1.0	1.6	1.9	1.7	1.6	1.5	1.0
99/12	1.4	1.0	0.90	1.1	1.1	0.80	0.75	0.55
100/1	0.60	0.60	0.65	1.1	0.65	0.50	0.80	0.90
100/2	0.50	0.60	0.75	0.50	0.60	0.75	0.65	0.70
100/3	1.2	1.2	1.3	2.1	1.2	1.1	1.4	1.1
100/4	0.25	0.40	0.50	0.45	0.45	0.40	0.50	0.50
100/5	0.70	1.8	0.65	0.65	1.1	0.75	0.50	1.3
100/6	1.1	0.90	1.2	1.3	1.6	1.0	1.5	1.6
100/7	0.55	0.65	1.2	1.3	0.70	0.9	0.45	0.75
100/8	0.40	0.45	0.70	0.55	0.50	0.45	0.80	0.60
100/9	0.55	1.1	0.35	0.35	2.2	2.1	1.1	2.9
100/10	1.1	0.85	0.80	0.85	0.65	0.90	0.65	0.80
100/11	0.30	0.45	0.85	0.85	1.8	2.1	4.3	2.9
100/12	1.5	1.4	1.7	1.2	1.6	1.2	1.4	1.2
101/1	1.2	1.0	1.0	0.90	1.0	1.2	0.80	1.3
101/2	0.55	0.65	1.0	0.7	1.3	0.90	0.70	0.85
101/3	0.75	0.70	0.70	0.40	0.60	0.50	1.0	0.90
101/4	1.1	0.80	1.0	1.3	0.65	1.1	1.1	1.2
101/5	0.70	0.50	1.0	1.4	0.65	0.65	11	11
101/6	2.1	1.4	1.3	2.1	1.2	1.4	3.7	3.8
101/7	1.3	0.30	0.45	0.35	0.30	0.35	0.45	0.50
101/8	0.50	0.45	0.55	0.65	0.55	0.75	1.4	1.2
101/9	0.60	0.45	0.30	0.25	0.60	0.45	0.80	0.90
101/10	0.60	0.60	0.60	1.2	0.55	0.90	0.85	0.70
101/11	1.2	1.4	1.3	2.9	1.9	1.4	1.5	1.4
101/12	1.3	1.0	1.9	1.5	1.2	1.6	1.6	1.5
102/1	0.90	0.80	1.7	2.3	1.9	2.0	2.4	2.0
102/2	0.65	0.50	0.55	0.80	0.60	1.0	0.80	0.85
102/3	1.0	0.35	0.55	0.60	0.80	0.65	0.40	0.50
102/4	0.80	0.90	0.85	1.1	1.1	1.3	1.4	1.5
102/5	0.75	1.0	0.60	1.7	1.9	0.80	0.80	1.1
102/6	0.40	0.40	0.60	0.60	0.40	0.60	0.35	0.55
102/7	0.45	0.35	0.75	0.90	0.50	0.45	0.45	0.60
102/8	0.30	0.20	0.30	0.25	0.25	0.90	0.25	0.45
102/9	0.80	1.2	1.6	1.6	2.5	2.2	1.5	1.2

表3.1-55 核四施工環境監測歷年海域水質濁度監測結果（續4）

單位：NTU

	1號測站		2號測站		3號測站		4號測站	
	表層	底層	表層	底層	表層	底層	表層	底層
102/10	0.65	0.50	0.55	0.75	1.0	0.50	0.75	1.6
102/11	0.90	1.0	1.20	1.1	0.85	0.90	1.1	1.0
102/12	0.95	0.80	0.75	1.0	0.75	0.60	0.60	0.60
103/1	1.5	1.2	0.90	1.4	0.70	1.6	1.4	1.0
103/2	1.6	2.0	1.6	1.5	1.8	2.0	1.5	1.5
103/3	1.5	1.1	1.3	1.5	1.4	1.6	1.2	1.4
103/4	1.8	0.55	1.6	0.60	1.6	1.0	1.8	1.1
103/5	1.1	1.0	1.3	1.2	1.0	0.45	1.5	1.9
103/6	2.0	1.0	0.65	0.65	0.65	1.5	1.5	1.6
103/7	1.0	1.2	0.85	1.2	1.1	0.60	1.4	1.6
103/8	0.85	0.90	0.65	0.55	0.90	0.40	1.0	0.90
103/9	0.60	0.85	0.70	0.60	0.40	0.45	0.50	0.55
103/10	1.1	1.3	1.3	1.6	0.85	0.60	0.65	0.70
103/11	0.30	0.70	0.80	0.85	0.75	0.35	0.40	1.0
103/12	1.3	1.6	2.4	1.2	1.6	1.1	1.8	2.1
104/1	1.0	1.1	1.1	0.90	1.0	1.1	0.70	1.0
104/2	0.75	1.0	2.0	2.0	1.0	0.70	5.4	5.6
104/3	3.1	2.4	2.7	3.3	2.6	1.9	2.6	2.2
104/4	0.95	0.50	1.0	0.45	0.90	1.0	1.0	1.1
104/5	0.80	0.30	0.60	0.60	0.85	0.70	0.55	0.50
104/6	0.40	0.45	0.65	0.50	0.50	0.40	0.50	0.65
歷年平均值	1.3	1.4	1.4	1.5	1.4	1.5	1.9	1.6
歷年中位數	1.1	1.2	1.0	1.2	1.1	1.1	1.3	1.2
標準偏差值	1.0	1.1	1.3	1.3	1.7	1.5	2.3	1.6

註："-"表無測值。

表3.1-56 核四施工環境監測海域生態環境因子比較

比較類別		上季 104年2月	本季 104年5月	去年同季 103年5月	比較結果*
硝酸鹽 (μg/L)	範圍	13.87~92.24	6.79~16.44	15.35~96.12	略低於上季及去年同季
	平均	38.83	10.83	39.84	
亞硝酸鹽 (μg/L)	範圍	3.35~7.92	1.37~3.81	5.19~9.46	略低於上季及去年同季
	平均	4.0	2.6	6.2	
磷酸鹽 (μg/L)	範圍	<0.93~8.00	ND	ND	相似於上季及去年同季
	平均	0.37	ND	ND	
矽酸鹽 (μg/L)	範圍	186.47~682.52	128.36~194.98	123.80~794.37	略低於上季及去年同季
	平均	264.07	154.25	216.17	
葉綠素 *a* (μg/L)	範圍	0.01~0.12	0.06~0.34	0.06~1.29	高於上季低於去年同季
	平均	0.06	0.18	0.42	
總氮 (mg/L)	範圍	0.03~0.29	0.01~0.14	0.04~0.12	略低於上季及去年同季
	平均	0.07	0.03	0.07	
總磷 (mg/L)	範圍	0.01~0.04	0.01~0.02	0.03~0.09	略低於上季及去年同季
	平均	0.01	0.01	0.05	
環境因子綜合分析		海域各測站環境因子調查結果顯示，營養鹽中的硝酸鹽濃度介於6.79~16.44μg/L之間；亞硝酸鹽濃度介於1.37~3.81μg/L之間，多數測站的垂直變化不大；磷酸鹽濃度皆低於偵測極限；矽酸鹽濃度介於128.36~194.98μg/L之間，多數測站並無明顯的垂直水層濃度變化；葉綠素*a*含量介於0.06~0.34μg/a/L之間；總氮各測值介於0.01~0.14mg/L之間，總磷各測值介於0.01~0.02mg/L之間，各測站(水平分布)及水層(垂直分布)間的濃度變化不大，測值呈現較為均勻分布的現象。			

*: 比較結果係指以本季與去年同季的結果作為比較研判標準。

表3.1-57 核四施工環境監測海域生態生物因子比較

生態或生物因子	比較類別	上季 104年2月	本季 104年5月	去年同季 103年5月	比較結果 (註3)
基礎生產力(註1) (μgC/L/hr)	平均值	0.28	0.50	0.45	略高於去年同季
浮游植物細胞含量 (cells/L)	表層水(0 m)	4,700	23,400	17,339	略高於去年同季
	中層水(3 m)	4,120	31,700	4,921	略高於去年同季
	底層水(10 m)	3,390	32,100	2,762	略高於去年同季
	優勢種類	鐵氏束毛藻(0m) 旋鏈角刺藻(3m) 旋鏈角刺藻(底層)	斯托根管藻(0m) 旋鏈角刺藻(3m) 斯托根管藻(底層)	旋鏈角刺藻(0m) 旋鏈角刺藻(3m) 旋鏈角刺藻(底層)	部分相似
浮游動物含量 (ind./1,000m^3)	個體量	31,600	180,000	655,000	低於去年同季
	生物量	52	145	320	低於去年同季
	橈腳類比例	68.73%	62.66%	30.24%	高於去年同季
底棲無脊椎動物(註2) 種類數	潮間帶沙質	2	1	1	相似
	潮間帶岩礁	15	24	11	高於去年同季
	亞潮帶沙質	9	7	12	略低於去年同季
	亞潮帶岩礁	28	39	29	高於去年同季
魚類 1.魚卵(註1)	密度含量	165	1,649	340	高於去年同季
魚類 2.仔稚魚(註1)	密度含量	12	263	98	高於去年同季
魚類 3.成魚	種類數	75	95	85	高於去年同季
	歧異指數(註4)	3.12	3.04	2.82	高於去年同季
大型海藻(註2) 種類數	潮間帶(註5)	6-11	3-6	12-14	低於去年同季
	亞潮帶	7-8	8-9	8-9	相似
珊瑚(註2)	種類數	6	10	7	相似
	覆蓋率(%)	10.46	11.54	10.1	相似
生物因子綜合分析	本季海域生態各項生物因子測值與去年同季的比較結果，基礎生產力各測值介於0.22~0.96μgC/L/hr之間(平均值=0.50μgC/L/hr)，與去年同季相似；浮游植物細胞平均含量比去年同季及上季較高，呈現常態季節性變動趨勢；而在浮游植物優勢種類上，僅與上季3m水層的矽藻類的旋鏈角刺藻相同，於0m及底層水層則與去年同季亦不相同，此結果顯示水體中的藻類相呈現初季節性變動型態，未來仍須持續關注其藻種及數量上的變化，以建立更為豐富的環境監測數據。本季浮游動物之個體量及生物量都較去年同季為低，但較上季為增加，應為正常季節性變動；而橈足類之比例相較去年同季增加，亦相似於上季，優勢種類哲水蚤為主；水平分佈亦以哲水藻為優勢種，未來之變動趨勢仍需持續監測。本季橈腳類比例、潮間帶岩礁及亞潮帶岩礁底棲無脊椎動物種類數、魚卵密度含量、仔稚魚密度含量、成魚種類數及歧異指數皆較高於或略高去年同季；浮游動物個體含量及生物量、亞潮帶沙質底棲無脊椎動物種類數、潮間帶大型海藻種類數略低於去年同季，其餘生物因子則變動不大，仍為一般沿近海域季節性變動較常出現之現象。				

註1.基礎生產力的單位為μgC/L/hr，魚卵及仔稚魚密度含量的單位分別為個/1,000m^{3}及尾/1,000m^3。
註2.亞潮帶底棲無脊椎動物、大型海藻與珊瑚調查為橫截線調查法，長度為10m。
註3.比較結果係指本季與去年同季的測值比較為研判標準。
註4.歧異指數計算式採用$H'=-P_i\Sigma\log_2 P_i$。
註5.不包括水深3m以淺潮下帶。
註6.為利於日後比較，本季起更動為平均值表示，目前暫無法與歷年資料(範圍值)進行比較

表3.1-58 海域生態指標性物種監測比對

類別	指標物種	物種比對內容	上季 104年2月	本季 104年5月	去年同季 103年5月	比對結果(註2)
1.浮游植物	矽藻細胞數 (cells/L)	表層水(0 m)	2,720	18,600	15,800	高於去年同季
		中層水(3 m)	3,820	27,200	3,700	高於去年同季
		底層水(10 m)	3,350	25,800	2,400	高於去年同季
2.浮游動物	哲水蚤個體量	ind./10^3m^3	11,298	80,376	168,014	低於去年同季
3.底棲動物 潮間帶岩礁	黑瘤海蜷 個體數	鹽寮	0	0	0	相似
		澳底	38	68	2	高於去年同季
	黑齒牡蠣 個體數	鹽寮	24	20	45	低於去年同季
		澳底	1	9	4	高於去年同季
亞潮帶岩礁 (註4,5)	瘤蒐葵 覆蓋率(%)	大礁	15	3	6	低於去年同季
		淺礁	41	48	45	相似
	白尖紫叢海膽 覆蓋率(%)	大礁	1	33	1	高於去年同季
		淺礁	0	0	1	相似
4.珊瑚礁魚類	霓虹雀鯛 尾數	鹽寮	800	1,000	1,150	低於去年同季
		澳底	530	900	1,000	低於去年同季
	燕尾光鰓雀鯛 尾數	鹽寮	140	55	75	低於去年同季
		澳底	0	0	0	無差異
5.大型藻類 潮間帶(註1)	石花菜	鹽寮	++	++	+++	略低於去年同季
		澳底	++	+++	+++	無差異
亞潮帶岩礁 (註3)	太平洋寬珊藻 覆蓋率	大礁	1.86	4.30	11.33	低於去年同季
		淺礁	1.82	19.30	26.38	低於去年同季
	貝狀耳殼藻 覆蓋率	大礁	3.17	3.89	4.56	略低於去年同季
		淺礁	3.49	2.12	1.90	略高於去年同季
6.珊瑚 (註4,5)	菊珊瑚 群體數	大礁	3	3	5	相似
		淺礁	13	10	12	相似
	腦紋珊瑚 群體數	大礁	1	3	0	相似
		淺礁	2	5	3	略高於去年同季
	微孔珊瑚 群體數	大礁	2	10	3	高於去年同季
		淺礁	19	17	17	相似
海域生態指標物種 比對綜合分析	指標性物種與去年同季比對結果，就選定之指標物種的變化而言，與去年同季比較，本季指標物種共26項測值中(不包含大型藻類潮間帶石花菜)，本季指標性物種中，矽藻細胞數含量、澳底潮間帶岩礁環境黑瘤海蜷及黑齒牡蠣的個體數、大礁亞潮帶岩礁環境白尖紫叢海膽覆蓋率、淺礁區亞潮帶岩礁貝狀耳殼藻覆蓋率、淺礁區的腦紋珊瑚及大礁區的微孔珊瑚群體數較於去年同季高或略高；哲水蚤個體量、鹽寮潮間帶岩礁黑齒牡蠣個體數、大礁亞潮帶岩礁環境瘤蒐葵覆蓋率、兩礁區的霓虹雀鯛尾數、鹽寮礁岩區的燕尾光鰓雀鯛尾數、兩礁區環境太平洋寬珊藻覆蓋率、大礁區環境貝狀耳殼藻覆蓋率較低或略低於去年同季，其餘指標性物種則差異不大。本季多項指標物種的生態測值與去年同季比較，雖多項測值(26項測值中，有10項)略為降低，但部分指標性物種測值出現較大的季節變動，往後仍將持續監測追蹤。					

註1:大型藻類潮間帶以水深3公尺以淺的潮下帶做比對。
註2:比對結果係指本季與去年同季的測值比較為研判標準。
註3:大礁與淺礁藻類覆蓋率係將水深5m與水深10m兩個數值平均。
註4:大礁與淺礁底棲生物個體數與珊瑚群體數係將水深5m與水深10m兩個數值合併計算。
註5:菊珊瑚包括*Favia speciosa* & *F. favus* 兩種, 腦紋珊瑚包括*Platygyra* spp.等種,
微孔珊瑚包括*Porites lobata* & *P. lichen* 兩種, 白尖紫叢海膽*Echinostrephus aciculatus* 種。

表3.1-59 環境因子施工前與施工後比較

比較類別	單位	施工前	施工後	施工前後比較
葉綠素甲	μg/L	1.40	0.36	低於施工前
基礎生產力	μgC/L/hr	0.50	0.83	高於施工前
硝酸鹽	μg/L	93.10	39.34	低於施工前
亞硝酸鹽	μg/L	10.60	5.63	低於施工前
磷酸鹽	μg/L	28.30	5.62	低於施工前
矽酸鹽	μg/L	255.00	193.8	低於施工前
總氮	mg/L	0.16	0.10	與施工前差異不大
總磷	mg/L	0.09	0.03	低於施工前

註:88年7月為海上施工,施工前為82年8月至88年4月,施工後為0088年7月至104年02月

表3.1-60 生物因子施工前與施工後比較

比較類別	單位	施工前	施工後	施工前後比較
浮游植物細胞數	102 cells/L	474	362	低於施工前
浮游動物個體數	10^3ind./1000 m^3	95	569	高於施工前
魚卵密度含量	個/1000 m^3	1,264	1,069	略低於施工前
仔稚魚密度含量	尾/1000 m^3	81	479	高於施工前

註:88年7月為海上施工,施工前為82年8月至88年4月,施工後為88年7月至104年02月

表 3.1-61 核四施工環境監測遊憩區歷年遊客人次統計結果

單位：人次

地點 日期	鹽寮海濱公園	龍門公園	福隆海水浴場	地點 日期	鹽寮海濱公園	龍門公園	福隆海水浴場
83/07	17,294	未監測	23,092	87/03	關閉整修中	2,358	2,950
83/08	10,798	未監測	11,669	87/04	關閉整修中	3,542	5,928
83/09	11,065	未監測	7,525	87/05	關閉整修中	3,984	8,412
83/10	7,168	未監測	關閉	87/06	關閉整修中	4,153	9,247
83/11	4,624	未監測	關閉	87/07	關閉整修中	9,765	26,345
83/12	2,180	未監測	關閉	87/08	關閉整修中	14,420	28,879
84/01	3,762	未監測	關閉	87/09	關閉整修中	3,842	5,972
84/02	3,565	未監測	關閉	87/10	關閉整修中	無門票紀錄	5,096
84/03	2,246	未監測	關閉	87/11	關閉整修中	無門票紀錄	4,532
84/04	5,611	未監測	關閉	87/12	關閉整修中	無門票紀錄	2,274
84/05	6,037	未監測	關閉	88/01	關閉整修中	769	2,095
84/06	-	未監測	關閉	88/02	關閉整修中	617	3,983
84/07	566	未監測	關閉	88/03	關閉整修中	853	1,525
84/08	21,440	未監測	關閉	88/04	關閉整修中	1,352	5,498
84/09	14,200	未監測	關閉	88/05	關閉整修中	1,652	6,750
84/10	14,120	未監測	關閉	88/06	關閉整修中	2,106	11,631
84/11	9,800	未監測	關閉	88/07	關閉整修中	4,381	19,812
84/12	8,578	未監測	關閉	88/08	關閉整修中	9,195	15,488
85/01	8,028	未監測	關閉	88/09	關閉整修中	6,472	7,605
85/02	5,548	未監測	關閉	88/10	關閉整修中	3,761	4,236
85/03	9,832	未監測	關閉	88/11	關閉整修中	3,021	3,503
85/04	6,906	未監測	關閉	88/12	關閉整修中	4,103	2,183
85/05	9,594	未監測	關閉	89/01	3,250	1,209	2,625
85/06	13,138	未監測	關閉	89/02	2,959	983	4,046
85/07	18,100	未監測	關閉	89/03	3,654	1,208	2,414
85/08	關閉整修中	未監測	關閉	89/04	5,360	2,051	6,186
85/09	關閉整修中	未監測	關閉	89/05	6,284	8,415	7,118
85/10	關閉整修中	未監測	關閉	89/06	3,572	12,152	11,373
85/11	關閉整修中	未監測	關閉	89/07	7,350	23,582	36,816
85/12	關閉整修中	未監測	關閉	89/08	8,200	18,577	16,977
86/01	關閉整修中	未監測	關閉	89/09	7,300	15,837	8,912
86/02	關閉整修中	未監測	關閉	89/10	3,500	14,954	-
86/03	關閉整修中	未監測	關閉	89/11	2,750	無門票紀錄	暫停開放
86/04	關閉整修中	未監測	關閉	89/12	4,700	無門票紀錄	暫停開放
86/05	關閉整修中	未監測	關閉	90/01	4,300	1,006	暫停開放
86/06	關閉整修中	未監測	6,773	90/02	3,750	793	暫停開放
86/07	關閉整修中	7,874	18,127	90/03	4,300	1,319	暫停開放
86/08	關閉整修中	3,974	9,958	90/04	4,500	1,853	暫停開放
86/09	關閉整修中	3,764	10,407	90/05	7,500	6,514	3,579
86/10	關閉整修中	4,252	5,938	90/06	4,000	9,893	9,198
86/11	關閉整修中	3,149	3,003	90/07	10,988	21,529	18,515
86/12	關閉整修中	1,836	2,028	90/08	11,531	10,683	11,520
87/01	關閉整修中	1,473	2,061	90/09	23,506	5,289	841(5/16~5/31)
87/02	關閉整修中	1,528	2,177				

表 3.1-61 核四施工環境監測遊憩區歷年遊客人次統計結果（續 1）

單位：人次

地點 日期	鹽寮海濱公園	龍門公園	福隆海水浴場	地點 日期	鹽寮海濱公園	龍門公園	福隆海水浴場
90/10	9,399	10,274	暫停開放	94/07	11,659	22,106	17,826
90/11	2,586	1,529	暫停開放	94/08	11,309	7,836	210,169
90/12	7,295	2,607	暫停開放	94/09	3,867	9,213	776
91/01	7,295	842	暫停開放	94/10	6,682	7,619	14,361
91/02	3,001	1,352	暫停開放	94/11	3,462	1,745	10,048
91/03	2,358	2,176	暫停開放	94/12	1,322	1,352	8,749
91/04	3,245	2,538	暫停開放	95/01	2,718	1,625	7,139
91/05	3,988	5,960	暫停開放	95/02	1,986	1,327	10,406
91/06	5,199	6,374	5,483	95/03	2,564	2,347	4,543
91/07	18,865	30,143	18,362	95/04	4,592	4,229	施工未開放
91/08	5,612	9,938	9,693	95/05	5,124	5,011	施工未開放
91/09	988	7,692	2,217	95/06	4,590	3,249	9,247
91/10	1,713	11,970	1,108	95/07	4,249	17,438	307,505
91/11	864	1,697	暫停開放	95/08	3,392	9,346	20,325
91/12	1,265	474	暫停開放	95/09	1,044	8,303	7,196
92/01	1,711	844	暫停開放	95/10	1,263	12,176	8,076
92/02	4,907	821	暫停開放	95/11	1,011	2,425	3,321
92/03	4,057	1,790	暫停開放	95/12	322	1,822	2,360
92/04	2,370	1,243	暫停開放	96/01	344	924	2,089
92/05	5,186	902	暫停開放	96/02	1,044	2,790	9,838
92/06	7,094	5,174	4,153	96/03	345	456	3,359
92/07	8,179	21,430	168,179	96/04	668	2,301	6,066
92/08	5,821	9,885	9,843	96/05	818	1,667	7,243
92/09	1,983	9,164	5,739	96/06	2,218	4,338	12,586
92/10	2,072	10,142	1,050	96/07	6,434	6,500	432,915
92/11	關閉整修中	1,582	暫停開放	96/08	3,348	3,840	13,596
92/12	關閉整修中	436	暫停開放	96/09	3,524	7,364	8,632
93/01	關閉整修中	806	暫停開放	96/10	1,047	5,478	3,059
93/02	關閉整修中	813	暫停開放	96/11	334	1,788	1,460
93/03	關閉整修中	2,197	暫停開放	96/12	561	764	3,548
93/04	關閉整修中	4,857	暫停開放	97/01	146	193	4,235
93/05	4,493	5,475	暫停開放	97/02	161	944	2,081
93/06	7,286	4,601	4,505	97/03	600	916	7,196
93/07	8,326	23,168	313,518	97/04	784	1,970	13,807
93/08	21,088	11,962	11,083	97/05	524	3,571	7,997
93/09	5,308	8,716	暫停開放	97/06	741	3,453	24,478
93/10	3,570	7,539	12,600 (3)	97/07	3,286	6,079	533,670
93/11	2,395	8,762	15,709 (3)	97/08	2,893	5,505	13,596
93/12	1,581	1,295	18,095 (3)	97/09	295	4,189	8,632
94/01	1,284	1,854	17,954(3)	97/10	902	9,812	6,833
94/02	1,940	983	5,530(3)	97/11	779	3,322	2,428
94/03	3,008	2,352	7,018(3)	97/12	293	1,077	3,509
94/04	4,626	4,352	9,599	98/01	1,866	1,152	15,331
94/05	4,968	5,218	9,632	98/02	447	1,467	10,397
94/06	8,556	4,217	6,279	98/03	584	2,418	3,557

表 3.1-61 核四施工環境監測遊憩區歷年遊客人次統計結果（續 2）

單位：人次

地點 日期	鹽寮海濱公園	龍門公園	福隆海水浴場	地點 日期	鹽寮海濱公園	龍門公園	福隆海水浴場
98/04	1,348	2,196	6,512	101/7	775	8,404	903,288
98/05	5,355	7,267	37,176	101/8	609	3,927	16,884
98/06	670	3,146	29,855	101/9	423	6,321	8,411
98/07	1,378	7,918	525,584	101/10	432	9,233	4,790
98/08	1,287	4,684	30,674	101/11	185	4,551	2,201
98/09	450	4,399	8,419	101/12	135	2,922	1,344
98/10	229	5,130	2,996	102/1	143	1,110	1,299
98/11	403	1,508	1,790	102/2	223	1,433	2,636
98/12	223	1,493	911	102/3	229	3,357	3,432
99/01	316	765	2,086	102/4	143	5,098	3,904
99/02	216	1,518	1,175	102/5	356	5,503	163,208
99/03	248	725	1,343	102/6	1,162	5,783	324,231
99/04	341	1,349	1,583	102/7	754	6,203	557,220
99/05	357	3,378	19,154	102/8	702	5,511	19,266
99/06	720	3,719	80,906	102/9	246	4,846	6,126
99/07	1,808	8,180	599,473	102/10	346	9,768	3,123
99/08	1,333	4,776	22,771	102/11	142	5,639	1,404
99/09	362	4,097	9,069	102/12	80	2,997	549
99/10	204	6,019	2,161	103/1	90	703	1,321
99/11	173	1,564	603	103/2	205	2,018	2,937
99/12	105	1,223	1,556	103/3	232	1,996	2,614
100/1	12	1,082	279	103/4	152	6,503	7,937
100/2	338	678	4,010	103/5	326	5,587	128,951
100/3	107	527	1,394	103/6	821	2,144	184,700
100/4	335	2,311	12,726	103/7	757	6,098	564,252
100/5	655	3,208	138,147	103/8	743	6,704	22,518
100/6	1,028	4,076	167,363	103/9	465	6,986	10,615
100/7	1,136	8,530	805,316	103/10	關閉整修中	1,359	3,909
100/8	436	3,558	11,911	103/11	關閉整修中	4,869	2,699
100/9	730	7,389	11,232	103/12	關閉整修中	3,224	815
100/10	400	8,506	3,652	104/1	關閉整修中	1,623	2,515
100/11	255	2,304	1,914	104/2	160	2,273	3,733
100/12	105	1,334	502	104/3	180	2,312	2,767
101/1	183	1,110	1,484	104/4	471	6,762	10,625
101/2	88	817	1,140	104/5	293	7,790	109,008
101/3	233	2,348	2,564	104/6	617	5,783	129,835
101/4	259	3,789	11,760				
101/5	462	3,502	137,621				
101/6	527	4,497	106,926				

註：1.鹽寮海濱公園於 85 年 8 月起因颱風之故，關閉整修至 89 年農曆春節後方重新開放，惟採自由入園不出售門票，故此段期間門票記錄為推估值，至 90/7 方開始售票。

2.龍門公園為 86/7 起新增之遊憩調查地點。

3.福隆海水浴場/自 83/10 暫停開放後，至 86/6/7 方重新開放售票。該海水浴場受東北季風影響，約於每年 10、11 月暫停開放至翌年 5、6 月。

資料來源：東北角暨宜蘭海岸國家風景區管理處提供。

表 3.1-62 核四施工環境監測景觀品質調查結果評分表

月份	觀景點	1 號	2 號	3 號	4 號	5 號(西向)	5 號(北向)	7 號	天氣
88 年	1 月份	32	34	26	22	28	--	--	雨
	2 月份	32	34	26	20	28	--	--	晴
	3 月份	32	34	26	20	28	--	--	晴
	4 月份	32	34	26	20	28	--	--	雨
	5 月份	32	34	26	20	28	--	--	雨
	6 月份	32	34	26	20	28	28	--	晴
	7 月份	34	34	26	20	28	28	--	晴
	8 月份	34	34	26	20	28	28	--	晴
	9 月份	34	34	26	20	28	28	--	晴
	10 月份	34	34	26	20	28	28	--	陰
	11 月份	34	34	26	20	28	28	--	陰
	12 月份	34	34	26	20	28	28	--	陰
89 年	1 月份	34	34	26	20	28	28	--	雨
	2 月份	34	34	26	20	28	28	--	雨
	3 月份	34	34	26	20	28	28	--	陰
	4 月份	34	34	26	20	28	28	--	晴
	5 月份	34	34	26	20	28	28	--	晴
	6 月份	34	34	26	20	28	28	--	晴
	7 月份	34	34	26	20	28	27	24	晴
	8 月份	34	34	26	20	28	27	24	晴
	9 月份	34	34	26	20	28	27	24	晴
	10 月份	34	34	26	20	28	27	24	晴
90 年	2 月份	34	34	26	20	28	27	24	陰
	3 月份	34	34	26	20	28	27	24	陰
	4 月份	34	34	26	20	28	27	24	陰
	5 月份	34	34	26	20	28	27	24	陰
	6 月份	34	34	26	20	28	27	24	晴
	7 月份	34	34	26	20	28	27	24	晴
	8 月份	34	34	26	20	28	27	24	晴
	9 月份	34	34	26	20	28	27	24	晴
	10 月份	32	34	14	20	28	27	26	陰
	11 月份	32	34	14	20	28	27	26	晴
	12 月份	32	34	14	20	28	27	26	晴
91 年	1 月份	34	34	14	20	28	27	26	晴
	2 月份	34	34	14	20	28	27	26	晴
	3 月份	34	34	14	20	28	27	26	晴
	4 月份	34	34	14	20	28	27	26	晴
	5 月份	34	34	14	20	28	27	26	陰
	6 月份	34	34	14	20	28	27	26	晴
	7 月份	32	34	14	20	28	27	26	晴
	8 月份	32	34	14	20	28	27	26	晴
	9 月份	32	34	14	20	28	27	26	晴
	10 月份	32	34	14	20	28	26	26	陰
	11 月份	32	34	14	20	28	26	26	陰
	12 月份	32	34	14	20	28	26	26	晴
92 年	1 月份	32	34	14	20	28	26	26	晴
	2 月份	32	34	14	20	28	26	26	晴
	3 月份	32	34	14	20	28	26	26	晴
	4 月份	32	34	14	20	28	26	26	晴
	5 月份	32	34	14	20	28	26	26	晴
	6 月份	32	34	14	20	28	26	26	晴
	7 月份	32	34	14	20	28	26	26	晴
	8 月份	32	34	14	20	28	26	26	晴
	9 月份	32	34	14	20	28	26	26	晴
	10 月份	32	34	14	20	28	26	26	晴
	11 月份	32	34	14	20	28	26	26	晴
	12 月份	32	34	14	20	28	26	26	陰有雨
93 年	1 月份	32	34	14	20	28	26	26	晴
	2 月份	32	34	14	20	28	26	26	晴
	3 月份	32	34	14	20	28	26	26	晴

表 3.1-62 核四施工環境監測景觀品質調查結果評分表（續 1）

月份	觀景點	1 號	2 號	3 號	4 號	5 號(西向)	5 號(北向)	7 號	天氣
	4 月份	32	34	14	20	28	26	26	晴
	5 月份	32	34	14	20	28	26	26	晴
	6 月份	32	34	14	20	28	26	26	晴
	7 月份	20	34	16	20	28	26	26	晴
	8 月份	20	34	16	20	28	26	26	陰
	9 月份	20	34	16	20	28	26	26	晴
	10 月份	20	34	16	20	28	26	26	晴
	11 月份	20	34	16	20	28	26	26	陰
	12 月份	20	34	16	20	28	26	26	陰
94 年	1 月份	20	34	18	20	28	26	26	晴
	2 月份	20	34	18	20	28	26	26	晴
	3 月份	20	34	18	20	28	26	26	陰
	4 月份	20	34	18	20	28	26	26	晴
	5 月份	20	34	18	20	28	26	26	晴
	6 月份	20	34	18	20	28	26	26	晴
	7 月份	20	34	18	20	28	26	26	晴
	8 月份	20	34	18	20	28	26	26	晴
	9 月份	20	34	18	20	28	26	26	陰
	10 月份	20	34	18	20	28	26	26	晴
	11 月份	20	34	18	20	28	26	26	晴
	12 月份	20	34	18	20	28	26	26	陰
95 年	1 月份	20	34	20	20	28	26	26	晴
	2 月份	20	34	20	20	28	26	26	晴
	3 月份	20	34	20	20	28	26	26	晴
	4 月份	20	34	20	20	28	26	26	陰
	5 月份	20	34	20	20	28	26	26	陰
	6 月份	20	34	20	20	28	26	26	晴
	7 月份	20	34	20	20	28	26	26	陰
	8 月份	20	34	20	19	26	26	26	陰
	9 月份	20	34	20	19	26	26	26	晴
	10 月份	20	34	20	19	26	26	26	晴
	11 月份	20	34	20	19	26	26	26	雨
	12 月份	20	34	20	19	26	26	26	雨
96 年	1 月份	20	34	20	19	26	26	26	晴
	2 月份	20	34	20	19	26	26	26	晴
	3 月份	20	34	20	19	26	26	26	晴
	4 月份	20	34	20	19	26	26	26	陰
	5 月份	20	34	20	19	26	26	26	陰
	6 月份	20	34	20	19	26	26	26	晴
	7 月份	20	34	20	19	26	26	26	陰
	8 月份	20	34	20	19	26	26	26	晴
	9 月份	20	34	20	19	26	26	26	晴
	10 月份	20	34	20	19	26	26	26	晴
	11 月份	20	34	20	19	26	26	26	陰
	12 月份	20	34	20	19	26	26	26	晴
97 年	1 月份	20	34	20	19	26	26	26	陰
	2 月份	20	34	20	19	26	26	26	晴
	3 月份	20	34	20	19	26	26	26	晴
	4 月份	20	34	20	19	26	26	26	陰
	5 月份	20	34	20	19	26	26	26	陰
	6 月份	20	34	20	19	26	26	26	晴
	7 月份	20	34	20	19	26	26	26	晴
	8 月份	20	34	20	19	26	26	26	陰
	9 月份	20	34	20	19	26	26	26	陰
	10 月份	20	34	20	19	26	26	26	陰
	11 月份	20	34	20	19	26	26	26	陰
	12 月份	20	34	20	19	26	26	26	晴
98 年	1 月份	20	34	20	19	26	26	26	陰
	2 月份	20	34	20	19	26	26	26	陰
	3 月份	20	34	20	19	26	26	26	晴

表 3.1-62 核四施工環境監測景觀品質調查結果評分表（續 2）

月份	觀景點	1 號	2 號	3 號	4 號	5 號(西向)	5 號(北向)	7 號	天氣
	4 月份	20	34	20	19	26	26	26	晴
	5 月份	20	34	20	19	26	26	26	晴
	6 月份	20	34	20	19	26	26	26	晴
	7 月份	20	34	20	19	26	26	26	晴
	8 月份	20	34	20	19	26	26	26	陰
	9 月份	20	34	20	19	26	26	26	陰
	10 月份	20	34	20	19	26	26	26	陰
	11 月份	20	34	20	19	26	26	26	陰
	12 月份	20	34	20	19	26	26	26	雨
99 年	1 月份	20	34	20	19	26	26	26	晴
	2 月份	20	34	20	19	26	26	26	晴
	3 月份	20	34	20	19	26	26	26	晴
	4 月份	20	34	20	19	26	26	26	晴
	5 月份	20	34	20	19	26	26	26	陰
	6 月份	20	34	20	19	26	26	26	晴
	7 月份	20	34	20	19	26	26	26	晴
	8 月份	20	34	20	19	26	26	26	晴
	9 月份	20	34	20	19	26	26	26	陰
	10 月份	20	34	20	19	26	26	26	陰
	11 月份	20	34	20	19	26	26	26	雨
	12 月份	20	34	20	19	26	26	26	陰
100 年	1 月份	20	34	20	19	26	26	26	陰
	2 月份	20	34	20	19	26	26	26	雨
	3 月份	20	34	20	19	26	26	26	陰
	4 月份	20	34	20	19	26	26	26	晴
	5 月份	20	34	20	19	26	26	26	陰
	6 月份	20	34	20	19	26	26	26	陰
	7 月份	20	34	20	19	26	26	26	晴
	8 月份	20	34	20	19	26	26	26	晴
	9 月份	20	34	20	19	26	26	26	晴
	10 月份	20	34	20	19	26	26	26	陰
	11 月份	20	34	20	19	26	26	26	陰
	12 月份	20	34	20	19	26	26	26	雨
101 年	1 月份	20	34	20	19	26	26	26	陰
	2 月份	20	34	20	19	26	26	26	陰
	3 月份	20	34	20	19	26	26	26	晴
	4 月份	20	34	20	19	26	26	26	陰
	5 月份	20	34	20	19	26	26	26	陰
	6 月份	20	34	20	19	26	26	26	晴
	7 月份	20	34	20	19	26	26	26	晴
	8 月份	20	34	20	19	26	26	26	陰
	9 月份	20	34	20	19	26	26	26	晴
	10 月份	20	34	20	19	26	26	26	陰
	11 月份	20	34	20	19	26	26	26	晴
	12 月份	20	34	20	19	26	26	26	陰
102 年	1 月份	20	34	20	19	26	26	26	陰
	2 月份	20	34	20	19	26	26	26	陰
	3 月份	20	34	20	19	26	26	26	晴
	4 月份	20	34	20	19	26	26	26	晴
	5 月份	20	34	20	19	26	26	26	陰
	6 月份	20	34	20	19	26	26	26	晴
	7 月份	20	34	20	19	26	26	26	陰
	8 月份	20	34	20	19	26	26	26	晴
	9 月份	20	34	20	19	26	26	26	陰
	10 月份	20	34	20	19	26	26	26	陰
	11 月份	20	34	20	19	26	26	26	陰
	12 月份	20	34	20	19	26	26	26	陰
103 年	1 月份	20	34	20	19	26	26	26	陰
	2 月份	20	34	20	19	26	26	26	晴
	3 月份	20	34	20	19	26	26	26	晴

表 3.1-62 核四施工環境監測景觀品質調查結果評分表（續 3）

月份＼觀景點		1 號	2 號	3 號	4 號	5 號(西向)	5 號(北向)	7 號	天氣
103 年	4 月份	20	34	20	19	26	26	26	陰
	5 月份	20	34	20	19	26	26	26	陰
	6 月份	20	34	20	19	26	26	26	晴
	7 月份	20	34	20	19	26	26	26	陰
	8 月份	20	34	20	19	26	26	26	晴
	9 月份	20	34	20	19	26	26	26	陰
	10 月份	20	34	20	19	26	26	26	陰
	11 月份	20	34	20	19	26	26	26	陰
	12 月份	20	34	20	19	26	26	26	晴
104 年	1 月份	20	34	20	19	26	26	26	陰
	2 月份	20	34	20	19	26	26	26	晴
	3 月份	20	34	20	19	26	26	26	晴
	4 月份	20	34	20	19	26	26	26	陰
	5 月份	20	34	20	19	26	26	26	晴
	6 月份	20	34	20	19	26	26	26	陰

註：本表係依據附錄 II 表 II .13-1 之評分項目予以評定；景觀品質調查自 83 年 9 月開始執行，本表中資料統計自 88/1 迄今（87 年前之資料詳各年年報），其中 89/11 至 90/1 核四停建期間未進行調查。

表 3.1-63 核四施工環境監測海域漂砂捕砂器砂樣成分變化
（以中值粒徑區分）

時間＼點位	S1	S2	S3	S4	S5
94年5月17~18日	細砂	細砂	細砂	*	*
94年9月14~15日	細砂	中砂	細砂	*	*
94年11月1~3日	細砂~中砂	細砂~中砂	細砂	*	*
95年2月14~15日	細砂	細砂	極細砂~細砂	*	*
95年5月3~4日	細砂	細砂~中砂	中砂	*	*
95年8月16~17日	細砂	細砂	細砂	*	*
95年10月18~19日	細砂	細砂	細砂~中砂	*	*
96年3月13~14日	細砂	細砂	細砂	*	*
96年6月7~8日	細砂	細砂	極細砂~細砂	*	*
96年8月23~24日	細砂	極細砂~細砂	極細砂~細砂	*	*
96年10月22~23日	細砂	細砂~中砂	極細砂~細砂	*	*
97年3月5~6日	細砂	細砂	極細砂~細砂	*	*
97年5月30~31日	細砂	細砂	極細砂~細砂	*	*
97年8月27~28日	細砂	細砂	細砂	*	*
97年12月9~10日	細砂	細砂	細砂	*	*
98年3月11~12日	細砂	細砂	細砂	*	*
98年5月7~8日	細砂	細砂	極細砂~細砂	*	*
98年7月14~15日	細砂	細砂	細砂	*	*
98年10月29~30日	細砂	極細砂~細砂	極細砂	*	*
99年3月17~18日	中砂	細砂~中砂	細砂	*	*
99年5月26~27日	細砂~中砂	細砂	細砂	細砂	粉砂~細砂
99年8月17~18日	細砂	中砂	細砂	細砂	細砂
99年11月05~06日	細砂~中砂	中砂	中砂	細砂	細砂
100年3月02~03日	中砂	細砂~中砂	細砂	細砂	細砂
100年4月20~21日	細砂~中砂	細砂	細砂~中砂	細砂	細砂
100年8月17~18日	細砂~中砂	中砂	中砂	細砂~中砂	粉砂~細砂
100年11月23~24日	細砂~中砂	細砂	細砂	細砂	細砂
101年03月06~07日	細砂	細砂	細砂	細砂	細砂
101年08月30~31日	細砂	細砂	細砂~中砂	細砂	極細砂~細砂
101年11月07~08日	細砂	細砂	細砂	細砂	細砂
102年2月25~26日	細砂	細砂	細砂	細砂	細砂
102年6月05~06日	細砂	細砂	細砂	細砂	粉砂~細砂
102年8月06~08日	細砂~中砂	細砂	細砂~中砂	細砂	細砂
102年12月30~31日	細砂	細砂	細砂~中砂	細砂	細砂
103年03月11~12日	細砂	細砂	細砂	細砂	細砂
103年06月04~05日	細砂	細砂	細砂	細砂	細砂
103年08月13~14日	細砂	細砂	細砂	細砂	細砂
103年12月14~15日	細砂	細砂	細砂	細砂	細砂
104年03月17~18日	細砂	細砂~中砂	細砂	細砂	細砂
104年06月10~11日	細砂	細砂	細砂	細砂	細砂

註：1.捕砂器採樣成分分析自民國 94 年 5 月新增。2.S4 與 S5 測站為 99 年 5 月新增。3.粉砂(4~62.5μm)，極細砂(62.5~125μm)，細砂(125~250μm)，中砂(250~500μm)。

表 3.1-64 運動底質中值粒徑比較

單位：μm

測　點	94/5	94/9	94/11	95/2	95/5	95/8	95/10	96/3	96/6	96/8	96/10	97/3	97/6	97/8	97/12
S1-N	197.7	207.5	207.5	202.1	208.3	199.5	196.9	208.6	209.1	164.8	197.8	186.1	200.9	195.8	210.5
S1-NE	204.2	213.2	203.0	220.3	220.2	206.5	222.8	218.7	221.3	163.6	203.3	193.1	214.5	192.3	218.7
S1-E	210.5	207.6	213.8	222.2	221.8	210.1	209.9	217.3	213.5	166.7	212.5	199.3	213.6	194.6	211.7
S1-SE	206.5	211.4	218.4	211.1	205.0	208.1	202.1	211.7	198.4	161.9	202.5	194.3	194.7	187.9	203.4
S1-S	195.2	210.6	199.9	206.8	196.6	204.0	201	210.3	200.3	188.8	180.1	178.9	194.9	175.6	194.9
S1-SW	197.1	208.5	191.4	212.9	206.4	207.7	207.8	217.0	220.0	170.8	184.0	190.1	215.3	194.0	208.9
S1-W	203.1	209.2	194.7	230.2	222.0	199.2	214.3	230.7	212.9	164.8	207.8	196.7	214.9	200.3	223.2
S1-NW	199.8	206.1	206.1	213.4	220.8	208.4	204.7	218.7	213.6	163.5	203.4	176.1	216.6	185.8	210.6
S2-N	220.2	229.1	237.3	201.4	206.4	227.9	216.1	172.8	206.2	182.3	254.9	151.6	181.5	158.8	227.7
S2-NE	190.3	227.9	225.2	219.2	232.2	225.5	215	165.5	224.2	180.3	272.7	154.5	182.6	162.4	242.2
S2-E	200.6	229.9	207.0	203.1	229.0	215.7	204.6	176.3	209.6	180.1	281.8	153.5	178.5	158.9	235.5
S2-SE	215.5	241.6	260.7	194.1	201.9	222.2	220.2	151.8	191.5	182.3	266.0	158.1	158.4	149.2	210.8
S2-S	194.0	244.5	251.6	198.5	227.1	224.9	245.8	174.4	216.2	187.1	272.9	149.2	176.4	158.9	225.3
S2-SW	188.1	226.2	222.0	206.3	249.2	218.5	245.2	186.7	237.9	184.6	278.6	159.4	190.9	168.6	230.6
S2-W	210.0	243.0	209.2	230.9	217.8	205.3	231.7	163.8	202.6	186.4	296.3	165.4	180.8	165.9	242.4
S2-NW	213.4	237.1	239.1	194.5	204.6	236.4	193.1	156.2	220.6	182.3	291.6	152.8	161.2	150.6	219.4
S3-N	179.4	148.7	138.6	137.0	252.1	221.2	235	134.9	148.1	131.2	148.5	144.6	156.3	145.1	164.8
S3-NE	179.8	141.8	143.1	140.7	310.9	239.3	203.2	135.8	158.8	134.8	148.1	133.9	160.1	154.9	162.8
S3-E	178.7	134.9	130.9	138.3	292.0	238.9	180.1	130.7	145.4	144.7	136.7	143.6	156.1	155.4	160.2
S3-SE	185.3	131.7	132.9	125.7	268.2	220.4	261.9	138.0	143.7	135.2	127.1	131.0	143.4	155.2	141.4
S3-S	2.0	135.1	137.6	134.0	263.1	245.5	236.2	138.1	151.3	154.1	141.4	147.1	149.8	150.0	160.9
S3-SW	188.4	139.0	128.0	130.6	272.0	241.2	212	135.8	164.3	117.2	151.6	144.7	161.5	148.5	165.3
S3-W	185.1	140.4	122.3	136.0	246.9	227.6	196.4	139.3	155.1	130.5	137.7	132.0	144.9	155.5	161.4
S3-NW	203.6	140.1	126.9	145.4	235.7	217.1	197.4	137.0	146.7	130.7	131.6	148.7	140.2	152.1	158.8

表 3.1-64 運動底質中值粒徑比較（續 1）

單位：μm

測　點	98/3	98/5	98/7	98/10	99/3	99/5	99/8	99/11	100/3	100/4	100/8	100/11
S1-N	231.8	220.9	233.4	234.2	295.4	203.9	188.6	207.8	256.0	288.3	235.8	224.8
S1-NE	231.8	225.9	215.2	237.6	304.5	212.8	185.4	219.9	251.7	261.8	195.5	230.9
S1-E	229.4	229.3	212.3	240.3	296.7	216.6	193.9	228.0	247.8	232.6	198.7	222.4
S1-SE	219.0	224.6	228.0	227.5	273.7	227.5	202.9	220.4	254.3	249.8	213.0	216.3
S1-S	218.2	218.6	220.4	215.5	286.9	244.7	193.1	205.1	264.6	219.5	209.2	225.6
S1-SW	232.3	227.4	216.5	222.8	278.0	218.2	192.6	226.1	290.6	255.5	209.9	238.6
S1-W	239.7	232.6	216.5	237.6	342.0	250.3	191.8	223.1	259.6	254.5	201.1	214.4
S1-NW	238.5	221.0	219.6	236.4	302.6	249.6	183.8	235.0	255.6	305.2	214.6	215.9
S2-N	202.4	193.3	201.2	165.9	312.3	178.6	248.0	259.0	192.2	177.8	184.5	169.1
S2-NE	205.2	208.4	204.7	195.0	287.1	172.1	264.1	289.9	190.9	180.7	205.4	169.7
S2-E	217.7	197.2	188.2	166.4	222.7	170.1	254.1	284.1	192.7	170.1	212.6	176.9
S2-SE	174.4	169.7	201.3	157.8	224.3	166.4	224.9	276.2	186.2	164.8	195.8	173.7
S2-S	197.9	193.1	236.0	185.7	334.1	171.6	264.7	273.1	201.3	163.3	213.2	164.1
S2-SW	212.1	210.7	210.7	203.6	274.9	163.2	271.5	297.6	208.9	186.1	195.3	173.8
S2-W	207.7	217.2	142.1	170.3	223.1	168.7	250.7	280.8	206.6	174.3	192.3	175.9
S2-NW	189.3	191.8	178.6	144.0	217.1	173.2	239.1	257.3	170.2	161.6	197.8	152.9
S3-N	159.4	146.6	182.5	124.3	166.2	159.0	195.2	245.3	150.4	205.1	185.0	176.6
S3-NE	148.0	143.5	140.8	135.5	183.2	164.9	186.8	258.6	162.5	247.8	213.6	179.2
S3-E	144.9	138.5	147.8	134.6	165.4	158.3	181.5	237.0	166.2	205.3	202.4	177.3
S3-SE	140.9	132.3	138.7	128.9	172.2	154.2	182.5	269.7	158.7	189.8	181.1	167.9
S3-S	159.2	143.0	138.7	133.3	171.9	160.1	192.3	253.2	156.5	211.3	189.1	176.0
S3-SW	150.1	142.3	161.4	134.7	173.4	163.1	189.5	262.1	168.6	237.8	213.3	185.0
S3-W	156.5	148.1	152.8	134.9	175.0	164.2	190.1	263.4	173.7	215.3	203.8	178.6
S3-NW	136.6	137.1	139.2	133.9	177.1	162.9	191.1	258.5	153.5	190.4	212.4	169.9
S4-N	*	*	*	*	*	159.1	176.3	170.7	171.9	163.9	269.6	151.6
S4-NE	*	*	*	*	*	160.4	190.9	173.2	186.6	165.6	246.8	175.3
S4-E	*	*	*	*	*	158.1	177.8	182.4	185.5	158.1	270.8	166.5
S4-SE	*	*	*	*	*	161.9	187.3	177.9	165.9	148.3	204.3	160.5
S4-S	*	*	*	*	*	160.8	188.6	165.0	167.1	164.4	303.6	172.3
S4-SW	*	*	*	*	*	165.6	186.8	164.4	184.2	172.5	311.5	184.8
S4-W	*	*	*	*	*	161.8	190.5	177.6	175.2	166.5	332.5	165.3
S4-NW	*	*	*	*	*	157.9	190.1	191.8	165.5	159.7	230.4	141.0
S5-N	*	*	*	*	*	2.4	167.1	150.0	156.2	141.5	136.5	153.9
S5-NE	*	*	*	*	*	130.7	163.6	149.8	160.0	149.8	157.7	163.8
S5-E	*	*	*	*	*	125.6	182.4	150.7	151.9	145.7	150.9	149.2
S5-SE	*	*	*	*	*	9.0	178.7	141.1	150.8	142.3	6.989	145.9
S5-S	*	*	*	*	*	2.1	175.7	148.3	161.8	147.6	137.4	152.2
S5-SW	*	*	*	*	*	131.2	165.1	156.3	167.3	158.3	155.7	150.4
S5-W	*	*	*	*	*	136.8	153.9	150.9	156.2	152.5	154.8	147.5
S5-NW	*	*	*	*	*	139.6	167.1	145.6	146.0	139.1	151.4	147.2

註：1.捕砂器採樣成分分析自民國 94 年 5 月新增。
2.S4 與 S5 測站為 99 年 5 月新增。

表 3.1-64 運動底質中值粒徑比較（續 2）

單位：μm

測　點	101/03	101/6	101/8	101/11	102/02	102/06	102/08	102/12	103/03	103/06	103/08	103/12	104/03	104/06
S1-N	145.9	203.6	204.6	199.7	179.9	169.2	256.3	185.5	195.6	186.2	187.2	204.4	201.1	201.7
S1-NE	145.3	198.7	215.2	201.0	188.0	178.8	252.1	214.5	193.3	193.9	182.2	209.3	200.5	191.4
S1-E	146.3	200.7	201.0	208.5	190.1	176.5	251.2	222.4	189.6	196.9	177.1	208.8	205.4	202.2
S1-SE	137.2	201.8	194.6	207.6	186.8	178.1	251.7	215.8	195.6	194.8	175.5	204.0	204.4	194.7
S1-S	144.5	206.0	176.4	200.5	182.9	170.1	252.6	221.2	197.4	188.4	183.7	196.8	197.3	200.5
S1-SW	151.3	198.1	193.9	205.5	184.4	183.6	249.6	236.6	192.2	194.0	188.6	204.0	199.7	206.9
S1-W	146.9	196.8	213.7	201.3	187.7	184.2	249.1	249.9	186.6	191.9	190.0	207.3	207.2	197.1
S1-NW	142.1	196.4	202.3	207.7	184.9	182.4	257.4	224.4	192.9	189.7	177.6	208.3	215.3	199.1
S2-N	192.4	169.7	227.4	173.1	141.1	147.7	207.8	220.2	176.0	195.9	188.2	193.2	202.4	221.5
S2-NE	197.9	184.9	215.0	205.4	152.2	150.3	203.0	225.4	174.9	198.7	198.9	208.7	229.0	221.4
S2-E	193.6	166.2	192.5	211.0	146.8	143.9	211.4	255.8	166.5	204.4	187.4	196.8	209.2	234.6
S2-SE	177.4	158.0	177.2	170.8	136.5	143.8	203.5	253.4	160.2	199.6	179.3	189.5	209.1	229.2
S2-S	193.8	173.3	171.0	183.9	143.2	145.5	196.7	191.2	175.3	202.2	186.9	189.2	212.4	229.0
S2-SW	196.1	170.7	184.9	203.9	142.6	147.1	192.8	203.3	172.6	197.5	190.5	197.4	247.3	222.5
S2-W	184.2	162.5	214.1	201.1	154.5	146.0	206.3	222.9	170.1	208.1	195.4	203.5	254.4	245.7
S2-NW	178.8	174.2	224.9	177.1	140.7	140.6	207.8	221.7	161.9	207.5	186.4	192.0	221.0	230.5
S3-N	198.5	151.5	232.1	177.1	132.3	141.5	205.3	229.1	281.7	193.9	192.0	140.0	153.7	202.8
S3-NE	200.3	196.3	316.6	185.6	138.6	149.9	236.9	212.9	275.2	178.3	202.5	146.1	169.9	206.8
S3-E	198.1	199.5	279.1	161.6	135.4	147.4	215.1	241.6	303.9	191.0	191.5	150.0	160.9	196.4
S3-SE	195.1	204.4	194.2	160.6	130.1	152.1	204.8	239.1	281.4	202.6	187.6	153.1	160.3	211.8
S3-S	195.4	174.1	209.8	186.6	128.1	147.8	193.1	260.9	273.3	185.4	193.2	142.4	171.8	205.2
S3-SW	193.9	179.9	212.1	186.6	138.5	155.4	206.7	201.0	290.0	176.2	192.2	145.7	184.9	200.0
S3-W	190.9	201.6	214.1	171.0	135.4	147.8	223.0	224.6	310.0	188.7	202.4	151.1	166.9	187.1
S3-NW	197.3	190.0	190.1	165.2	137.1	141.5	215.9	184.6	317.8	190.7	202.6	153.8	165.6	216.3
S4-N	167.3	160.5	155.1	163.5	149.9	142.6	179.1	202.3	177.6	172.8	167.0	175.6	152.2	178.3
S4-NE	174.1	161.3	154.1	171.1	162.1	144.8	169.3	211.2	182.4	173.6	168.7	188.2	157.2	176.0
S4-E	176.5	162.4	142.2	168.4	152.7	142.7	187.1	217.5	177.6	166.1	163.0	185.5	157.9	170.3
S4-SE	161.3	165.1	141.8	157.1	152.4	132.4	191.5	213.9	170.6	177.9	171.4	177.9	151.9	169.4
S4-S	179.4	167.4	147.7	156.3	148.3	143.3	169.1	211.8	178.7	172.9	180.0	176.3	159.4	165.8
S4-SW	177.4	162.0	153.0	165.5	152.1	144.8	177.6	220.2	184.0	177.5	160.4	187.8	166.0	151.2
S4-W	177.8	164.9	143.0	159.5	152.1	143.1	201.1	225.4	184.4	178.1	181.0	185.2	164.3	172.7
S4-NW	162.4	160.9	139.6	155.1	164.0	136.9	195.0	221.1	170.9	172.3	175.8	179.0	156.1	178.1
S5-N	143.5	141.6	138.5	141.7	132.9	1.494	203.1	147.8	161.5	153.7	148.6	145.9	131.6	183.9
S5-NE	143.5	136.0	143.2	141.8	130.8	131.1	164.4	168.9	162.2	142.2	155.8	154.8	139.1	192.2
S5-E	147.3	145.5	132.2	143.5	127.9	127.7	196.1	200.6	167.0	148.9	148.7	164.0	133.6	173.6
S5-SE	139.0	140.7	122.2	131.3	128.3	129.3	176.3	170.3	147.9	135.5	146.8	150.0	132.2	190.4
S5-S	144.0	143.4	131.1	136.1	135.2	129.9	185.1	186.5	161.3	142.6	153.2	144.3	137.8	188.9
S5-SW	143.0	139.6	134.1	144.7	130.8	128.2	201.5	173.3	162.4	142.7	157.4	152.1	137.3	195.9
S5-W	146.9	137.5	132.4	143.3	131.1	133.4	207.6	146.5	164.4	150.3	161.3	161.9	133.3	164.2
S5-NW	142.5	138.4	129.3	134.8	131.8	125.2	178.2	142.3	153.1	138.9	149.3	150.5	128.8	176.7

註：1.捕砂器採樣成分分析自民國 94 年 5 月新增。
2.S4 與 S5 測站為 99 年 5 月新增。

表 3.1-65 核四施工環境監測海域漂砂運動底質輸砂主要來向及最大淨輸砂方向

調查時間	點位	進砂速率範圍 (cm^3/min)	主要輸砂來向	最大淨輸砂方向	最大淨輸砂速率 (cm^3/min)	說明
94 年第 2 季 (94/5/17 ~ 94/5/18)	S1	5.24~19.33	E,SE	W	8.84	漂砂方向受南堤及東側岩礁區阻擋影響，漂砂往岸邊堆積
	S2	19.85~54.57	NW,SE	SE	7.60	淨輸砂方向往東南側推移
	S3	19.20~40.62	NW,SE	N	4.19	淨輸砂方向往北側推移
94 年第 3 季 (94/9/14 ~ 94/9/15)	S1	1.64~2.82	NE,E	W	1.18	漂砂方向受南堤及東側岩礁區阻擋影響，往西側岸邊堆積
	S2	1.83~3.87	SE,W	N	1.18	淨輸砂方向往北側推移
	S3	1.70~5.44	N	SE	1.77	淨輸砂方向往東南側推移
94 年第 4 季 (94/11/1 ~ 94/11/3)	S1	16.44~98.60	E、SE	W	72.72	漂砂方向受南堤及東側岩礁區阻擋影響，往西側岸邊堆積
	S2	31.38~109.15	SE	NW	61.84	淨輸砂方向往西北側推移
	S3	20.31~56.34	NE,E	W	27.78	淨輸砂方向往西側推移
95 年第 1 季 (95/2/14 ~ 95/2/15)	S1	5.83~23.91	W,E	SE	4.72	淨輸砂方向往東南側推移
	S2	10.74~28.24	W,SW	NE	8.12	淨輸砂方向往西北側推移
	S3	13.69~38.46	NW,W	SE	24.76	淨輸砂方向往西南側推移
95 年第 2 季 (95/5/3 ~ 95/5/4)	S1	19.13~79.40	W,E,NE,NW	SW	32.36	漂砂方向往西南側岸邊堆積
	S2	74.10~175.25	NE,SW,S	N	37.34	淨輸砂方向往北側推移
	S3	-	-	-	-	捕砂器已滿溢，無法計算
95 年第 3 季 (95/8/16 ~ 95/8/17)	S1	1.70~10.94	SW,E	W	7.99	漂砂方向受南堤及東側岩礁區阻擋影響，往西側岸邊堆積
	S2	5.63~19.52	N,NW	SE	5.44	淨輸砂方向往東南側推移
	S3	5.04~21.62	SW,W,NE	E	6.81	淨輸砂方向往東側推移
95 年第 4 季 (95/10/18 ~ 95/10/19)	S1	17.89~48.28	SW,NE	N,NE	5.44	漂砂略有往外海推移之趨勢
	S2	12.71~62.24	SW,NE,S	NW	30.33	漂砂運動之方向有往西北方與西方岸邊推移之現象
	S3	34.79~94.93	SW,SE	NW	52.21	漂砂運動之方向有往北方與東方外海推移之現象

註：海域漂砂運動底質輸砂方向及速率調查以捕砂器測定，自民國 94 年 5 月新增。

表 3.1-65 核四施工環境監測海域漂砂運動底質輸砂主要來向及最大淨輸砂方向（續 1）

調查時間	點位	進砂速率範圍 (cm^3/min)	主要輸砂來向	最大淨輸砂方向	最大淨輸砂速率 (cm^3/min)	說明
96 年第 1 季 (96/3/13 ~ 96/3/14)	S1	14.09~55.69	SE	NW	37.93	漂砂略有往南堤堆積之趨勢，與上季差異相反
	S2	22.21~82.35	SW	NE	26.66	漂砂往東北方推移之現象
	S3	11.40~36.03	NE	SW	16.44	往西南方向岸推移之現象
96 年第 2 季 (96/6/7 ~ 96/6/8)	S1	13.95~45.73	W,NE	E	28.63	漂砂略有往外海堆積之趨勢
	S2	32.10~107.70	SW,NE	SE	24.24	漂砂略有往外海堆積之趨勢
	S3	12.32~81.63	SW	NE	38.92	漂砂略有往外海堆積之趨勢
96 年第 3 季 (96/8/23 ~ 96/8/24)	S1	1.57~5.37	N,NE	SW	2.82	往岸邊推移之趨勢
	S2	4.32~6.03	SW,W	NE	1.70	往離岸方向堆移之趨勢，分別為東南向與東北向
	S3	5.31~10.81	NE,E	SW	5.18	往岸邊推移之趨勢
96 年第 4 季 (96/10/22 ~ 96/10/23)	S1	5.63~34.79	E	SW,W	13.89	往岸邊推移之趨勢
	S2	26.21~113.40	W	SE	30.07	往離岸方向堆移之趨勢
	S3	16.18~56.41	SW	NE	13.89	往離岸方向堆移之趨勢
97 年第 1 季 (97/3/5 ~ 97/3/6)	S1	9.83~95.32	E	NW,W	20.37	往岸邊推移之趨勢
	S2	10.55~47.10	SW	E	16.57	往離岸方向堆移之趨勢
	S3	33.22~144.13	N	S	36.10	往岸邊推移之趨勢
97 年第 2 季 (97/5/30 ~ 97/5/31)	S1	6.81~69.77	W	E,S	35.97	往離岸方向推移之趨勢
	S2	12.58~88.84	SW	E,NE	16.84	往離岸方向推移之趨勢
	S3	20.05~87.46	NE,SW	S	26.21	往岸邊推移之趨勢
97 年第 3 季 (97/8/27 ~ 97/8/28)	S1	7.80~42.13	E	S	15.99	向岸線方向運動之趨勢
	S2	9.17~51.62	SW,NE	E	10.68	往離岸方向運動之趨勢
	S3	10.55~25.29	SE,N,E	S,SW,NW	12.91	往南及向海岸推移之趨勢
97 年第 4 季 (97/12/9 ~ 97/12/10)	S1	22.34~95.58	E,W	SW,SE	23.19	向岸線與南堤方向運動之趨勢
	S2	67.35~183.37	SW,W	N	81.37	往南及向岸線方向運動之趨勢
	S3	31.38~91.85	E,N	S	35.18	往北平行海岸線運動之趨勢

註：海域漂砂運動底質輸砂方向及速率調查以捕砂器測定，自民國 94 年 5 月新增。

表 3.1-65 核四施工環境監測海域漂砂運動底質輸砂主要來向及最大淨輸砂方向（續 2）

調查時間	點位	進砂速率範圍 (cm^3/min)	主要輸砂來向	最大淨輸砂方向	最大淨輸砂速率 (cm^3/min)	說明
98 年第 1 季 (98/3/11 ~ 98/3/12)	S1	19.26~91.13	W,NE	SW,SE	30.86	往西南之岸線方向運動之趨勢
	S2	18.67~90.15	SW,NE	SE	10.09	往東南之向岸線方向運動之趨勢
	S3	15.66~84.05	SW,E	N,NE	12.45	往北及東北之離岸線運動之趨勢
98 年第 2 季 (98/5/7 ~ 98/5/8)	S1	8.32~33.48	W	NW	5.24	往西北之向岸線方向運動之趨勢
	S2	13.89~55.82	SW	E	15.58	往東之離岸線方向運動之趨勢
	S3	11.07~43.44	N,NE	S	16.77	往南之平行岸線運動之趨勢
98 年第 3 季 (98/7/14 ~ 98/7/15)	S1	8.39~46.32	SW,W	NE,N	18.28	往北及東北之離岸線運動之趨勢
	S2	14.02~62.83	SW,NE	NW	27.32	往西北之向岸線方向運動之趨勢
	S3	11.66~52.87	NW,SE	SE,S	14.22	往東南及南之向岸線方向運動之趨勢
98 年第 4 季 (98/10/29 ~ 98/10/30)	S1	15.07~87.00	NE,E	SW	58.96	往西南之向岸線運動之趨勢
	S2	25.75~68.20	SW,W	NE	17.30	往東北之離岸線方向運動之趨勢
	S3	29.15~86.61	NE、W	SE	24.37	往東南之向岸線方向運動之趨勢
99 年第 1 季 (99/3/17 ~ 99/3/18)	S1	36.88~122.18	NE,NW	SE	74.23	往東南及西南之向岸線運動之趨勢
	S2	112.42~155.86	NE,W	SW	18.21	往西北及西南向岸線方向運動之趨勢
	S3	47.82~144.39	SW,SE	NE	96.57	往東北及東之離岸線方向運動之趨勢
99 年第 2 季 (99/5/26 ~ 99/5/27)	S1	3.67~9.70	E,NE	W	5.70	往東及東北之離岸運動之趨勢
	S2	5.04~12.38	SE,NW	NE,N	1.97	往東南及西北垂直岸線方向運動之趨勢
	S3	7.99~16.05	SW	E	3.67	往西南向岸方向運動之趨勢
	S4	4.65~7.34	SE,E	NW,NE	1.97	往東南及東離岸方向運動之趨勢
	S5	0.33~1.70	NW	SE	0.72	往西北之向岸方向運動之趨勢

註：1.海域漂砂運動底質輸砂方向及速率調查以捕砂器測定，自民國 94 年 5 月新增。
2. 捕砂器 S4 與 S5 測站為 99 年 5 月新增。

表 3.1-65 核四施工環境監測海域漂砂運動底質輸砂主要來向及最大淨輸砂方向（續 3）

調查時間	點位	進砂速率範圍 (cm^3/min)	主要輸砂來向	最大淨輸砂方向	最大淨輸砂速率 (cm^3/min)	說明
99 年第 3 季 (99/8/18 ~ 99/8/19)	S1	0.72~1.64	SE,SW	NW	0.92	往西北之向岸運動趨勢
	S2	1.97~4.98	W,NE	E	2.95	往東之離岸運動趨勢
	S3	1.31~4.19	SW	N	1.31	往北平行岸線方向之運動趨勢
	S4	1.70~5.77	W	E	2.75	往東離岸方向之運動趨勢
	S5	0.13~0.39	NE,SW	SW,S	0.13	往西南及南向岸方向運動之趨勢
99 年第 4 季 (99/11/05 ~ 99/11/06)	S1	27.84~120.35	W	SE	30.92	往東北之離岸運動趨勢
	S2	75.67~120.61	SE,E,NE	N	34.07	往北平行岸線方向之運動趨勢
	S3	97.81~140.72	SW,NE	N	25.62	往北平行岸線方向之運動趨勢
	S4	26.14~85.36	NW	SE	19.06	往東南離岸方向之運動趨勢
	S5	26.27~112.68	NE,SW	E	31.64	往東離岸方向運動之趨勢
100 年第 1 季 (100/3/02 ~ 100/3/03)	S1	106.39~140.00	E	W	30.07	往西之向岸邊運動趨勢
	S2	130.24~192.35	E	W	38.06	往西之向岸邊運動趨勢
	S3	129.00~173.94	E	S	33.02	往南平行岸線方向之運動趨勢
	S4	126.51~147.01	NE	SW	15.59	往西南向岸邊方向之運動趨勢
	S5	120.74~141.38	NE,N	SW,NW	9.76	往西南.西北向岸邊方向運動之趨勢
100 年第 2 季 (100/4/20 ~ 100/4/21)	S1	27.19~68.53	W	SE	28.24	往東南之離岸運動趨勢
	S2	31.32~106.92	NE,SW	SW,E	9.30	往西南之向岸邊運動趨勢
	S3	30.66~126.77	SW,NE	N,E	27.25	往北平行岸線方向之運動趨勢
	S4	13.17~57.06	SW,NE	E	11.07	往東之離岸運動趨勢
	S5	13.89~52.67	SW,NE	E,SE	6.55	往東之離岸運動趨勢

註：1.海域漂砂運動底質輸砂方向及速率調查以捕砂器測定，自民國 94 年 5 月新增。
2. 捕砂器 S4 與 S5 測站為 99 年 5 月新增。

表 3.1-65 核四施工環境監測海域漂砂運動底質輸砂主要來向及最大淨輸砂方向（續 4）

調查時間	點位	進砂速率範圍 (cm^3/min)	主要輸砂來向	最大淨輸砂方向	最大淨輸砂速率 (cm^3/min)	說明
100 年第 3 季 (100/8/17 ~ 100/8/18)	S1	0.26~1.64	N	S	1.38	往南平行岸線方向之運動趨勢
	S2	0.52~1.44	SW	NE	0.92	往東北之離岸運動趨勢
	S3	0.20~1.18	W	S,SE	0.92	往東南平行岸線方向之運動趨勢
	S4	0.39~2.23	W	S,SE	0.98	往東南平行岸線方向之運動趨勢
	S5	0.13~0.79	N	S	0.52	往南平行岸線方向之運動趨勢
100 年第 4 季 (100/11/23 ~ 100/11/24)	S1	103.97~220.26	NE, E,NW	SW	72.92	往西南向岸邊方向之運動趨勢
	S2	120.15~228.77	E, NE	SW	59.29	往西南向岸邊方向之運動趨勢
	S3	161.10~226.09	NE, SW	NW	43.70	往西北向岸線方向之運動趨勢
	S4	97.48~204.73	NW	SE	95.06	往東南平行岸線方向之運動趨勢
	S5	93.49~206.70	W, SW	S	79.01	往南平行岸線方向之運動趨勢
101 年第 1 季 (101/3/06 ~ 101/3/07)	S1	67.09~129.13	NE, NW	SE, SW	57.46	往東南平行岸線方向之運動趨勢
	S2	100.50~149.44	NE, W	E	24.31	往東之離岸運動趨勢
	S3	83.73~151.86	SW, SE	NE	68.13	往東北之離岸運動趨勢
	S4	121.99~134.76	NE, N	E, SW	6.88	往東之離岸運動趨勢
	S5	108.69~133.32	NE	S	8.65	往南平行岸線方向之運動趨勢
101 年第 2 季 (101/6/10 ~ 101/6/11)	S1	4.26~11.01	W	E	6.09	往東之離岸運動趨勢
	S2	2.49~8.06	NE	SW	3.14	往西南之向岸運動趨勢
	S3	2.69~11.33	NE	E	3.14	往東之離岸運動趨勢
	S4	4.98~10.29	W	E	5.24	往東之離岸運動趨勢
	S5	4.52~7.93	NE, SW, SE, W, S	NW	2.82	往西北之離岸運動趨勢

註：1.海域漂砂運動底質輸砂方向及速率調查以捕砂器測定，自民國 94 年 5 月新增。
2. 捕砂器 S4 與 S5 測站為 99 年 5 月新增。

表 3.1-65 核四施工環境監測海域漂砂運動底質輸砂主要來向及最大淨輸砂方向（續 5）

調查時間	點位	進砂速率範圍 (cm^3/min)	主要輸砂來向	最大淨輸砂方向	最大淨輸砂速率 (cm^3/min)	說明
101 年第 3 季 (101/8/30 ~ 101/8/31)	S1	2.03~13.36	E	SW	6.09	往西南之向岸運動趨勢
	S2	4.45~16.12	W, SW, NE	E	3.87	往東之離岸運動趨勢
	S3	9.96~53.13	NE	SW	17.17	往西南之向岸運動趨勢
	S4	1.97~4.32	E, N, SE	S	1.64	往南之平行岸線運動趨勢
	S5	1.77~9.89	W	E	6.55	往東之離岸運動趨勢
101 年第 4 季 (101/11/7 ~ 101/11/8)	S1	16.31~55.16	E, W	SW	11.73	往西南之向岸運動趨勢
	S2	18.80~49.99	SW,W,E	NE	12.91	往東北之離岸運動趨勢
	S3	16.18~56.74	NE, SW	W, N	3.99	往西之向岸運動趨勢
	S4	8.71~21.03	W, SW	E	4.32	往東之離岸運動趨勢
	S5	8.78~22.73	NE,SW,E	W	4.59	往西之向岸運動趨勢
102 年第 1 季 (102/2/25 ~ 102/2/26)	S1	18.93~64.53	E	SW	16.71	往西南之向岸運動趨勢
	S2	17.89~48.87	W	E	12.51	往東之離岸運動趨勢
	S3	18.67~47.10	NE	SW, W	7.27	往西南之向岸運動趨勢
	S4	11.46~46.19	NW	SE	32.17	往東南之離岸運動趨勢
	S5	6.09~33.54	S, N	NE	10.55	往東北之離岸運動趨勢
102 年第 2 季 (102/6/5 ~ 102/6/6)	S1	6.29~16.71	E,NE,W,SW	SE	4.32	往東南之離岸運動趨勢
	S2	11.27~27.97	NE,SW	N	7.99	往北之平行岸線運動趨勢
	S3	1.05~2.88	E	W,SW	1.25	往西南之向岸運動趨勢
	S4	4.19~22.08	SW,NE	NE,N	2.95	往東北之離岸運動趨勢
	S5	0.66~6.49	W	E	4.46	往東之離岸運動趨勢
102 年第 3 季 (102/8/6 ~ 102/8/8	S1	1.90~3.60	E、SW	W	1.47	往西之向岸運動趨勢
	S2	2.13~3.67	NE、SW	E	0.26	往東之離岸運動趨勢
	S3	1.93~3.21	NE	SW	0.43	往西南之向岸運動趨勢
	S4	0.52~0.92	E、SE	S	0.26	往南之平行岸線運動趨勢
	S5	0.39~0.98	W、N	NE	0.46	往東北之離岸運動趨勢
102 年第 4 季 (102/12/30 ~ 102/12/31	S1	10.35~37.02	E、W	SW	15.07	往西南之向岸運動趨勢
	S2	10.94~33.22	W、SW	SE	12.97	往東南之離岸運動趨勢
	S3	10.86~45.73	NE	SW	7.40	往西南之向岸運動趨勢
	S4	5.50~14.61	W、SW、NE	E	6.22	往東之離岸線運動趨勢
	S5	6.62~17.82	NE	SW	3.014	往西南之向岸運動趨勢

註：1.海域漂砂運動底質輸砂方向及速率調查以捕砂器測定，自民國 94 年 5 月新增。
2. 捕砂器 S4 與 S5 測站為 99 年 5 月新增。

表 3.1-65 核四施工環境監測海域漂砂運動底質輸砂主要來向及最大淨輸砂方向（續 6）

調查時間	點位	進砂速率範圍 (cm^3/min)	主要輸砂來向	最大淨輸砂方向	最大淨輸砂速率 (cm^3/min)	說明
103 年第 1 季 (103/03/11 ~ 103/03/12)	S1	27.12~82.22	SE,S,N	NW,W	17.03	往西北、西方之向岸運動趨勢
	S2	19.39~62.30	NE	SW	7.01	往西南之向岸運動趨勢
	S3	31.18~64.66	NE	S	11.73	往南之平行岸運動趨勢
	S4	8.58~33.35	NE	SW	3.54	往西南之向岸線運動趨勢
	S5	21.09~75.99	NE	SW	8.06	往西南之向岸線運動趨勢
103 年第 2 季 (103/06/04 ~ 103/06/05)	S1	4.19~9.50	W,SW,E,NE	NW	2.42	往西北之向岸運動趨勢
	S2	7.86~24.24	NW	SE	5.04	往東南之離岸運動趨勢
	S3	6.75~24.31	NW,SE	W	3.34	往西之向岸運動趨勢
	S4	0.72~2.62	W,E	NE	0.59	往東北之離岸線運動趨勢
	S5	0.85~3.80	W,E	NE	1.57	往東北之離岸運動趨勢
103 年第 3 季 (103/08/13 ~ 103/08/14)	S1	9.30~22.54	SW,W	NE	13.23	往東北之離岸運動趨勢
	S2	4.52~15.26	NE,SW	N	5.11	往東北之離岸運動趨勢
	S3	9.82~40.55	NE	SE,E	11.01	往東南之向岸運動趨勢
	S4	0.2~2.36	W	E	1.97	往東之離岸線運動趨勢
	S5	0.78~6.35	W	E	3.87	往東之離岸運動趨勢
103 年第 4 季 (103/12/13 ~ 103/1214)	S1	34.07~137.19	E	W	41.14	往西之向岸運動趨勢
	S2	31.12~106.79	NE	SW	32.69	往西南之向岸運動趨勢
	S3	30.86~100.24	W	E	26.34	往東之離岸運動趨勢
	S4	28.11~74.29	NE	SW	10.29	往西南之向岸線運動趨勢
	S5	54.05~159.53	E,W	NW	42.06	往西北之向岸運動趨勢
104 年第 1 季 (104/03/17 ~ 104/03/18)	S1	15.4~50.77	NW,E,W	SE,S	14.74	往東南與南約略平行岸線方向之運動趨勢
	S2	31.48~156.38	SW,W	NE,E	79.07	往東北與東之離岸運動趨勢
	S3	17.03~66.82	SW	NE	23.19	往東北之離岸運動趨勢
	S4	8.71~29.61	SW	NE	11.40	往東北之離岸運動趨勢
	S5	11.07~31.64	SW	N,W	42.06	往北與西約略向岸之運動趨勢

表 3.1-65 核四施工環境監測海域漂砂運動底質輸砂主要來向及最大淨輸砂方向（續 7）

調查時間	點位	進砂速率範圍 (cm^3/min)	主要輸砂來向	最大淨輸砂方向	最大淨輸砂速率 (cm^3/min)	說明
104 年第 2 季 (104/06/10 ~ 104/06/11)	S1	0.59~1.38	W,SE,NW	E	0.39	往東之離岸運動趨勢
	S2	1.24~4.78	E	W	2.16	往西之向岸運動趨勢
	S3	0.72~1.51	W	SW	0.52	往西南向岸運動趨勢
	S4	0.33~0.79	SW	NE	0.39	往東北之離岸運動趨勢
	S5	0.52~1.51	E,N	W,S	0.85	往西與南向岸運動趨勢

註：輸砂速率單位原為 g/cm^2/day，自 101 年 6 月改為 cm^3/min。

表 3.1-66 各測站主要輸砂來向歷次調查次數統計表

測站	主要輸砂來向統計次數							
	3	12	22	5	1	8	16	4
S1	3	12	23	5	1	8	17	5
S2	1	19	4	5	2	23	14	4
S3	6	18	5	7	0	17	6	4
累計統計	**10**	**49**	**32**	**17**	**3**	**48**	**37**	**13**

統計期間：94 年第 2 季~104 年第 2 季

表 3.1-67 各測站最大淨輸砂方向歷次調查次數統計表

測站	最大淨輸砂方向統計次數							
	N	NE	E	SE	S	SW	W	NW
S1	2	3	3	9	4	12	11	6
S2	7	9	11	7	0	6	1	3
S3	6	6	6	6	9	8	5	3
累計統計	**15**	**18**	**20**	**22**	**13**	**26**	**17**	**12**

統計期間：94 年第 2 季~104 年第 2 季

表 3.1-68 歷年主要輸砂來向分季累計次數統計表

測站	主要輸砂來向統計次數							
	N	NE	E	SE	S	SW	W	NW
S1 第 1 季	1	3	5	2	1	0	3	3
S2 第 1 季	0	4	1	0	0	5	5	0
S3 第 1 季	2	3	2	2	0	4	1	1
第 1 季累計統計	**3**	**10**	**8**	**4**	**1**	**9**	**9**	**4**
S1 第 2 季	0	4	5	1	0	2	8	1
S2 第 2 季	0	5	0	2	1	6	0	3
S3 第 2 季	1	5	0	2	0	5	0	2
第 2 季累計統計	**1**	**14**	**5**	**5**	**1**	**13**	**8**	**6**
S1 第 3 季	2	2	5	1	0	5	2	0
S2 第 3 季	1	6	0	1	0	7	4	1
S3 第 3 季	2	4	1	2	0	3	3	1
第 3 季累計統計	**5**	**12**	**6**	**4**	**0**	**15**	**9**	**2**
S1 第 4 季	0	3	8	1	0	1	4	1
S2 第 4 季	0	4	3	2	1	5	5	0
S3 第 4 季	1	6	2	1	0	5	2	0
第 4 季累計統計	**1**	**13**	**13**	**4**	**1**	**11**	**11**	**1**

統計期間：94 年第 2 季~104 年第 2 季

表 3.1-69 歷年最大淨輸砂方向分季累計次數統計表

測站	最大淨輸砂方向統計次數							
	N	NE	E	SE	S	SW	W	NW
S1 第 1 季	0	0	0	5	1	3	3	3
S2 第 1 季	0	3	4	1	0	2	1	0
S3 第 1 季	1	4	0	1	3	2	1	0
第 1 季累計統計	**1**	**7**	**4**	**7**	**4**	**7**	**5**	**3**
S1 第 2 季	0	0	3	2	1	1	2	2
S2 第 2 季	3	2	3	3	0	2	0	0
S3 第 2 季	2	1	3	0	2	1	2	0
第 2 季累計統計	**5**	**3**	**9**	**5**	**3**	**4**	**4**	**2**
S1 第 3 季	1	2	0	0	2	2	3	1
S2 第 3 季	2	2	4	1	0	0	0	1
S3 第 3 季	1	0	2	4	3	4	0	1
第 3 季累計統計	**4**	**4**	**6**	**5**	**5**	**6**	**3**	**3**
S1 第 4 季	1	1	0	2	0	6	3	0
S2 第 4 季	2	2	0	2	0	2	0	2
S3 第 4 季	2	1	1	1	1	1	2	2
第 4 季累計統計	**5**	**4**	**1**	**5**	**1**	**9**	**5**	**4**

統計期間：94 年第 2 季~104 年第 2 季

表3.1-70 歷年海岸地形砂量體積變化推估結果

時間＼區域	A區 (高程0~3m, 大岩石以北)	B區 (高程0~3m, 大岩石以南)	C區 (水深 0~3m)	D區 (水深 3~5m)
84/12-85/5	35,475	102,189	-(註2)	-(註2)
85/5-85/12	-23,159	-100,702	-226,181	-211,373
85/12-86/6	-4,026	-3,225	-71,683	-68,875
86/6-86/9	-14,913	-51,327	-33,142	4,328
86/9-86/12	2,475	16,869	65,595	41,496
86/12-87/6	10,127	67,575	-48,467	-168,429
87/6-87/11	-8,640	19,374	103,422	103,300
87/11-88/6	28,286	-6,638	-37,296	89,369
88/6-88/12	-19,631	46,330	67,060	-50,762
88/12-89/5	7,059	-24,218	-71,567	-45,904
89/5-90/3	-408	6,358	45,797	100,151
90/3-90/10	1,052	-694	5,577	52,594
90/10-91/2	7,564	10,263	50,290	-20,684
91/2-91/12	-16,006	-26,364	-46,169	-65,715
91/12-92/2	-214	-23,339	-68,550	-45,415
92/2-92/5	-1,586	13,782		
92/5-92/8	18,187	42,156	32,986	45,528
92/8-92/11	-20,200	-49,708		
92/11-93/3	4,086	-12,191	-25,818	48,937
93/3-93/6	24,128	3,657	-50,776	-39,177
93/6-93/8	4,652	40,762	30,410	17,570
93/8-93/9	-34,505	-94,156		
93/9-93/12	8,273	1,591	3,778	139,194
93/12-94/3	5,691	-1,057	-28,246	-73,546
94/3-94/6	8,154	24,465		
94/6-94/9	-36,287	-85,368	-127,708	-(註3)
94/9-94/11	3,187	14,099	1,954	-117,222
94/11-95/1	21,864	19,231	73,899	56,033
95/1-95/5	-11,209	-15,239		
95/5-95/8	-13,843	133,560	-12,357	-63,052
95/8-95/10	15,771	-79,590		
95/10-96/03	15,292	25,263	33,297	-43,215
96/3-96/06	-518	-816		
96/6-96/08	-3,699	20,820	118,757	237,616
96/8-96/10	-21,163	-28,483		
96/10-97/3	7,850	-24,809	-22,793	-24,993
97/3-97/6	32,162	38,508	40,765	14,514
97/6-97/8	-3,041	1,579	-141,055	-198,891
97/8-97/9	-10,474	-2,620		
97/9-97/12	-7,860	-49,852	4,011	74,831
97/12-98/3	11,552	61,451	8,081	-37,829
98/3-98/5	636	-37,336		

時間＼區域	A區 (高程0~3m, 大岩石以北)	B區 (高程0~3m, 大岩石以南)	C區 (水深 0~3m)	D區 (水深 3~5m)
98/5-98/7	6,097	50,205	-129,297	3,378
98/7-98/10	-14,156	-49,254		
98/10-99/03	26,829	5,502	98,003	-16,614
99/03-99/05	14,541	5,374		
99/05-99/08	16,272	4,467	387	13,428
99/08-99/11	-13,082	-38,123		
99/11-100/3	1,558	40,501	2,998	45,495
100/3-100/4	-354	-70,590		
100/4-100/8	-7,773	8,134	48,586	102,406
100/8-100/11	10,772	26,989		
100/11-	4,370	7,127	35,663	-156,815
101/03-	5,124	39,445		
101/06-101/08	-16,706	-28,363	-42,668	130,188
101/08-101/11	3,851	-3,398		
101/11-102/02	2,773	-23,804	-77,360	-74,001
102/2-102/6	7,436	37,529		
102/6-102/8	-20,237	6,457	102,105	43,041
102/8-102/12	-4,541	-93,537		
102/12-103/3	4,305	-5,805	-57,458	-11,921
103/3-103/6	-15,136	-21,739		
103/6-103/8	24,073	58,136	-4,556	-32,160
103/8-103/12	-7,835	-19,476		
103/12-104/3	2,346	-6,213	-72,527	-20,249
104/3-104/6	1,355	42,168		

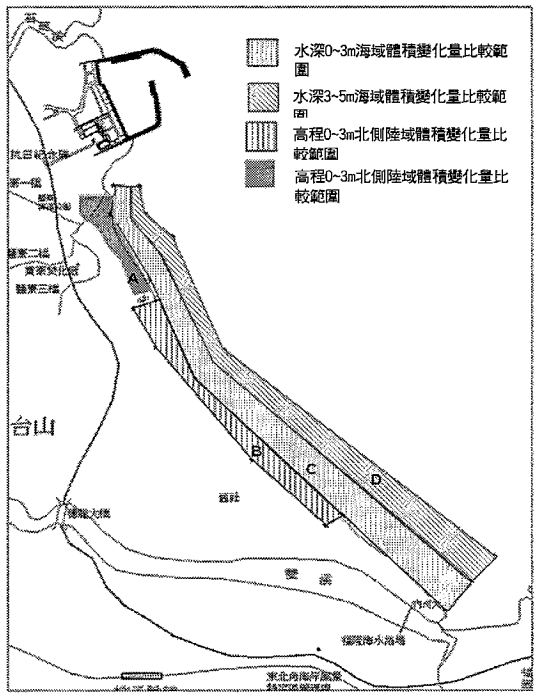

註：
1.+為堆積 -為侵蝕,立方公尺
2. 84/12後海域調查範圍有所調整，比對基準不同，故海域水深0~5m(C、D區)於85/5方與以估算。
3. 94/9該季未進行水深3~5m之地形量測，故無法估算。
4.水深0-3m海域所截取試算總面積約為423,918平方公尺。
5.水深3-5m海域所截取試算總面積約為330,765平方公尺。
6.等高線0-+3陸域所截取試算總面積，大岩石以北約65,710平方公尺，
7.以84年12月海事工程施工前為基準開始比較，並計算每季測量後與上季之砂量 變化情形，以確知其量測區域之沙量變化。
8.左表砂量體積變化係以截取試算面積內，測量數值內差所計算之結果。

表3.1-71 各定位樁相對侵淤示意表

單位：公分

定位樁位置		福隆內河大橋第1橋墩	福隆內河大橋第2橋墩	福隆救生樁	舊社1號樁(北側)	舊社2號樁(南側)	大岩石救生樁	大岩石1號樁	大岩石2號樁	大岩石3號樁	鹽寮1號樁	鹽寮2號樁	鹽寮3號樁	鹽寮4號樁	鹽寮5號樁
92年第1季 (92/3/12)	記錄高度(註1)	30	-	-	-	-	-	57	-	-	-	-	-	-	-
92年第2季 (92/5/09)	記錄高度(註1)	40	-	-	-	-	-	60	30	30	-	-	-	-	-
	高度變化(註2)	-10	-	-	-	-	-	-3	-	-	-	-	-	-	-
92年第3季 (92/8/13)	記錄高度(註1)	0	-	-	-	-	-	13	20	40	-	-	-	-	-
	高度變化(註2)	40	-	-	-	-	-	47	10	-10	-	-	-	-	-
92年第4季 (92/11/06)	記錄高度(註1)	-20	-	-	-	-	-	40	40	30	-	-	-	-	-
	高度變化(註2)	20	-	-	-	-	-	-27	-20	10	-	-	-	-	-
93年第1季 (93/3/12)	記錄高度(註1)	38	-	-	-	-	-	30	50	50	-	-	-	-	-
	高度變化(註2)	-58	-	-	-	-	-	10	-10	-20	-	-	-	-	-
93年第2季 (93/6/4)	記錄高度(註1)	-	-	-	-	-	-	-20	-30	-20	-	-	-	-	-
	高度變化(註2)	水線以下	-	-	-	-	-	50	80	70	-	-	-	-	-
93年第3季 (93/8/4)	記錄高度(註1)	10	-	-	-	-	-	30	30	-	-	-	-	-	-
	高度變化(註2)	10	-	-	-	-	-	-50	-60	-	-	-	-	-	-
93年加測 (93/9/4)	記錄高度(註1)	-	-	-	-	-	-	95	130	-	-	-	-	-	-
	高度變化(註2)	水線以下	-	-	-	-	-	-65	-100	-	-	-	-	-	-
93年第4季 (93/12/14)	記錄高度(註1)	-	-	-	-	-	-	115	180	-	-	-	-	-	-
	高度變化(註2)	水線以下	-	-	-	-	-	-20	-50	水線以下	-	-	-	-	-
94年第1季 (94/03/09)	記錄高度(註1)	-	-	-	-	-	-	50	90	-	-	-	-	-	-
	高度變化(註2)	水線以下	-	-	-	-	-	65	90	水線以下	-	-	-	-	-
94年第2季 (94/05/10)	記錄高度(註1)	-	-	-	-	-	-	70	80	-	-	-	-	-	-
	高度變化(註2)	水線以下	-	-	-	-	-	-20	10	0	-	-	-	-	-
94年第3季 (94/09/15)	記錄高度(註1)	-	-	-	-	-	-	200	248	201	-	-	-	-	-
	高度變化(註2)	水線以下	-	-	-	-	-	-130	-68	21	-	-	-	-	-
94年第4季 (94/11/3)	記錄高度(註1)	-	-	-	-	-	-	200	188	264	-	-	-	-	-
	高度變化(註2)	水線以下	-	-	-	-	-	0	60	-63	-	-	-	-	-
95年第1季 (95/01/3)	記錄高度(註1)	-	-	-	-	-	-	200	263	313	-	-	-	-	-
	高度變化(註2)	水線以下	-	-	-	-	-	0	-75	-49	-	-	-	-	-
95年第2季 (95/5/3)	記錄高度(註1)	-	-	-	-	-	-	100	140	160	-	-	-	-	-
	高度變化(註2)	水線以下	-	-	-	-	-	100	123	153	-	-	-	-	-

表3.1-71 各定位樁相對侵淤示意表（續1）

單位：公分

定位樁位置		福隆內河大橋第1橋墩	福隆內河大橋第2橋墩	福隆救生樁	舊社1號樁(北側)	舊社2號樁(南側)	大岩石救生樁	大岩石1號樁	大岩石2號樁	大岩石3號樁	鹽寮1號樁	鹽寮2號樁	鹽寮3號樁	鹽寮4號樁	鹽寮5號樁
95年第3季 (95/8/16)	記錄高度(註1)	-	-	-	-	-	-	200	188	167	-	-	-	-	-
	高度變化(註2)	水線以下	-	-	-	-	-	-100	-48	-7	-	-	-	-	-
95年第4季 (95/10/18)	記錄高度(註1)	-	-	-	-	-	-	134	139	108	-	-	-	-	-
	高度變化(註2)	水線以下	-	-	-	-	-	66	49	59	-	-	-	-	-
96年第1季 (96/03/14)	記錄高度(註1)	72	-	-	-	-	-	155	105	89	-	-	-	-	-
	高度變化(註2)	-	-	-	-	-	-	-21	34	19	-	-	-	-	-
96年第2季 (96/06/08)	記錄高度(註1)	62	-	-	-	-	-	152	99	86	100	100	100	-	-
	高度變化(註2)	10	-	-	-	-	-	3	6	3	-	-	-	-	-
96年第3季 (96/08/24)	記錄高度(註1)	67	-	-	-	-	-	47	87	105	83	118	98	-	-
	高度變化(註2)	-5	-	-	-	-	-	105	12	-19	17	-18	2	-	-
96年第4季 (96/10/23)	記錄高度(註1)	78	-	-	-	-	-	200	202	185	106	118	118	-	-
	高度變化(註2)	-11	-	-	-	-	-	-153	-115	-80	-23	0	-20	-	-
97年第1季 (97/3/6)	記錄高度(註1)	80	-	-	-	-	-	158	179	134	108	118	109	-	-
	高度變化(註2)	-2	-	-	-	-	-	42	23	51	-2	0	9	-	-
97年第2季 (97/5/30)	記錄高度(註1)	72	-	-	-	-	-	162	165	97	107	118	125	-	-
	高度變化(註2)	8	-	-	-	-	-	-4	14	37	1	0	-16	-	-
97年第3季 (97/8/27)	記錄高度(註1)	78	-	-	-	-	-	140	178	131	108	118	109	-	-
	高度變化(註2)	-6	-	-	-	-	-	22	-13	-34	-1	0	16	-	-
97年颱風後 (97/9/19)	記錄高度(註1)	18	-	-	-	-	-	200	218	233	108	118	131	-	-
	高度變化(註2)	60	-	-	-	-	-	-60	-40	-102	0	0	-22	-	-
97年第4季 (97/12/9)	記錄高度(註1)	68	-	-	-	-	-	178	184	153	108	118	126	-	-
	高度變化(註2)	-50	-	-	-	-	-	22	34	80	0	0	5	-	-
98年第1季 (98/3/12)	記錄高度(註1)	77	-	-	-	-	-	157	153	113	108	118	131	-	-
	高度變化(註2)	-9	-	-	-	-	-	21	31	40	0	0	-5	-	-
98年第2季 (98/5/8)	記錄高度(註1)	82	-	-	-	-	-	133	144	109	108	118	131	-	-
	高度變化(註2)	-5	-	-	-	-	-	24	9	4	0	0	0	-	-
98年第3季 (98/7/14)	記錄高度(註1)	79	-	-	-	-	-	119	118	78	108	118	111	-	-
	高度變化(註2)	3	-	-	-	-	-	14	26	31	0	0	20	-	-
98年第4季 (98/10/28)	記錄高度(註1)	27	-	-	-	-	-	200	245	235	108	118	120	-	-
	高度變化(註2)	52	-	-	-	-	-	-81	-127	-157	0	0	-9	-	-

表3.1-71 各定位樁相對侵淤示意表（續2）

單位：公分

定位樁位置		福隆內河大橋第1橋墩	福隆內河大橋第2橋墩	福隆救生樁	舊社1號樁(北側)	舊社2號樁(南側)	大岩石救生樁	大岩石1號樁	大岩石2號樁	大岩石3號樁	鹽寮1號樁	鹽寮2號樁	鹽寮3號樁	鹽寮4號樁	鹽寮5號樁
99年第1季 (99/03/17)	記錄高度(註1)	53	100	100	67	100	120	137	126	97	108	118	95	120	100
	高度變化(註2)	-26	-	-	-	-	-	63	119	138	0	0	25	-	-
99年第2季 (99/05/27)	記錄高度(註1)	44	114	100	71	106	124	145	126	85	108	118	84	117	100
	高度變化(註2)	9	-14	0	-4	-6	-4	-8	0	12	0	0	11	3	0
99年第3季 (99/08/19)	記錄高度(註1)	34	109	100	249	102	116	143	124	80	97	118	112	115	100
	高度變化(註2)	10	5	0	-178	4	8	2	2	5	11	0	-28	2	0
99年第4季 (99/11/5)	記錄高度(註1)	42	96	102	240	113	151	170	179	155	108	118	131	114	110
	高度變化(註2)	-8	13	-2	9	-11	-35	-27	-55	-75	-11	0	-19	1	-10
100年第1季 (100/3/2)	記錄高度(註1)	65	104	100	247	69	95	132	131	88	108	118	126	110	94
	高度變化(註2)	-23	-8	2	-7	44	56	38	48	67	0	0	5	4	16
100年第2季 (100/4/21)	記錄高度(註1)	88	122	100	247	77	80	119	66	84	108	118	104	114	94
	高度變化(註2)	-23	-18	0	0	-8	15	13	65	4	0	0	22	-4	0
100年第3季 (100/8/17)	記錄高度(註1)	14	72	100	240	68	170	181	207	141	108	118	130	111	92
	高度變化(註2)	74	50	0	7	9	-90	-62	-141	-57	0	0	-26	3	2
100年第4季 (100/11/24)	記錄高度(註1)	14	156	100	227	59	105	114	127	101	158	141	108	109	97
	高度變化(註2)	0	-84	0	13	9	65	67	80	40	-50	-23	22	2	-5
101年第1季 (101/3/7)	記錄高度(註1)	25	145	100	183	55	82	87	88	93	164	118	105	108	93
	高度變化(註2)	-11	11	0	44	4	23	27	39	8	-6	23	3	1	4
101年第2季 (101/6/11)	記錄高度(註1)	-	-	100	174	51	80	80	42	51	176	142	89	108	92
	高度變化(註2)	-	-	0	9	4	2	7	46	42	-12	-24	16	0	1
101年第3季 (101/8/31)	記錄高度(註1)	-	-	100	165	44	167	180	205	195	138	131	131	105	75
	高度變化(註2)	-	-	0	9	7	-87	-100	-163	-144	38	11	-42	3	17
101年第4季 (101/11/7)	記錄高度(註1)	115	水線以下	100	153	23	150	186	174	126	133	132	123	105	75
	高度變化(註2)	-	-	0	12	21	17	-6	31	69	5	-1	8	0	0
102年第1季 (102/2/25)	記錄高度(註1)	123	114	100	122	75	106	161	117	108	148	138	129	105	73
	高度變化(註2)	-8	-	0	31	-52	44	25	57	18	-15	-6	-6	0	2
102年第2季 (102/6/6)	記錄高度(註1)	124	110	100	121	50	102	161	105	80	107	131	95	105	72
	高度變化(註2)	-1	4	0	1	25	4	0	12	28	41	7	34	0	1

表3.1-71 各定位樁相對侵淤示意表（續3）

單位：公分

定位樁位置		福隆內河大橋第1橋墩	福隆內河大橋第2橋墩	福隆救生樁	舊社1號樁(北側)	舊社2號樁(南側)	大岩石救生樁	大岩石1號樁	大岩石2號樁	大岩石3號樁	鹽寮1號樁	鹽寮2號樁	鹽寮3號樁	鹽寮4號樁	鹽寮5號樁
102年第3季 (102/8/8)	記錄高度(註1)	136	82	135	141	-	165	167	181	128	155	-	181	88	-
	高度變化(註2)	-12	28	-35	-20	-	-63	-6	-76	-48	-48	-	-86	17	-
102年第4季 (102/12/30)	記錄高度(註1)	68	41	136	150	-	154	181	181	153	163	138	100	90	-
	高度變化(註2)	68	41	-1	-9	-	11	-14	0	-25	-8	-	81	-2	-
103年第1季 (103/3/11)	記錄高度(註1)	98	44	136	136	-	97	159	150	97	191	138	86	89	-
	高度變化(註2)	-30	-3	0	14	-	57	22	31	56	-28	0	14	1	-
103年第2季 (103/3/11)	記錄高度(註1)	103	12	135	126	-	112	154	138	79	138	141	62	87	-
	高度變化(註2)	-5	32	1	10	-	-15	5	12	18	53	-3	24	2	-
103年第3季 (103/8/14)	記錄高度(註1)	109	72	135	121	-	104	129	122	100	128	131	62	82	-
	高度變化(註2)	-11	-28	1	15	-	-7	30	28	-3	63	7	24	7	-
103年第4季 (103/12/14)	記錄高度(註1)	140	77	114	107	-	121	175	145	122	159	138	94	81	-
	高度變化(註2)	-37	-65	21	19	-	-9	-21	-7	-43	-21	3	-32	6	-
104年第1季 (104/3/18)	記錄高度(註1)	166	95	119	99	-	113	146	100	89	148	132	72	80	-
	高度變化(註2)	-26	-18	-5	8	-	8	29	45	33	11	6	22	1	-
104年第2季 (104/6/10)	記錄高度(註1)	151	95	117	98	-	107	140	90	75	108	137	59	81	-
	高度變化(註2)	15	0	2	1	-	6	6	10	14	40	-5	13	-1	-

註：1.記錄高度表示灘線至定位樁最低標示刻度之距離。
2.高度變化表示該季與上季間之灘線高度變化，"＋"表示淤積，"－"表示刷深。
3.定位樁調查原共設有12個定位樁，但因內河大橋第3橋墩、第5橋墩本季調查時標記處位於水面下，N21電線標及原N16救生圈定位樁因外圍堆置沙包，另鹽寮公園南側之定位樁於93/12調查時發現已損毀，故原此5處定位樁因皆無監測資料，由以下新設點位取代之。
4.99年第1季（99/3）新增福隆內河大橋第2橋墩、福隆南測河道救生樁、舊社1號樁(北側)、舊社1號樁(南側)、大岩石救生樁、鹽寮4號樁、鹽寮5號樁等7處定位樁。
5.大岩石1號樁見底2m。舊社1號樁(北側)於101/3有人為將砂往植被推移堆積之情形。舊社2號樁(南側)於102/8福容飯店地基開挖填土掩埋。
6.鹽寮3號樁於102/8已斷樁，但可由定位樁基底量測。鹽寮5號樁於102/8已流失。

表 3.1-72 上季（104 年第 1 季）監測之異常狀況及處理情形

狀況說明	因應對策	執行成效	備　　註
1.台 2 省道旁測站(台 2 省道與 102 甲縣道交叉口、鹽寮海濱公園及福隆街上等 3 測站)部分時段噪音值超出標準值。	-	因應政府之封存政策，本季（104 年第 2 季）為封存準備期，並無任何工程進行，各測站主要受交通噪音及臨近居民活動所致。	本季（104 年第 1 季）為封存準備期，並無任何工程進行，各測站主要受交通噪音及臨近居民活動所致。
2.河川水質以雙溪河貢寮國小及新社大橋測站之大腸桿菌群有超出甲類陸域水體標準之情形。	-	本季（104 年第 2 季）以雙溪河貢寮國小及新社大橋測站之溶氧量、大腸桿菌群、生化需氧量及氨氮有超出甲類陸域水體標準之情形。	依公告，雙溪河屬甲類陸域地面水體，標準較嚴，故核四施工前即有超出標準情形，由於目前核四廠區施工區排水未排入雙溪河，因此目前核四工程對雙溪河水質並無影響，水質監測結果屬背景現況之反應。
3.部分地下水監測井之氨氮及重金屬鐵、錳等項目超出第二類「地下水污染監測基準」。	-	本季（104 年第 2 季）地下水監測井之氨氮及重金屬鐵、錳等項目超出第二類「地下水污染監測基準」，惟其於設井之初即有測值偏高之情形，主要為受還原態地球化學反應所致。	依據歷年核四環境監測結果與環評階段背景調查結果比較，本計畫區地下水於施工前即有有機污染以及重金屬鐵、錳濃度偏高情形，核四施工至今並無惡化情形；並輔以地下水流向及工程施工內容研判，水質較差之監測井亦非受核四工程影響。
4.海域水質澳底漁港 2、3 月大腸桿菌群測值及鄰近海域水質 2 月表、底層大腸桿菌群測值超出甲類海域海洋環境品質標準。	-	本季（104 年第 2 季）海域水質鄰近海域水質 6 月表、底層大腸桿菌群測值超出甲類海域海洋環境品質標準。	由於核四海事工程海域施工項目已於 94 年 7 月 22 日竣工，由於澳底漁港測站位於漁港內，研判測值受漁業活動及船隻靠岸休憩及清洗工作影響，造成有機污染物偏高之原因，屬環境背景值。

表 3.1-73 本季（104 年第 2 季）監測之異常狀況及處理情形

狀況說明	因應對策	備　　註
1.本季各測站部分時段之噪音值有超出該區噪音管制標準之情形。	-	因應政府之封存政策，本季（104 年第 2 季）為封存準備期，並無任何工程進行，且各測站均位於道路旁，故主要受交通噪音及臨近居民活動所致。
2.河川水質以雙溪河貢寮國小及新社大橋測站之溶氧量、大腸桿菌群及、生化需氧量及氨氮有超出甲類陸域水體標準之情形。	-	依公告，雙溪河屬甲類陸域地面水體，標準較嚴，故核四施工前即有超出標準情形，由於目前核四廠區施工區排水未排入河川水體，且本季（104 年第 2 季）為封存準備期，並無任何工程進行，故核四工程對水質並無影響，本季水質監測結果屬背景現況之反應。
3.部分地下水監測井之氨氮及重金屬鐵、錳等項目超出第二類「地下水污染監測基準」。	-	依據歷年核四環境監測結果與環評階段背景調查結果比較，本計畫區地下水於施工前即有有機污染以及重金屬鐵、錳濃度偏高情形，核四施工至今並無惡化情形；並輔以地下水流向及工程施工內容研判，水質較差之監測井亦非受核四工程影響。
4.海域水質鄰近海域水質 6 月表、底層大腸桿菌群測值超出甲類海域海洋環境品質標準。	-	由於核四海事工程海域施工項目已於 94 年 7 月 22 日竣工，由於澳底漁港測站位於漁港內，研判測值受漁業活動及船隻靠岸休憩及清洗工作影響，造成有機污染物偏高之原因，屬環境背景值。

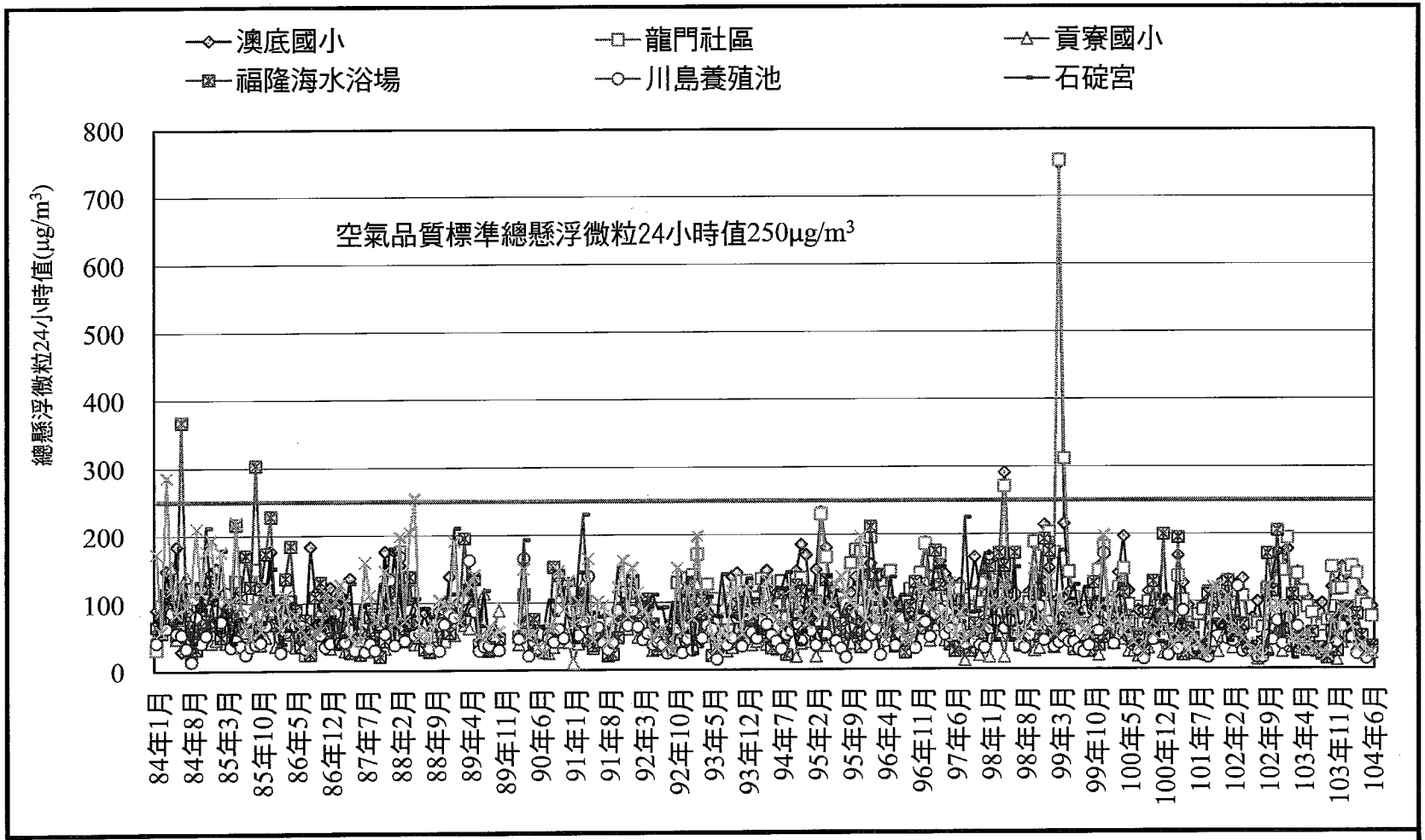

圖3.1-1 核四施工環境監測歷年空氣品質總懸浮微粒24小時值(最大值)比較分析圖

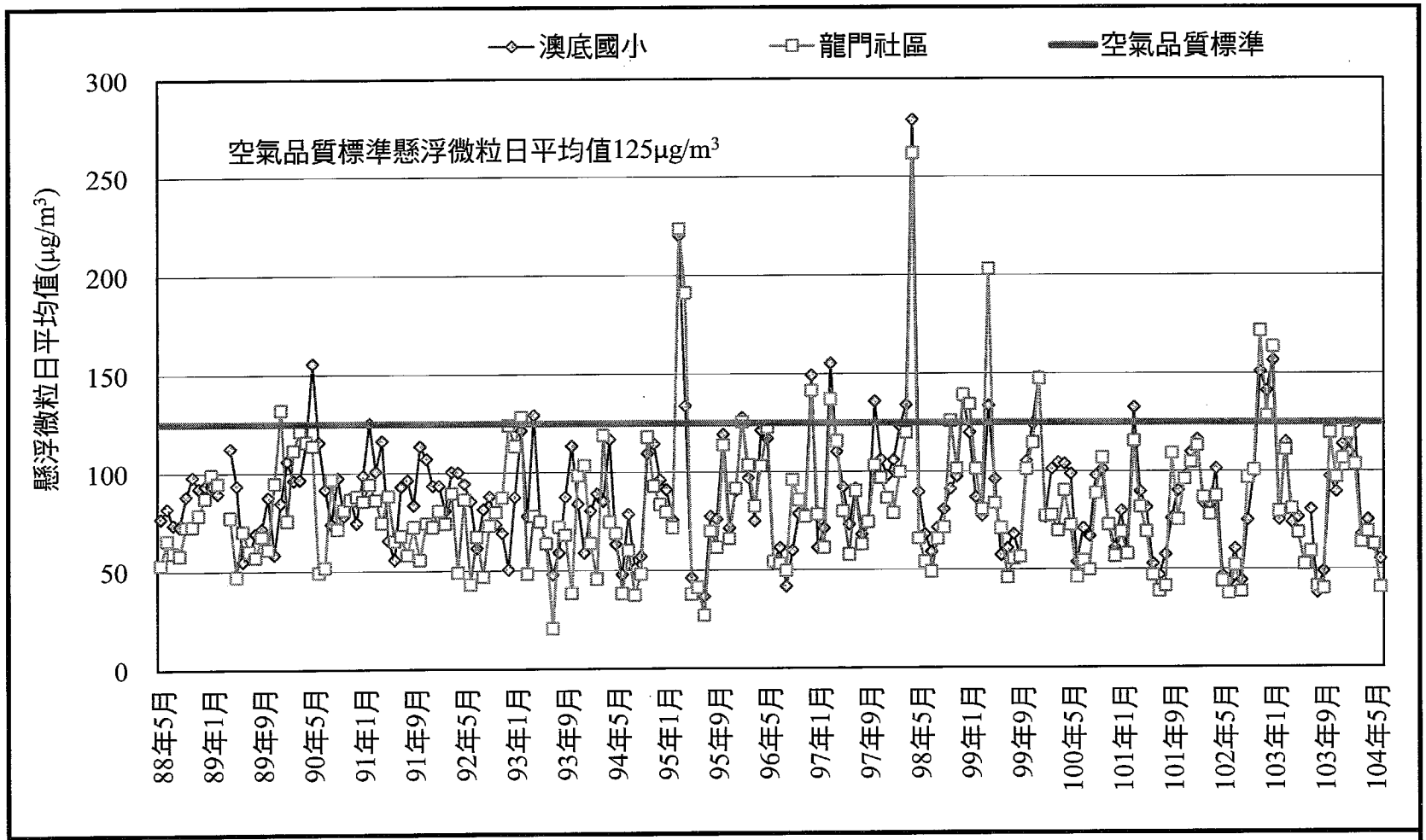

圖3.1-2 核四施工環境監測歷年空氣品質懸浮微粒日平均值(最大值)比較分析圖

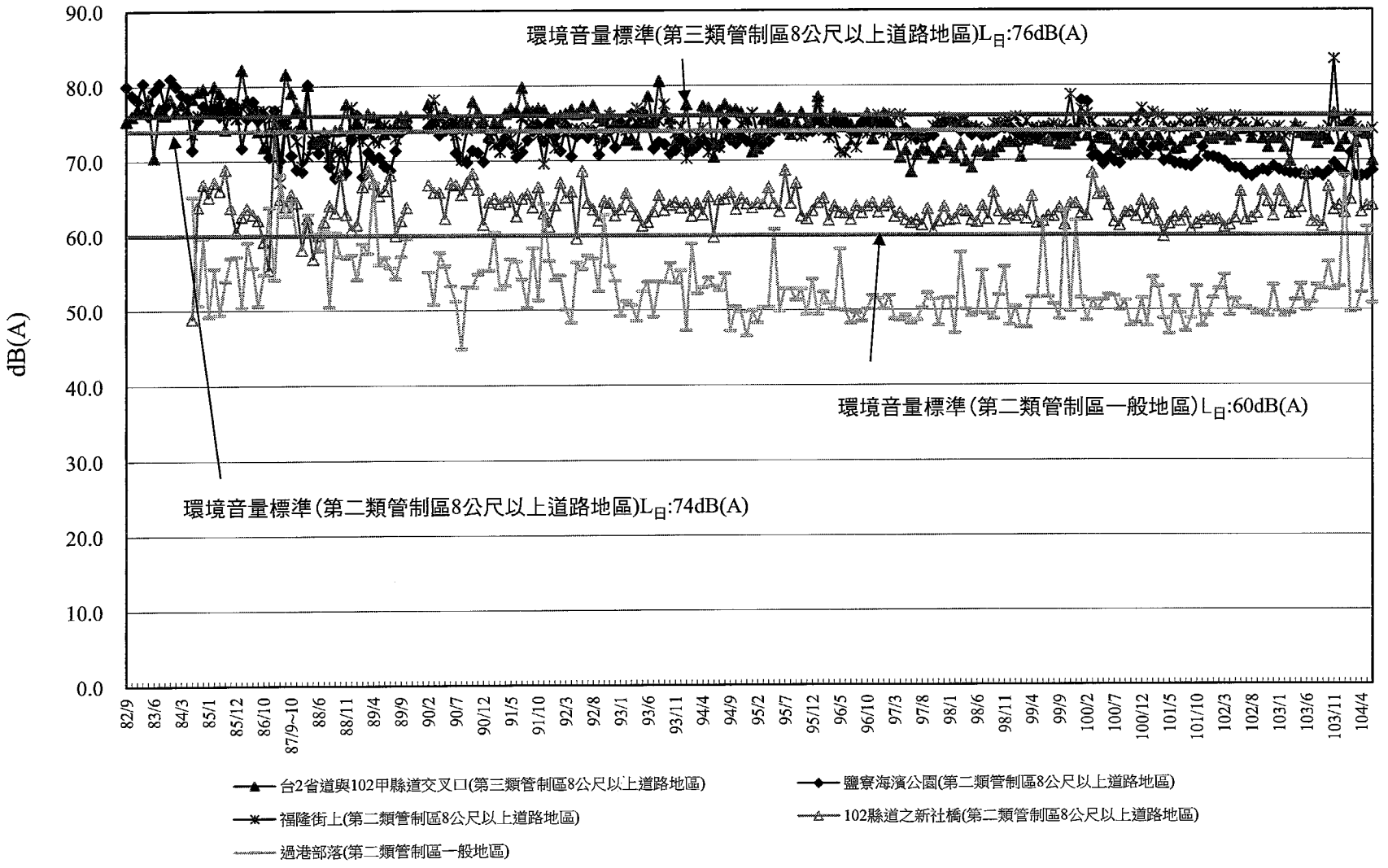

圖3.1-3 核四施工環境監測歷年噪音$L_{日}$非假日監測結果變化圖

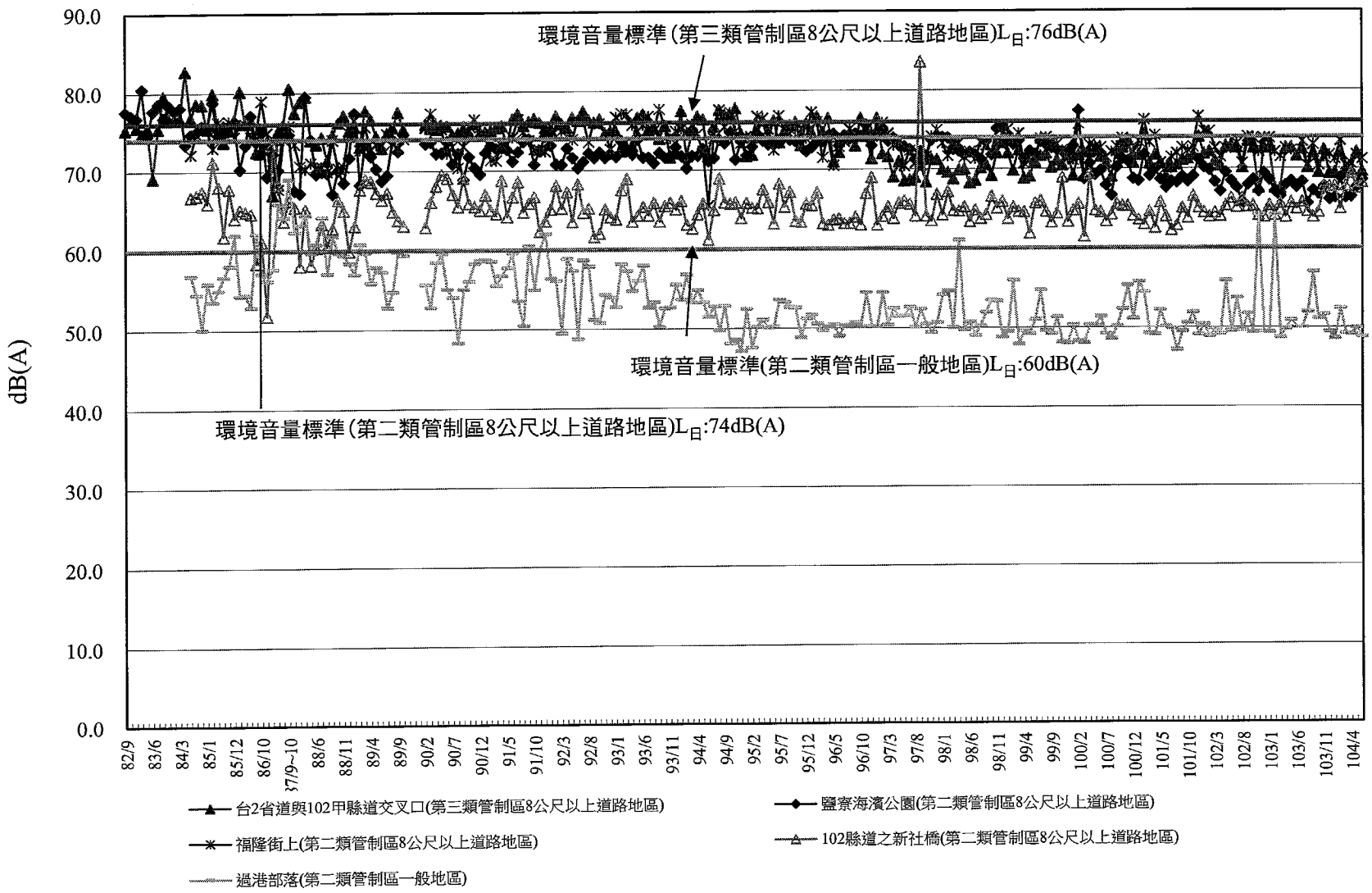

圖3.1-4 核四施工環境監測歷年噪音$L_{日}$假日監測結果變化圖

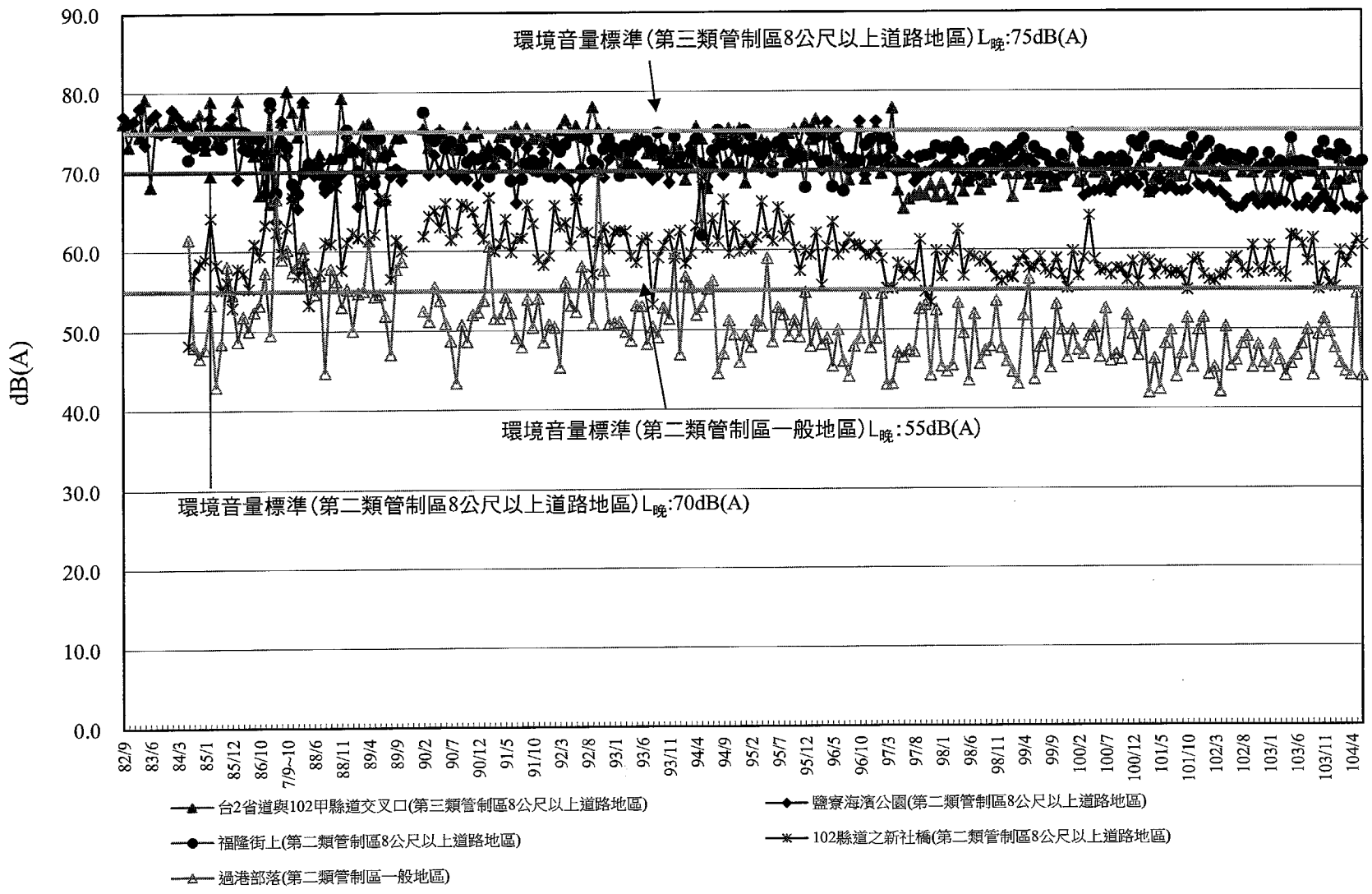

圖3.1-5 核四施工環境監測歷年噪音$L_{晚}$非假日監測結果變化圖

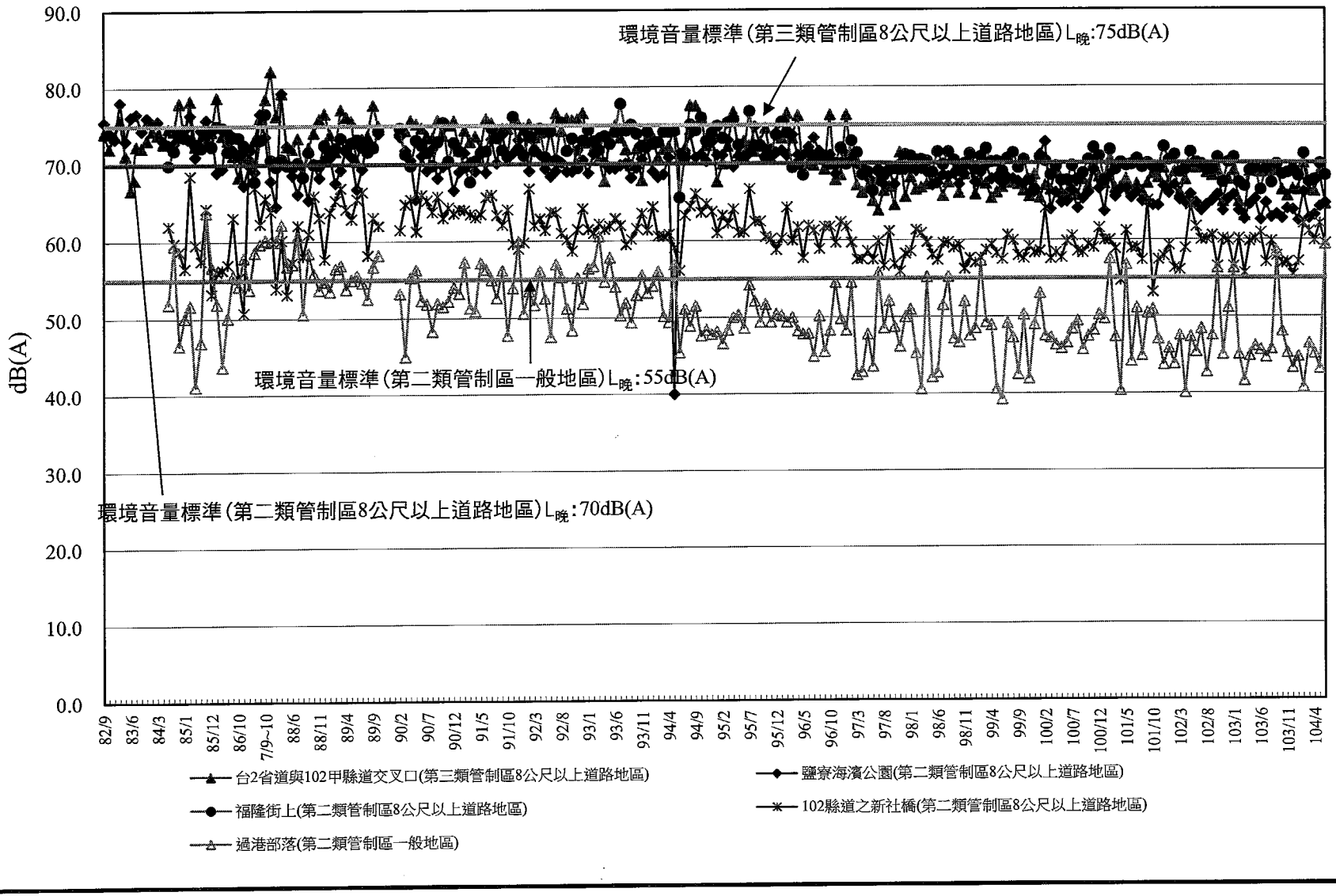

圖3.1-6 核四施工環境監測歷年噪音$L_{晚}$假日監測結果變化圖

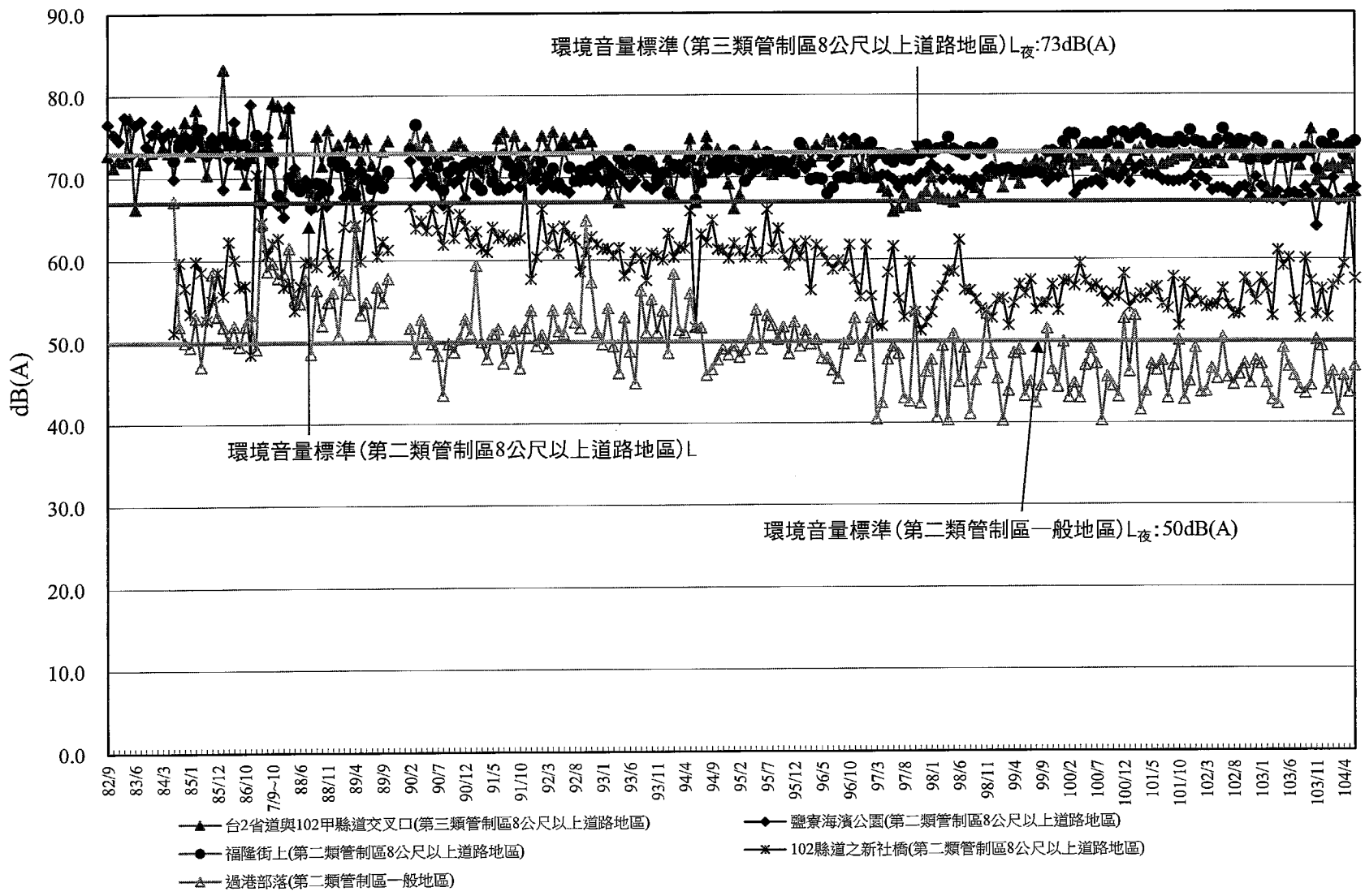

圖3.1-7 核四施工環境監測歷年噪音$L_{夜}$非假日監測結果變化圖

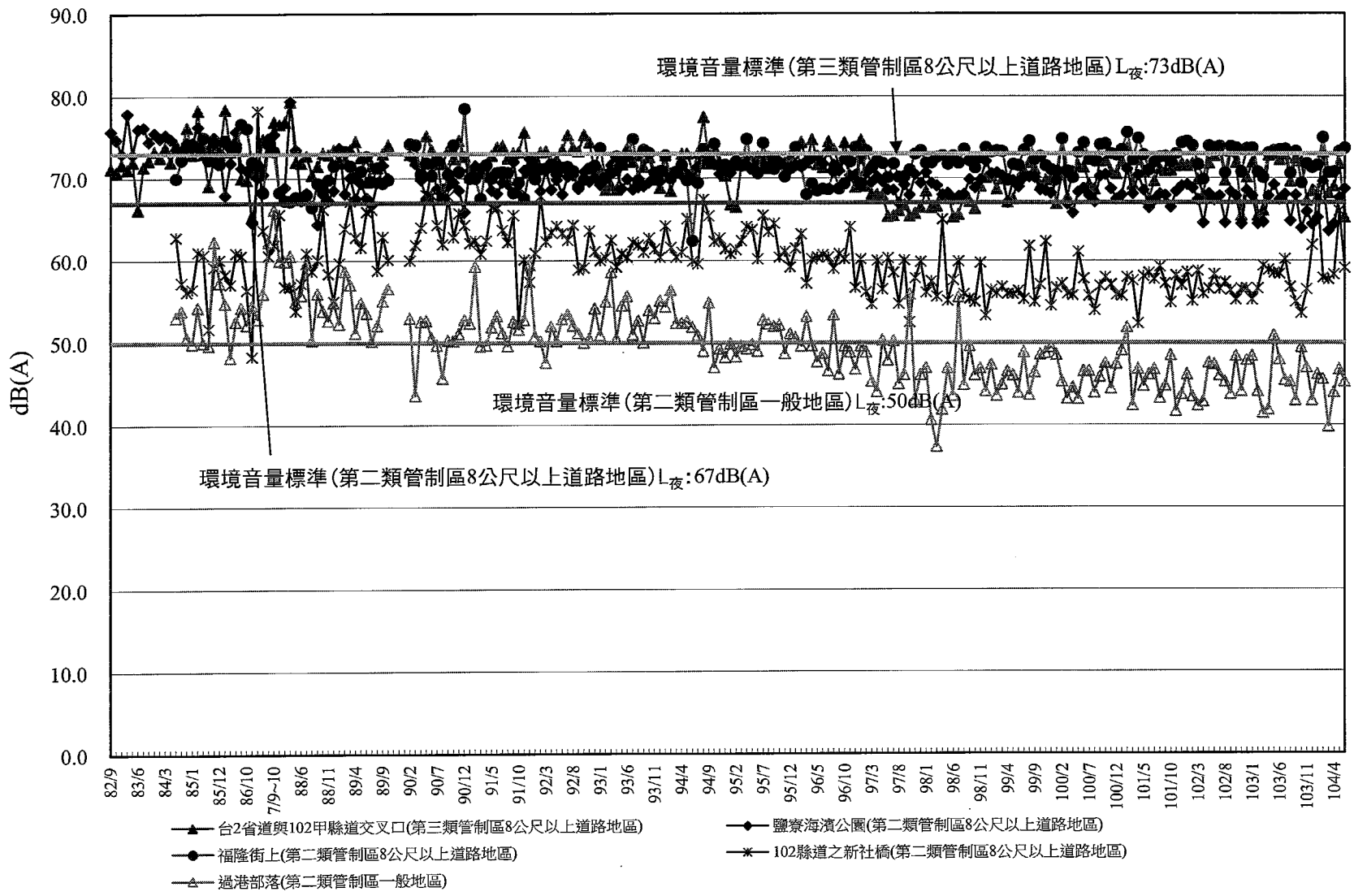

圖3.1-8 核四施工環境監測歷年噪音$L_{夜}$假日監測結果變化圖

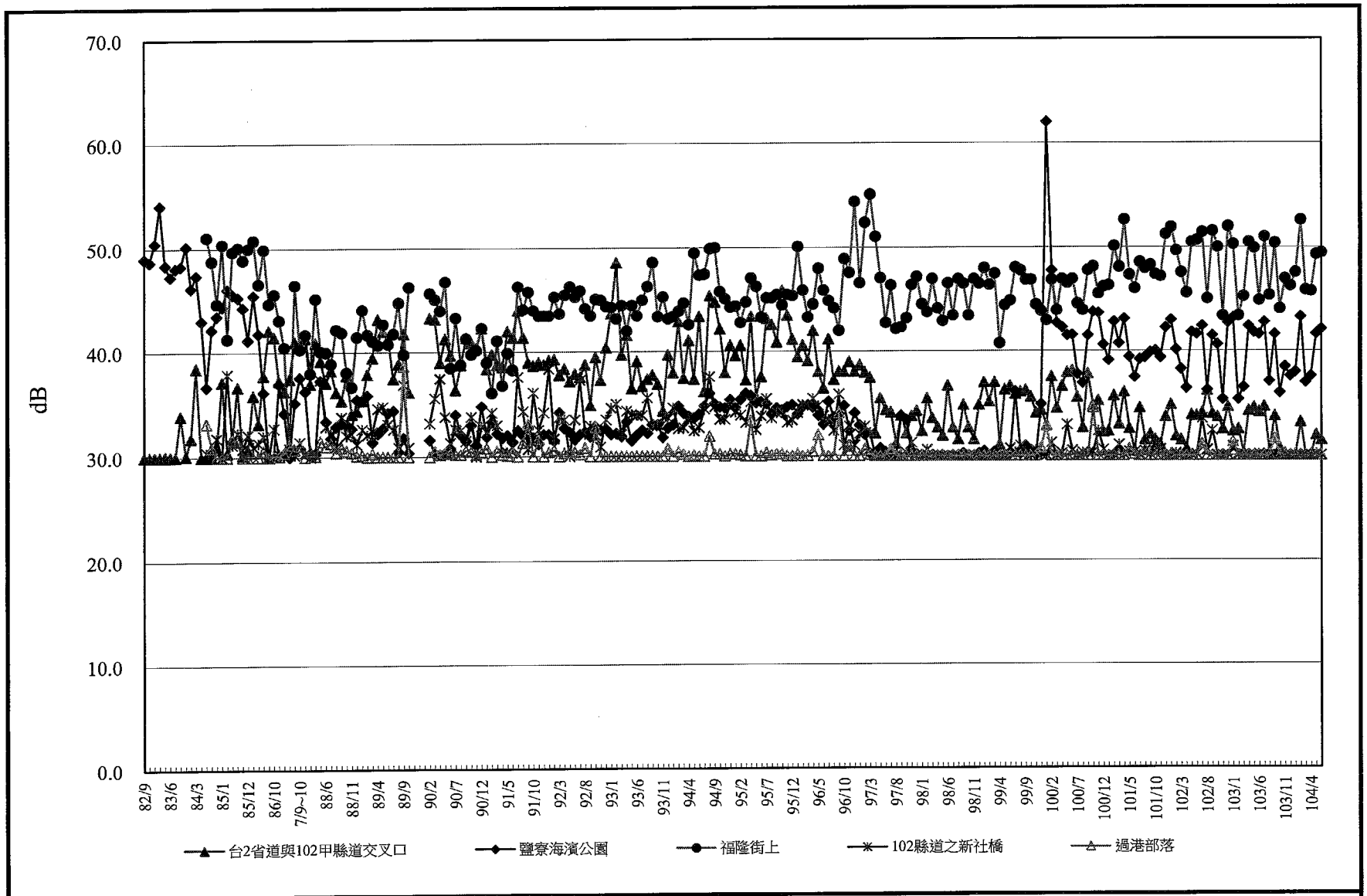

圖3.1-9 核四施工環境監測歷年振動$L_{v10(24小時)}$假日監測結果變化圖

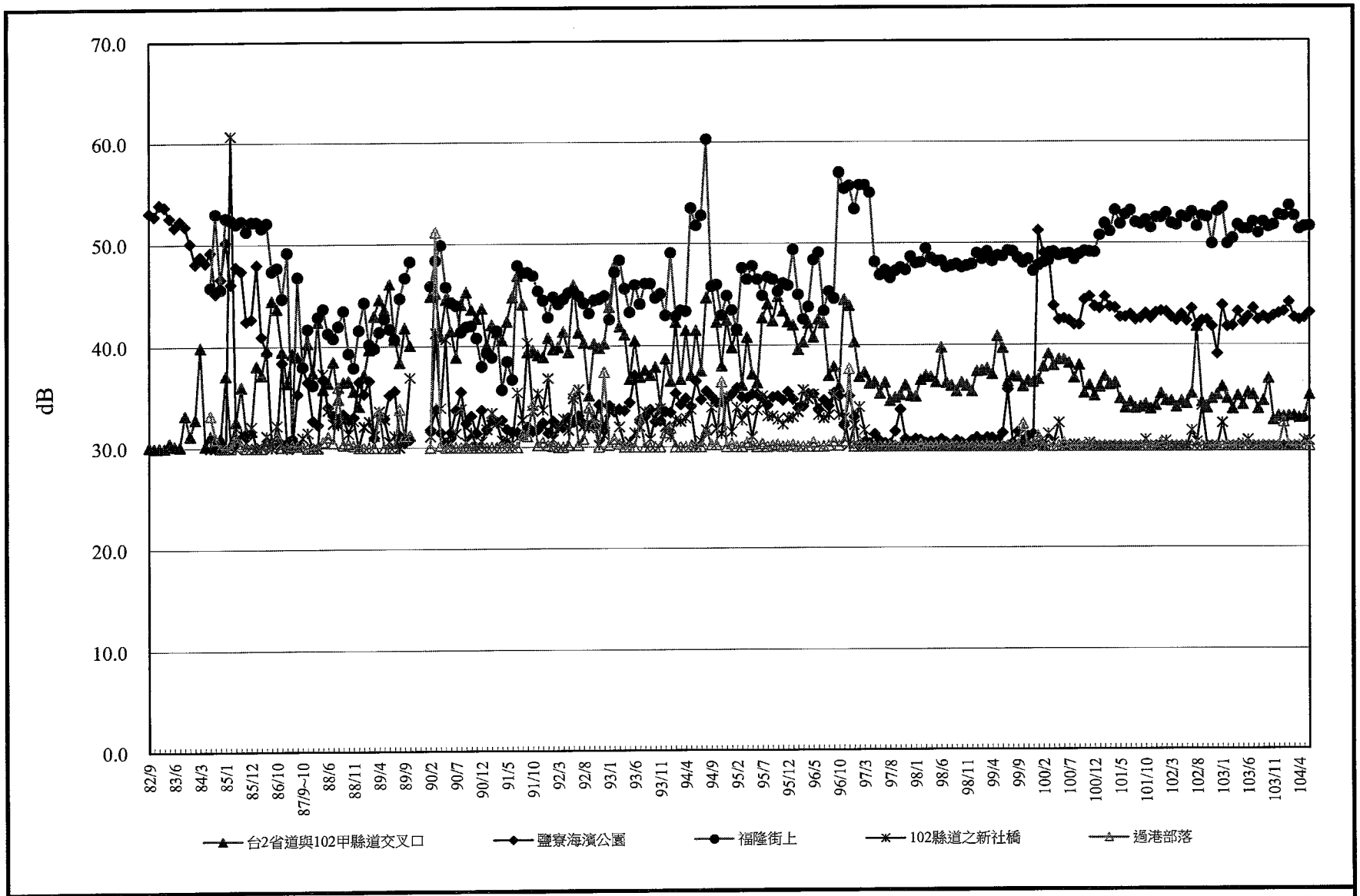

圖3.1-10 核四施工環境監測歷年振動$_{Lv10(24小時)}$非假日監測結果變化圖

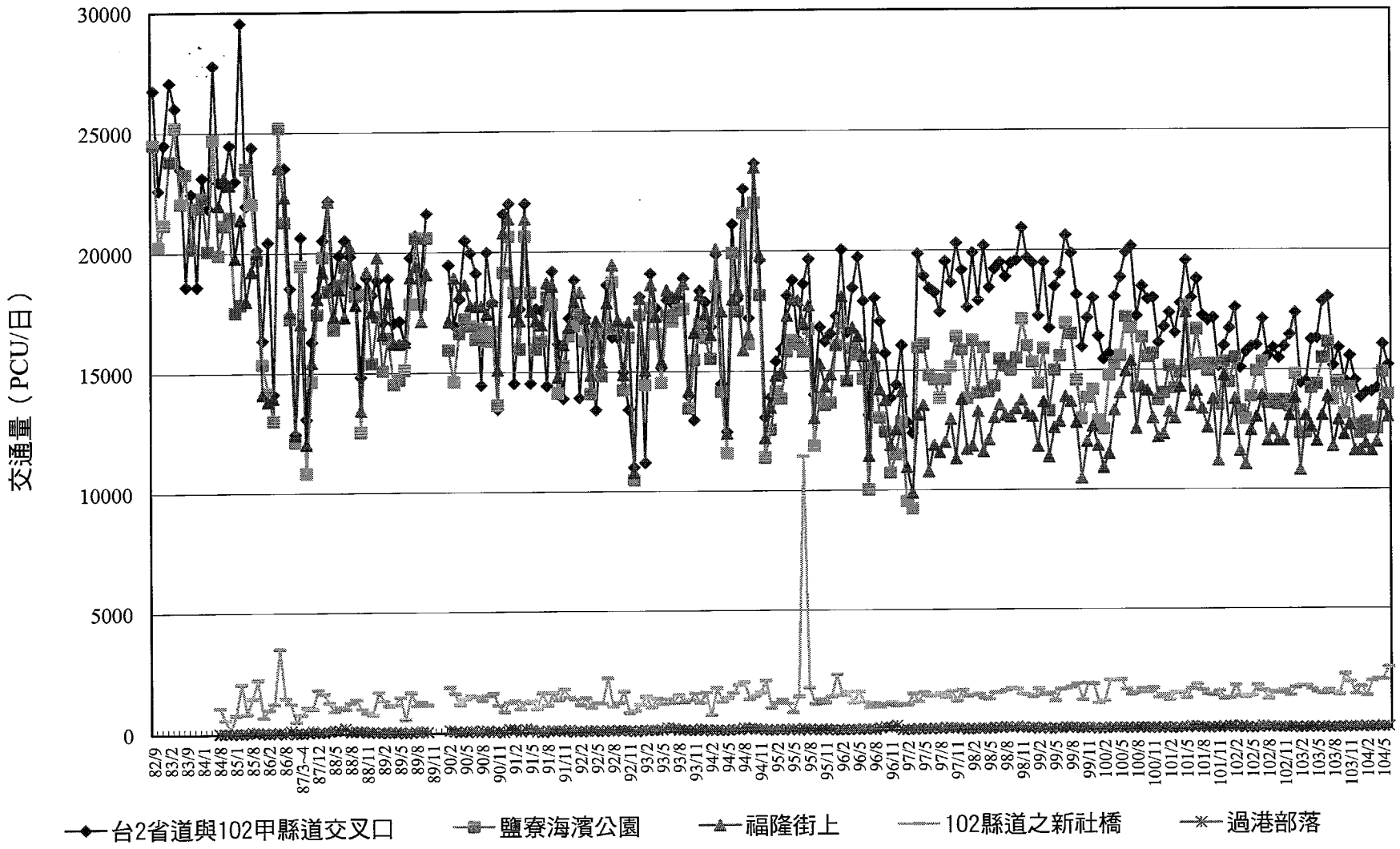

圖3.1-11 核四施工環境監測各測站歷年非假日交通量監測結果

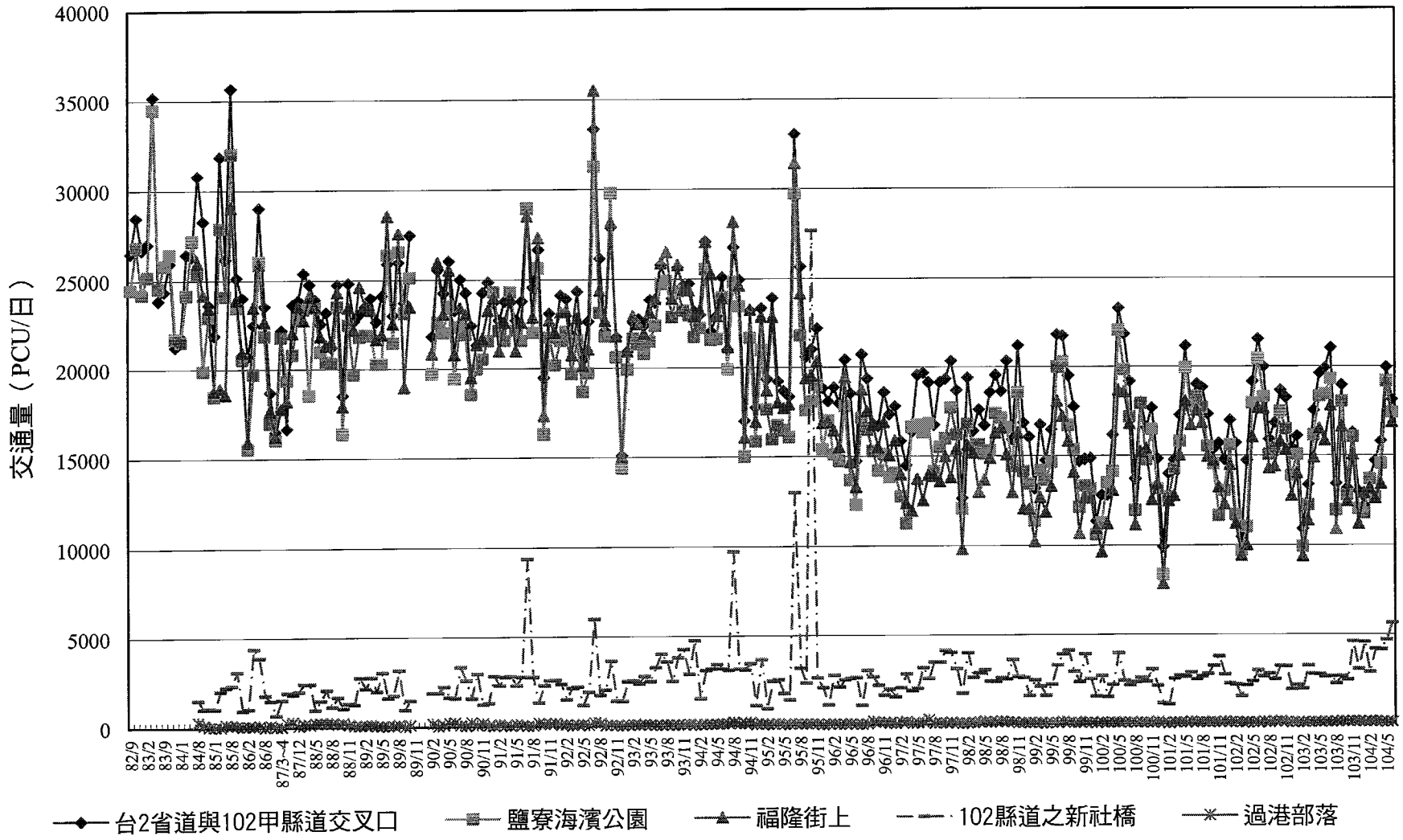

圖3.1-12 核四施工環境監測各測站歷年假日交通量監測結果

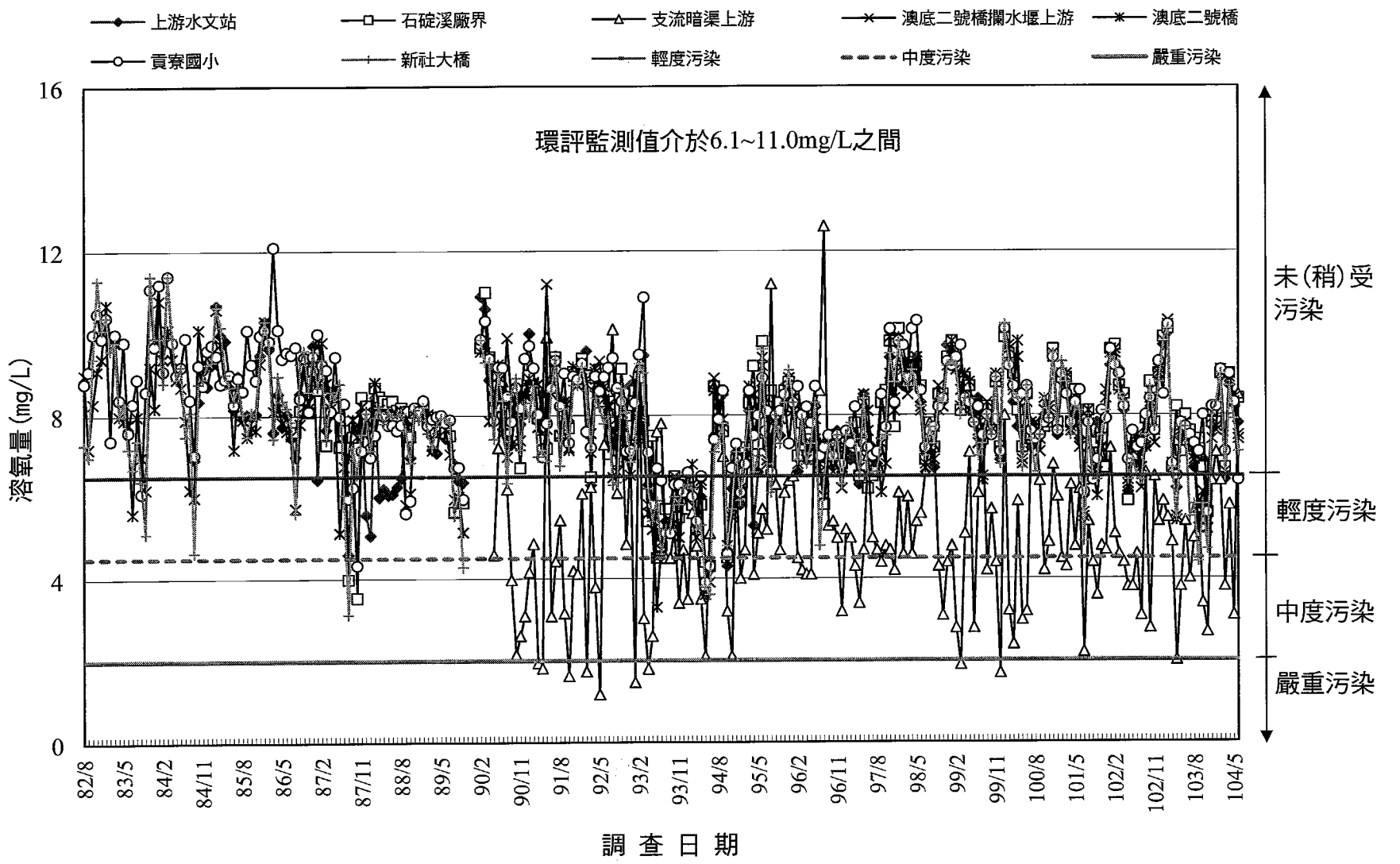

圖3.1-13 核四施工環境監測河川水質歷年調查溶氧量變化圖

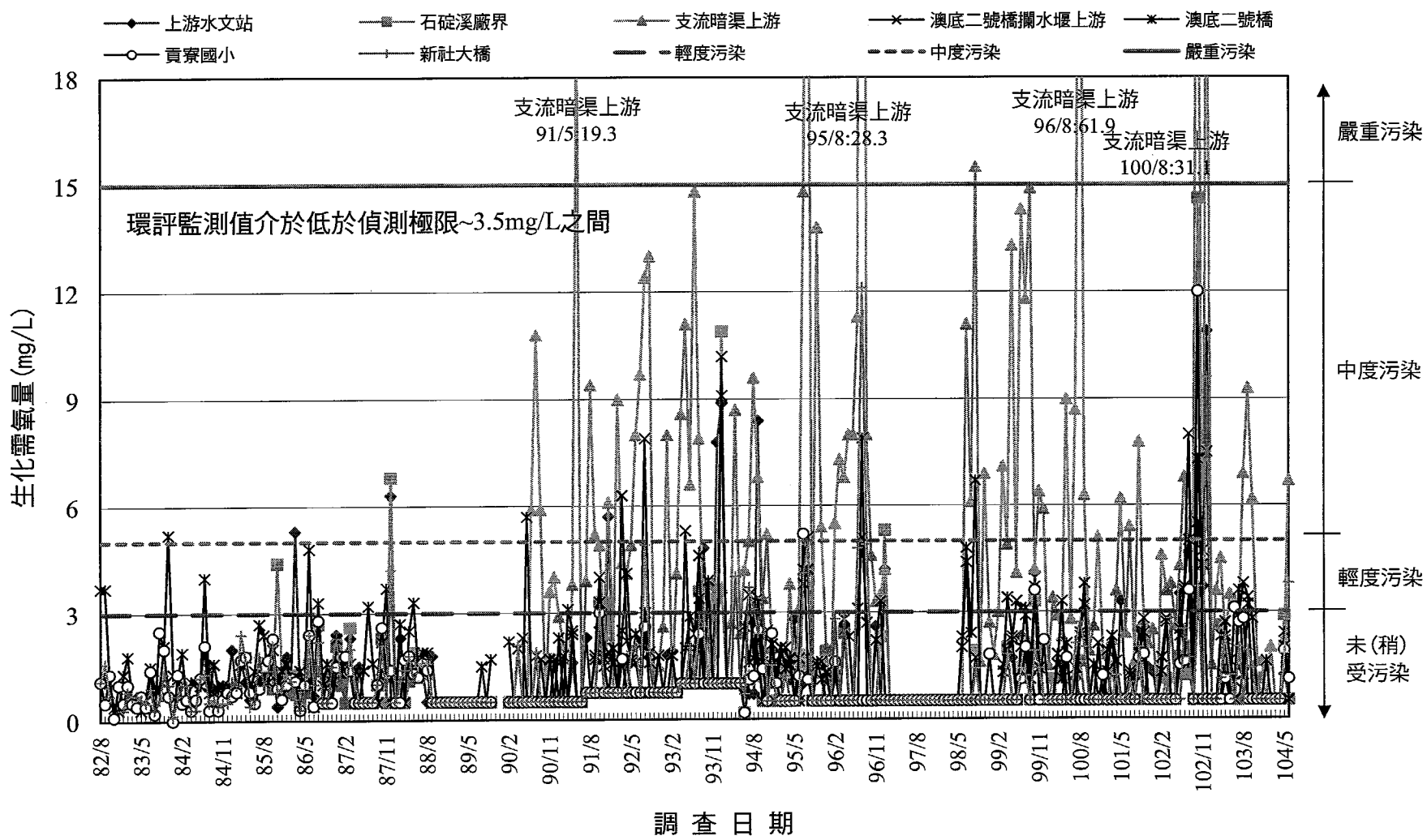

圖3.1-14 核四施工環境監測河川水質歷年調查生化需氧量變化圖

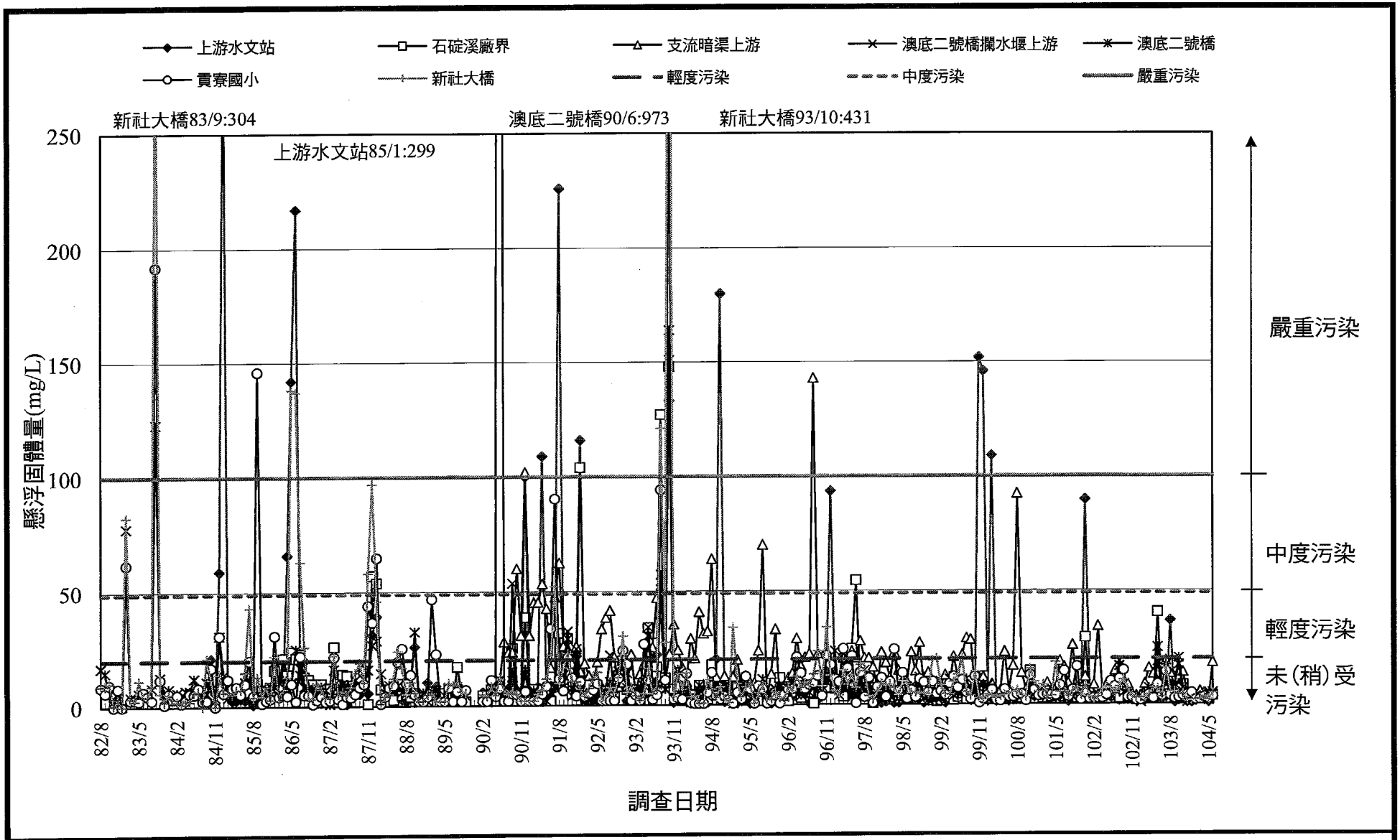

圖3.1-15 核四施工環境監測河川水質歷年調查懸浮固體濃度變化圖

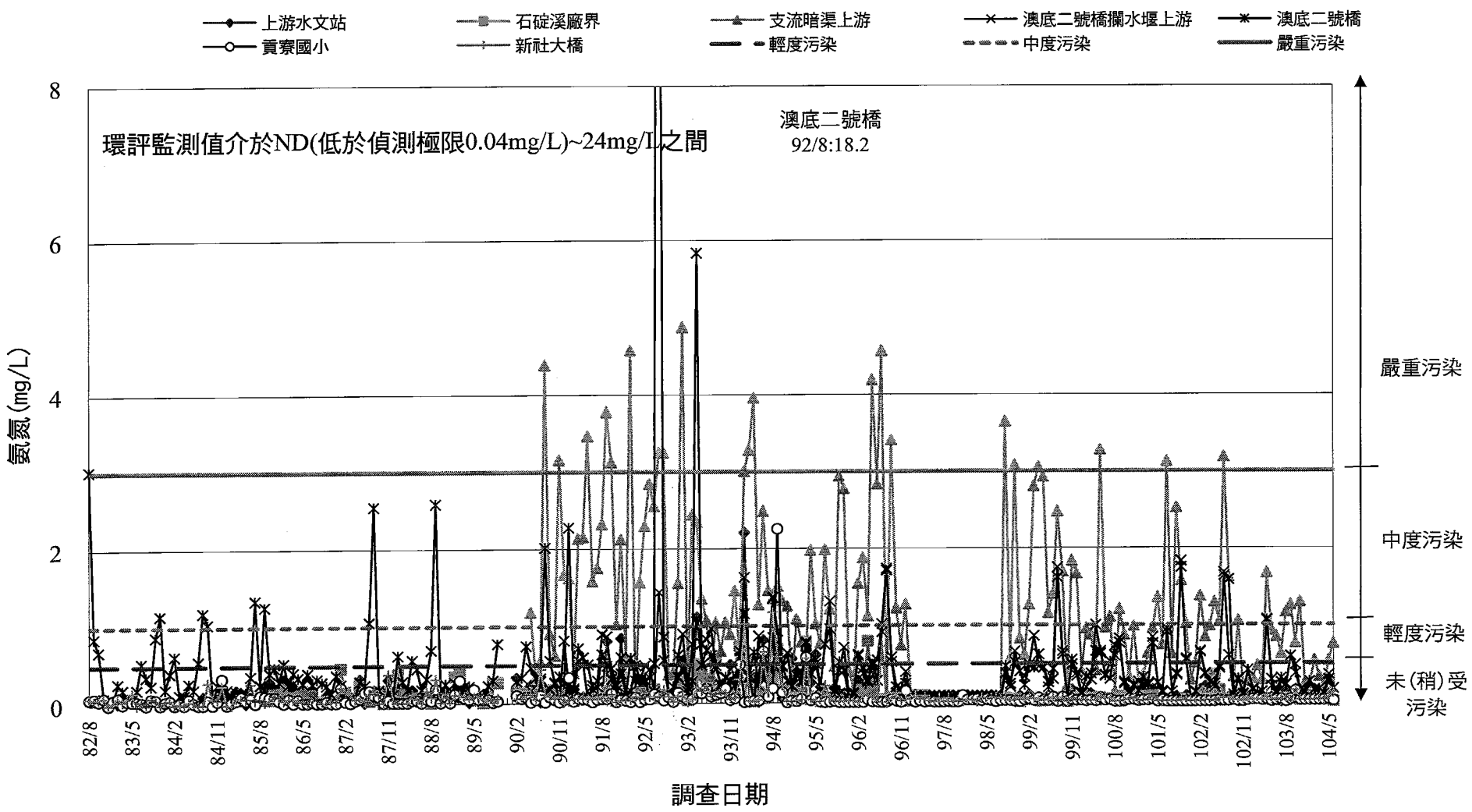

圖3.1-16 核四施工環境監測河川水質歷年調查氨氮濃度變化圖

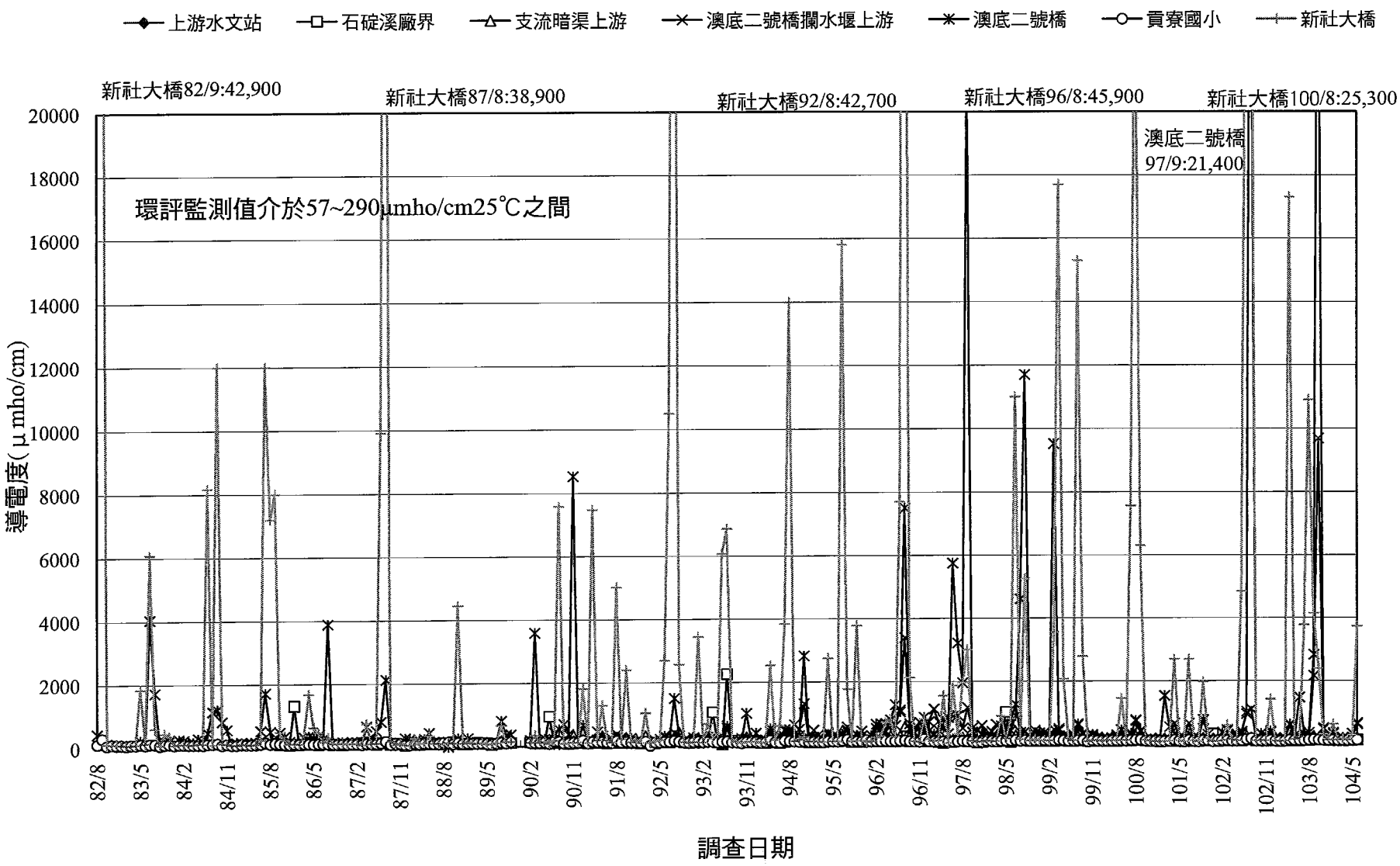

圖3.1-17 核四施工環境監測河川水質歷年調查導電度變化圖

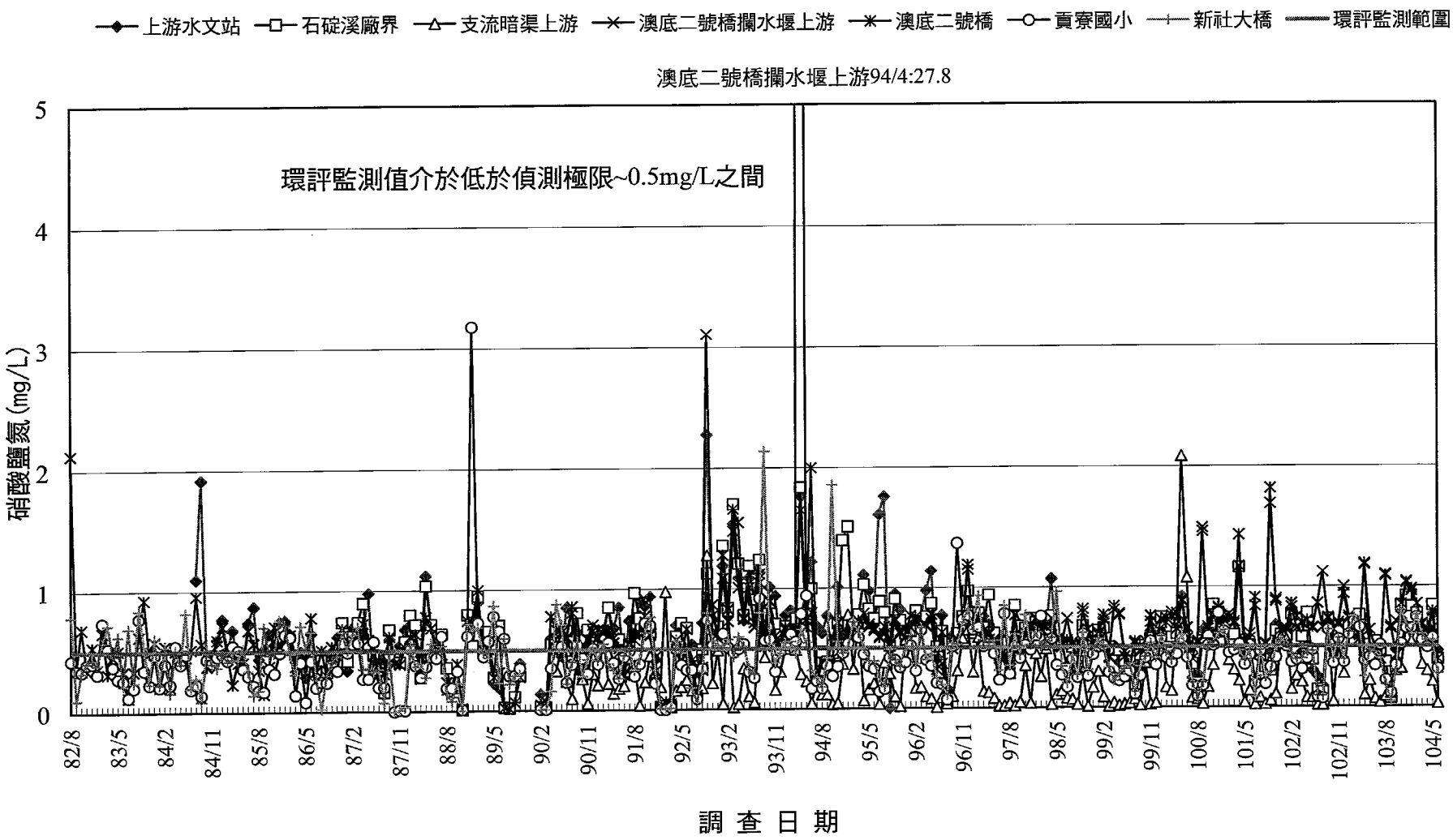

圖3.1-18 核四施工環境監測河川水質歷年調查硝酸鹽氮濃度變化圖

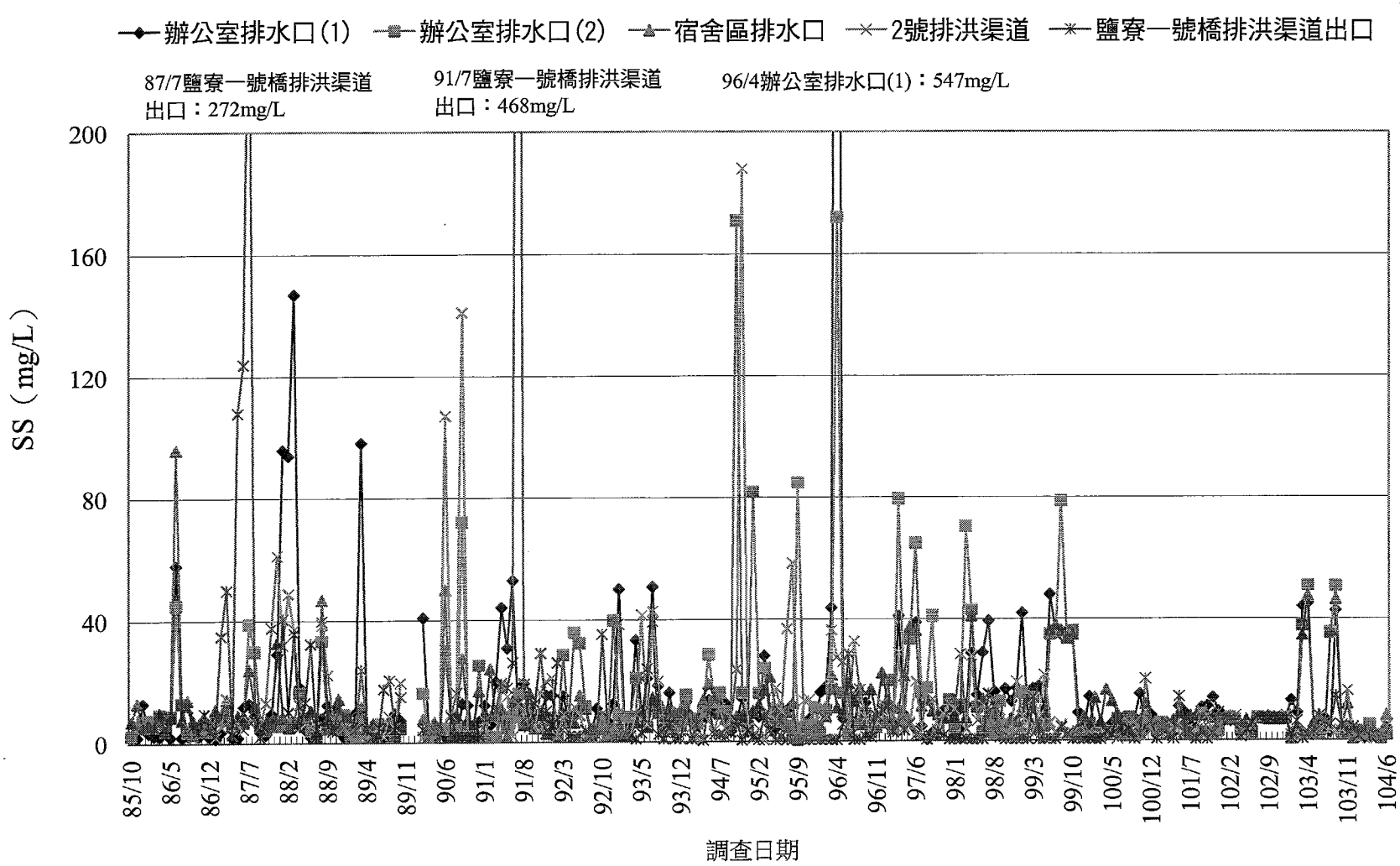

圖3.1-19 核四施工環境監測廠區水質歷年調查懸浮固體濃度變化圖

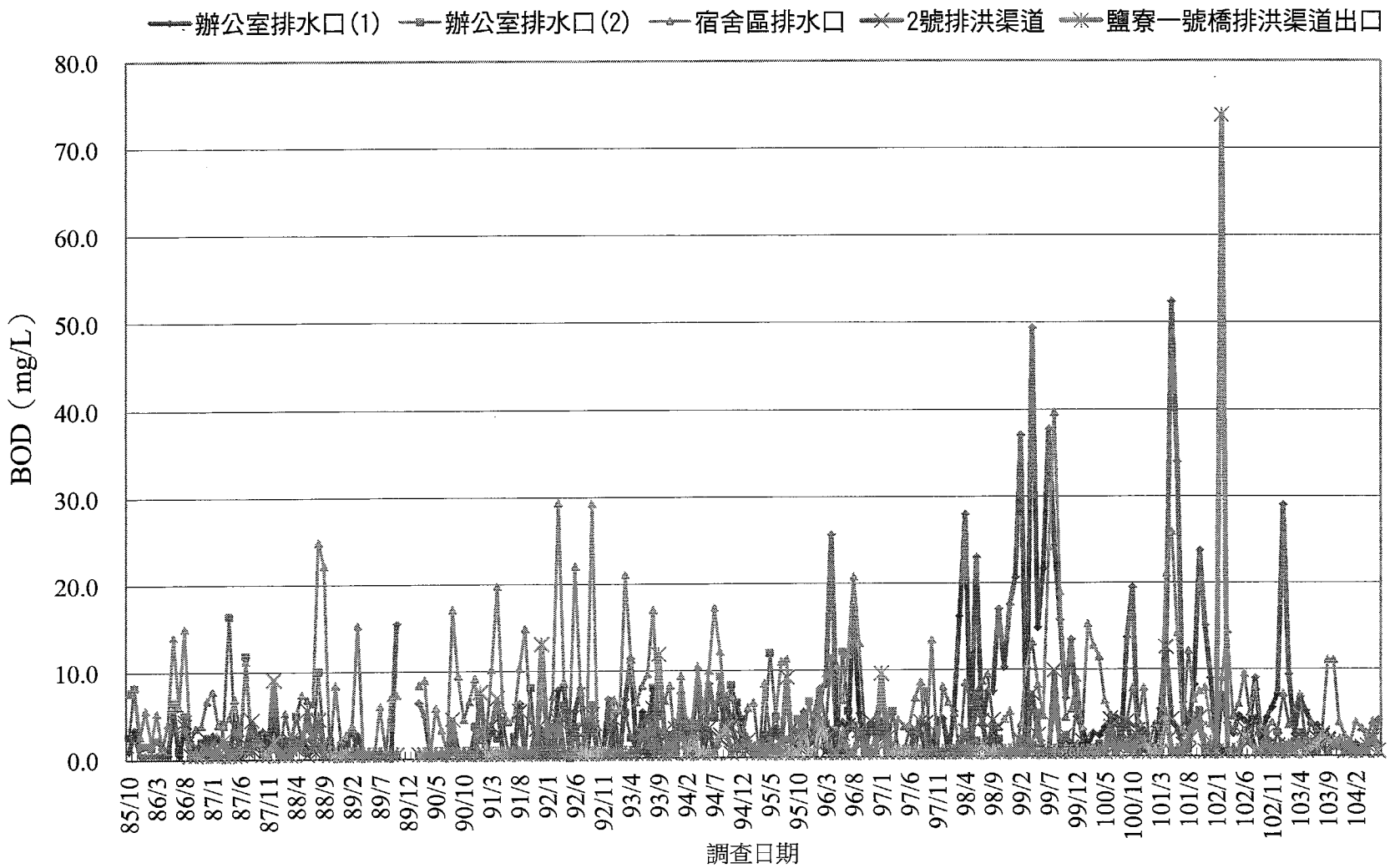

圖3.1-20 核四施工環境監測廠區水質歷年調查生化需氧量變化圖

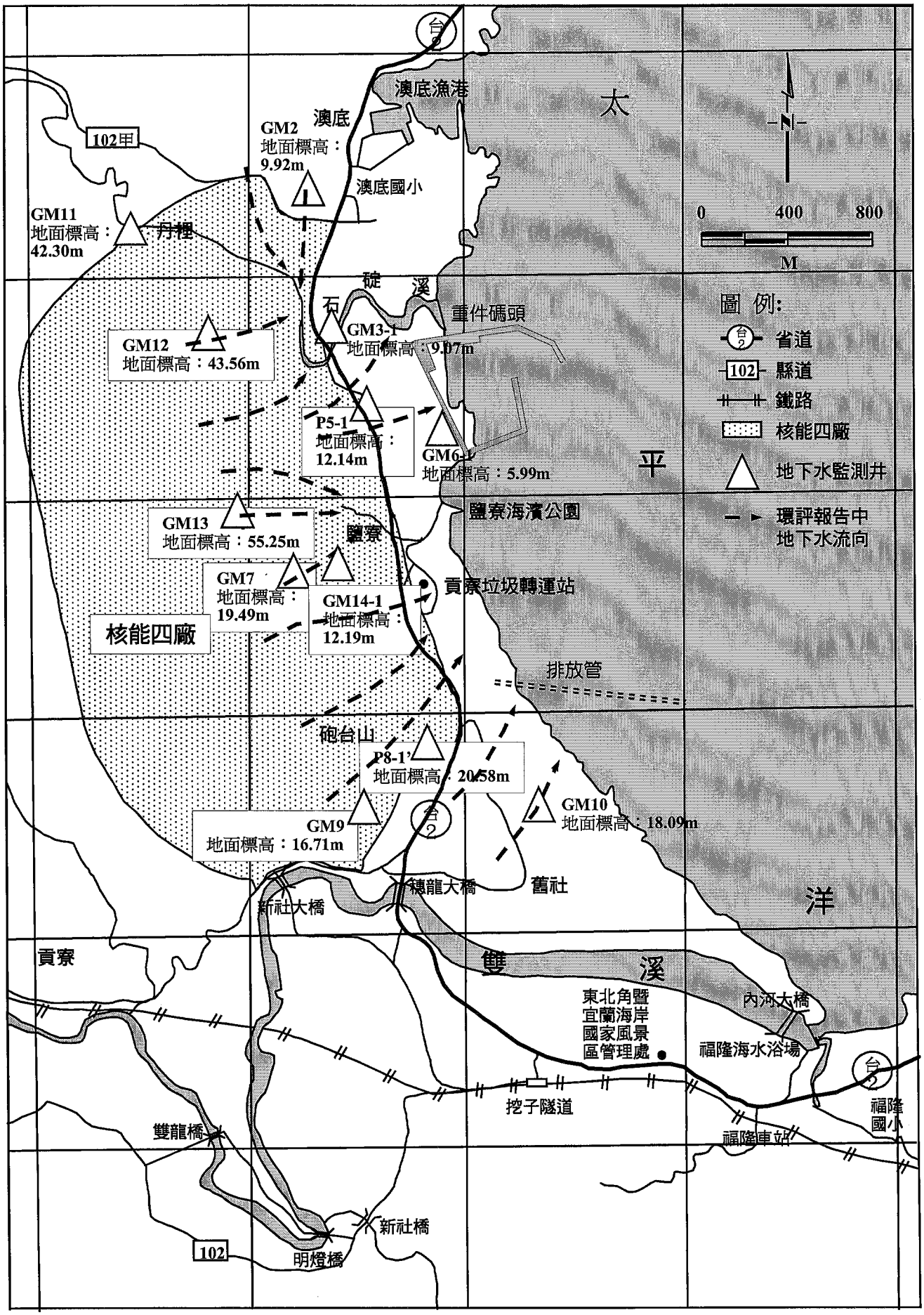

圖3.1-21 核四施工環境監測地下水流向示意圖

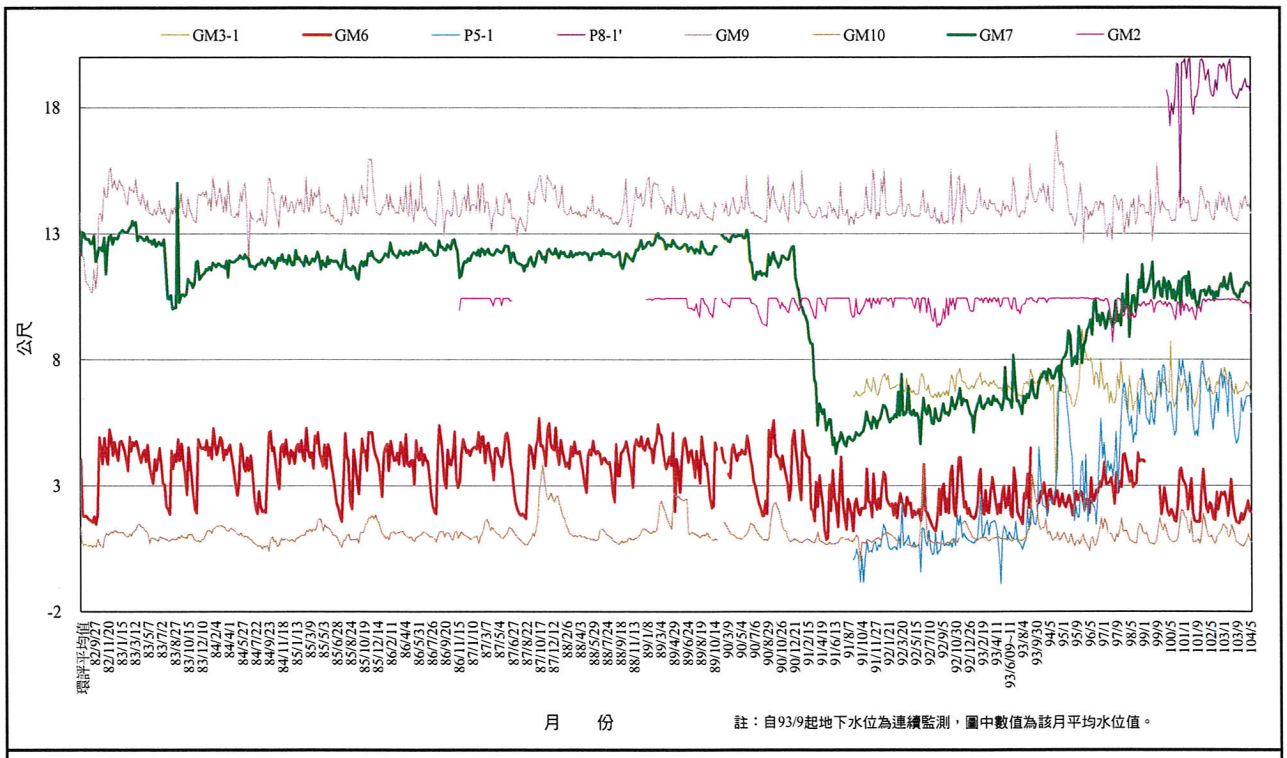

圖3.1-22 核四施工環境監測平地監測井歷年地下水位變化圖

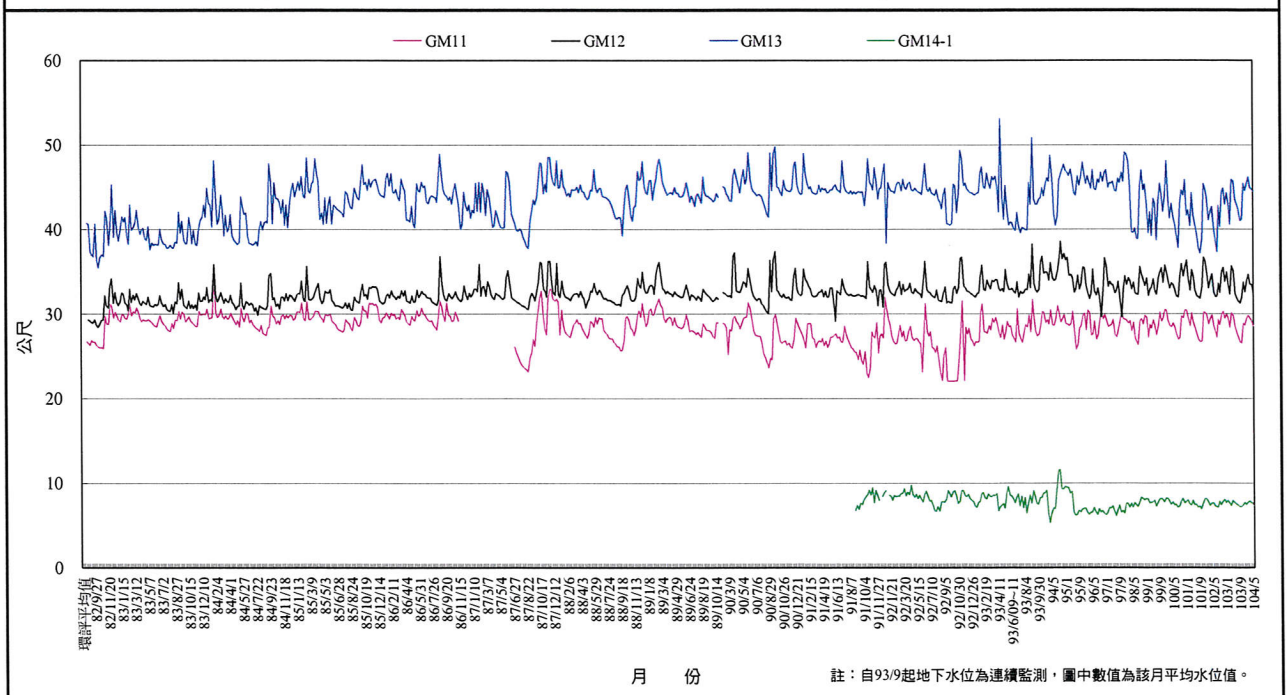

圖3.1-23 核四施工環境監測山區監測井歷年地下水位變化圖

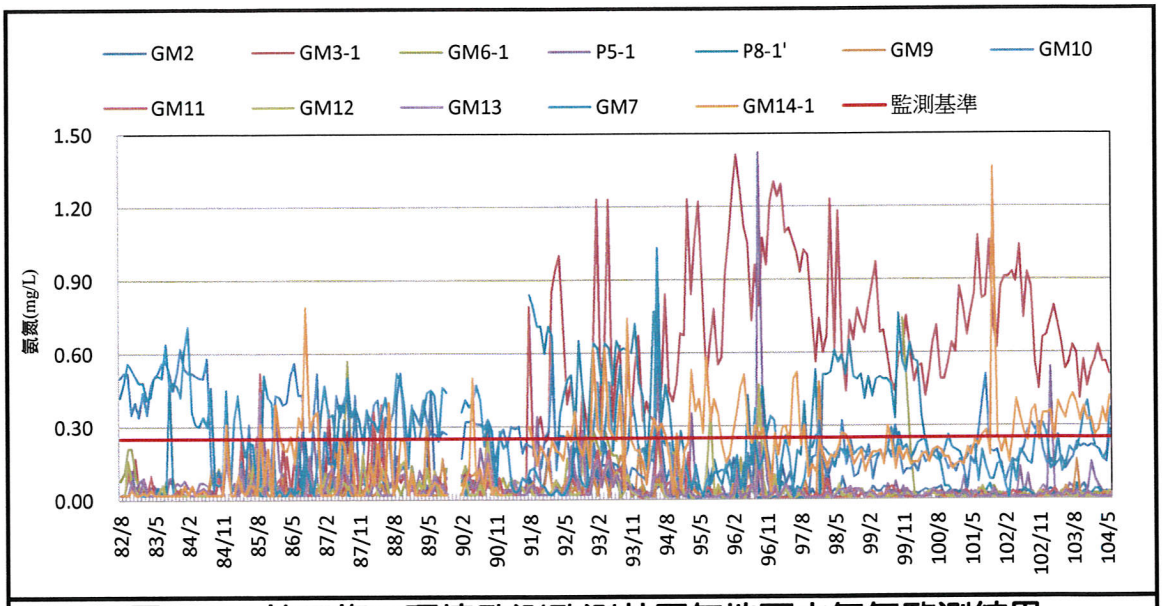

圖3.1-24 核四施工環境監測監測井歷年地下水氨氮監測結果

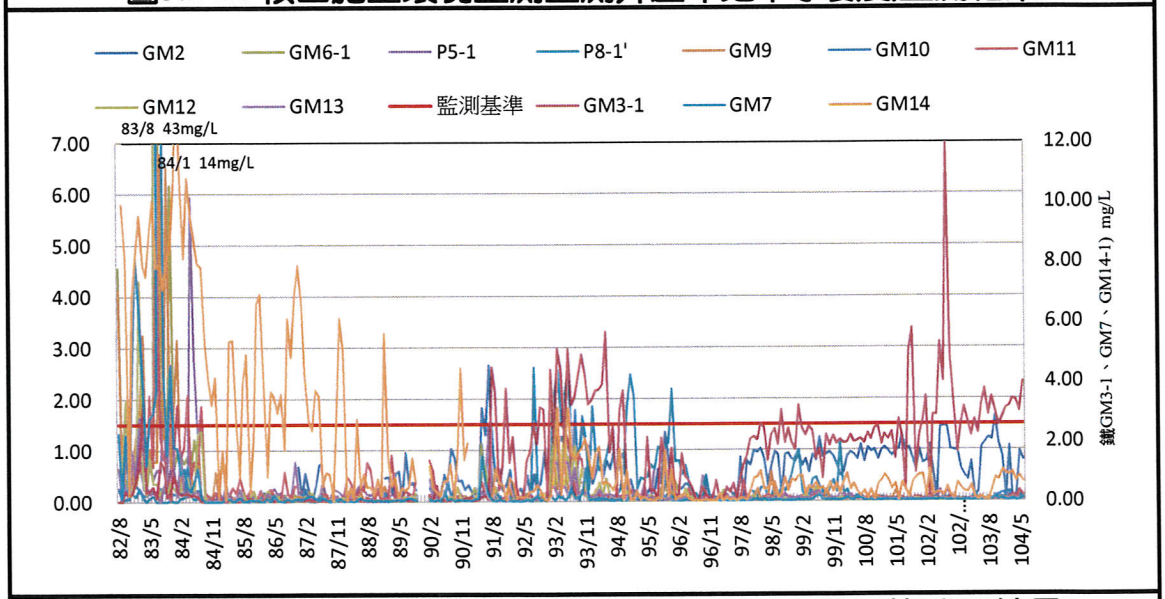

圖3.1-25 核四施工環境監測監測井歷年地下水鐵測值監測結果

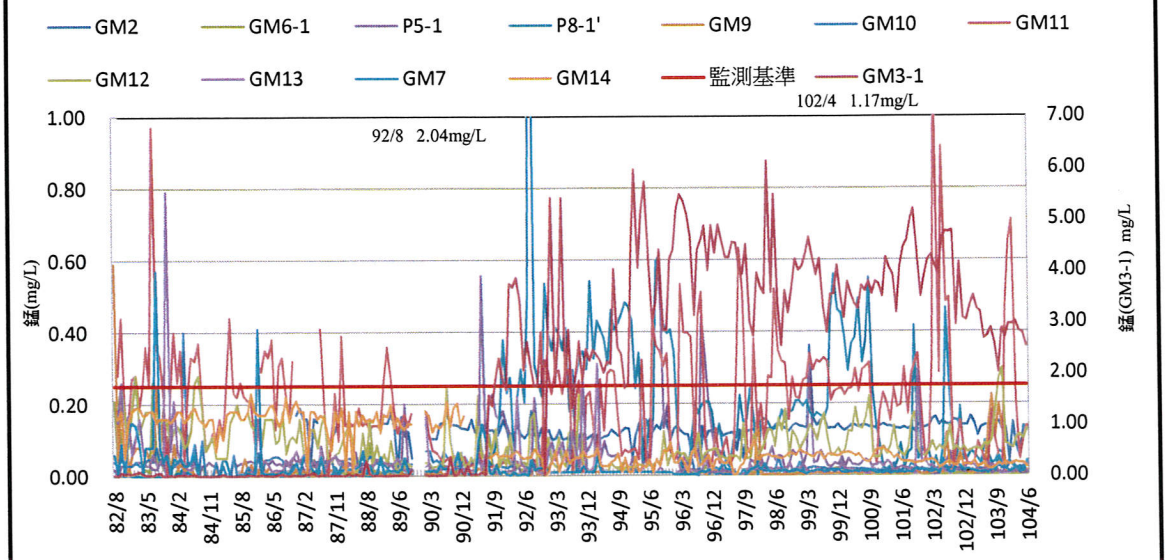

圖3.1-26 核四施工環境監測監測井歷年地下水錳測值監測結果

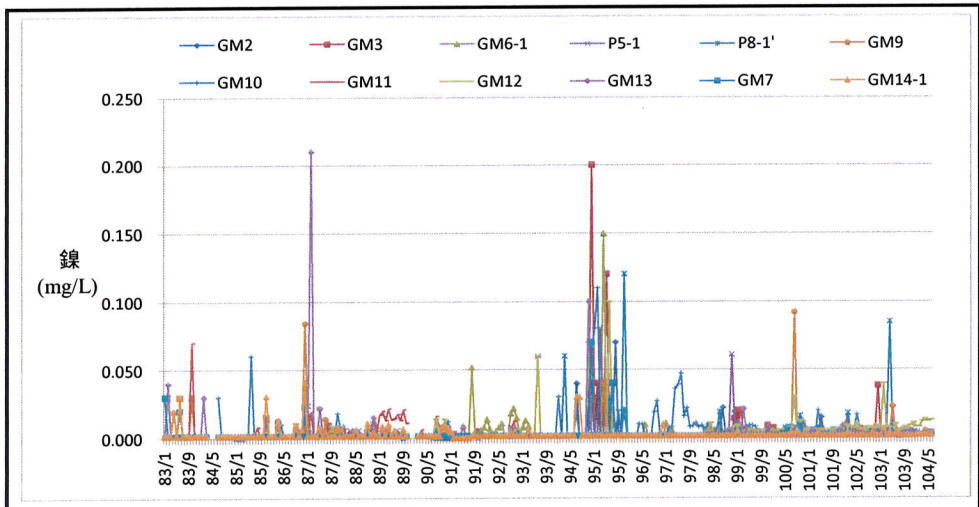

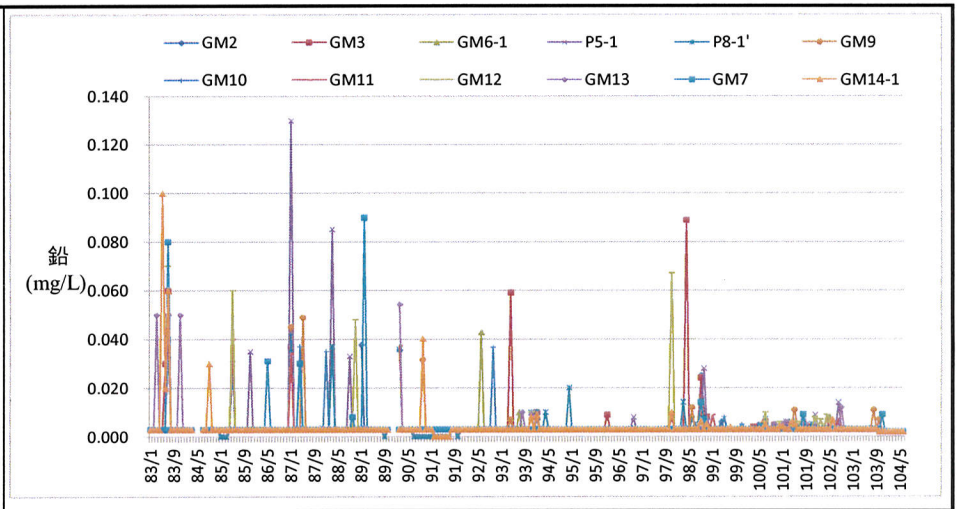

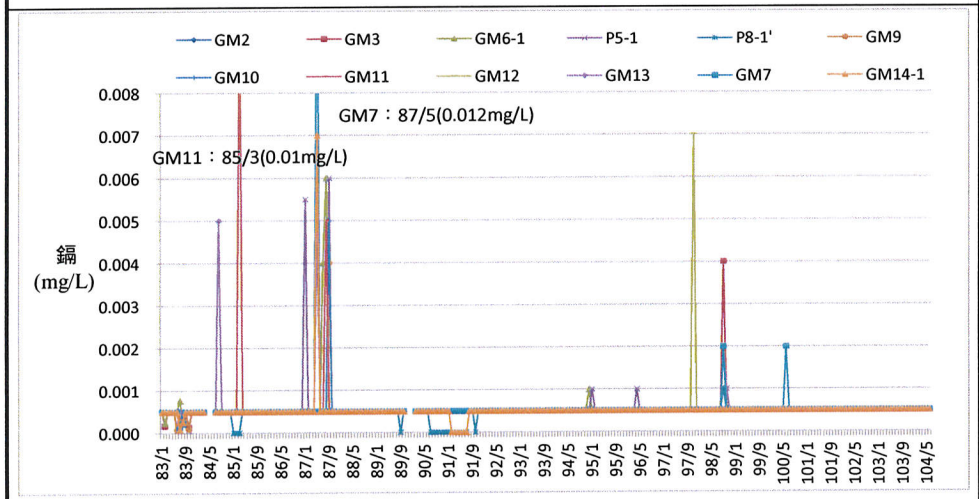

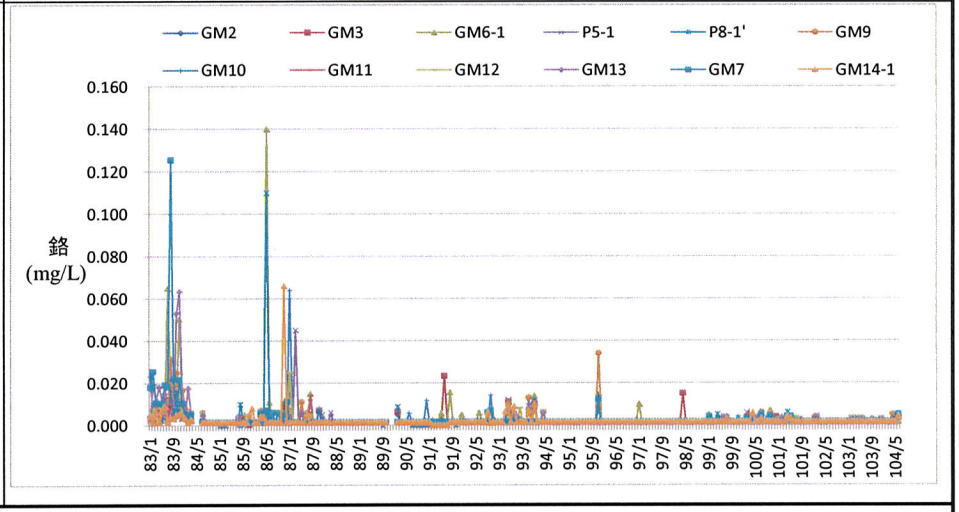

圖3.1-27 核四施工環境監測監測井歷年地下水重金屬測值監測結果

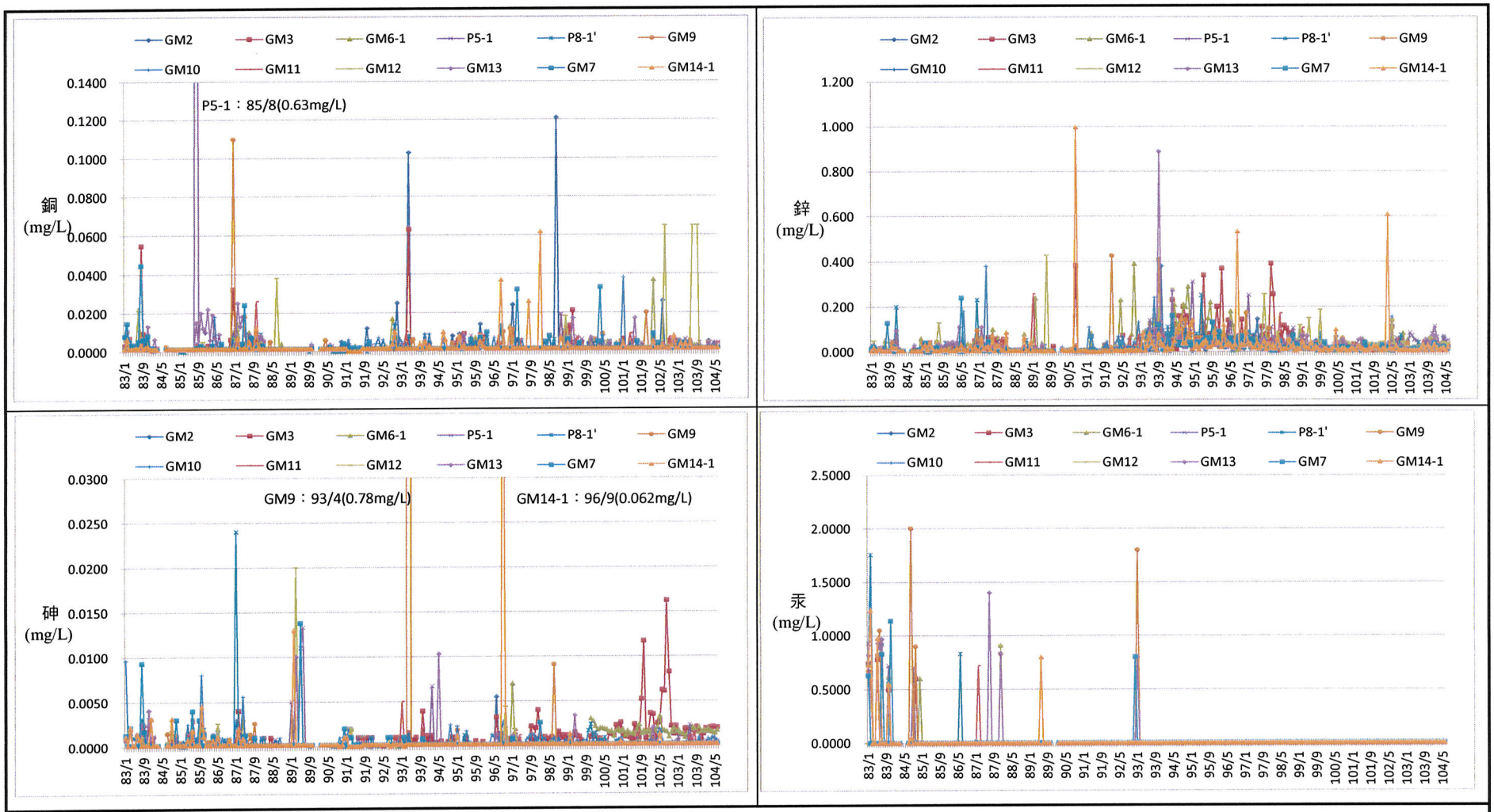

圖3.1-27 核四施工環境監測監測井歷年地下水重金屬測值監測結果（續）

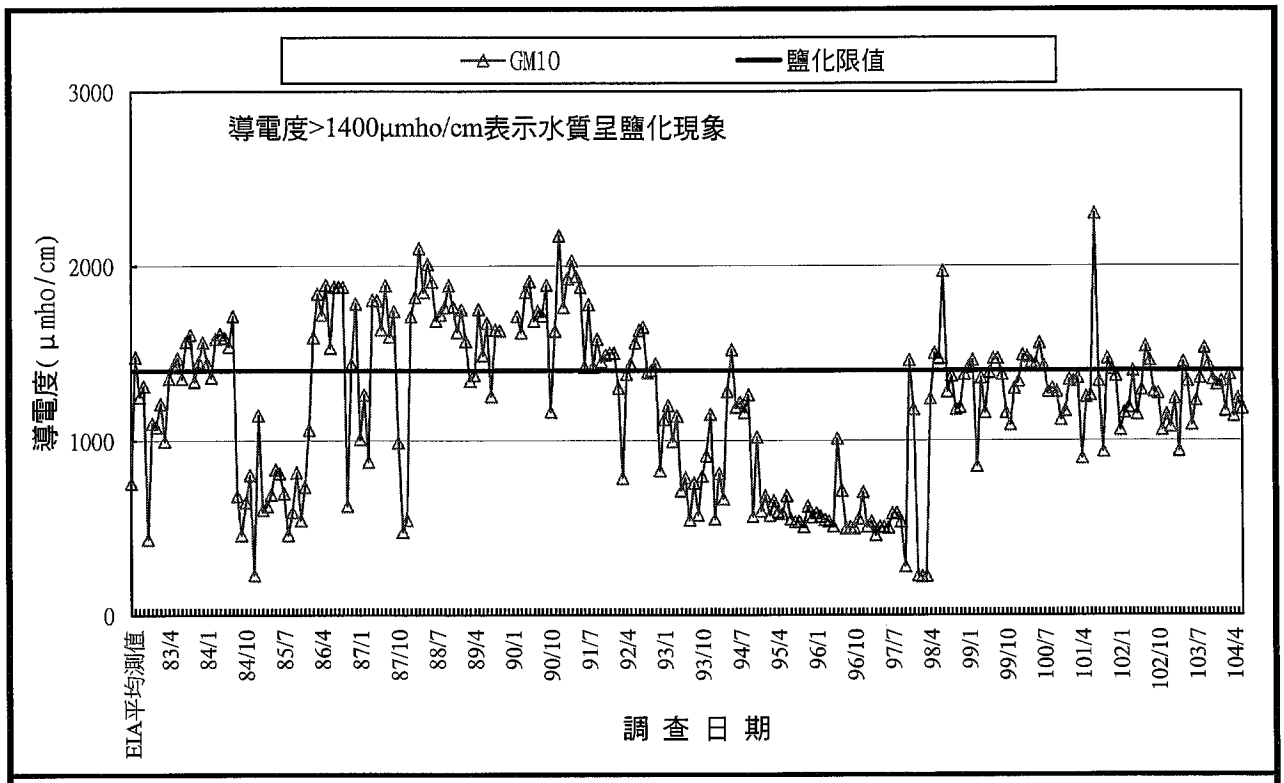

圖3.1-28 核四施工環境監測GM10監測井歷年地下水導電度監測結果

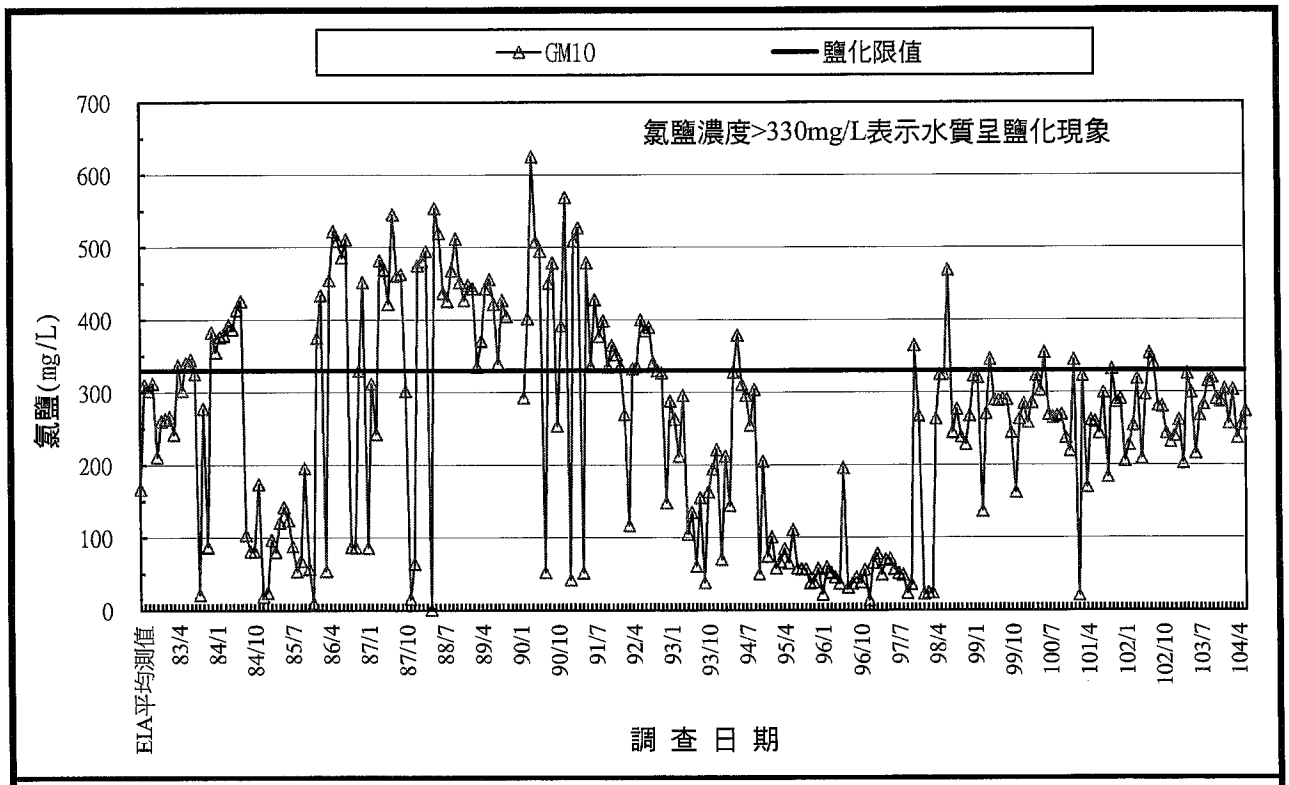

圖3.1-29 核四施工環境監測GM10監測井歷年地下水氯鹽監測結果

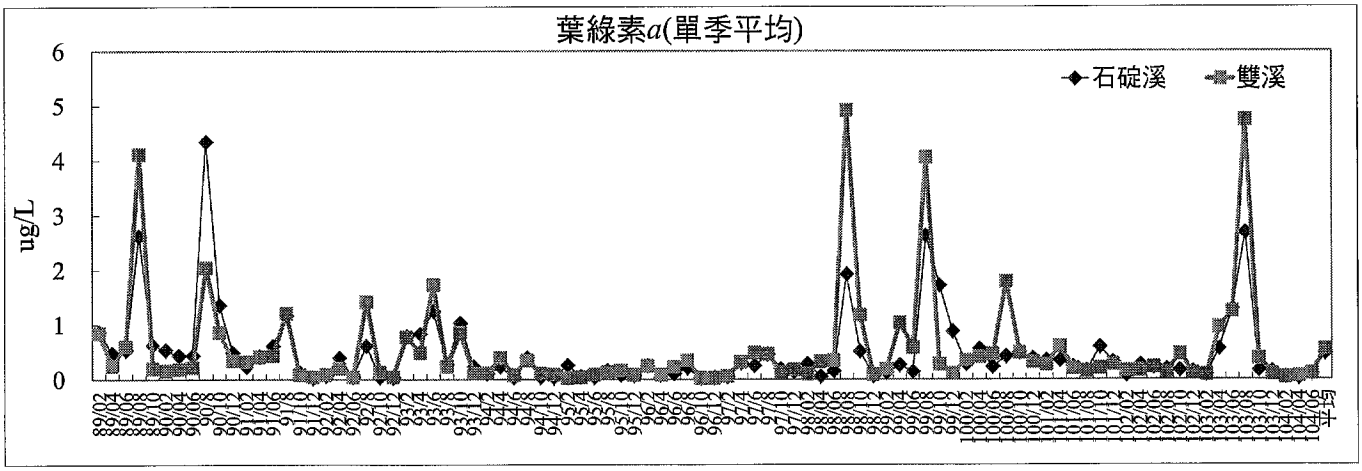

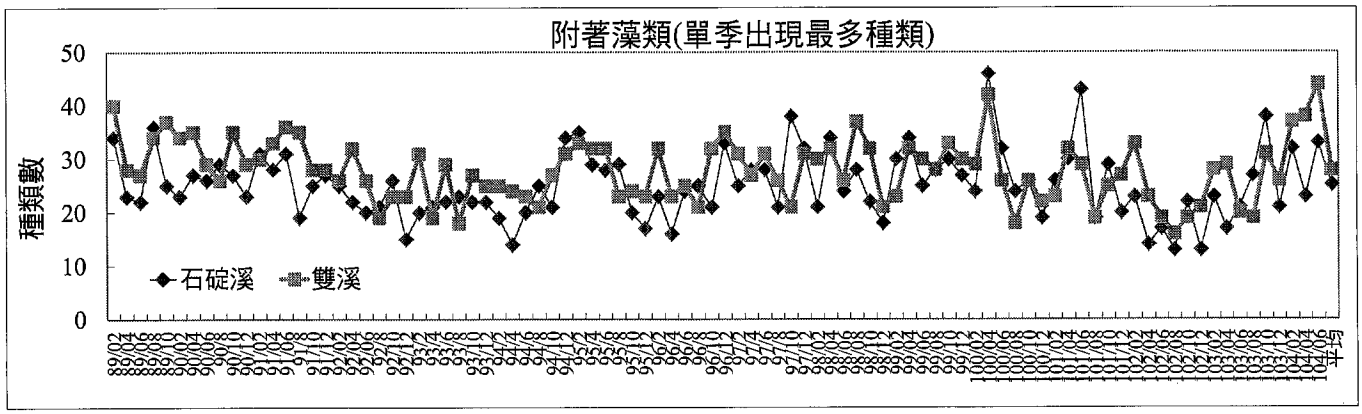

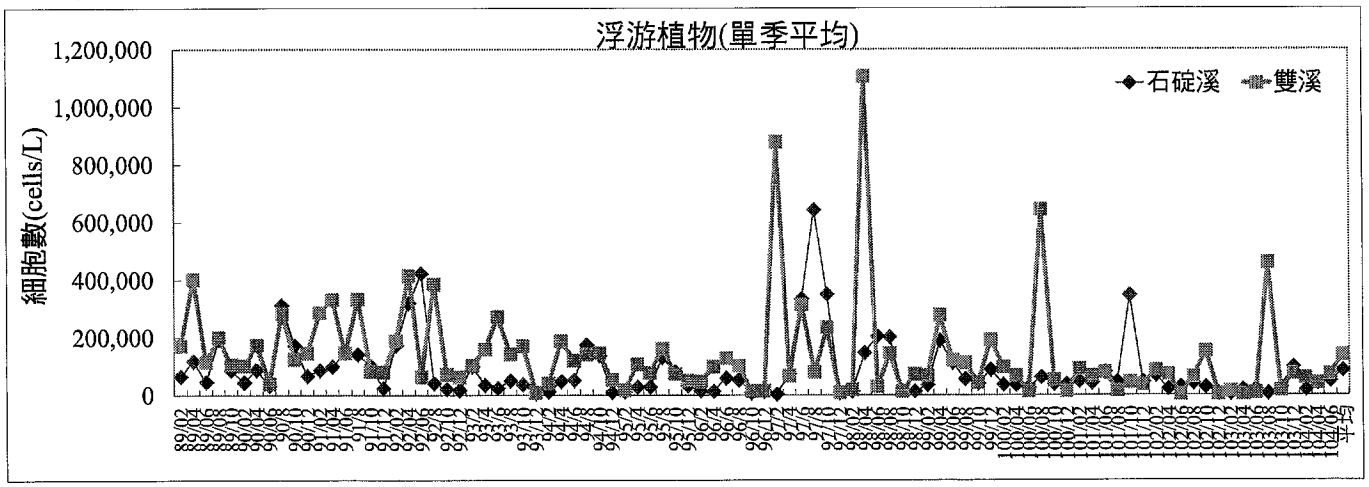

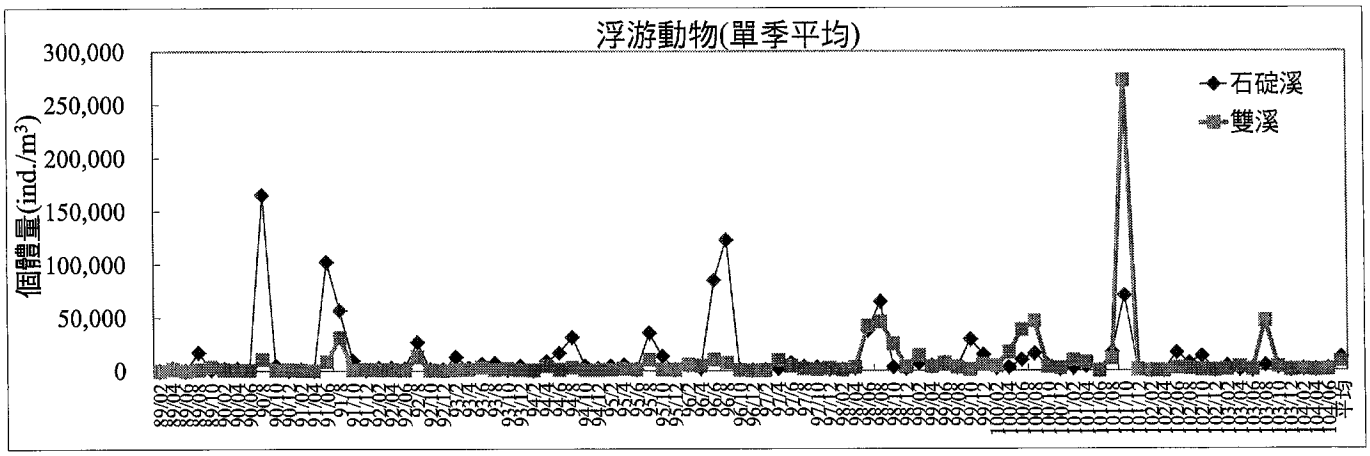

圖3.1-30 核四施工期間環境監測河域生態長期趨勢分析

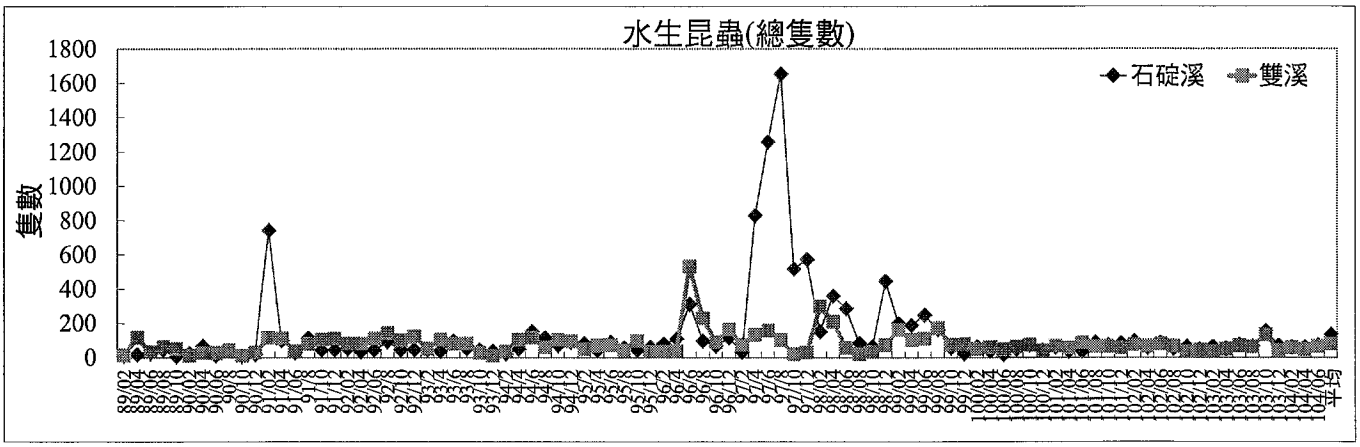

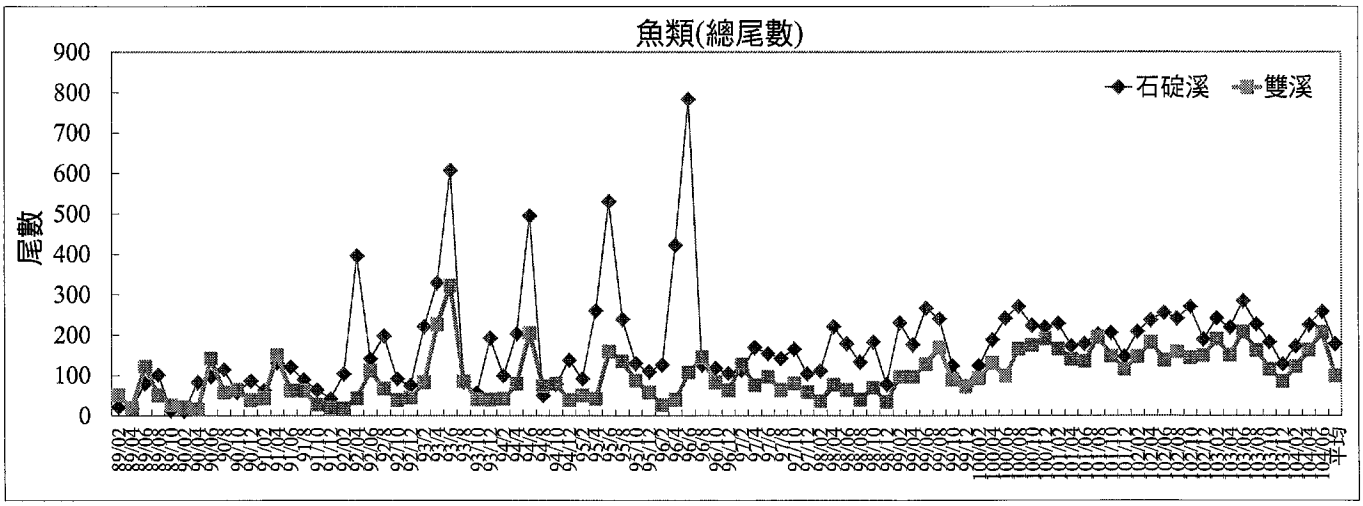

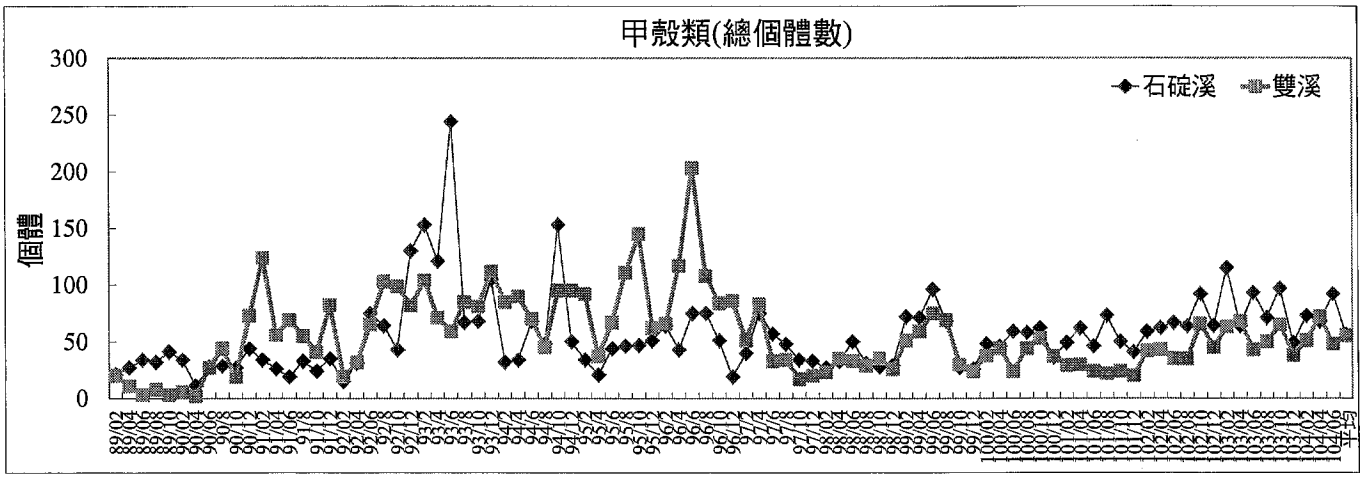

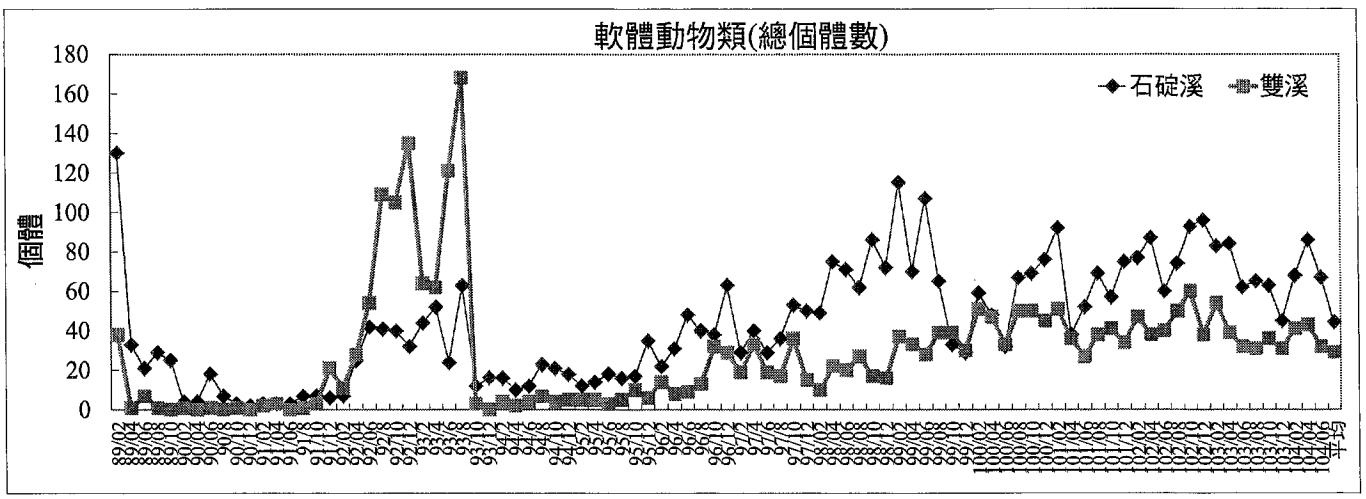

圖3.1-30 核四施工期間環境監測河域生態長期趨勢分析（續）

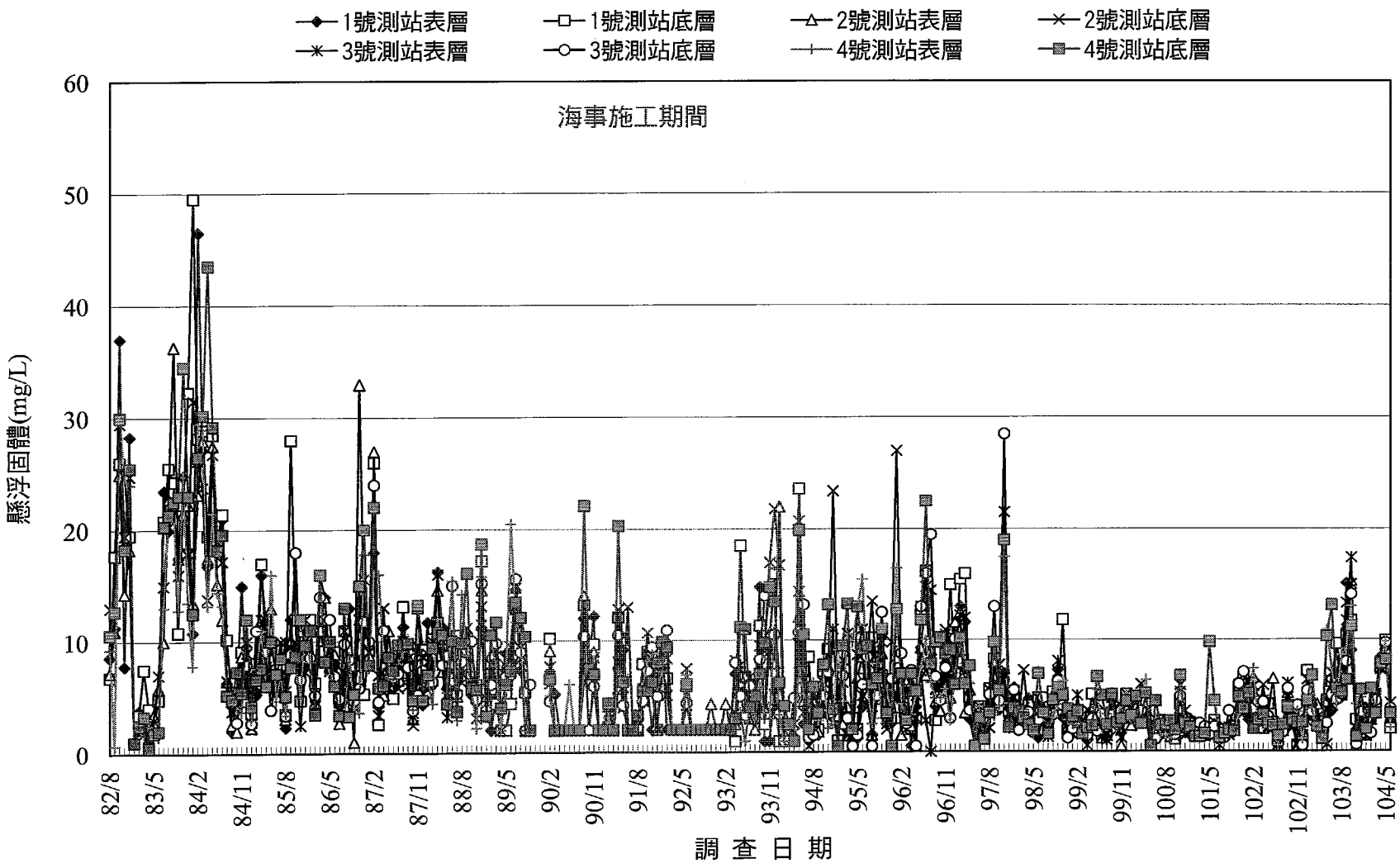

註：若測值為ND（低於儀器偵測極限）則採（儀器偵測極限值/2）表示之

圖3.1-31 核四施工環境監測海域水質歷年調查懸浮固體濃度變化圖

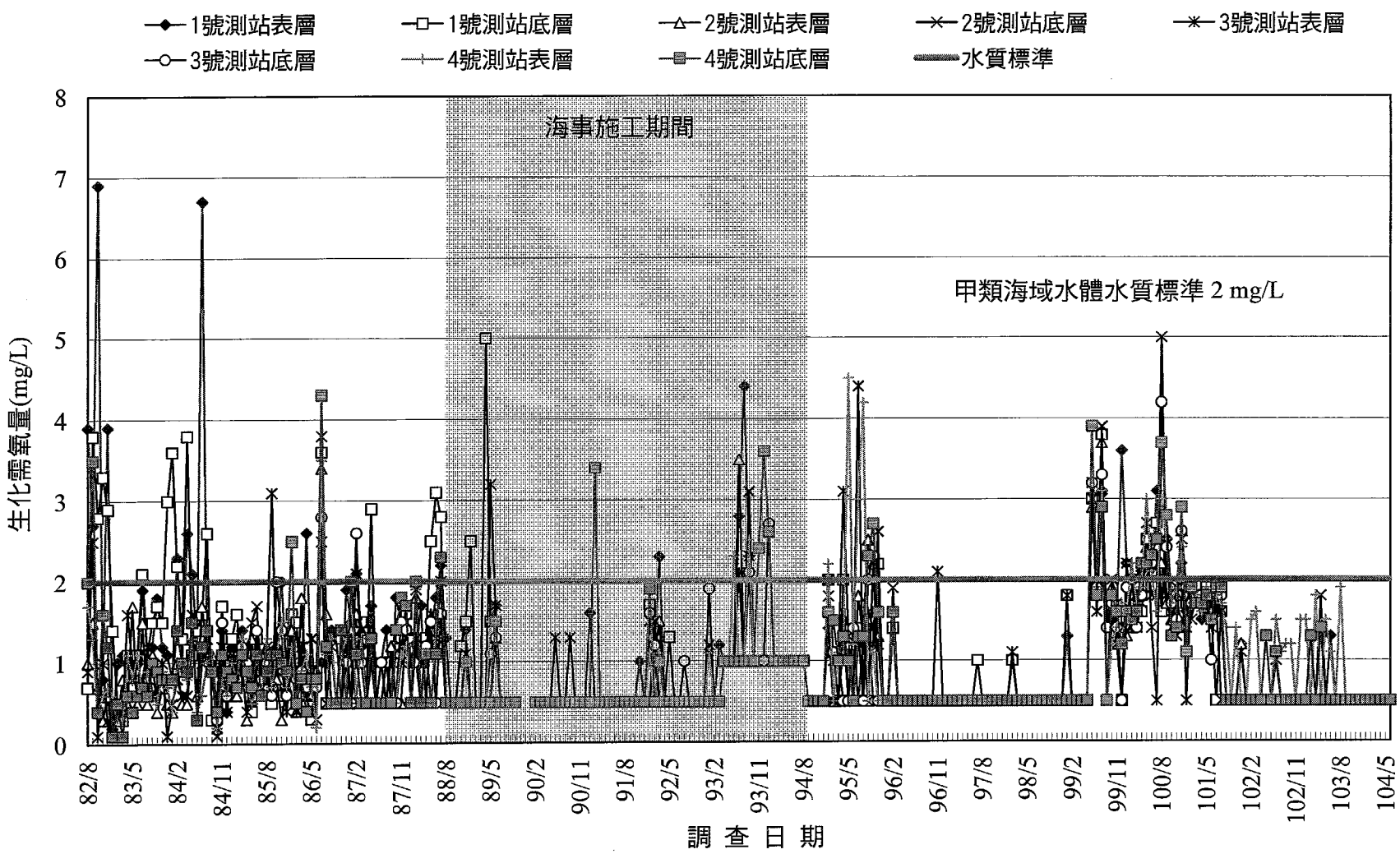

註：若測值為ND（低於儀器偵測極限）則採（儀器偵測極限值/2）表示之

圖3.1-32 核四施工環境監測海域水質歷年調查生化需氧量變化圖

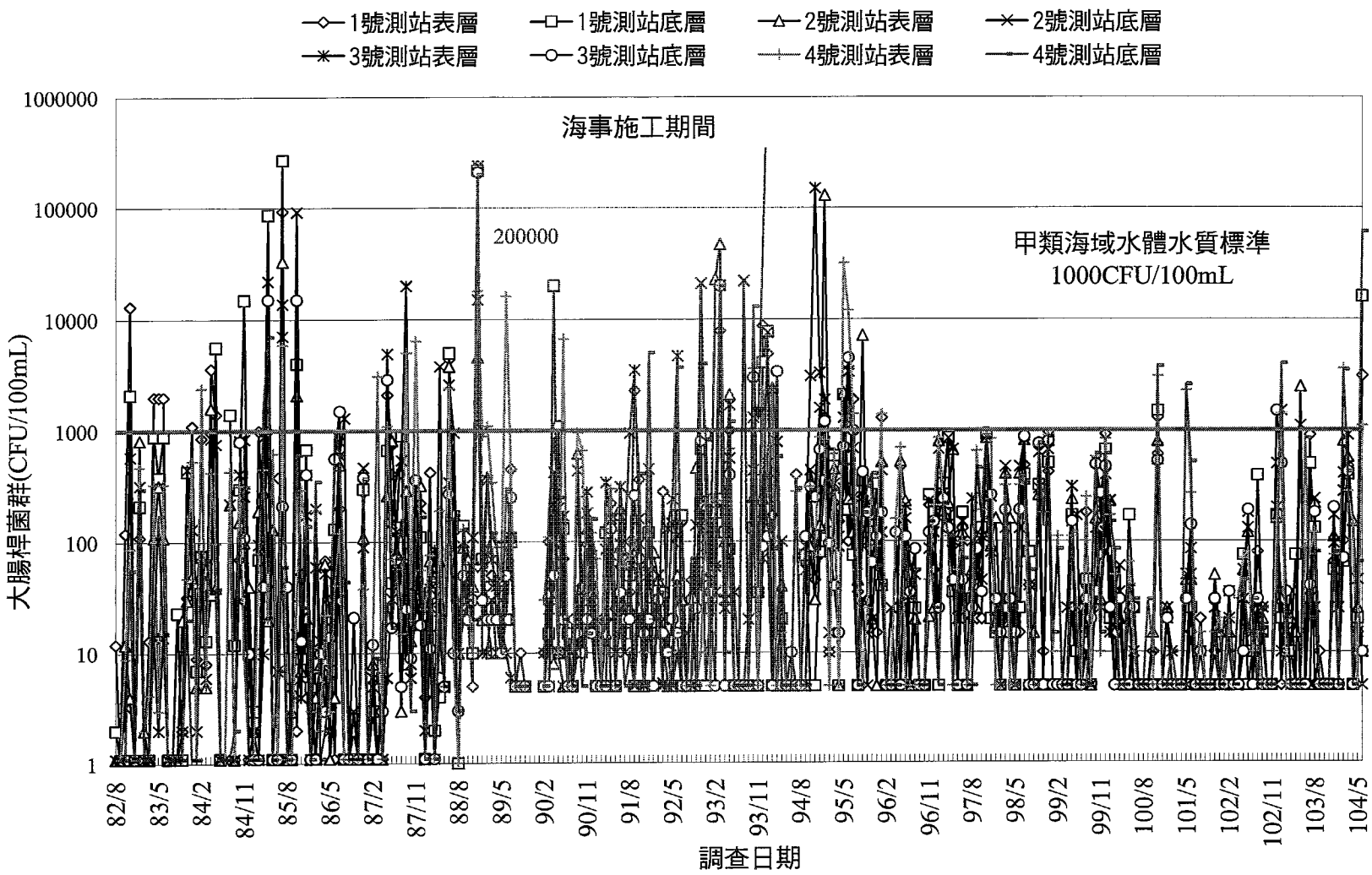

註：若測值為ND（低於儀器偵測極限）則採（儀器偵測極限值/2）表示之

圖3.1-33 核四施工環境監測海域水質歷年調查大腸桿菌群變化圖

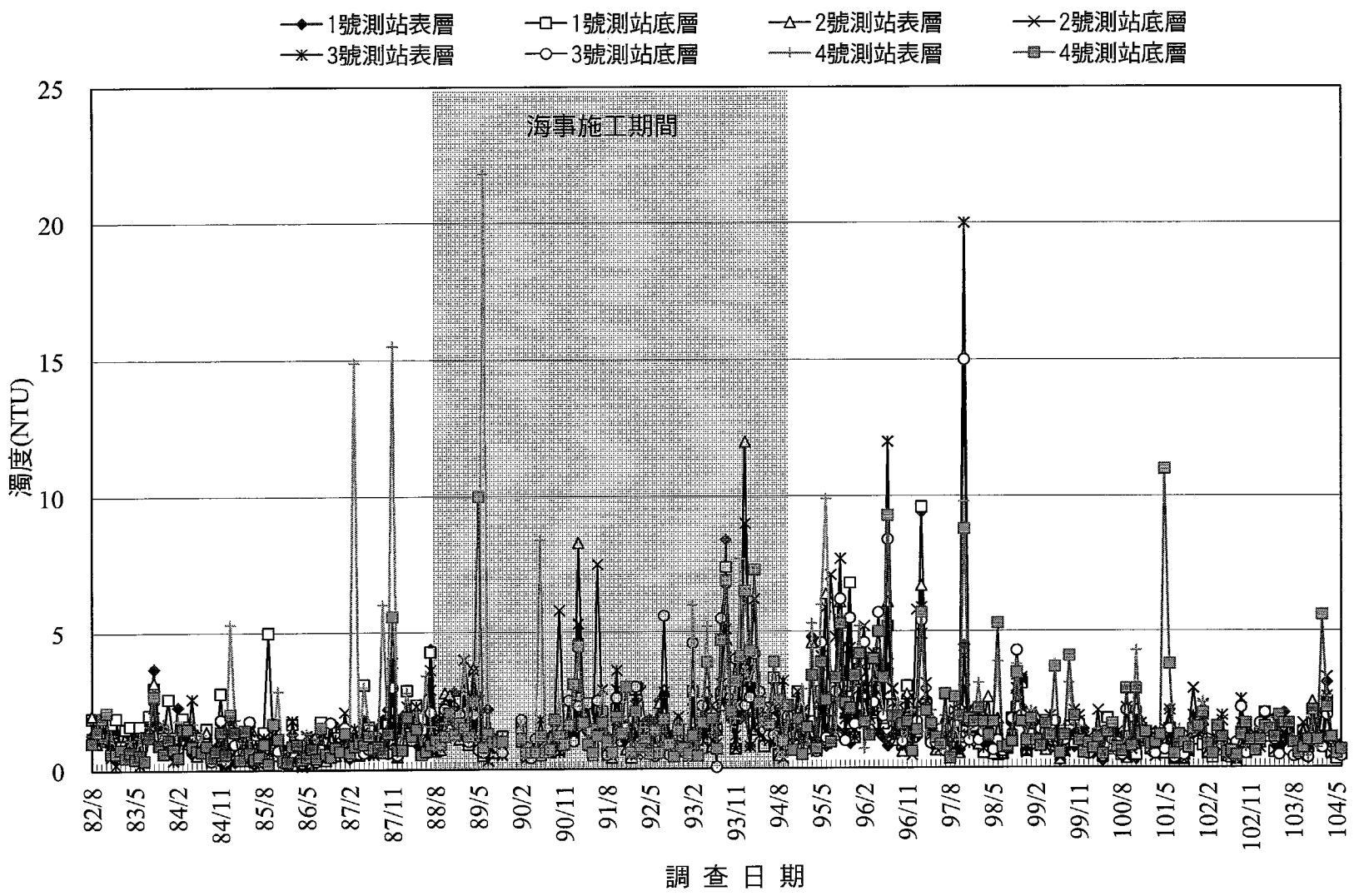

圖3.1-34 核四施工環境監測海域水質歷年調查濁度變化圖

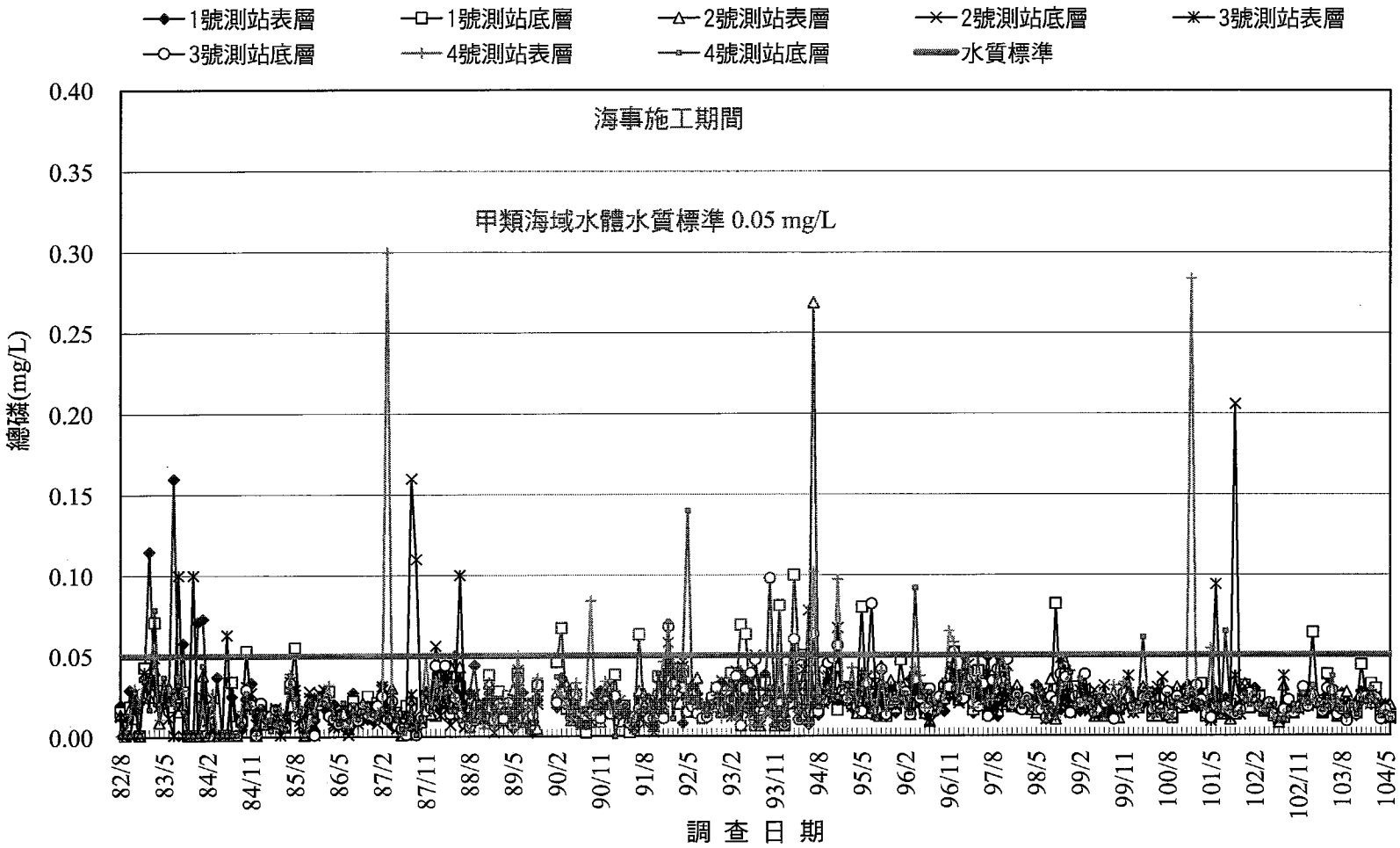

註：若測值為ND（低於儀器偵測極限）則採（儀器偵測極限值/2）表示之

圖3.1-35 核四施工環境監測海域水質歷年調查總磷變化圖

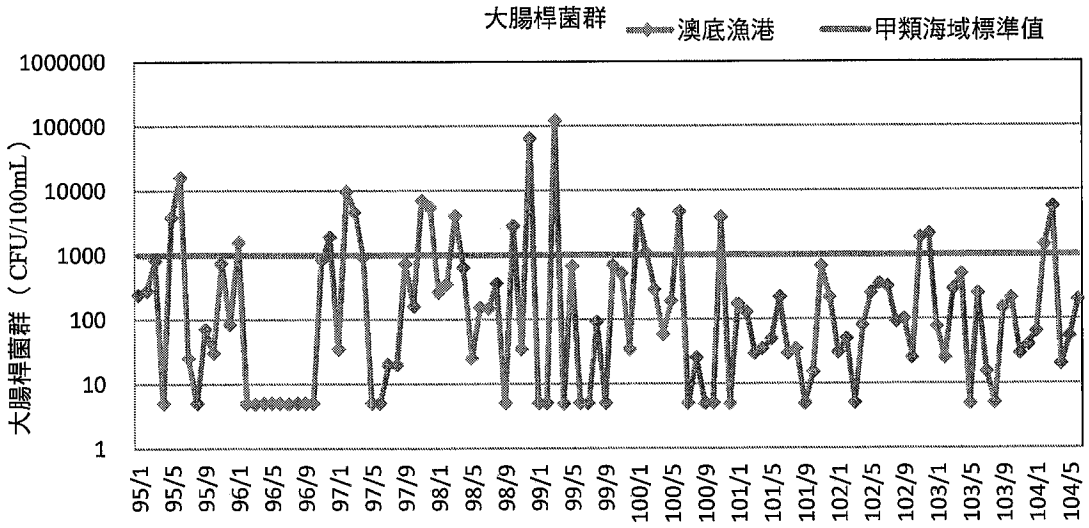

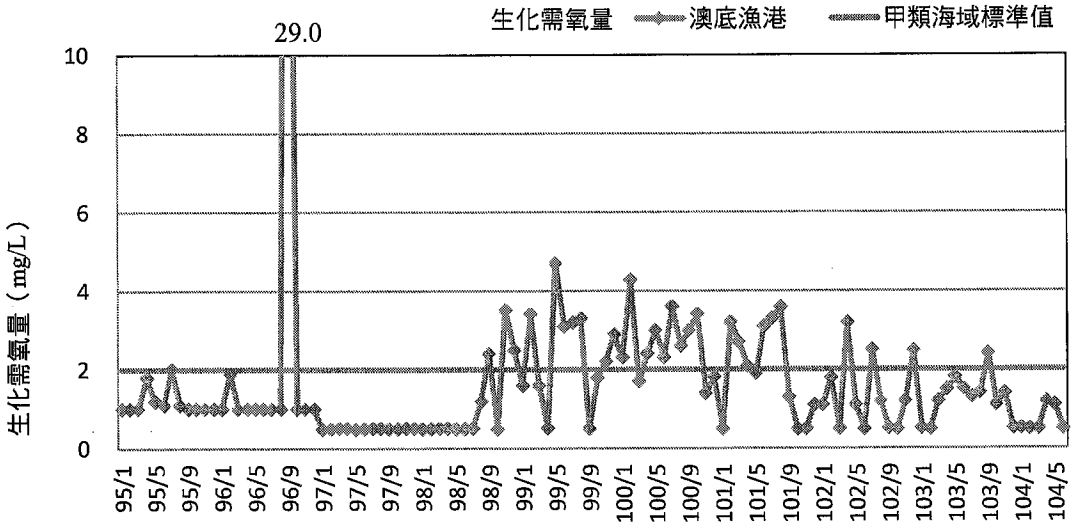

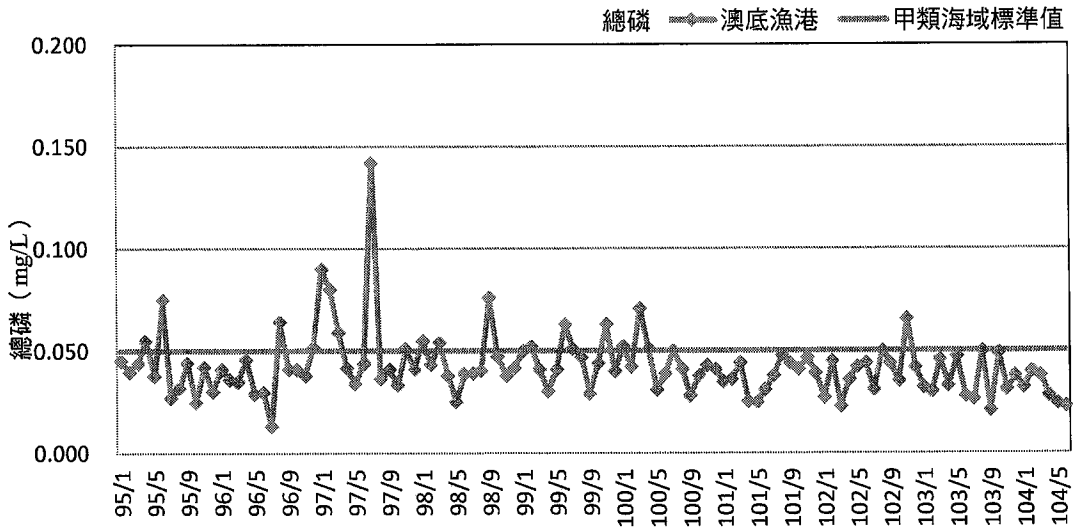

圖3.1-36 核四施工環境監測澳底漁港水質歷年調查變化圖

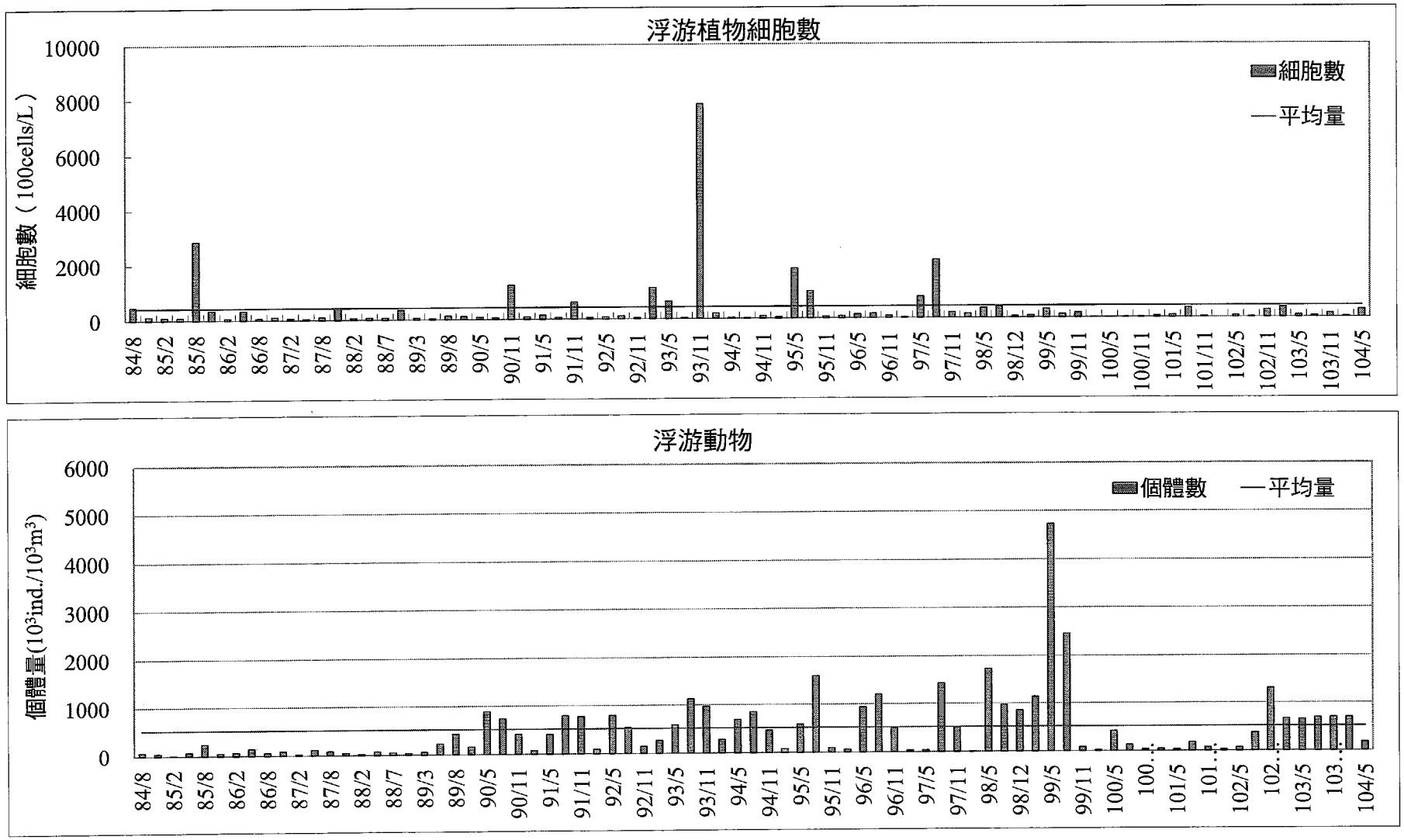

圖3.1-37 核四施工期間環境監測調查海域水體內浮游生物含量長期變動趨勢

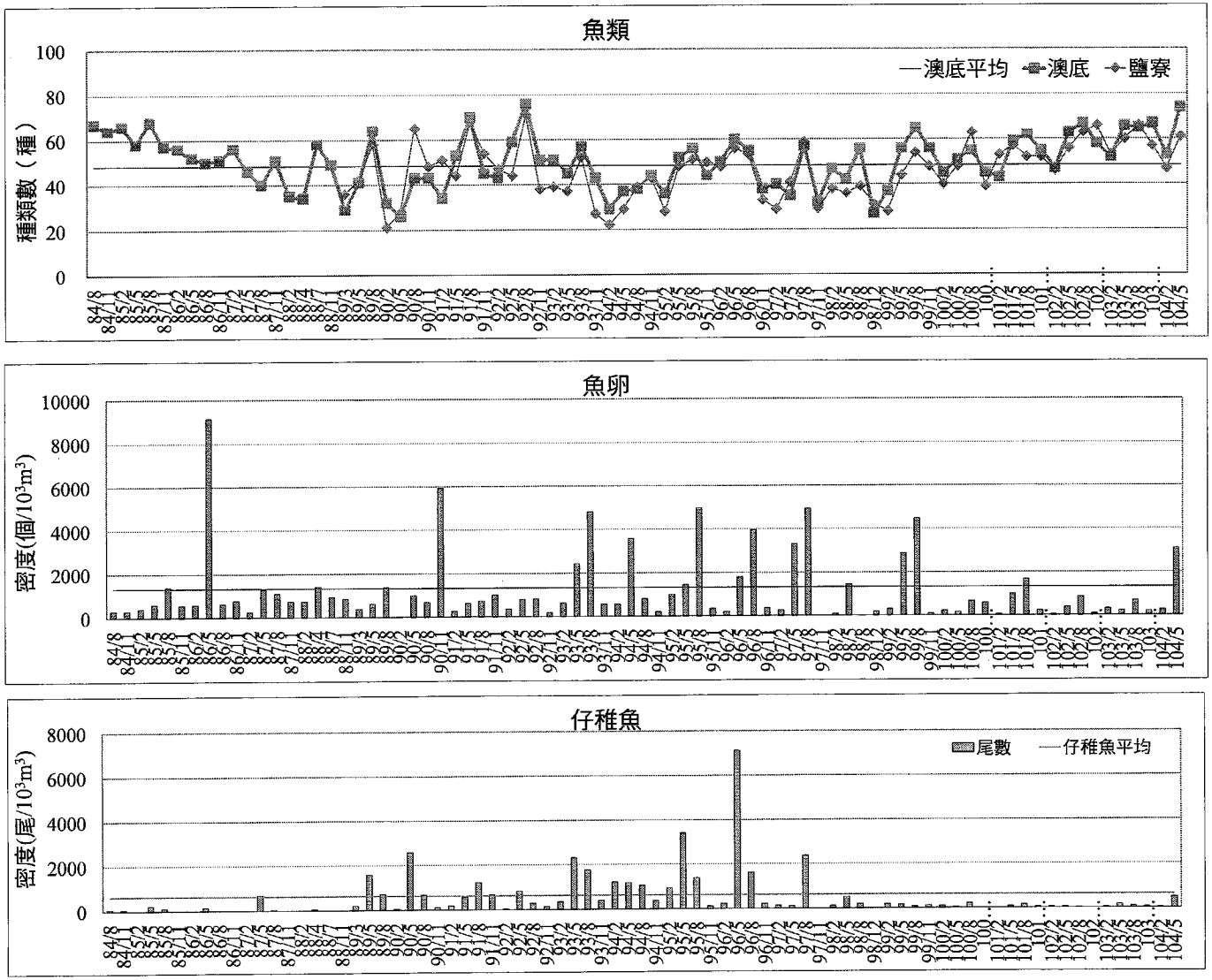

圖3.1-38 核四施工期間環境監測調查海域水體內魚類, 魚卵密度及仔稚魚密度長期變動趨勢

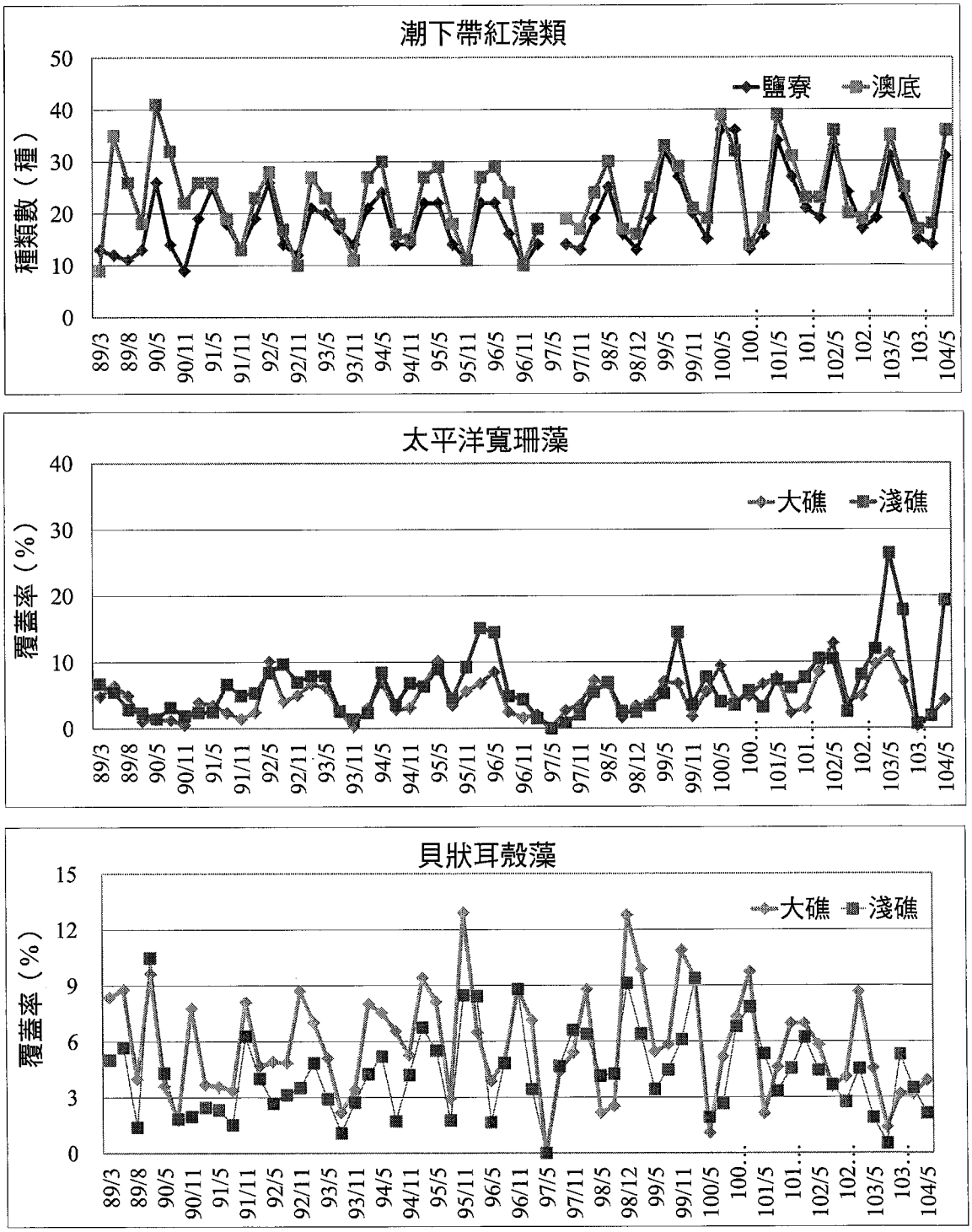

圖3.1-39 核四施工期間環境監測調查海域大型藻類指標物種長期變動趨勢

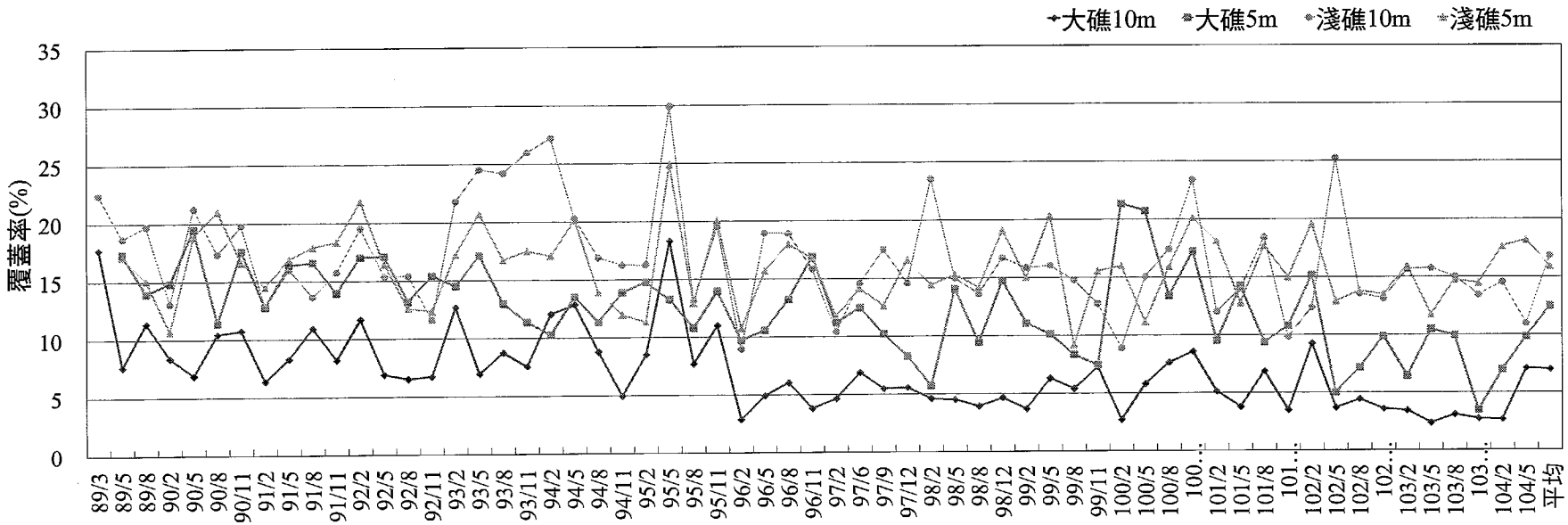

圖3.1-40　核四施工期間環境監測調查海域大礁及淺礁水深10m及5m歷年珊瑚平均覆蓋率

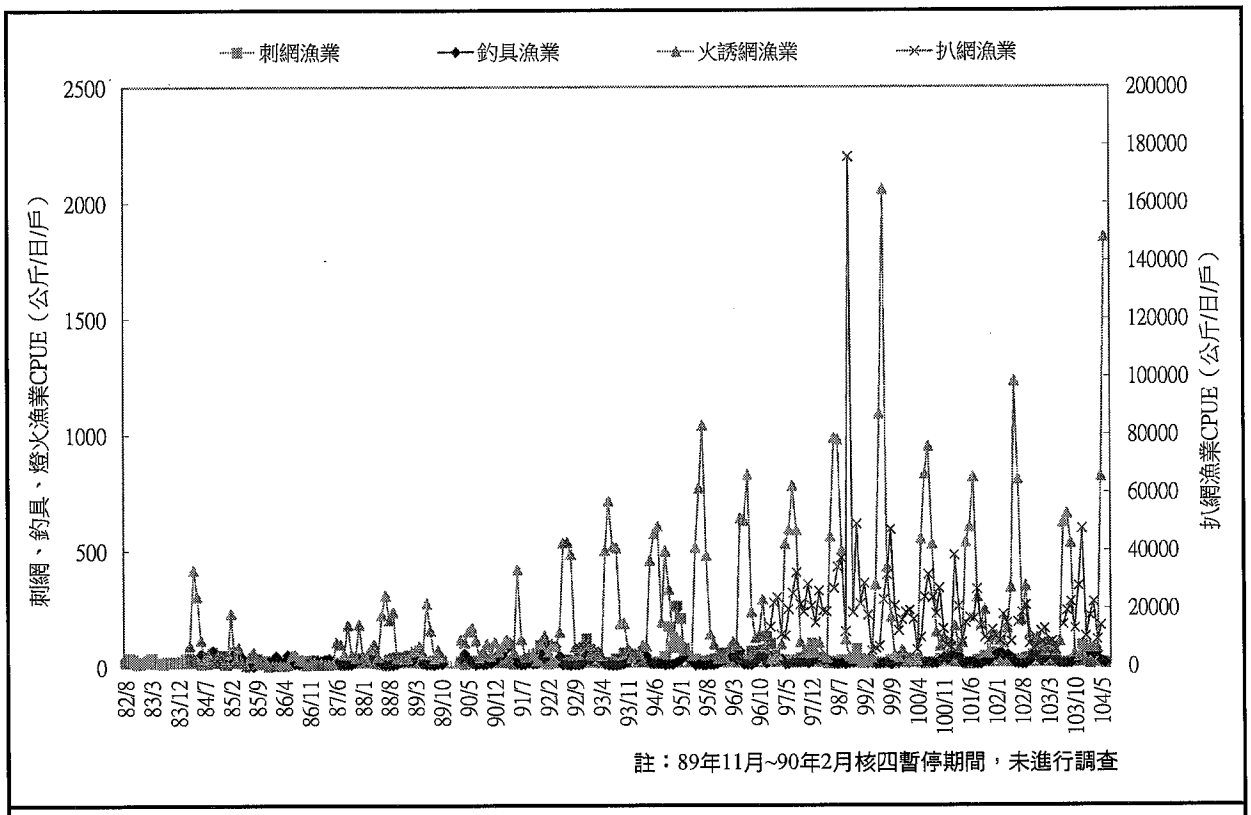

圖3.1-41 貢寮地區各類漁業標本戶之CPUE(公斤/日/戶)一覽表

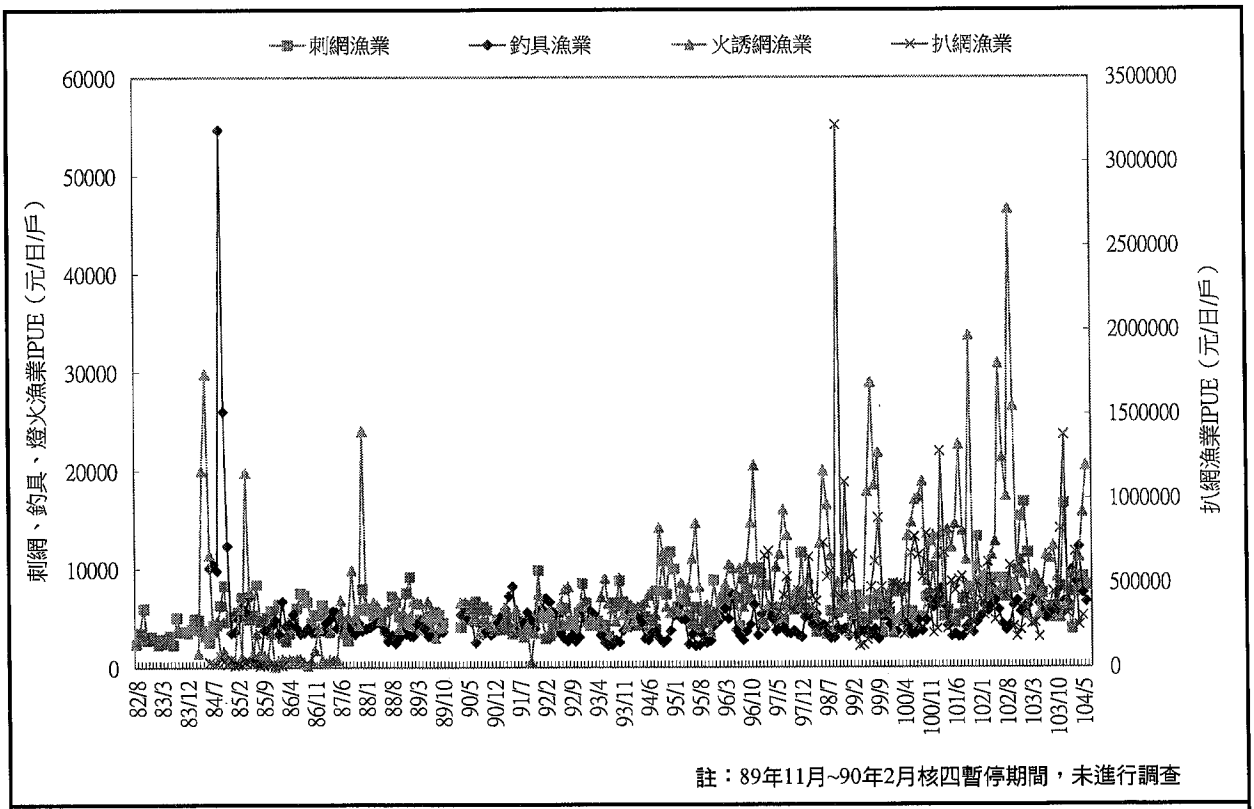

圖3.1-42 貢寮地區各類漁業標本戶之IPUE(元/日/戶)一覽表

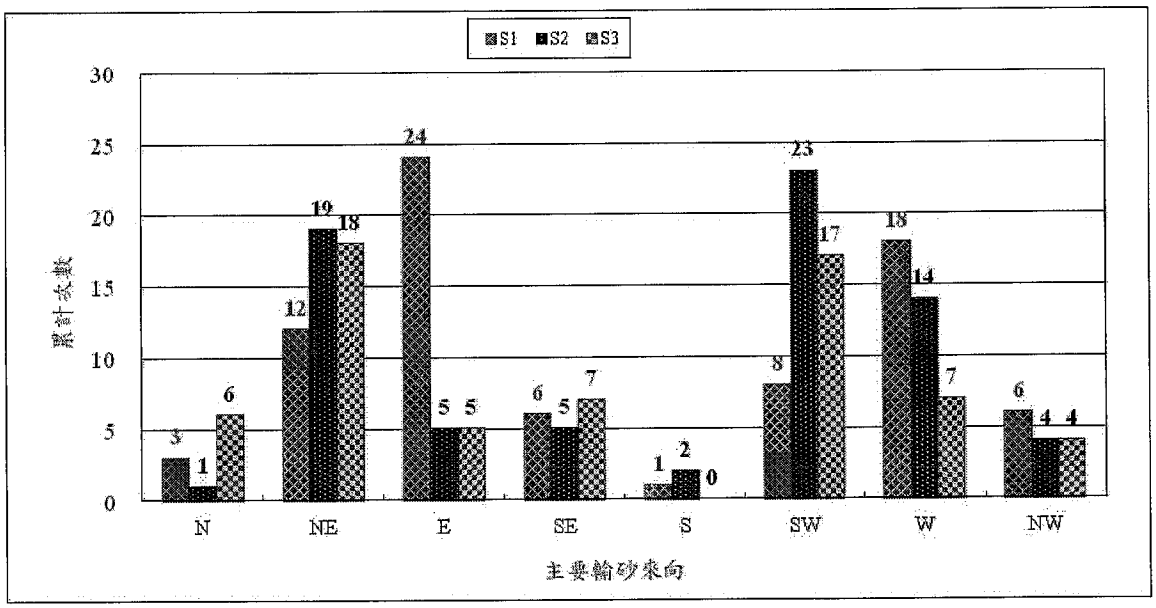

圖 3.1-43 各測站主要輸砂來向歷年累計次數比較圖

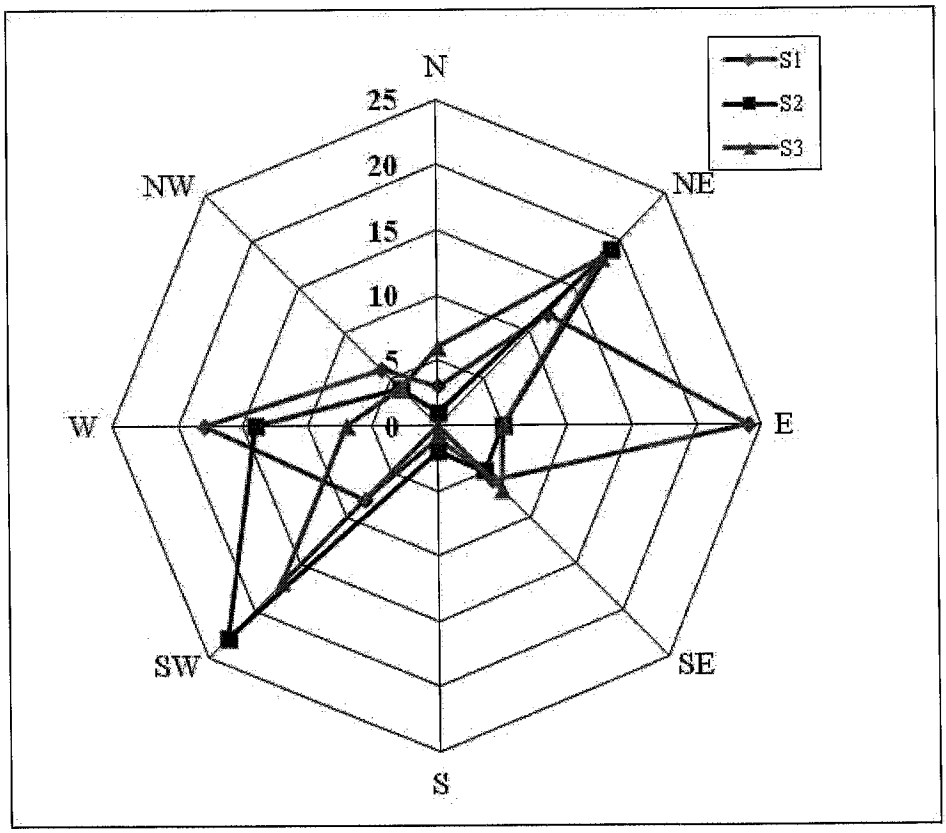

圖 3.1-44 各測站主要輸砂來向歷年累計次數雷達圖

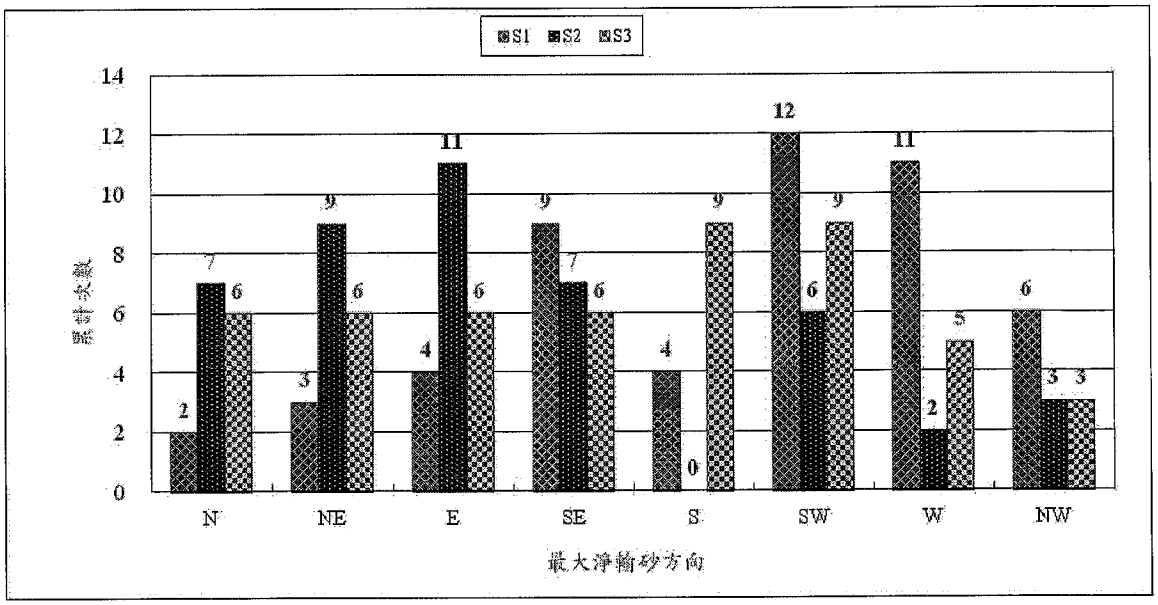

圖 3.1-45 各測站最大淨輸砂方向歷年累計次數比較圖

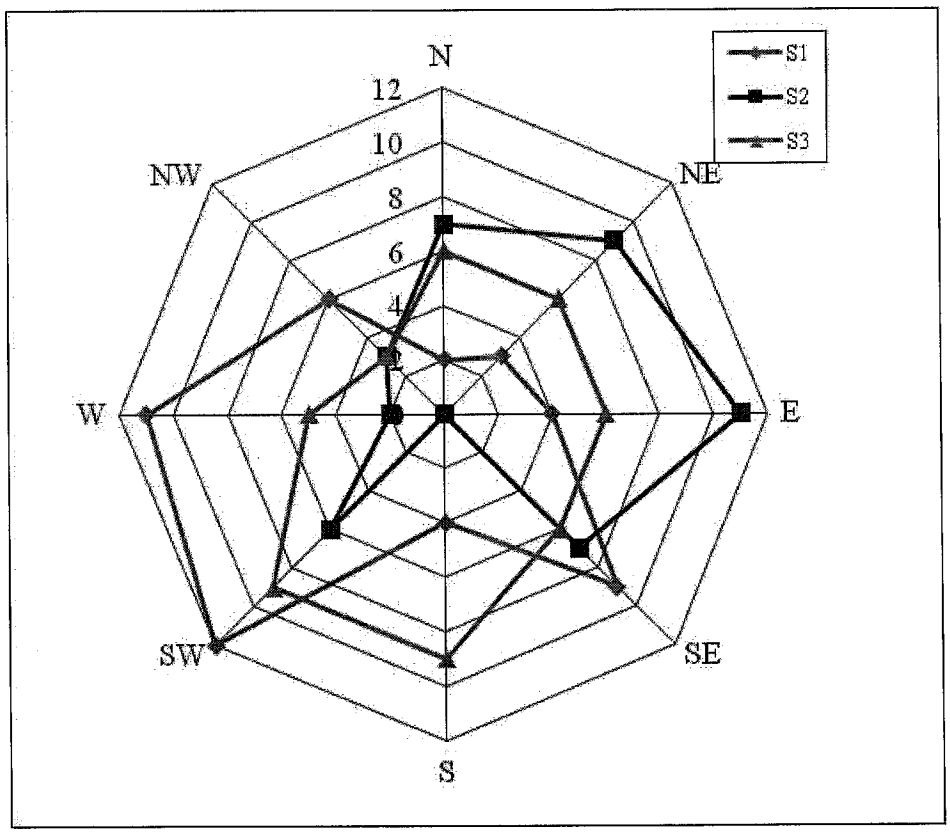

圖 3.1-46 各測站最大淨輸砂方向歷年累計次數雷達圖

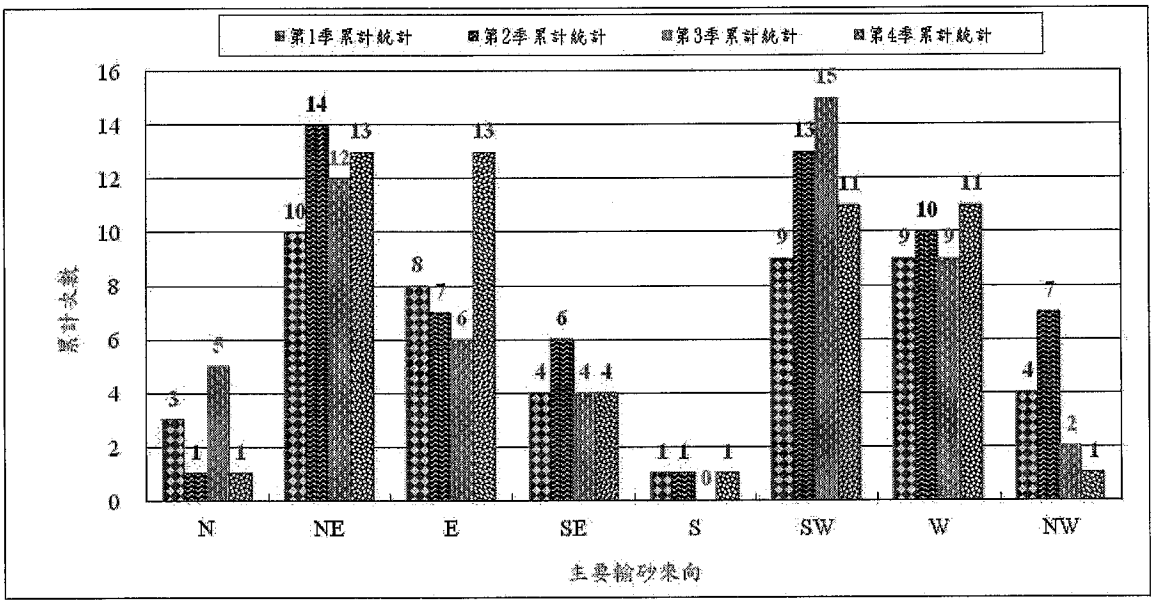

圖 3.1-47 歷年主要輸砂來向分季累計次數比較圖

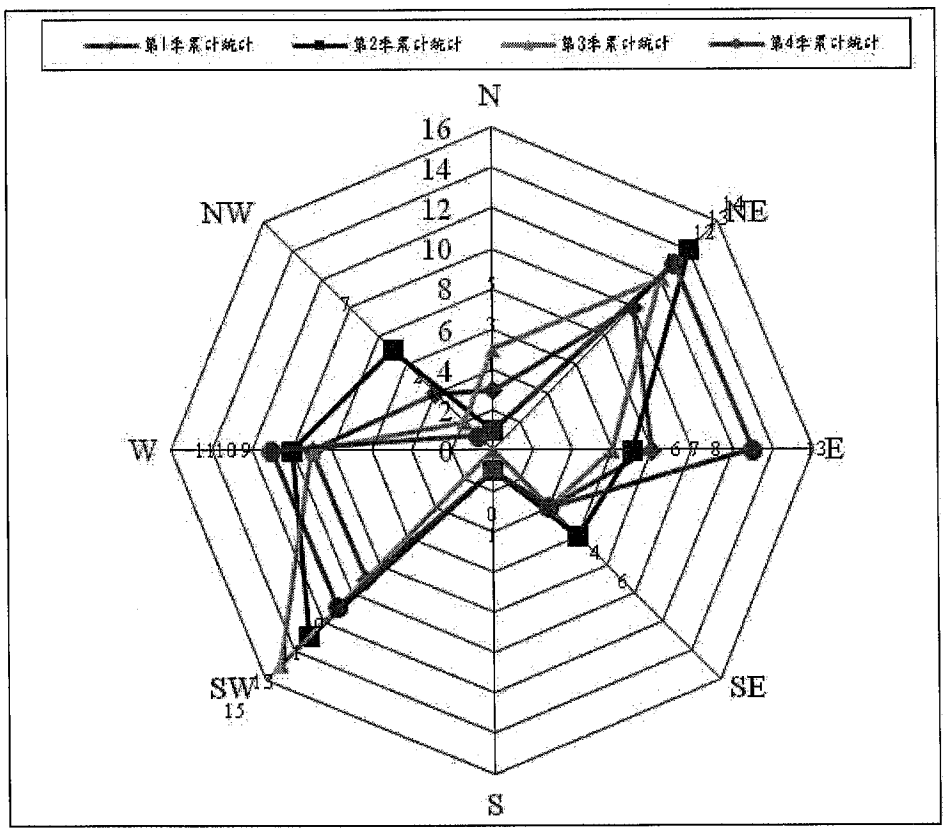

圖 3.1-48 歷年主要輸砂來向分季累計次數雷達圖

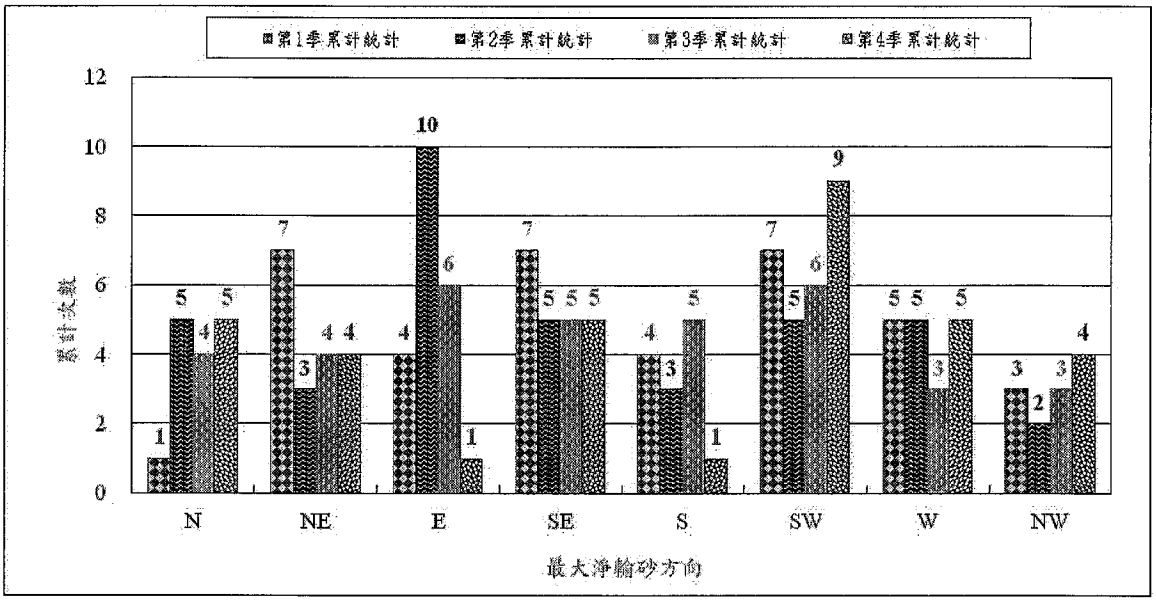

圖 3.1-49 歷年最大淨輸砂方向分季累計次數比較圖

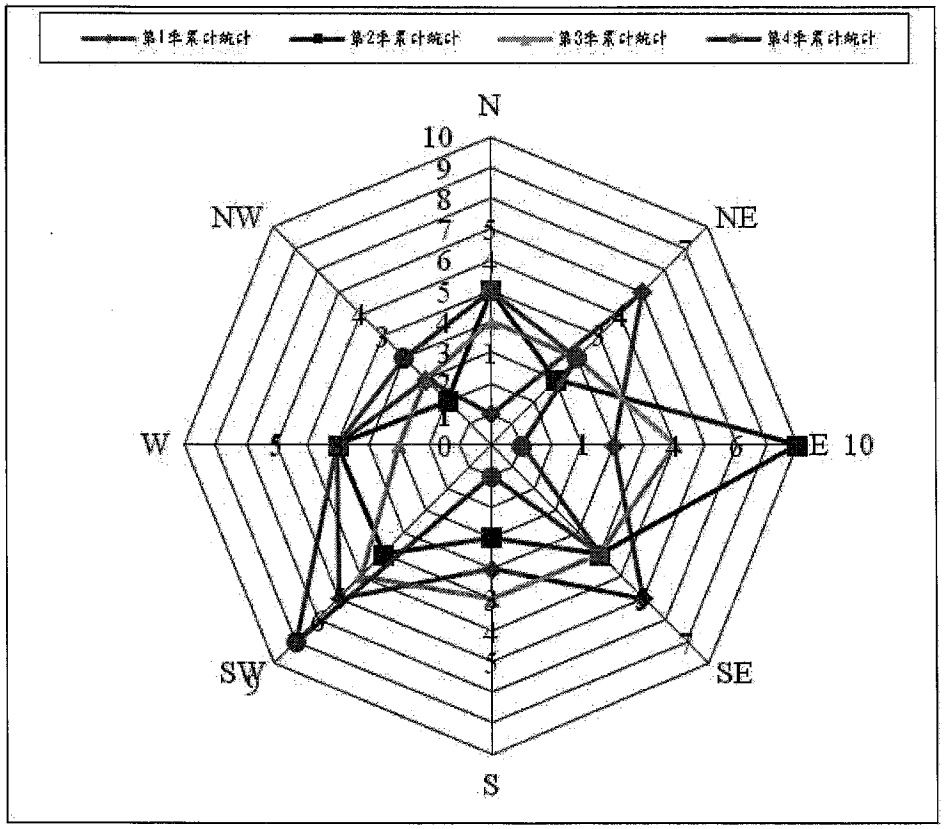

圖 3.1-50 歷年最大淨輸砂方向分季累計次數雷達圖

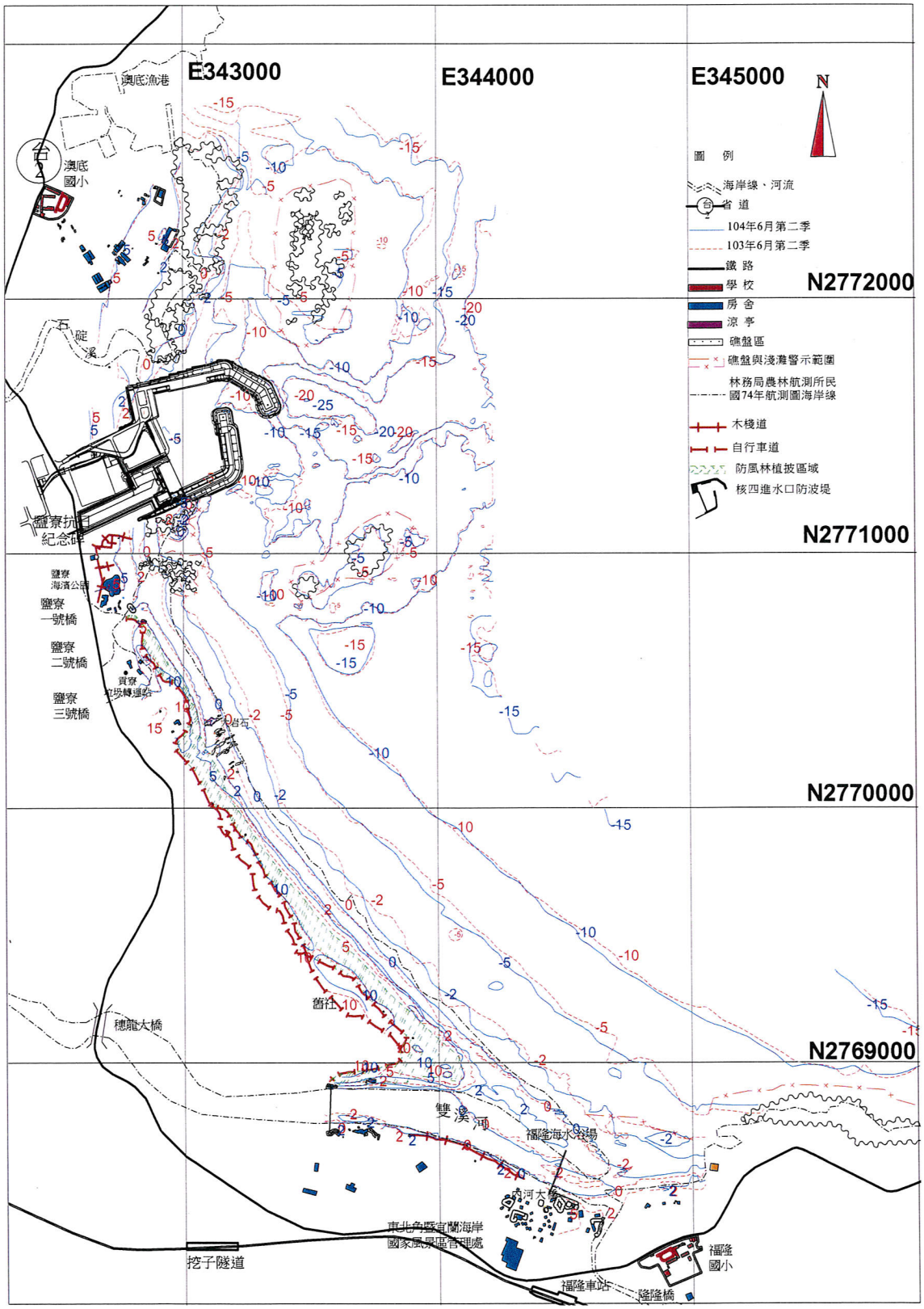

圖 3.1-51 核四施工環境監測海岸地形 104 年 6 月與 103 年 6 月監測結果比較

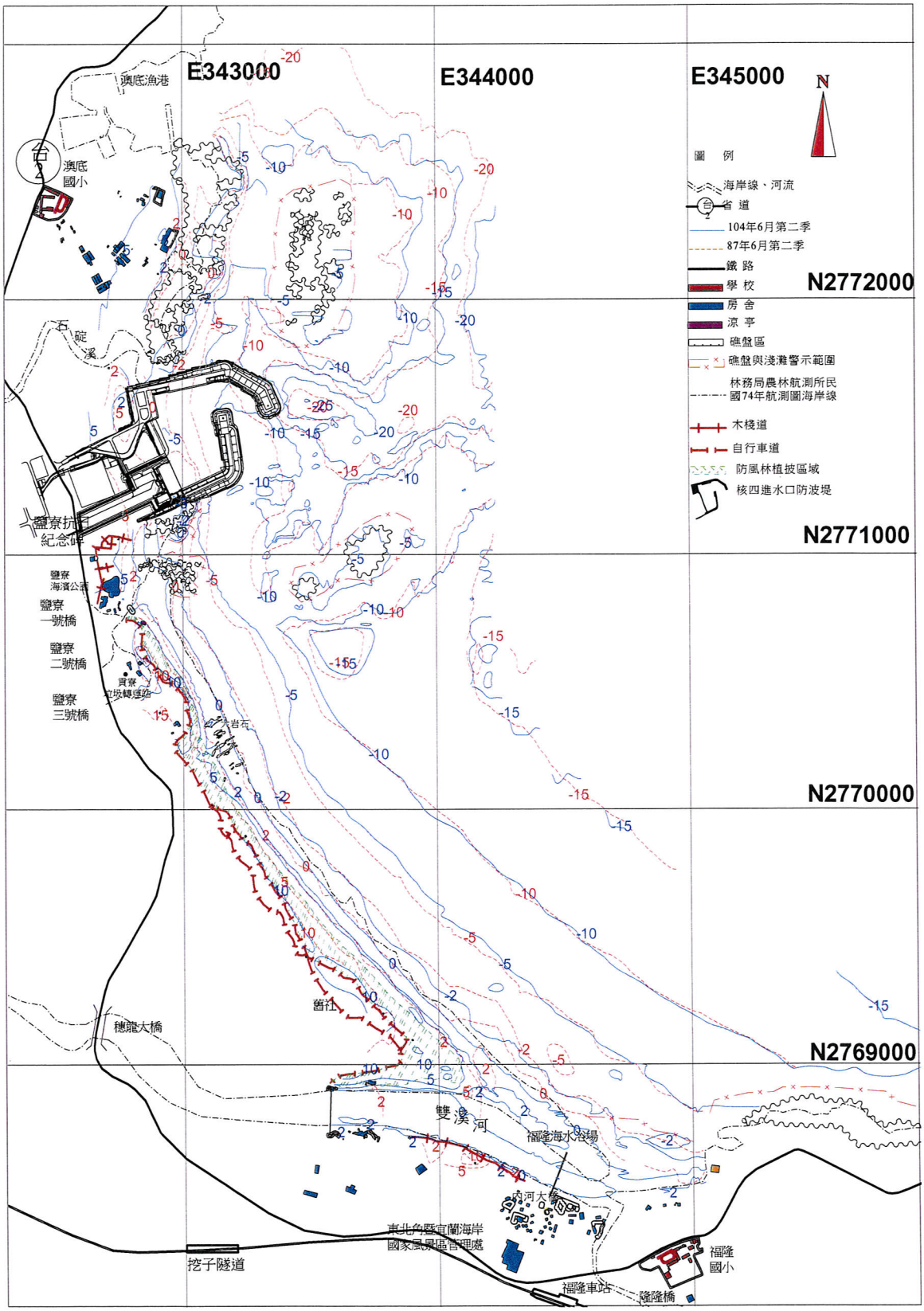

圖 3.1-52　核四施工環境監測海岸地形 104 年 6 月與 87 年 6 月（海事工程施工前）監測結果比較

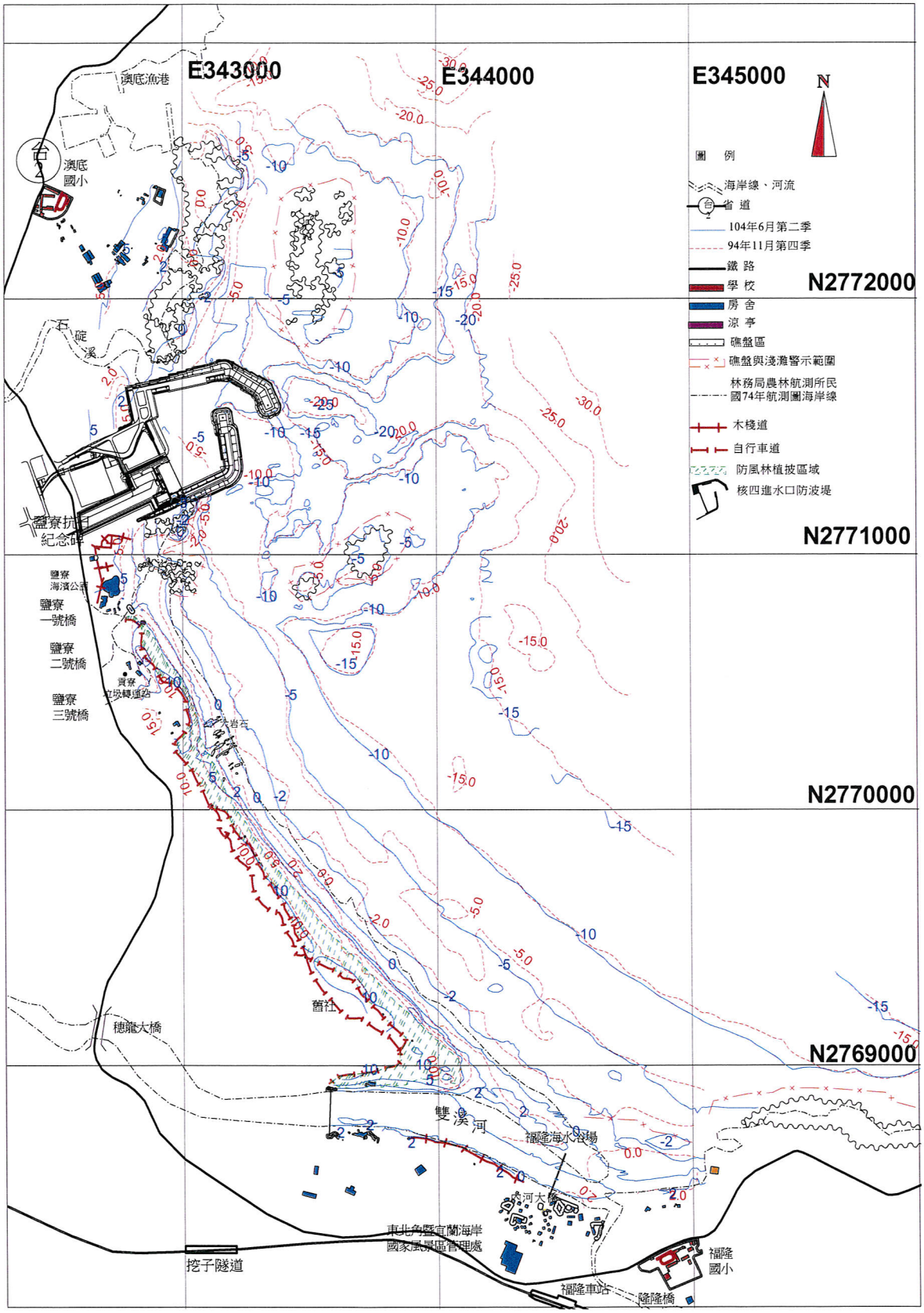

圖 3.1-53　核四施工環境監測海岸地形 104 年 6 月與 94 年 11 月（海事工程完工後）監測結果比較

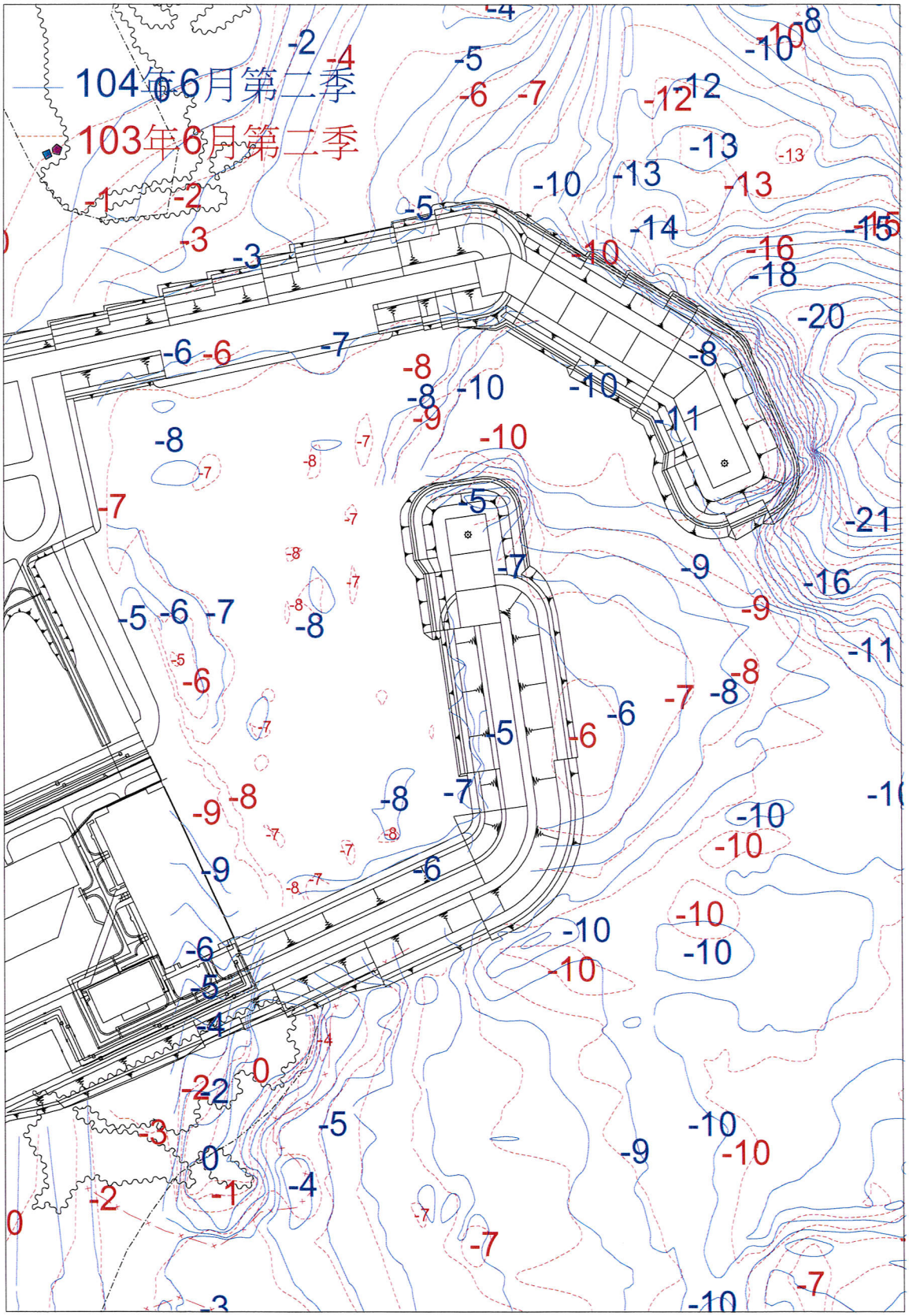

圖 3.1-54　進水口防坡堤 104 年 6 月與 103 年 12 月海岸地形監測結果比較

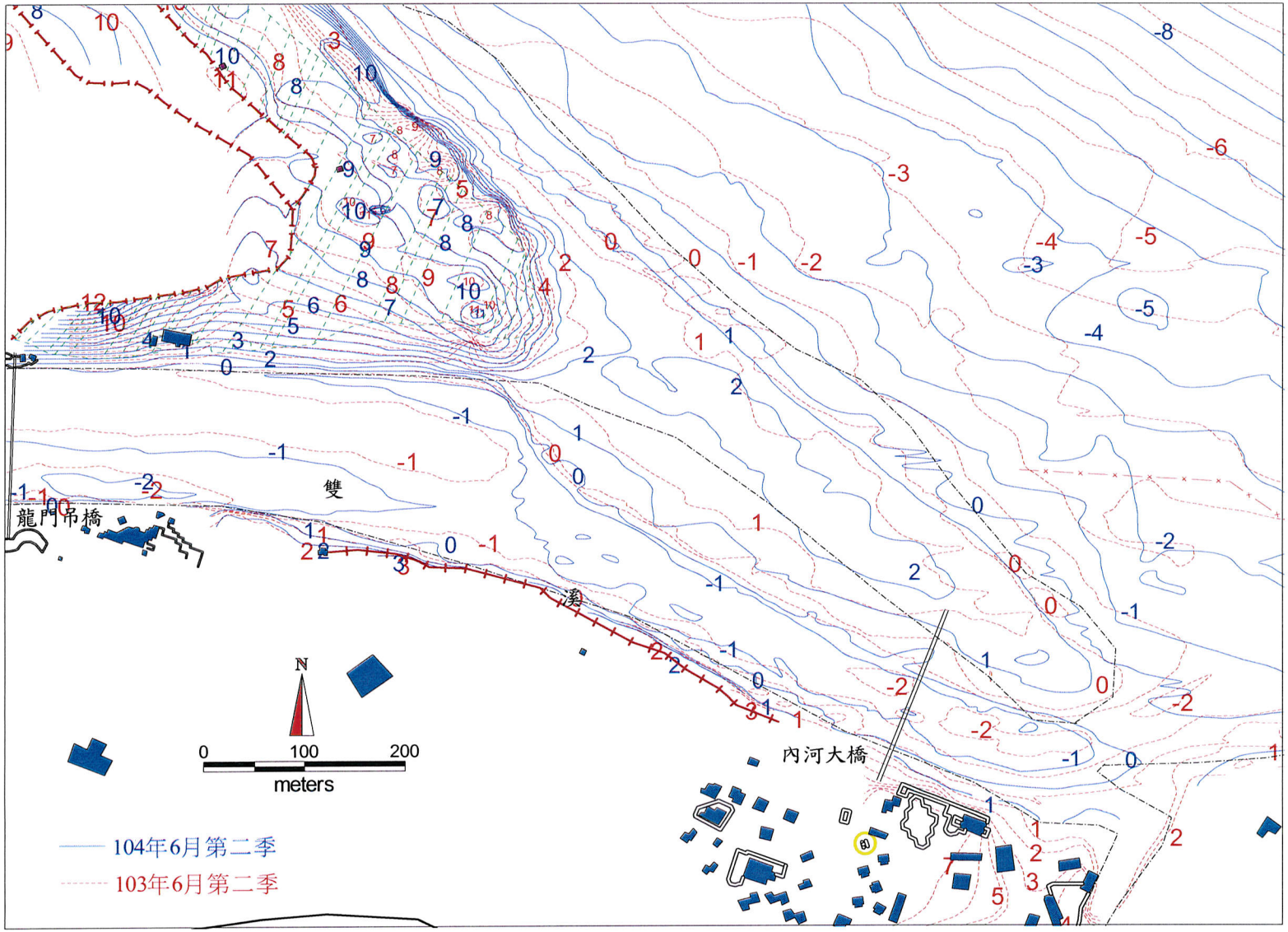

圖 3.1-55　福隆附近 104 年 6 月與 103 年 6 月海岸地形監測結果比較

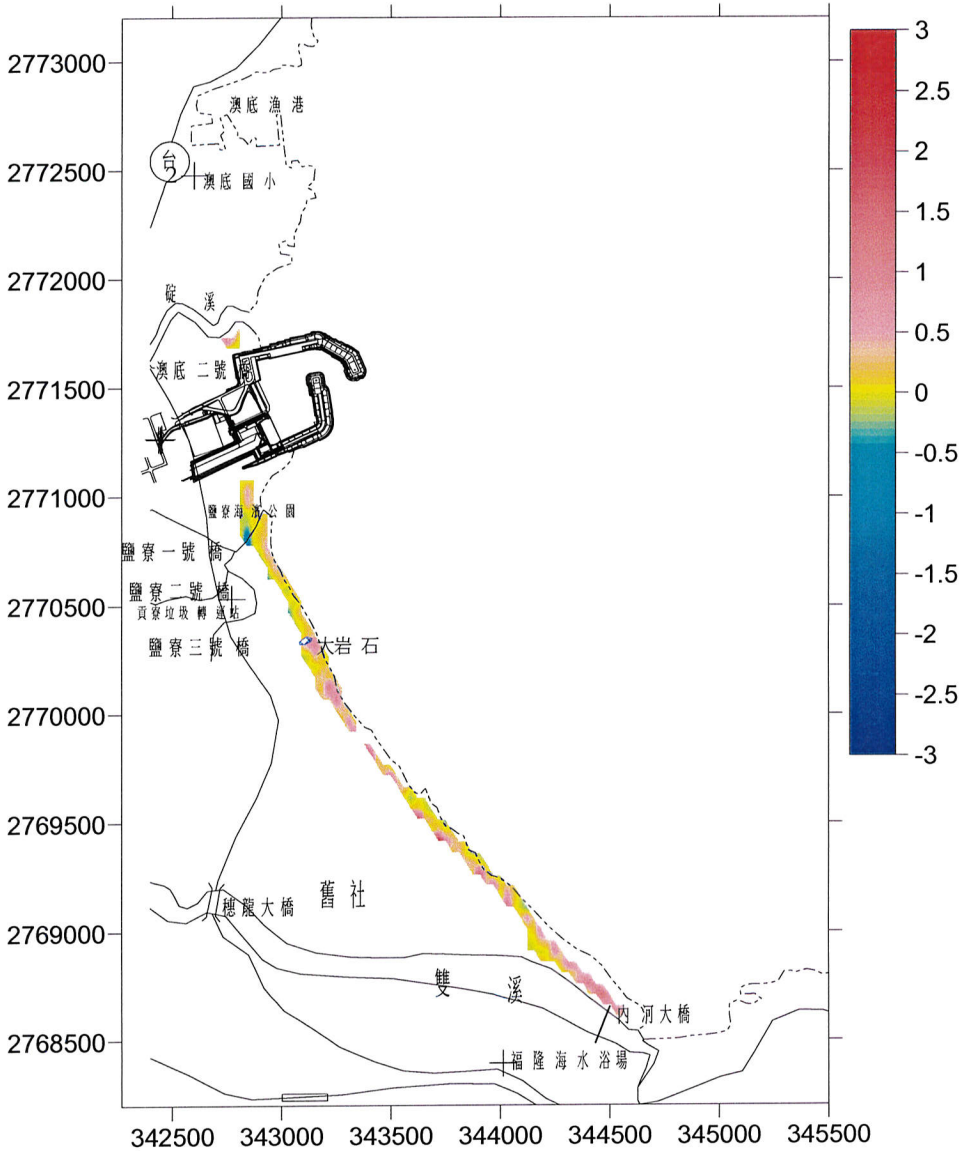

圖3.1-56 核四施工期間環境監測海岸地形 104年6月與104年3月 侵淤比較圖

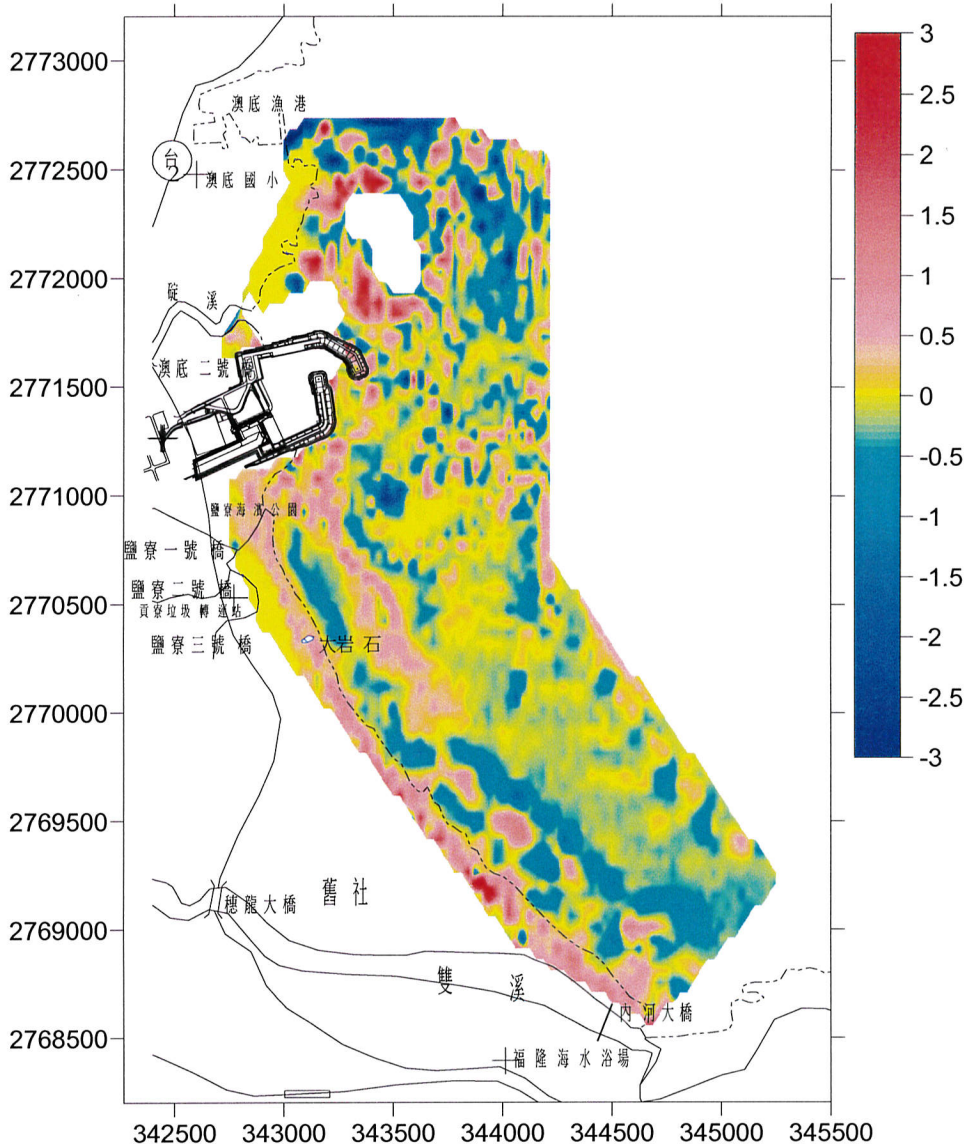

圖3.1-57核四施工期間環境監測海岸地形 104年6月與103年6月侵淤比較圖

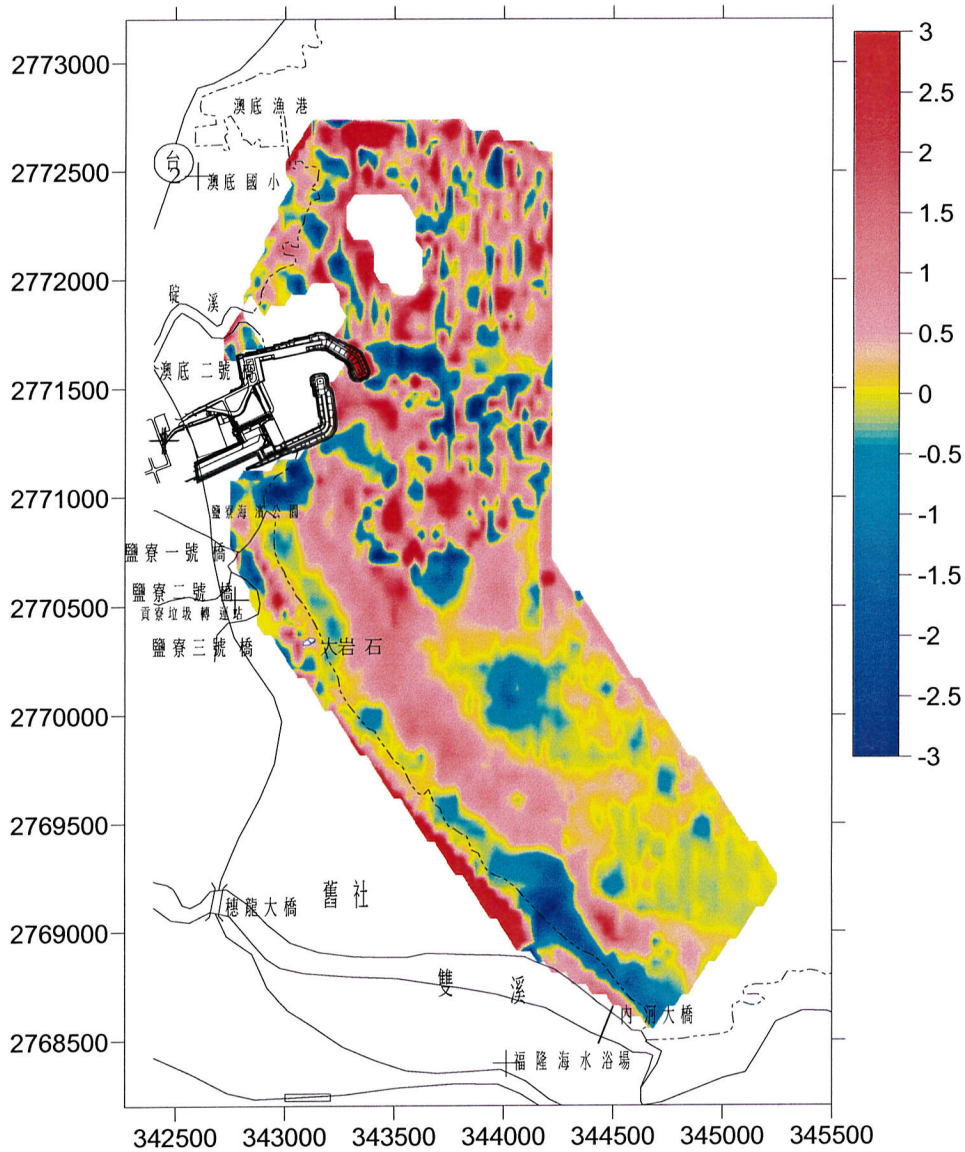

圖3.1-58 核四施工期間環境監測海岸地形104年6月與87年6月侵淤比較圖

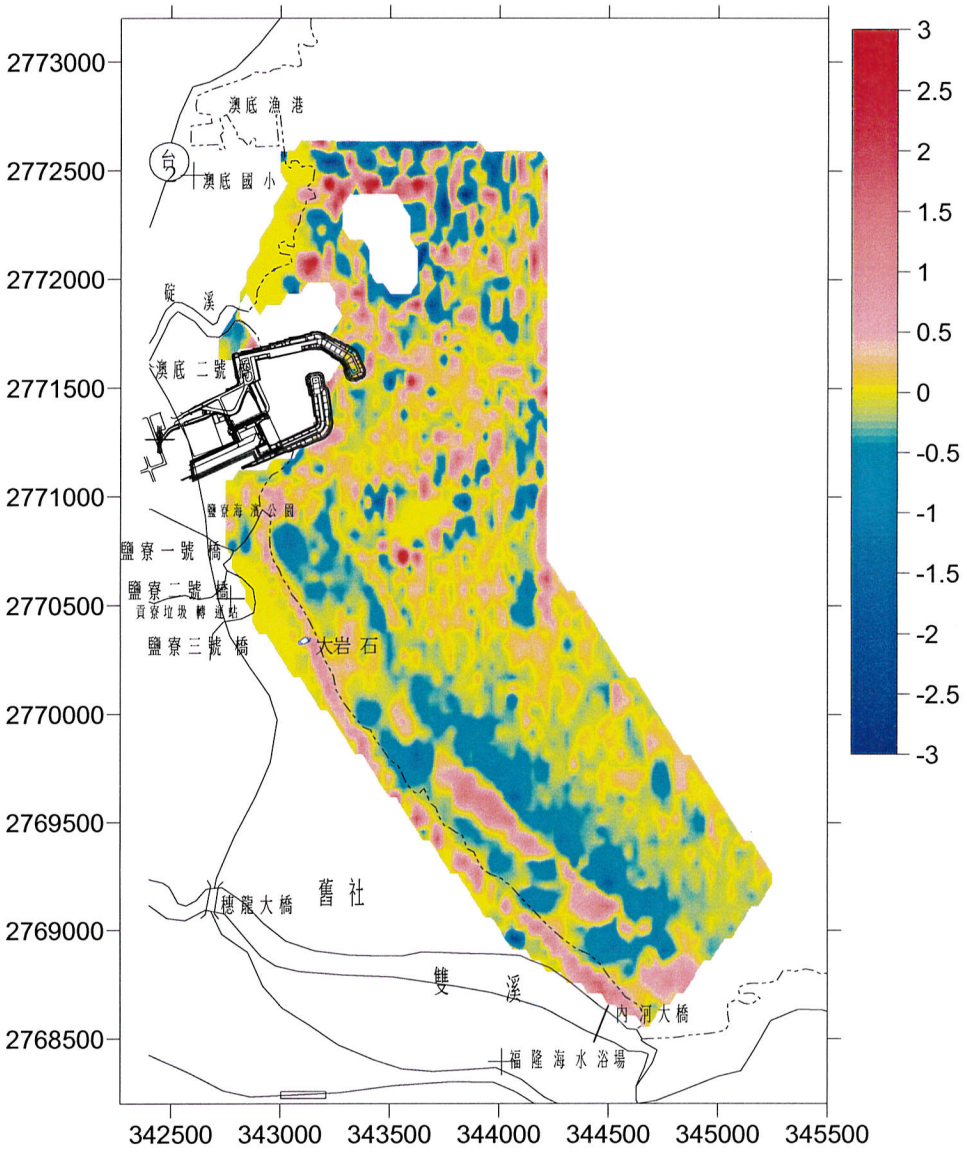

圖3.1-59核四施工期間環境監測海岸地形104年6月與103年12月侵淤比較圖

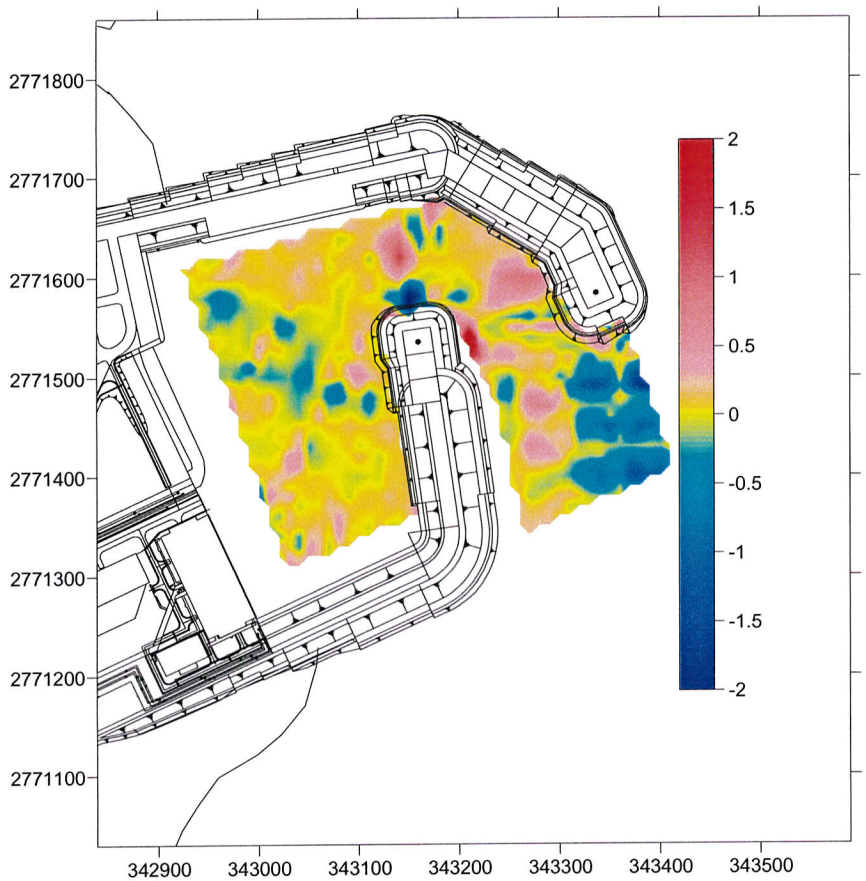

圖3.1-60核四施工期間環境監測海岸地形104年6月與103年12月進水口防波堤內海域侵淤比較圖

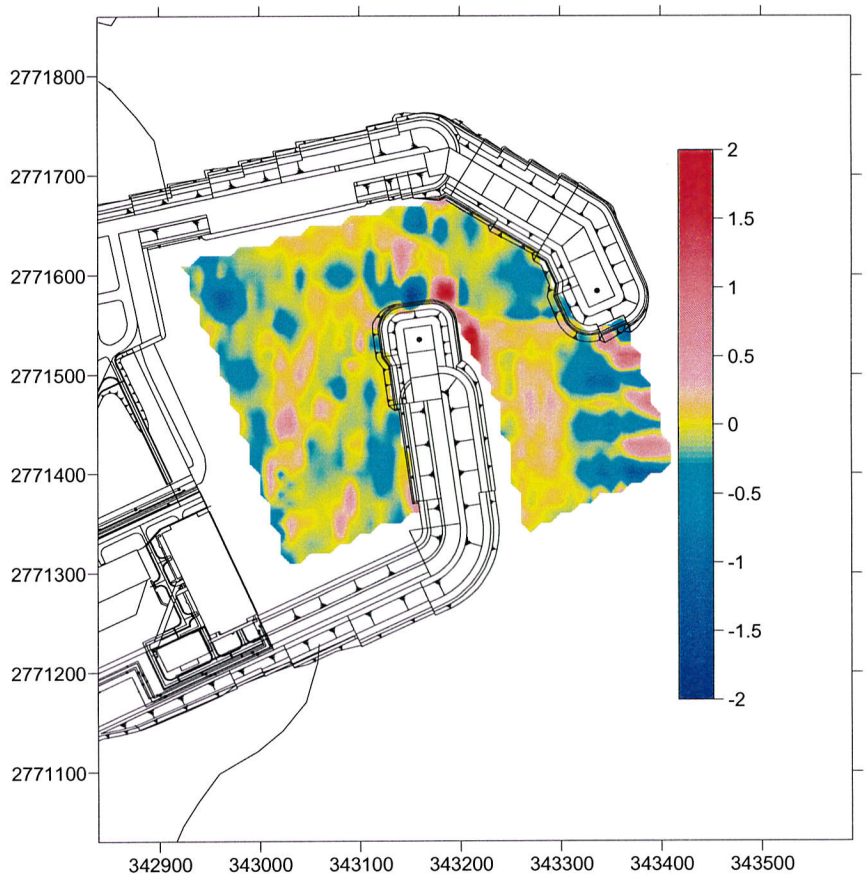

圖3.1-61核四施工期間環境監測海岸地形104年6月與103年6月進水口防波堤內海域侵淤比較圖

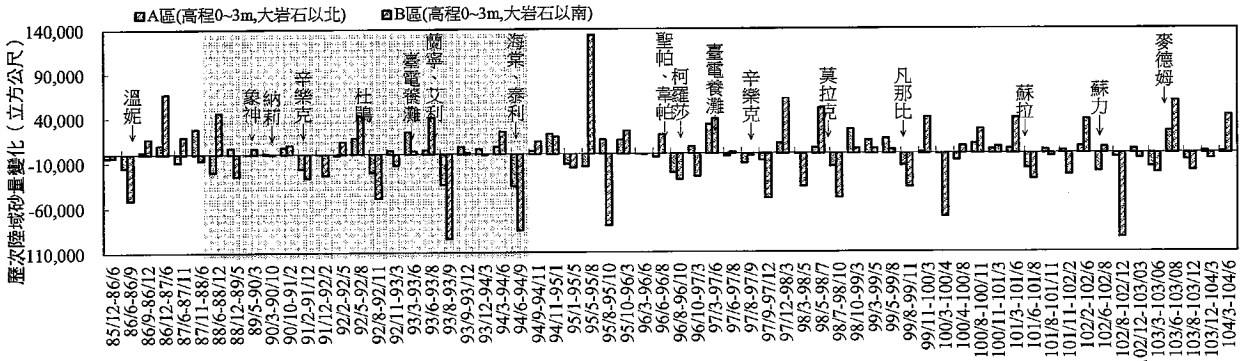

(a) 歷次陸域砂量變化

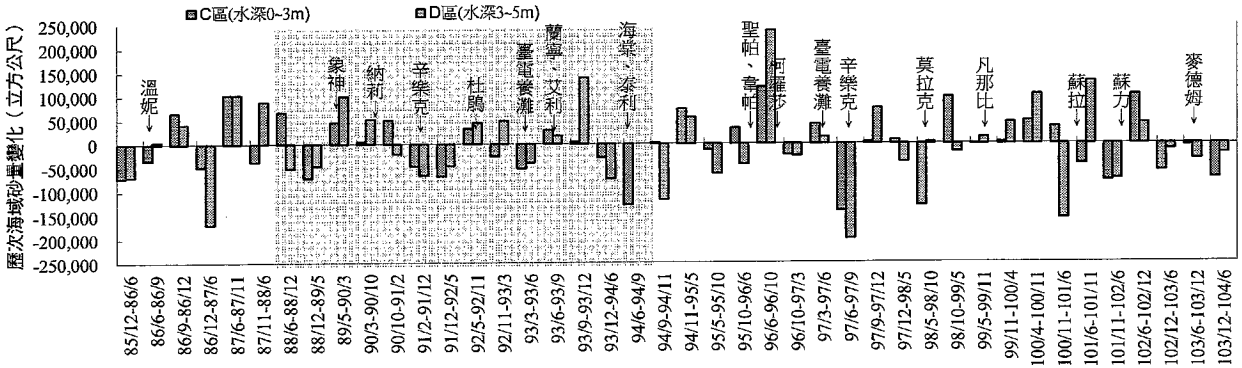

(b) 歷次海域砂量變化

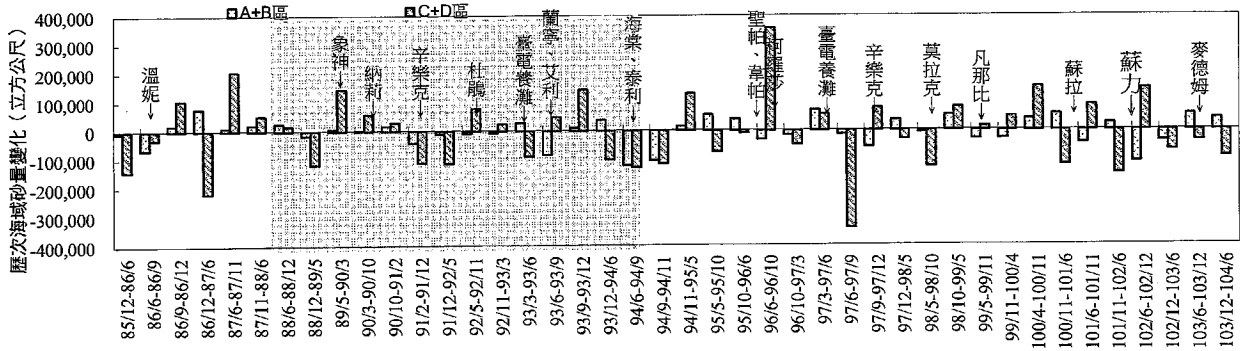

(c) 歷次陸域及海域砂量變化

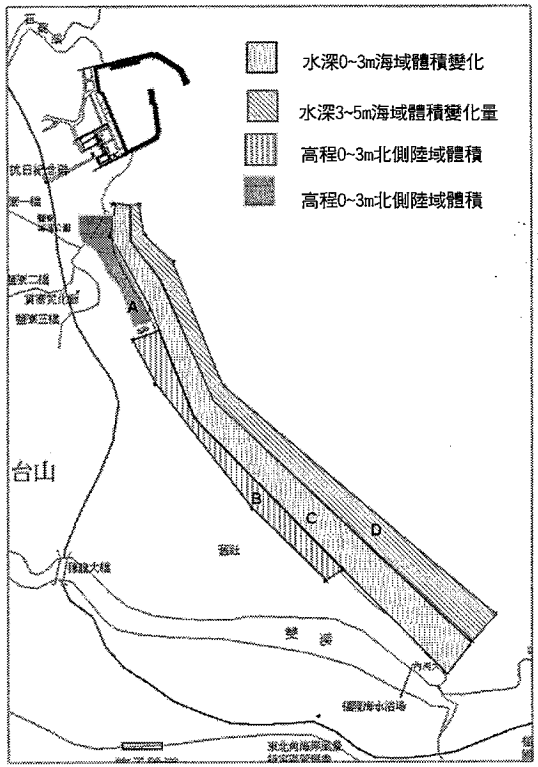

註：

1.(+為堆積 -為侵蝕,立方公尺)

2.以85年5月海事工程施工前為基準開始比較，並計算每季測量後與上季之砂量 變化情形，以確知其量測區域之沙量變化。

3.水深0-3m海域所截取試算總面積約為423,918平方公尺。

4.水深3-5m海域所截取試算總面積約為330,765平方公尺

5.等高線0-+3陸域所截取試算總面積，大岩石以北約65,710平方公尺，大岩石以南約為145,635平方公尺。

6.左圖沙量體積變化係以截取試算面積內，測量數值內差所計算之結果。

圖3.1-62 歷年海岸地形砂量體積變化圖

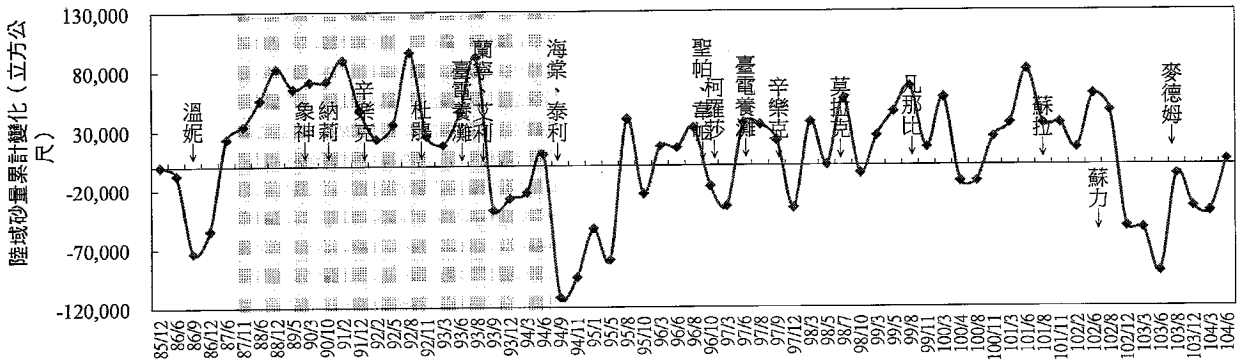

(d) 陸域砂量累計變化 （A+B區）

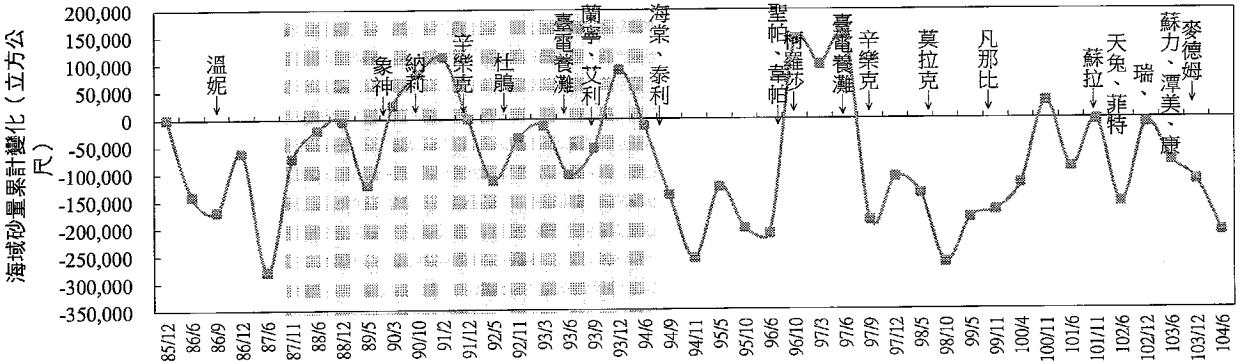

(e) 海域砂量累計變化量（C+D區）

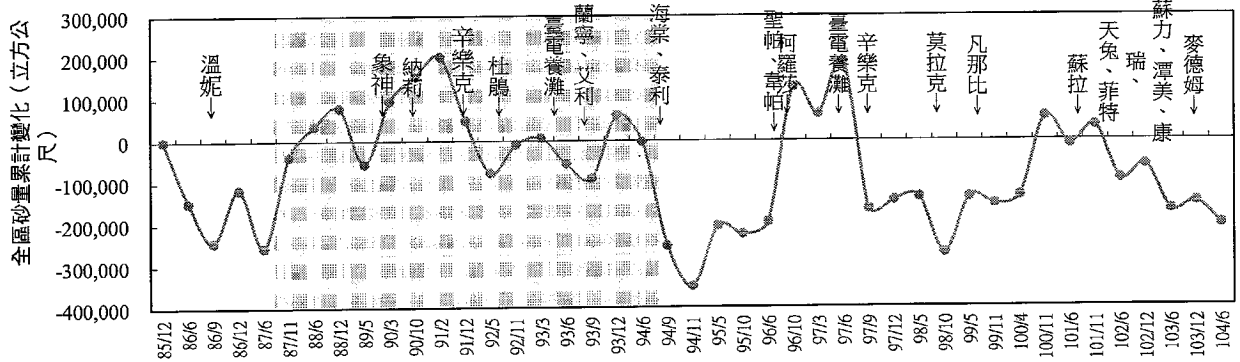

(f) 全區砂量累計變化量（A+B+C+D區）

圖3.1-62 歷年海岸地形沙量體積變化圖（續）

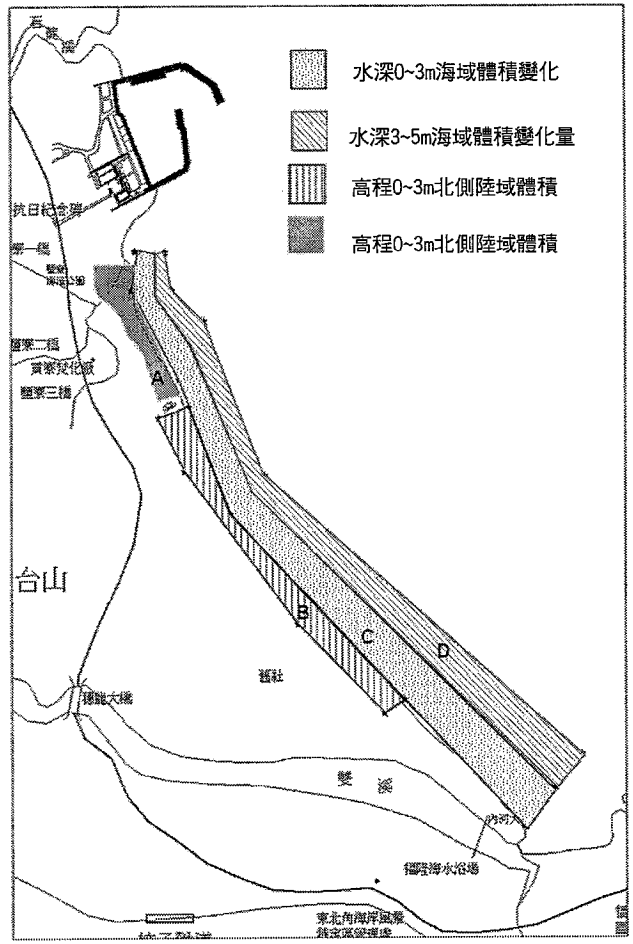

註： 1.(+為堆積 -為侵蝕,立方公尺)

2.以85年12月海事工程施工前為基準比較施工前後之砂量變化情形，故砂量為零。

3.水深0-3m海域所截取試算總面積約為423,918平方公尺。

4.水深3-5m海域所截取試算總面積約為330,765平方公尺

5.等高線0-+3陸域所截取試算總面積，鹽寮公園以北約65,710平方公尺，鹽寮公園以南約為145,635平方公尺。

6.左圖沙量體積變化係以截取試算面積內，測量數值內差所計算之結果。

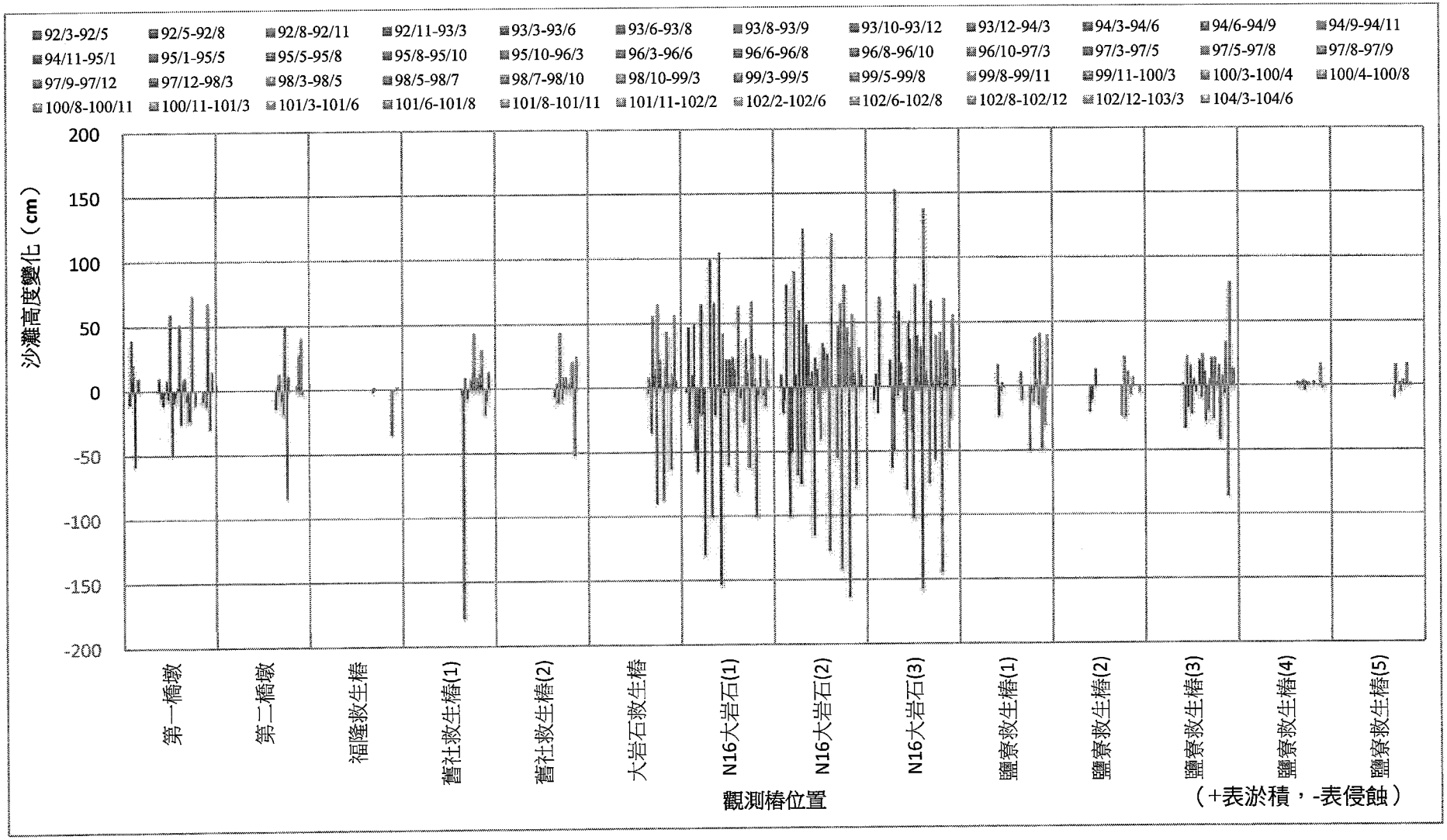

圖3.1-63　各定位樁相對侵淤量示意圖

參考文獻

台灣電力公司

核能四廠發電工程施工期間環境監測

104年第2季監測報告

參 考 文 獻

監測調查方法

1. 行政院環保署，特殊性工業區緩衝地帶及空氣品質監測設施設置標準，民國103年3月5日。
2. 行政院環保署，環境音量標準，民國99年1月21日。
3. 行政院環保署，水體水質監測站設置及監測準則，民國84年8月23日。
4. 行政院環保署檢驗所，水質檢驗法通則。
5. 行政院環保署，地下水水質監測井設置規範，民國103年3月1日。
6. 美國環保署，Test Methods for Evaluating Solid Waste, 3rd ed., 1986。
7. APHA（美國公共衛生協會）, Standard Methods for the Examination of Waste Water, 19th ed.，1995。

環境標準

1. 行政院環保署，空氣品質標準，民國101年5月14日。
2. 行政院環保署，環境音量標準，民國99年1月21日。
3. 行政院環保署，飲用水水源水質標準，民國86年9月24日。
4. 行政院環保署，地面水體分類及水質標準，民國87年6月24日。
5. 行政院環保署，放流水標準，民國103年1月22日。
6. 行政院環保署，地下水污染監測標準，民國102年12月18日。
7. 行政院環保署，地下水污染管制標準，民國102年12月18日。
8. 行政院環保署，海洋污染防治法，民國89年11月1日。
9. 行政院環保署，海域環境分類及海洋環境品質標準，民國90年12月26日。
10. 日本環境保護廳，日本振動法實施規則，民國79年5月。

參考資料

1. 鄭明修、詹榮桂、馮豐隆、曾晴賢，東北角海岸風景特定區自然生態資源調查與監測（三）。交通部觀光局東北角海岸國家風景區管理處。民國86年
2. 丘臺生，台灣的仔稚魚，國立海洋生物博物館籌備處出版，民國88年。
3. 行政院環保署，營建工程噪音調查及評估之研究，民國78年10月。
4. 交通部運輸研究所，「2001年台灣地區公路容量手冊」，民國90年3月。
5. 黃淑芳。2000。臺灣東北角海藻圖錄。國立臺灣博物館。
6. 李錦地等，台灣河川污染指標生物，台灣省水污染防治所，民國72年4月。

7. 胡美璜，台灣地區公路建設整體發展計畫構想芻議，71年4月再版。
8. 高肇藩，衛生工程－給水（自來水）篇。
9. 沈世傑，台灣魚類誌。台大動物系，民國82年。
10. 邵廣昭、陳正平、沈世傑，墾丁國家公園海域魚類圖鑑。內政部營建署墾丁國家公園管理處出版。民國82年。
11. 邵廣昭、陳靜怡，魚類圖鑑。遠流出版事業股份有限公司出版，民國92年。
12. 張崑雄、詹榮桂，墾丁國家公園海域珊瑚礁魚類 (圖鑑)，墾丁國家公園解說教育叢書之六。民國74年。
13. 陳朝欽、黃哲崇，台灣沿岸仔稚魚曲研究專集，農委會漁業特刊第2號，行政院農業委員會編印，民國74年。
14. 黃榮富，台灣河口域沙蟹科、方蟹及河尚蟹科之蟹類研究，台灣學院漁業研究所碩士論文，民國78年。
15. 奧谷喬司(戴昌鳳、鄭明修、張睿昇譯)，美工圖書社。民國86年。
16. 鄭明修，石碇溪水域生態之研究，中央研究院動物研究所，民國82年3月。
17. 胡忠恒、陶錫珍，台灣現生貝類彩色圖鑑，國立自然生物博物館出版，1995。
18. 施習德，招潮蟹，國立海洋生物博物館圖鑑系列3，國立海洋生物博物館籌備處出版，1994。
19. 施志均、游祥平，台灣的淡水蝦，國立海洋生物博物館圖鑑系列6，國立海洋生物博物館籌備處出版，1999。
20. 施志均、游祥平，台灣的淡水蟹，國立海洋生物博物館圖鑑系列7，國立海洋生物博物館籌備處出版，1999。
21. 李坤瑄、陳章波，台灣常見的棘皮動物，國立海洋生物博物館圖鑑系列2，國立海洋生物博物館籌備處出版，1994。
22. 陳朝欽、黃哲崇，台灣沿岸仔稚魚苗研究專集，農委會漁業特刊第2號，行政院農業委員會編印，1985。
23. 陳義雄、方力行，台灣淡水及河口魚類誌，國立海洋生物博物館籌備處出版，1999。
24. 臺電公司電源開發處，100年水文氣象年報，民國101年5月。
25. 臺灣電力公司，核能四廠第1、2號機發電計畫環境影響評估報告，民國80年11月。
26. 臺灣電力股份有限公司，新北市貢寮地區漁業之調查監測（期間: 104 年 4 月至 104 年 6 月）第 14 次中間報告，民國 104 年 7 月。
27. 臺灣電力公司，核能電廠渠式與防波堤式進水口方案研究報告，民國76年6月。
28. 臺灣電力公司，核四進水口結構對漂砂影響之研究，民國87年12月。

29. 臺灣電力公司，核能四廠最大可能海嘯及暴潮之評估，民國87年12月。
30. 劉志仁等，東港溪流域水生物調查及水質等級評估，台灣環境保護，第6期(P:1~12)，民國78年6月。
31. 賴景陽，台灣的貝類，自然科學文化事業公司出版部出版，民國70年。
32. 藍子樵，貝類的世界，南天書局出版社，民國74年。
33. 三宅貞祥，原色日本大型甲殼類圖鑑(Ⅰ,Ⅱ)，保育社出版，1982。
34. 今井龍雄，原色日本海岸動物圖鑑，保育社出版，1967。
35. 今井龍雄，原色日本貝類圖鑑，保育社出版，1970。
36. 武田正倫，原色甲殼類檢索圖鑑，北隆館出版，1982。
37. 山田幸男、瀨川宗吉，原色日本海藻圖鑑，保育社出版，1983。
38. 柳芝蓮編著。2001。臺灣海藻彩色圖鑑。行政院農業委員會印行。
39. APHA, Standard methods for the examination of water and wastewater,15th edition,1981。
40. Dai, C. F. ,The status of coral reefs in Taiwan. Workshop on the Global Coral Reef Monitoring Network in East Asia, International Coral Reef Monitoring Center, Ishigaki, Japan. ,2002。
41. Hung, T. C., R. Huang, T. H. Tan and K. L. Fan , Water quality studies around Taiwan. Spec. Publ. No. 65, National Taiwan Univ., Inst. of Oceanogr. 100pp. , 1990。
42. Hung, T. C. and C. C. H. Tsai , Chemical nutient and oxygen utilization in the sea water surrounding Taiwan. Bull. Inst. Chem. Academia Sinica, No., 27:33-43,1980。
43. Leis ,J.M. and D.S. Remmis, The larvae of Indo-Pacific coral reef fishes. University of Hawaii Press,1983。
44. Parsons,T.R, Y.Maita and C.M. Lalli , A manual of chemical and biological methods for seawater analysis. Pergamon Press, Oxford. ,1984。
45 Su, J. C., T. C. Hung, and J. C. Chen , Chemical analysis of waters and sediments collected along Tanshui river. Spec. Publ. No. 34, Inst. Oceanogr. NTU, 40pp. ,1985。
46 Tseng, C. K. , Common seaweeds of China. Science Press, Beijing. China. 316 pp. ,1983。
47 English, S, C. Wilkingson, and V. Baker (2nd Edition). Survey Manual for Tropical Marine Resouces. Australian Institute of Marine Science, Townsville, Australia. 390 pp. ,1997。
Yoshida, T. Marine Algae of Japan. Uchida Rokakuho Publ. Co., LTD, Tokyo, Japan. 1222 pp. .,1998。

附　錄

Ⅰ.　檢測執行單位之認證資料

Ⅱ.　採樣與分析方法

Ⅲ.　品保/品管查核記錄

Ⅳ.　原始數據

Ⅴ.　海岸地形圖冊

台灣電力公司

核能四廠發電工程施工期間環境監測

104年第2季監測報告

附　錄　I

檢測執行單位之認證資料

台灣電力公司

核能四廠發電工程施工期間環境監測

104年第2季監測報告

執行單位之認證資料

監測類別	執行單位	認證資料	環保署認可之檢測項目
1.氣象觀測	台電公司		
2.海象調查	台電公司		
3.空氣品質監測	新美檢驗科技有限公司	環署環檢字第 053 號	周界大氣中粒狀污染物、硫氧化物、氮氧化物、一氧化碳及臭氧
4.河川水文監測	台電公司	經濟部標準檢驗局國際標準品質保證制度 ISO9001/CNS12681 品質系統認可（證明書編號 3S7Y012-02）	測量資料調查分析
5.河川水質監測	台灣檢驗科技股份有限公司	環署環檢字第 035 號	含本計畫水質監測部分之 pH、水溫、溶氧量、金屬離子、生化需氧量、化學需氧量、懸浮固體、導電度、氨氮、濁度及油脂等項目
6.廠區水質監測			
7.海水水質監測			
8.地下水水質監測			
9.海岸地形調查	中山大學海洋研究所 薛憲文副教授	學歷：美國西雅圖華盛頓大學 土木工程研究所博士 經歷：中山大學海洋研究所 副教授	
10.噪音與振動監測	新美檢驗科技有限公司	環署環檢字第 024 號	噪音檢測
11.河域生態監測	中華民國魚類學會		
12.海域生態監測	台灣珊瑚礁學會		
13.交通流量監測	新美檢驗科技有限公司	環署環檢字第 053 號	
14.漁業調查	台電公司委託海洋大學環境生物與漁業科學系辦理		
15.海域漂砂調查	中山大學海洋研究所 李忠潘教授	學歷：美國奧立崗州立大學 土木工程學系博士 經歷：中山大學海洋研究所教授	
16.景觀遊憩調查	傑明工程顧問股份有限公司		

行政院環境保護署
環境檢驗測定機構許可證　副頁

環署環檢字第035號

檢驗室名稱：台灣檢驗科技股份有限公司

檢驗室地址：新北市五股區新北產業園區五工路136之1號

檢驗室主管：郭淑清（身分證統一編號：A221107070）

許可類別：水質水量檢測類

許可項目及方法：

1、生物急毒性：生物急毒性檢測方法－水蚤靜水式法（NIEA B901）
2、生物急毒性：生物急毒性檢測方法－鯉魚靜水式法（NIEA B904）
3、大腸桿菌群：水中大腸桿菌群檢測方法－濾膜法（NIEA E202）
4、水量：水量測定方法-容器法（NIEA W020）
5、水量：水量測定方法-流速計法（NIEA W022）
6、事業放流水採樣（不含自動混樣採水設備）：事業放流水採樣方法（NIEA W109）
7、導電度：水中導電度測定方法-導電度計法（NIEA W203）
8、總溶解固體物：水中總溶解固體及懸浮固體檢測方法-103℃～105℃乾燥（NIEA W210）
9、懸浮固體：水中總溶解固體及懸浮固體檢測方法-103℃～105℃乾燥（NIEA W210）
10、水溫：水溫檢測方法（NIEA W217）
11、真色色度：水中真色色度檢測方法-分光光度計法（NIEA W223）
12、溶解性錳：水中溶解性鐵、錳檢測方法-火焰式原子吸收光譜法（NIEA W305）
13、溶解性鐵：水中溶解性鐵、錳檢測方法-火焰式原子吸收光譜法（NIEA W305）
14、鉛：水中金屬及微量元素檢測方法-感應耦合電漿原子發射光譜法（NIEA W311）
15、銀：水中金屬及微量元素檢測方法-感應耦合電漿原子發射光譜法（NIEA W311）
16、銅：水中金屬及微量元素檢測方法-感應耦合電漿原子發射光譜法（NIEA W311）
17、鋅：水中金屬及微量元素檢測方法-感應耦合電漿原子發射光譜法（NIEA W311）
18、錳：水中金屬及微量元素檢測方法-感應耦合電漿原子發射光譜法（NIEA W311）
19、總鉻：水中金屬及微量元素檢測方法-感應耦合電漿原子發射光譜法（NIEA W311）
20、鎳：水中金屬及微量元素檢測方法-感應耦合電漿原子發射光譜法（NIEA W311）
21、鎘：水中金屬及微量元素檢測方法-感應耦合電漿原子發射光譜法（NIEA W311）
22、鐵：水中金屬及微量元素檢測方法-感應耦合電漿原子發射光譜法（NIEA W311）

（續接水質水量檢測類副頁第2頁，其他註記事項詳見末頁）

行政院環境保護署
環境檢驗測定機構許可證

環署環檢字第035號

台灣檢驗科技股份有限公司經本署依「環境檢驗測定機構管理辦法」審查合格特發此證。

本證有效期限自100年11月25日至
105年11月24日止

許可證內容詳見副頁

署長 沈世宏

中華民國100年11月9日

行政院環境保護署
環境檢驗測定機構許可證　副頁

環署環檢字第035號

檢驗室名稱：台灣檢驗科技股份有限公司

檢驗室地址：新北市五股區新北產業園區五工路136之1號

檢驗室主管：郭淑清（身分證統一編號：A221107070）

許可類別：水質水量檢測類

許可項目及方法：

23、六價鉻：水中六價鉻檢測方法－比色法（NIEA W320）
24、汞：水中汞檢測方法-冷蒸氣原子吸收光譜法（NIEA W330）
25、硒：水中硒檢測方法-自動化連續流動式氫化物原子吸收光譜法（NIEA W341）
26、硼：水中硼檢測方法-薑黃素比色法（NIEA W404）
27、氯鹽：水中氯鹽檢測方法-硝酸銀滴定法（NIEA W407）
28、總餘氯：水中餘氯檢測方法-分光光度計法（NIEA W408）
29、氰化物：水中氰化物檢測方法-分光光度計法（NIEA W410）
30、氟鹽：水中氟鹽檢測方法-氟選擇性電極法（NIEA W413）
31、正磷酸鹽：水中陰離子檢測方法-離子層析法（NIEA W415）
32、亞硝酸鹽氮：水中陰離子檢測方法-離子層析法（NIEA W415）
33、氯化物：水中陰離子檢測方法-離子層析法（NIEA W415）
34、硫酸鹽：水中陰離子檢測方法-離子層析法（NIEA W415）
35、氯鹽：水中陰離子檢測方法-離子層析法（NIEA W415）
36、硝酸鹽氮：水中陰離子檢測方法-離子層析法（NIEA W415）
37、硝酸鹽氮：水中硝酸鹽檢測方法-馬錢子鹼比色法（NIEA W417）
38、亞硝酸鹽氮：水中亞硝酸鹽氮檢測方法-分光光度計法（NIEA W418）
39、溶氧量：水中溶氧檢測方法—碘定量法（NIEA W422）
40、總氮：水中總氮檢測方法（NIEA W423）
41、氫離子濃度指數（pH值）：水中氫離子濃度指數測定方法-電極法（NIEA W424）
42、正磷酸鹽：水中磷檢測方法-分光光度計/維生素丙法（NIEA W427）
43、總磷：水中磷檢測方法-分光光度計/維生素丙法（NIEA W427）
44、硫酸鹽：水中硫酸鹽檢測方法-濁度法（NIEA W430）
45、硫化物：水中硫化物檢測方法-甲烯藍/分光光度計法（NIEA W433）
46、砷：水中砷檢測方法-自動化連續流動式氫化物原子吸收光譜法（NIEA W434）
47、亞硝酸鹽氮：水中硝酸鹽氮及亞硝酸鹽氮之鎘選原流動注入分析法（NIEA W436）

（續接水質水量檢測類副頁第3頁，其他註記事項詳見末頁）

行政院環境保護署
環境檢驗測定機構許可證　副頁

環署環檢字第035號

檢驗室名稱：台灣檢驗科技股份有限公司

檢驗室地址：新北市五股區新北產業園區五工路136之1號

檢驗室主管：郭淑清（身分證統一編號：A221107070）

許可類別：水質水量檢測類

許可項目及方法：

48、硝酸鹽氮：水中硝酸鹽氮及亞硝酸鹽氮之鎘選原流動注入分析法（NIEA W436）
49、氨氮：水中氨氮之流動注入分析法-靛酚法（NIEA W437）
50、凱氏氮：凱氏氮之消化與流動注入分析法-頻靛酚法（NIEA W438）
51、氨氮：水中氨氮檢測方法-靛酚比色法（NIEA W448）
52、凱氏氮：水中凱氏氮檢測方法（NIEA W451）
53、溶氧量：水中溶氧檢測方法－電極法（NIEA W455）
54、油脂：水中油脂檢測方法-索氏萃取重量法（NIEA W505）
55、油脂：水中油脂檢測方法-萃取重量法（NIEA W506）
56、礦物性油脂：水中油脂檢測方法-萃取重量法（NIEA W506）
57、生化需氧量：水中生化需氧量檢測方法（NIEA W510）
58、海水中化學需氧量：海水中化學需氧量檢測方法--重鉻酸鉀迴流法（NIEA W514）
59、化學需氧量：水中化學需氧量檢測方法-重鉻酸鉀迴流法（NIEA W515）
60、含高鹵離子化學需氧量：含高濃度鹵離子水中化學需氧量檢測方法—重鉻酸鉀迴流法（NIEA W516）
61、化學需氧量：水中化學需氧量檢測方法-密閉式重鉻酸鉀迴流法（NIEA W517）
62、酚類：水中總酚檢測方法-分光光度計法（NIEA W521）
63、陰離子界面活性劑：水中陰離子界面活性劑(甲烯藍活性物質)檢測方法-甲烯藍比色法（NIEA W525）
64、總有機碳：水中總有機碳檢測方法－過氧焦硫酸鹽加熱氧化／紅外線測定法（NIEA W532）
65、α － 安殺番：水中有機氯農藥檢測方法-液相-液相萃取/氣相層析儀/電子捕捉偵測器法（NIEA W605）
66、β － 安殺番
：水中有機氯農藥檢測方法-液相-液相萃取/氣相層析儀/電子捕捉偵測器法（NIEA W605）

（續接水質水量檢測類副頁第4頁，其他註記事項詳見末頁）

行政院環境保護署
環境檢驗測定機構許可證　副頁

環署環檢字第035號

檢驗室名稱：台灣檢驗科技股份有限公司

檢驗室地址：新北市五股區新北產業園區五工路136之1號

檢驗室主管：郭淑清（身分證統一編號：A221107070）

許可類別：水質水量檢測類

許可項目及方法：

79、1,1,1-三氯乙烷：水中揮發性有機化合物檢測方法-吹氣捕捉/氣相層析質譜儀法（NIEA W785）
80、1,1-二氯乙烯：水中揮發性有機化合物檢測方法-吹氣捕捉/氣相層析質譜儀法（NIEA W785）
81、1,2-二氯乙烷：水中揮發性有機化合物檢測方法-吹氣捕捉/氣相層析質譜儀法（NIEA W785）
82、三氯乙烯：水中揮發性有機化合物檢測方法-吹氣捕捉/氣相層析質譜儀法（NIEA W785）
83、四氯化碳：水中揮發性有機化合物檢測方法-吹氣捕捉/氣相層析質譜儀法（NIEA W785）
84、苯：水中揮發性有機化合物檢測方法-吹氣捕捉/氣相層析質譜儀法（NIEA W785）
85、氯乙烯：水中揮發性有機化合物檢測方法-吹氣捕捉/氣相層析質譜儀法（NIEA W785）
86、對-二氯苯：水中揮發性有機化合物檢測方法-吹氣捕捉/氣相層析質譜儀法（NIEA W785）
87、總三鹵甲烷-一溴二氯甲烷：水中揮發性有機化合物檢測方法-吹氣捕捉/氣相層析質譜儀法（NIEA W785）
88、總三鹵甲烷-二溴一氯甲烷：水中揮發性有機化合物檢測方法-吹氣捕捉/氣相層析質譜儀法（NIEA W785）
89、總三鹵甲烷-三氯甲烷（氯仿）：水中揮發性有機化合物檢測方法-吹氣捕捉/氣相層析質譜儀法（NIEA W785）

（續接水質水量檢測類副頁第6頁，其他註記事項詳見末頁）

行政院環境保護署
環境檢驗測定機構許可證　副頁

環署環檢字第035號

檢驗室名稱：台灣檢驗科技股份有限公司

檢驗室地址：新北市五股區新北產業園區五工路136之1號

檢驗室主管：郭淑清（身分證統一編號：A221107070）

許可類別：水質水量檢測類

許可項目及方法：

67、地特靈：水中有機氯農藥檢測方法-液相-液相萃取/氣相層析儀/電子捕捉偵測器法（NIEA W605）
68、安特靈：水中有機氯農藥檢測方法-液相-液相萃取/氣相層析儀/電子捕捉偵測器法（NIEA W605）
69、飛佈達及其衍生物-飛佈達：水中有機氯農藥檢測方法-液相-液相萃取/氣相層析儀/電子捕捉偵測器法（NIEA W605）
70、飛佈達及其衍生物-環氧飛佈達：水中有機氯農藥檢測方法-液相-液相萃取/氣相層析儀/電子捕捉偵測器法（NIEA W605）
71、滴滴涕及其衍生物--2,4'-滴滴涕：水中有機氯農藥檢測方法-液相-液相萃取/氣相層析儀/電子捕捉偵測器法（NIEA W605）
72、滴滴涕及其衍生物--2,4'-滴滴滴：水中有機氯農藥檢測方法-液相-液相萃取/氣相層析儀/電子捕捉偵測器法（NIEA W605）
73、滴滴涕及其衍生物--4,4'-滴滴依：水中有機氯農藥檢測方法-液相-液相萃取/氣相層析儀/電子捕捉偵測器法（NIEA W605）
74、滴滴涕及其衍生物--4,4'-滴滴涕：水中有機氯農藥檢測方法-液相-液相萃取/氣相層析儀/電子捕捉偵測器法（NIEA W605）
75、滴滴涕及其衍生物--4,4'-滴滴滴：水中有機氯農藥檢測方法-液相-液相萃取/氣相層析儀/電子捕捉偵測器法（NIEA W605）
76、靈丹：水中有機氯農藥檢測方法-液相-液相萃取/氣相層析儀/電子捕捉偵測器法（NIEA W605）
77、總有機磷劑--大利松：水中有機磷農藥檢測方法-氣相層析儀/火焰光度偵測器法（NIEA W610）
78、總有機磷劑--巴拉松：水中有機磷農藥檢測方法-氣相層析儀/火焰光度偵測器法（NIEA W610）

（續接水質水量檢測類副頁第5頁，其他註記事項詳見末頁）

行政院環境保護署
環境檢驗測定機構許可證　副頁

環署環檢字第035號

檢驗室名稱：台灣檢驗科技股份有限公司

檢驗室地址：新北市五股區新北產業園區五工路136之1號

檢驗室主管：郭淑清（身分證統一編號：A221107070）

許可類別：地下水檢測類

許可項目及方法：

1、地下水採樣：監測井地下水採樣方法（NIEA W103）
2、地下水被動式擴散採樣：監測井地下水揮發性有機物被動式擴散採樣袋採樣方法（NIEA W108）
3、總硬度：水中總硬度檢測方法-EDTA滴定法（NIEA W208）
4、總溶解固體物：水中總溶解固體及懸浮固體檢測方法-103℃～105℃乾燥（NIEA W210）
5、鉛：水中金屬及微量元素檢測方法-感應耦合電漿原子發射光譜法（NIEA W311）
6、銅：水中金屬及微量元素檢測方法-感應耦合電漿原子發射光譜法（NIEA W311）
7、鉻：水中金屬及微量元素檢測方法-感應耦合電漿原子發射光譜法（NIEA W311）
8、鋅：水中金屬及微量元素檢測方法-感應耦合電漿原子發射光譜法（NIEA W311）
9、錳：水中金屬及微量元素檢測方法-感應耦合電漿原子發射光譜法（NIEA W311）
10、鎳：水中金屬及微量元素檢測方法-感應耦合電漿原子發射光譜法（NIEA W311）
11、鎘：水中金屬及微量元素檢測方法-感應耦合電漿原子發射光譜法（NIEA W311）
12、鐵：水中金屬及微量元素檢測方法-感應耦合電漿原子發射光譜法（NIEA W311）
13、汞：水中汞檢測方法-冷蒸氣原子吸收光譜法（NIEA W330）
14、氯鹽：水中氯鹽檢測方法-硝酸銀滴定法（NIEA W407）
15、氰化物：水中氰化物檢測方法-分光光度計法（NIEA W410）
16、亞硝酸鹽氮：水中陰離子檢測方法-離子層析法（NIEA W415）
17、硫酸鹽：水中陰離子檢測方法-離子層析法（NIEA W415）
18、氯鹽：水中陰離子檢測方法-離子層析法（NIEA W415）
19、硝酸鹽氮：水中陰離子檢測方法-離子層析法（NIEA W415）
20、硝酸鹽氮：水中硝酸鹽檢測方法-馬錢子鹼比色法（NIEA W417）
21、亞硝酸鹽氮：水中亞硝酸鹽氮檢測方法-分光光度計法（NIEA W418）
22、硫酸鹽：水中硫酸鹽檢測方法-濁度法（NIEA W430）
23、砷：水中砷檢測方法-自動化連續流動式氫化物原子吸收光譜法（NIEA W434）

（續接地下水檢測類副頁第2頁，其他註記事項詳見末頁）

行政院環境保護署
環境檢驗測定機構許可證　副頁

環署環檢字第035號

檢驗室名稱：台灣檢驗科技股份有限公司

檢驗室地址：新北市五股區新北產業園區五工路136之1號

檢驗室主管：郭淑清（身分證統一編號：A221107070）

許可類別：水質水量檢測類

許可項目及方法：

90、總三鹵甲烷-三溴甲烷（溴仿）：水中揮發性有機化合物檢測方法-吹氣捕捉/氣相層析質譜儀法（NIEA W785）

（以下空白）

其他註記事項：
1、於許可期限內應使用本署公告最新版本之檢測方法。
2、許可事項依據本署100年11月9日環署檢字第1000097721號函辦理。

行政院環境保護署
環境檢驗測定機構許可證　副頁

環署環檢字第035號

檢驗室名稱：台灣檢驗科技股份有限公司

檢驗室地址：新北市五股區新北產業園區五工路136之1號

檢驗室主管：郭淑清（身分證統一編號：A221107070）

許可類別：地下水檢測類

許可項目及方法：

24、亞硝酸鹽氮：水中硝酸鹽氮及亞硝酸鹽氮之鎘還原流動注入分析法（NIEA W436）
25、硝酸鹽氮：水中硝酸鹽氮及亞硝酸鹽氮之鎘還原流動注入分析法（NIEA W436）
26、氨氮：水中氨氮之流動注入分析法-靛酚法（NIEA W437）
27、氨氮：水中氨氮檢測方法-靛酚比色法（NIEA W448）
28、總酚：水中總酚檢測方法-分光光度計法（NIEA W521）
29、總有機碳：水中總有機碳檢測方法一過氧焦硫酸鹽加熱氧化／紅外線測定法（NIEA W532）
30、大利松：水中有機磷農藥檢測方法-氣相層析儀/火焰光度偵測器法（NIEA W610）
31、巴拉松：水中有機磷農藥檢測方法-氣相層析儀/火焰光度偵測器法（NIEA W610）
32、達馬松：水中有機磷農藥檢測方法-氣相層析儀/火焰光度偵測器法（NIEA W610）
33、加保扶：水中胺基甲酸鹽殺蟲劑檢測方法-液相層析儀/螢光偵測器法（NIEA W635）
34、巴拉刈：水中巴拉刈檢測方法-分光光度計法（NIEA W641）
35、2,4-地：水中二、四-地檢測方法-氣相層析儀/電子捕捉偵測器法（NIEA W642）
36、毒殺芬：水中毒殺芬檢測方法-氣相層析儀/電子捕捉偵測器法（NIEA W653）
37、可氯丹：水中可氯丹檢測方法-氣相層析儀/電子捕捉偵測器法（NIEA W660）
38、1,1,2-三氯乙烷：水中揮發性有機化合物檢測方法-吹氣捕捉/氣相層析質譜儀法（NIEA W785）
39、1,1-二氯乙烯：水中揮發性有機化合物檢測方法-吹氣捕捉/氣相層析質譜儀法（NIEA W785）
40、1,1-二氯乙烷：水中揮發性有機化合物檢測方法-吹氣捕捉/氣相層析質譜儀法（NIEA W785）
41、1,2-二氯乙烷：水中揮發性有機化合物檢測方法-吹氣捕捉/氣相層析質譜儀法（NIEA W785）

（續接地下水檢測類副頁第3頁，其他註記事項詳見末頁）

行政院環境保護署
環境檢驗測定機構許可證　副頁

環署環檢字第035號

檢驗室名稱：台灣檢驗科技股份有限公司

檢驗室地址：新北市五股區新北產業園區五工路136之1號

檢驗室主管：郭淑清（身分證統一編號：A221107070）

許可類別：地下水檢測類

許可項目及方法：

42、1,4-二氯苯：水中揮發性有機化合物檢測方法-吹氣捕捉/氣相層析質譜儀法（NIEA W785）
43、乙苯：水中揮發性有機化合物檢測方法-吹氣捕捉/氣相層析質譜儀法（NIEA W785）
44、二甲苯：水中揮發性有機化合物檢測方法-吹氣捕捉/氣相層析質譜儀法（NIEA W785）
45、二氯甲烷：水中揮發性有機化合物檢測方法-吹氣捕捉/氣相層析質譜儀法（NIEA W785）
46、三氯乙烯：水中揮發性有機化合物檢測方法-吹氣捕捉/氣相層析質譜儀法（NIEA W785）
47、反-1,2-二氯乙烯：水中揮發性有機化合物檢測方法-吹氣捕捉/氣相層析質譜儀法（NIEA W785）
48、四氯乙烯：水中揮發性有機化合物檢測方法-吹氣捕捉/氣相層析質譜儀法（NIEA W785）
49、四氯化碳：水中揮發性有機化合物檢測方法-吹氣捕捉/氣相層析質譜儀法（NIEA W785）
50、甲苯：水中揮發性有機化合物檢測方法-吹氣捕捉/氣相層析質譜儀法（NIEA W785）
51、苯：水中揮發性有機化合物檢測方法-吹氣捕捉/氣相層析質譜儀法（NIEA W785）
52、氯乙烯：水中揮發性有機化合物檢測方法-吹氣捕捉/氣相層析質譜儀法（NIEA W785）
53、氯甲烷：水中揮發性有機化合物檢測方法-吹氣捕捉/氣相層析質譜儀法（NIEA W785）
54、氯仿：水中揮發性有機化合物檢測方法-吹氣捕捉/氣相層析質譜儀法（NIEA W785）

（續接地下水檢測類副頁第4頁，其他註記事項詳見末頁）

行政院環境保護署
環境檢驗測定機構許可證

環署環檢字第105號

台灣檢驗科技股份有限公司高雄分公司
經本署依「環境檢驗測定機構管理辦法
」審查合格特發此證。

本證有效期限自100年11月25日至
105年11月24日止

許可證內容詳見副頁

署長 沈世宏

中華民國100年11月25日

98.07.5000

行政院環境保護署
環境檢驗測定機構許可證　副頁

環署環檢字第035號

檢驗室名稱：台灣檢驗科技股份有限公司

檢驗室地址：新北市五股區新北產業園區五工路136之1號

檢驗室主管：郭淑清（身分證統一編號：A221107070）

許可類別：地下水檢測類

許可項目及方法：

55、氯苯：水中揮發性有機化合物檢測方法-吹氣捕捉/氣相層析質譜儀法（NIEA W785）
56、順-1,2-二氯乙烯：水中揮發性有機化合物檢測方法-吹氣捕捉/氣相層析質譜儀法（NIEA W785）
57、萘：水中揮發性有機化合物檢測方法-吹氣捕捉/氣相層析質譜儀法（NIEA W785）
58、柴油總碳氫化合物：水中柴油總碳氫化合物含量檢測方法-氣相層析/火焰離子化偵測器檢測法（NIEA W802）
（以下空白）

其他註記事項：
1、於許可期限內應使用本署公告最新版本之檢測方法。
2、許可事項依據本署100年11月9日環署檢字第1000097721號函辦理。

98.07.5000

行政院環境保護署
環境檢驗測定機構許可證　副頁

環署環檢字第105號

檢驗室名稱：台灣檢驗科技股份有限公司高雄分公司環境實驗室

檢驗室地址：高雄市楠梓加工出口區開發路61號

檢驗室主管：劉士萍（身分證統一編號：E220667080）

許可類別：水質水量檢測類

許可項目及方法：

21、海水中鉛：海水中鎘、鈷、銅、鐵、錳、鎳、鉛及鋅檢測前處理方法-鉗合離子交換樹脂濃縮法（NIEA W308）／水中金屬及微量元素檢測方法-感應耦合電漿原子發射光譜法（NIEA W311）
22、海水中銅：海水中鎘、鈷、銅、鐵、錳、鎳、鉛及鋅檢測前處理方法-鉗合離子交換樹脂濃縮法（NIEA W308）／水中金屬及微量元素檢測方法-感應耦合電漿原子發射光譜法（NIEA W311）
23、海水中鋅：海水中鎘、鈷、銅、鐵、錳、鎳、鉛及鋅檢測前處理方法-鉗合離子交換樹脂濃縮法（NIEA W308）／水中金屬及微量元素檢測方法-感應耦合電漿原子發射光譜法（NIEA W311）
24、海水中錳：海水中鎘、鈷、銅、鐵、錳、鎳、鉛及鋅檢測前處理方法-鉗合離子交換樹脂濃縮法（NIEA W308）／水中金屬及微量元素檢測方法-感應耦合電漿原子發射光譜法（NIEA W311）
25、海水中鎘：海水中鎘、鈷、銅、鐵、錳、鎳、鉛及鋅檢測前處理方法-鉗合離子交換樹脂濃縮法（NIEA W308）／水中金屬及微量元素檢測方法-感應耦合電漿原子發射光譜法（NIEA W311）
26、六價鉻：水中六價鉻檢測方法－比色法（NIEA W320）
27、汞：水中汞檢測方法-冷蒸氣原子吸收光譜法（NIEA W330）
28、硒：水中硒檢測方法-自動化連續流動式氫化物原子吸收光譜法（NIEA W341）
29、氰鹽：水中氰鹽檢測方法-硝酸汞滴定法（NIEA W406）
30、氯鹽：水中氯鹽檢測方法-硝酸銀滴定法（NIEA W407）
31、總餘氯：水中餘氯檢測方法-分光光度計法（NIEA W408）
32、氯化物：水中氯化物檢測方法-分光光度計法（NIEA W410）
33、氟化物：水中氟鹽檢測方法-氟選擇性電極法（NIEA W413）
34、硝酸鹽氮：水中硝酸鹽檢測方法-馬錢子鹼比色法（NIEA W417）
35、亞硝酸鹽氮：水中亞硝酸鹽氮檢測方法-分光光度計法（NIEA W418）

（續接水質水量檢測類副頁第3頁，其他註記事項詳見末頁）

行政院環境保護署
環境檢驗測定機構許可證　副頁

環署環檢字第105號

檢驗室名稱：台灣檢驗科技股份有限公司高雄分公司環境實驗室

檢驗室地址：高雄市楠梓加工出口區開發路61號

檢驗室主管：劉士萍（身分證統一編號：E220667080）

許可類別：水質水量檢測類

許可項目及方法：

1、水量：水量測定方法-容器法（NIEA W020）
2、水量：水量測定方法-流速計法（NIEA W022）
3、事業放流水採樣（不含自動混樣採水設備）：事業放流水採樣方法（NIEA W109）
4、導電度：水中導電度測定方法-導電度計法（NIEA W203）
5、總溶解固體物：水中總溶解固體及懸浮固體檢測方法-103℃～105℃乾燥（NIEA W210）
6、懸浮固體：水中總溶解固體及懸浮固體檢測方法-103℃～105℃乾燥（NIEA W210）
7、水溫：水溫檢測方法（NIEA W217）
8、真色色度：水中真色色度檢測方法-分光光度計法（NIEA W223）
9、溶解性錳：水中溶解性鐵、錳檢測方法-火焰式原子吸收光譜法（NIEA W305）
10、溶解性鐵：水中溶解性鐵、錳檢測方法-火焰式原子吸收光譜法（NIEA W305）
11、海水中六價鉻：海水中鎘、鉻、銅、鐵、鎳、鉛及鋅檢測方法-APDC螯合MIBK萃取原子吸收光譜法（NIEA W309）
12、鉛：水中金屬及微量元素檢測方法-感應耦合電漿原子發射光譜法（NIEA W311）
13、銀：水中金屬及微量元素檢測方法-感應耦合電漿原子發射光譜法（NIEA W311）
14、銅：水中金屬及微量元素檢測方法-感應耦合電漿原子發射光譜法（NIEA W311）
15、鋅：水中金屬及微量元素檢測方法-感應耦合電漿原子發射光譜法（NIEA W311）
16、錳：水中金屬及微量元素檢測方法-感應耦合電漿原子發射光譜法（NIEA W311）
17、總鉻：水中金屬及微量元素檢測方法-感應耦合電漿原子發射光譜法（NIEA W311）
18、鎳：水中金屬及微量元素檢測方法-感應耦合電漿原子發射光譜法（NIEA W311）
19、鎘：水中金屬及微量元素檢測方法-感應耦合電漿原子發射光譜法（NIEA W311）
20、鐵：水中金屬及微量元素檢測方法-感應耦合電漿原子發射光譜法（NIEA W311）

（續接水質水量檢測類副頁第2頁，其他註記事項詳見末頁）

行政院環境保護署
環境檢驗測定機構許可證　副頁

環署環檢字第105號

檢驗室名稱：台灣檢驗科技股份有限公司高雄分公司環境實驗室

檢驗室地址：高雄市楠梓加工出口區開發路61號

檢驗室主管：劉士萍（身分證統一編號：E220667080）

許可類別：水質水量檢測類

許可項目及方法：

36、溶氧量：水中溶氧檢測方法—碘定量法（NIEA W422）
37、總氮：水中總氮檢測方法（NIEA W423）
38、氫離子濃度指數（pH值）：水中氫離子濃度指數測定方法-電極法（NIEA W424）
39、正磷酸鹽：水中磷檢測方法-分光光度計/維生素丙法（NIEA W427）
40、總磷：水中磷檢測方法-分光光度計/維生素丙法（NIEA W427）
41、硫酸鹽：水中硫酸鹽檢測方法-濁度法（NIEA W430）
42、砷：水中砷檢測方法-自動化連續流動式氫化物原子吸收光譜法（NIEA W434）
43、氰氫：水中氰氫之流動注入分析法-靛酚法（NIEA W437）
44、氰化物：水中總氰與弱酸可分解氰之流動注入分析法-比色法（NIEA W441）
45、氨氮：水中氨氮檢測方法-靛酚比色法（NIEA W448）
46、凱氏氮：水中凱氏氮檢測方法（NIEA W451）
47、溶氧量：水中溶氧檢測方法—電極法（NIEA W455）
48、油脂：水中油脂檢測方法-萃取重量法（NIEA W506）
49、礦物性油脂：水中油脂檢測方法-萃取重量法（NIEA W506）
50、生化需氧量：水中生化需氧量檢測方法（NIEA W510）
51、海水中化學需氧量：海水中化學需氧量檢測方法—重鉻酸鉀迴流法（NIEA W514）
52、化學需氧量：水中化學需氧量檢測方法-重鉻酸鉀迴流法（NIEA W515）
53、含高鹵離子化學需氧量：含高濃度鹵離子水中化學需氧量檢測方法—重鉻酸鉀迴流法（NIEA W516）
54、化學需氧量：水中化學需氧量檢測方法-密閉式重鉻酸鉀迴流法（NIEA W517）
55、酚類：水中總酚檢測方法-分光光度計法（NIEA W521）

（續接水質水量檢測類副頁第4頁，其他註記事項詳見末頁）

行政院環境保護署
環境檢驗測定機構許可證　副頁

環署環檢字第105號

檢驗室名稱：台灣檢驗科技股份有限公司高雄分公司環境實驗室

檢驗室地址：高雄市楠梓加工出口區開發路61號

檢驗室主管：劉士萍（身分證統一編號：E220667080）

許可類別：水質水量檢測類

許可項目及方法：

56、陰離子界面活性劑：水中陰離子界面活性劑(甲烯藍活性物質)檢測方法-甲烯藍比色法（NIEA W525）

（以下空白）

其他註記事項：
1、於許可期限內應使用本署公告最新版本之檢測方法。
2、許可事項依據本署100年11月7日環署檢字第1000096831號函辦理

行政院環境保護署
環境檢驗測定機構許可證　副頁

環署環檢字第053號

第1頁共1頁

檢驗室名稱：新美檢驗科技有限公司

檢驗室地址：新北市中和區新民街112號2樓

檢驗室主管：林挺樺

許可類別：空氣檢測類

許可項目及方法：

1、空氣中粒狀污染物：空氣中粒狀污染物檢測法－高量採樣法（NIEA A102）
2、空氣中粒狀污染物（自動測定）：空氣中粒狀污染物自動檢測方法－貝他射線衰減法（NIEA A206）
3、空氣中二氧化硫（自動測定）：空氣中二氧化硫自動檢驗方法－紫外光螢光法（NIEA A416）
4、空氣中氮氧化物（自動測定）：空氣中氮氧化物自動檢驗方法－化學發光法（NIEA A417）
5、空氣中臭氧（自動測定）：空氣中臭氧自動檢驗方法－紫外光吸收法（NIEA A420）
6、空氣中一氧化碳（自動測定）：空氣中一氧化碳自動檢測方法－紅外線法（NIEA A421）
7、揮發性有機物洩漏：揮發性有機物洩漏測定方法－火焰離子化偵測法（NIEA A706）

（以下空白）

其他註記事項：

1、於許可期限內應使用本署公告最新版本之檢測方法。
2、許可事項依據本署102年4月8日環署檢字第1020027834號函、102年10月8日環署檢字第1020086540號函及102年10月22日環署檢字第1020090686號函辦理。

101.11.4000

行政院環境保護署
環境檢驗測定機構許可證

環署環檢字第053號

新美檢驗科技有限公司經本署依「環境檢驗測定機構管理辦法」審查合格特發此證。

本證有效期限自102年05月06日至
107年05月05日止

許可證內容詳見副頁

署長 沈世宏

中華民國102年4月24日

101.11.4000

附1-10

行政院環境保護署
環境檢驗測定機構許可證　副頁

環署環檢字第053號

檢驗室名稱：新美檢驗科技有限公司

檢驗室地址：新北市中和區新民街112號2樓

檢驗室主管：林挺樺

許可類別：噪音檢測類

許可項目及方法：

1、一般環境噪音：環境噪音測量方法（NIEA P201）
2、固定音源噪音：環境噪音測量方法（NIEA P201）
3、低頻噪音：環境低頻噪音測量方法（NIEA P205）
（以下空白）

其他註記事項：

1、於許可期限內應使用本署公告最新版本之檢測方法。
2、許可事項依據本署102年4月8日環署檢字第1020027834號函、102年10月8日環署檢字第1020086540號函及103年1月29日環署檢字第1030009557號函辦理。

101.11.4000

附　錄　II

採樣與分析方法

台灣電力公司

核能四廠發電工程施工期間環境監測

104年第2季監測報告

Ⅱ.1 氣象觀測

高、低2座氣象塔分別設置各項氣象之觀測儀器及觀測資料轉換器(MTC)，氣象資料經換算與數據化後，分別傳送至印表機及MIDAS電腦內集中儲存與處理，再依據不同時段（如：每日逐時、每月逐日及每年逐月）進行計算及統計分析。

Ⅱ.2 空氣品質監測

1.採樣儀器、機型及分析原理

監測項目		監測之方法與使用之監測儀器
1.總懸浮微粒(TSP)		高量採樣法（NIEA A102.12A）；高量採樣器
2.氮氧化物(NOx)		氮氧化物分析儀自動檢驗法（NOx ANALYZER/NIEA A417.11C「化學發光法」)
3.非甲烷碳氫化合物(NMHC)		火焰離子燃燒檢知法（NIEA A740.10C），HORIBA 360分析儀
4.一氧化碳(CO)		一氧化碳分析儀自動檢驗法(CO ANALYZER/NIEA A421.12C「紅外光吸收光譜法」)
5.氣象	風速風向	風速風向計；YOUNG Model 05103
	溫度濕度	溫溼度計；ROTRONIC MP 101A

2.採樣口之設置

⑴氣狀污染物

本監測工作係採取移動測定車方式進行採樣，即各項分析儀器均設置於採樣車上，採樣口離地面之高度應在 3 至 15 公尺之間，且以測定查看及調整方便為考量。

⑵懸浮微粒

採樣高度以離地 2~15 公尺為原則，採樣時間為連續採樣 24 小時，採樣器之擺放必須不受其他測定儀之影響。

3.測定步驟

氣狀及粒狀污染物之現場測定流程說明如后。

⑴氣狀污染物

①預處理工作

採樣分析前，各分析儀器需先經過暖機、零點校正及標準濃度校正等 3 項工作。

A.暖機

所有儀器需暖機 1~2 小時左右，再觀察記錄器（Recorde）之曲線是否正常，如不正常則延長暖機時間。

B.零點校正

零點校正之工作中，一氧化碳分析儀是利用零氣體產生器之零氣體進行零點校正；氮氧化物分析儀則是利用氣體校正儀所提供之零濃度氣體（zero gas）進行零點校正，利用其前儀錶板之歸零調整鈕將輸出電壓調整至零點；非甲烷碳氫化合物是利用儀器本身之零氣體產生器所提供之零濃度氣體進行零點校正。

C.標準濃度校正（span gas calibration）

標準濃度校正之工作方式，一氧化碳分析儀及非甲烷碳氫化合物分析儀是直接使用標準氣體鋼瓶，以氣體樣品之方式輸入分析儀中，直接進行校正；氮氧化物分析儀則是利用標準濃度氣體鋼瓶接通氣體校正儀，經稀釋後將之輸入分析儀中進行校正。

②採樣分析

以上 3 項步驟完成後，即可進行採樣分析工作。其分析步驟是將

離地 3 公尺以上之氣體輸入各分析儀中進行分析，分析結果將顯示於記錄器上，記錄器是以連續式之 Recorder 與 CAMPBELL 之 Data logger (21X)同時進行記錄，以利於稽核比對；Data logger 記錄是計算儲存每分鐘之平均值，再取小時平均後，即得各採樣污染物濃度之小時平均值。

⑵總懸浮微粒（TSP）

總懸浮微粒之測定方法主要是遵照環署檢字第 0950086772 號公告之高量採樣法進行採樣，其測定步驟包括濾紙準備、採樣及樣品分析等 3 個程序。

Ⅱ.3 噪音與振動監測

1.監測儀器

採用符合 NIEA P201.95C 規定之精密積分噪音計及 NIEA P204.90C 規定之振動計。

2.監測方式

⑴噪音

採用 A 加權位準 dB(A)及快動特性(FAST)之方式監測，取樣時距為 1 秒鐘，每小時取樣次數為 3,600 次，並記錄 1 次 Leq、Lx 及 Lmax，再由連續 24 小時之 Leq 測值計算 $L_{日}$、$L_{晚}$及 $L_{夜}$。

⑵振動

採用相對人體感覺之振動位準(VL)方式取垂直方向監測，取樣時距為 1 秒鐘，每小時取樣次數為 3,600 次，並記錄 1 次 Lveq、Lvx 及 Lvmax，再由連續 24 小時之 L_{V10} 測值計算 $L_{V日}$、$L_{夜}$及 $L_{V10(24hr)}$。

⑶儀器設置方式

①噪音：交通噪音係將監測儀器設置於各測站所鄰之道路邊緣 1 公尺處，如有建築物時，需距離建築物牆面線向外 1 公尺以上；環境噪音監測在寬度八公尺以上之道路，應距離道路邊緣 30 公尺以上；在寬度 6 公尺以上未滿 8 公尺之道路，應距離道路邊緣 15 公尺以上。監測高度則距離地面約 1.2~1.5 公尺之間。

②振動：振動測量點在測量對象之周界外，拾振器設置於平坦且堅硬水平的地面；測量地點如為砂地、田（地）園等軟質地面的場所時，則需使用振動測定台。

Ⅱ.4 交通流量監測

主要參考「交通量工程師手冊」、「2011 年台灣地區公路容量手冊」之方法及準則進行交通運輸之相關各項監測工作。

1.交通量

針於選定各道路之監測點以「電子攝影記錄方式」或「以人工現場計數方式」對監測道路，進行連續 24 小時（00:00~24:00）之交通量監測。有關以電子攝影記錄之交通量監測方式，將配合人工觀看記錄之錄影帶方式統計各監測路段來向、去向之各小時的車種（機車、小型車、大型車、特種車）及其數量，並計算每小時及每日之 P.C.U.（小客車當量數，即 P.C.U.＝0.5×機車數＋1×小型車數＋2×大型車數＋3×特種車數）。

2.道路服務水準

參考交通部運輸研究所之「2011 年台灣地區公路容量手冊」，計算不同類型之道路水準劃分。

Ⅱ.5 河川水文監測

1.水位

4處測站之河川水位量測係使用BDR320水壓式水位計進行自動連續監測記錄。

2.河川橫斷面積

利用測深桿沿河川橫斷面，每隔適當距離量測水深1次，其施測斷面為流水部份之斷面（即潤濕斷面），將觀測結果繪製成橫斷面圖，即可求得河川橫斷面積。

3.含砂量

以積深採樣法施測，利用 DH-48 採樣器於河道之垂直分割斷面上選擇幾條測線（視河川橫斷面寬度、水深及流量而定）進行採樣，再以重量法求出砂重及水樣重，經計算而求得含砂量。

4.流速

利用Price式流速計於河道之垂直分割斷面上進行流速觀測，石碇溪量測斷面之測點約為2~4點，雙溪則為5~8點，視量測當時之水面寬度與深度而定。

5.流量

利用Q＝V×A之公式求得，其中Q為流量，V為河川流速，而A為河川橫斷面積。

Ⅱ.6 河川水質及廠區水質監測

河川水質分析主要係依據環保署公告之「水質檢驗方法」辦理，部份低濃度金屬則參照美國公共衛生協會等編印之「水與廢水標準檢驗方法」進行分析。有關河川水質監測之水質分析方法詳如 1.5 節所示。另工區放流水流量之測定，於小流量測站採用定時計量（即收集放流水一段時間，再以 Q/T 求得），於大流量測站則採流速法，以流速(V)×排水渠道水深橫斷面積(A)求得。

Ⅱ.7 地下水監測

1.記錄及分析方法

⑴地下水水位

利用水位量測尺測出地下水水面與監測井井頂之距離，再將監測井井頂標高減去上述測出之距離，即可求得該監測井之水位標高；將各季監測之資料整理分析，繪製各監測井之水位變化圖及地下水等水位線圖。

⑵地下水水質

地下水水質分析方法列如 1.5 節所示，分析方法主要依據行政院環保署公告之「水質檢驗方法」及環保署公告之「地下水採樣方法」。

地下水水質監測工作之品保與品管，其主要內容大致與河川水質之品保與品管內容相同，僅採樣步驟及執行品管工作之內容有所差別。

⑶地下水的採集可分為下列三步驟：

①洗井：洗井之目的在清除非井內原始地下水的外來物質，以期地下水水樣的檢測分析不受外來因素影響。洗井的工具可分為汲取式、壓取式及空氣壓縮式抽水機，將依各監測井之狀況選用適當的工具。進行洗井應至少汲取3倍井水量，當每抽取固定體積的水樣，即測定其pH及導電度，一直到相鄰兩個水樣的讀數相差在10%以內，便視此時水質已達穩定狀態，即可開始進行取樣工作。

②樣品採集：取的水樣須裝滿容器，以避免瓶內有多餘的空氣。

現場分析及數據收集、記錄：洗井與取樣的過程中，採樣人員於現場以校正後的酸鹼值（pH）計與導電度計測試水樣，並將洗井記錄連同水溫、pH及導電度等相關檢測讀數，記錄於地下水採樣記錄表上。

Ⅱ.8 河域生態監測

⑴葉綠素 *a*：採 1 公升水樣後以冰藏方式攜回實驗室進行測定分析（NIEA E509.01C）。

⑵附著性藻類：現場採樣後以冰藏方式或加入固定液後，攜回實驗室進行測定分析。

⑶浮游植物：依環保署之河川水域植物性浮游生物的採樣規定進行採樣，各測站採取 1 公升水樣固定保存，攜回實驗室進行過濾濃縮法測定分析（NIEA E504.42C）。

⑷浮游動物：各測站採取 20 公升水樣，以 0.055mm 之濾網過濾浮游動物標本，加入固定液後，攜回實驗室進行測定分析

⑸水生昆蟲：以蘇伯氏水生昆蟲採集網（Suber net sampler）於每 1 測站，隨機方式於適當區域採取 50cm×50cm 方框內之水生昆蟲二網次，採獲之標本以 70%酒精保存後，攜回實驗室後再進行種類鑑定及數量計數（NIEA E801.31C）。

⑹魚類及無脊椎動物：以及手抄網與幼籠為主要採集方法，再配合各式其他適合之採樣器具，每 1 測站均於固定位置沿河川邊坡 30 公尺範圍內，2 人各採樣 1 小時，並於白日及夜間各進行 1 次採樣，夜間採樣時以近岸與籠具採集為主。採集所得標本，經加入固定液後，攜回實驗室後進行鑑定分析。

Ⅱ.9 海域水質監測

1.分析方法

海域水質分析係依環保署公告之「水質檢驗方法」辦理，如分析項目未列於環保署公告之方法中，則採用美國公共衛生協會等編印之「水與廢水標準檢驗方法」辦理。有關海域水質之分析方法詳見 1.5 節所示。

2.品保品管執行內容

有關海域水質監測工作之品保品管執行內容，大致與河川水質之品保與品管計畫相同，僅採樣步驟及執行品管工作之內容略有差異，茲就此兩部份說明如下：

⑴採樣：取樣前，事先瞭解漲退潮之時間以決定出海採樣時間

⑵取樣時先以欲採水樣沖洗 2、3 次，再採取海水表層或底層之水樣，並立即進行水樣處理工作，現場量測之項目（如 pH、水溫）應於量測後立即記錄在採樣監控表中。

Ⅱ.10 海域生態監測

1.環境因子

環境因子（亞硝酸鹽、硝酸鹽、磷酸鹽、矽酸鹽、總氮及總磷）分析係依環保署公告之「水質檢驗方法」辦理，如分析項目未列於環保署公告之方法中，則採用美國公共衛生協會等編印之「水與廢水標準檢驗方法」辦理。有關其分析方法詳見 1.5 節所示。

2.生物因子

⑴基礎生產力

利用 Niskin 採水瓶採集不同深度的海水(0m,3m,底層)，裝入 1000ml 的塑膠瓶內，置放於裝有冷媒或冰塊之冰箱內冰藏，再攜回實驗室進行測定，以 C^{14} 為標定測定法或溶氧量測定法分析之。

⑵植物性浮游生物（NIEA E505.50C）

潮間帶各測站係利用採水桶採集表層海水，海域測站則利用 Niskin 採水瓶採集不同深度（0m,3m,底層）的海水，裝入 1000mL 的塑膠瓶內，以 Lugol's solution 或 1%福馬林溶液下固定後攜回實驗室處理。在實驗室

中，將水樣以 0.45μm 的薄膜過濾後，置於高倍光學顯微鏡下觀察，鑑定種類組成及計量細胞數，再換算成每 1 公升海水內的浮游植物細胞密度。

⑶動物性浮游生物（NIEA E701.20C）

利用聯合國教科文組織（UNESCO）所定之北太平洋標準浮游生物網（NORPAC net，網目為 0.33mm×0.33mm，網身長 180cm，網口徑為 45cm），並於網口附流量計（Hydro-Bios,Model 438 110）測定並記錄轉數，並據以計算所過濾之水量，於網底掛上重錘後，將網下放至海底上面約 3 公尺處，再往上慢速拉升至水面之採樣方式採集動物性浮游生物標本。

⑷大型藻類

A.調查地點

潮間帶大型海藻相的調查地點共有 2 處，1 處在石碇溪出海口左側近澳底處，該處海岸遍佈礁石，另一處調查地點則位於鹽寮公園內抗日紀念碑的前方，此處為砂質海岸，僅有部分大塊礁岩零星散佈於潮下帶。亞潮帶的調查地點則自此兩潮間帶的調查地點向外海延伸，分別於水深 3~5m 及 3~10m 進行調查。

B.潮間帶海藻相調查

選擇大潮期間的最低潮位為起始點，向高潮位方向設置 4 條垂直之採樣穿越線，每間隔 10m。如遇測量地點凹凸不平，則平行向兩側延伸至適當位置，視現場地形而定。記錄每條穿越線沿線內之所有海藻種類，覆蓋率之估算主要依據 English (1997)之方法，以覆蓋百分比(%)表示。

C.亞潮帶海藻相調查

以水肺潛水進行調查，並以 10 公尺長的皮尺為取樣工具，在岩礁區平行等深線設置取樣橫截線，記錄橫截線上各種海藻及其覆蓋的比例，每一個地點重複取樣 4 次，以得到不同海藻的平均覆蓋率。覆蓋

率之估算主要依據 English(1997)之方法，以覆蓋百分比(%)表示。

D.標本處理

藻種之鑑定：野外調查採集得的標本主要以 5~10% 的海水福馬林固定，做成浸泡標本且部份做成腊葉標本，以為藻種鑑定之樣品；而藻種鑑定以徒手切片方式製成臨時切片，在光學顯微鏡下來觀察內部構造。

⑸底棲無脊椎動物

A.岩礁環境之潮間帶：

選擇大潮期間的最低潮位為起始點，向高潮位方向設置 1 條橫截線（transect），每間隔 10m 以 50 公分×50 公分之鐵框採樣隨機選取 2 個樣品，計數樣區內之物種及其個體數。

B.亞潮帶：

依據底質而區分為沙底及岩礁兩種環境，分別採用不同採樣調查方式。在沙底質環境採用矩形底棲生物採樣器（Naturalist’s anchor dredge，採樣器規格為 45cm 長×18cm 高，收集網網目 5mm，以船尾拖網方式採樣。採樣器收集網外層並另行加裝 1 層帆布套，以防止收集網鉤住海底雜物或礁石而破損）。採樣深度分別為 5m 及 10m，各採樣 2 次。拖曳時船速保持約 1 浬/小時，每次拖曳時間為 10 分鐘（NIEA E103.20C）。岩礁環境採用水肺潛水方式調查，調查地點為大礁南方及淺礁南方，深度為 5m 及 10m，每站分別取樣 4 條橫截線，以直接計數或拍照紀錄橫截線內所出現之物種、數量及其覆蓋度。必要時，採集部份標本，進行種類鑑定（NIEA E104.20C）。

⑹珊瑚（NIEA E104.20C）

調查區域位於大礁和淺礁南側，其中大礁南側位於核四廠進水口預定地前方；淺礁南側則位於排水口預定地附近。調查方法係使用 10m 長的橫截線為取樣工具，於 2 地點各隨機取樣 4 次。直接記錄橫截線上的

珊瑚種類、數量及其覆蓋度。必要時，採集部份標本，進行種類鑑定。

⑺魚類

A.仔稚魚及魚卵

利用附有流量計之浮游生物採集網或稚魚網於船尾，以水平方式拖網，或於船側以垂直方式採集表層之魚卵及仔稚魚標本。每一測站至少各拖曳 5~10 分鐘，所採集之標本均置於 5%中性福馬林溶液中保存。於實驗室中，以肉眼或在立體解剖顯微鏡下。取出標本進行定性種類組成分析，並經過濾水量之換算後，進行定量密度分析。

B.成魚

依規定之調查方式，以具有魚類專業之人員，以水肺潛水目視調查方式，進行澳底及鹽寮礁石區的魚類調查（NIEA E102.20C）。調查時均採同一組人員，依循同一路徑進行目視觀察，觀察及記錄依據標準是於自身左右各 5 公尺範圍內出現的魚類方被記錄。目視調查的同時，並輔以水下攝影方式，進行影像拍攝，作為必要之比對。

Ⅱ.11 漁業調查

1.漁業生產調查統計及經濟分析

配合由當地漁會所提供樣本戶資料進行實地訪查，以每月發出問卷方式進行。漁撈戶實際調查地區有龍洞、和美、美豔山、澳底、龍門、福隆、卯澳、馬崗等地區，九孔養殖戶實際調查地區有龍洞、和美、美豔山、澳底、福隆、卯澳、馬崗等地區。

2.漁業活動環境及其時空配置

調查方法包括用縣政府漁船登記執照紀錄、漁船噸數資料等全面性大樣本之漁業活動調查，並以抽樣式之標本戶實地調查檢驗，將各漁船出海

之時數及漁獲魚種及量之時間序列資料，利用頻譜分析來考察漁民季節性漁業之組成。並且計算燈火漁業之漁獲量、漁獲金額、單位努力漁獲量(CPUE)及單位努力漁獲金額(IPUE)的變化。

3.刺網漁業、飛魚卵漁業、鏢旗魚漁業及釣具漁業

本項工作之調查方法包括釣具漁業活動動態的實地查訪、文獻蒐集及作業現況調查。其進行方法及步驟如下：

⑴以訪談方式調查各漁業之漁具、漁法及漁場分布。

⑵設立標本船(戶)，並定期派員蒐集下列資料

①作業漁場

②作業時間

③漁獲量及漁獲金額

⑶將標本船實際作業資料做整理分析。

4.燈火漁業（棒受網及小型巾著網漁業）

本季以調查燈火漁業作業動態為主，另外並建立本地區之燈火漁業經營現況，調查內容主要包括船位、作業漁場之海況、漁撈成本及漁獲狀況等相關資料。

5.魩仔魚漁業、休閒漁業及沿岸採捕業

本項工作主要針對龍洞至三貂角沿海地區之魩仔魚漁業、休閒漁業及沿岸採捕業之漁業生產、活動動態、資源分佈與季節變動及漁業效益等進行調查分析，其工作方法包括建立及增加各項漁業之標本戶，及各項漁業生產者基本資料的建檔工作，另一方面則針對各項漁業之漁業生產、活動動態、資源分布等進行實地訪查及文獻蒐集。

6.九孔及其他養殖漁業

問卷與實地訪查的方式，進行標本戶之九孔產量、產值的調查。同時將標本戶調查結果，以統計方法推估此時期整個貢寮地區九孔的總產量與

總產值。

Ⅱ.12 海象調查

1.海域溫度與鹽度縱深剖面調查

租用有絞車（winch）之大型漁船，於選定測站利用CTD（SEACAT型號SBE 19-03）進行調查。

2.漂流浮標追蹤調查

仿製中研院環科會所設計之雙葉浮標進行觀測，其下端纜繩可調整長度以施測不同深度之流況。而浮標流跡係利用船隻及其上所安裝之全球衛星定位系統（GPS）進行追蹤定位，約每30分鐘記錄1次浮標位置。

3.潮位與水溫調查

潮位調查係採用HANDAR型號555C-1 Logger/449A/B Sensor進行自動記錄，水溫調查則採用HANDAR型號555C-1 Logger/433FN Sensor進行自動記錄。

Ⅱ.13 景觀與遊憩活動調查

1.門票數分析

分別蒐集鹽寮海濱公園、福隆海水浴場及龍門渡假中心之門票發售統計資料，以便進行相關之分析比較。

2.景觀調查

研究人員每月前往現場調查核四廠址周邊之環境景觀變化情形，並以照片記錄 7 個調查點的景觀變化，並藉由自然完整性之評分表(如表Ⅱ.13-1)進行評估。

表Ⅱ.13-1 核四施工環境監測自然完整性之評分表

自然完整性	景觀破壞	1.坡度：5%以下(5)，5-15%(4)，15-30%(3)，30-40%(2)，40%以上(1)
		2.土壤與環境對比程度：對比低(5)，對比中等(3)，對比高(1)。
		3.改變類別：改變植被(5)，改變地形(3)，改變地質(1)。
		4.改變面積：佔所見視野面積 5%以下(5)，6~10%(4)，11-20%(3)，21-30%(2)，30%以上(1)。
		5.距離：遠景 1200 公尺以上(5)，中景 500-1200 公尺(3)，近景 500 公尺以下(1)。
	景觀美化	1.美化材類與自然配合度：配合良好(利用植栽) (5)，配合中等(3)，配合差(1)。
		2.立地再被覆性：土壤深度 50 公分以上(5)，20-50 公分(3)，20 公分以下(1)。
		3.土壤穩定性：穩定性高(5)，穩定性中等(3)，穩定性低(1)。

註：1.總評值之範圍 8~40。2.(　)之數字表得分數。3.總得分 8~18 分屬低自然完整性。4.總得分 19~29 分屬中自然完整性。5.總得分 30~40 分屬高自然完整性。

此評分表係參考相關景觀調查評估方法，以及針對核四廠開發行為所可能對景觀所造成之影響加以歸納而建立；由於核四廠廠址原為一處自然環境，故本評估方式著重在開發過程對自然完整性之破壞程度，並將之分為景觀破壞與景觀美化兩大部份；景觀破壞方面主要之評估項目包括⑴對坡度的破壞程度，⑵開挖所裸露之土壤與周圍環境之對比，⑶改變景觀的類別，⑷開發面積佔視野面積的多寡及⑸開發場址對視覺之衝擊程度。在景觀美化方面主要與植生有關，其評估之項目有⑴美化所使用之材質與周圍自然環境配合的程度，⑵植生的土壤深度及⑶土壤穩定的程度。自然完整性評分值之範圍從最低分 8 分至最高分 40 分，其中得分在 30~40 分之間

歸類為高自然完整性，19~29 分之間歸類為中自然完整性，8~18 分之間則屬低自然完整性。

Ⅱ.14 海域漂砂

1.採樣分析

海域漂砂調查 99 年 5 月增設 2 個測點，共規劃 5 個捕砂施測地點，編號由北而南分別為 S1、S2、S3、S4 與 S5，其中 S1~S3 分布水深約為 5~6m 等深線處，S4 與 S5 則在水深約 10~11m 處，有關採樣位置與坐標詳前圖 1.4-12 所示。漂砂調查係於測點底床裝置 1 具 8 方向之捕砂器，其中 1 孔標示正北，孔高 10 ㎝，寬 4 ㎝，由潛水人員在海底進行正北的校正，而儀器固定在與海床平行距離 10 ㎝處。完成調查取樣時，需進行各方向捕砂孔內之含砂量重量分析及砂樣篩分析等。捕砂時間依現地情況而異，以集砂器不滿溢為原則。完成調查取樣時，將各方向所採集之砂樣取出秤重並以 Coulter LS 100 雷射顆粒度分析儀進行粒徑分析，以得到運動底質之粒徑及調查期間的主要漂沙方向及輸砂量等資料。

在粒徑分析方面，其步驟為：選取適當數量顆粒度小於 0.85mm 之土粒樣品，加入適量乾淨水充分混合後置於雷射儀器上，經分析後可得初始結果（Raw Data），至於粒度大於 0.85mm 之土粒則進行一般篩分析（Sieve Analysis）來了解其粒度分佈情形。資料整理後可得中值粒徑（median diameter）d_{50}，平均粒徑（mean diameter）dm，有效粒徑（effective diameter）d_{10}，及 d_{25}、d_{75}、d_{90} 各粒徑值。

2.漂砂移動趨勢分析

輸砂速率之推算係以每一測點 8 個方向捕砂孔（高 10cm，寬 4cm）所攔截的漂沙底質經秤重後得到進砂量，重量除以捕砂孔截面積，再除以捕砂時間即得進砂速率。而漂砂移動方向則以兩相對方向進砂速率相減所得的淨輸砂速率得知。

3.海流調查

為配合輸砂方向分析，本計畫漂砂調查亦增加一處海流監測站，海流儀設置位置如本文圖 1.4-12，監測位置之水深為 10 公尺，海流儀則定點於水面下 5 公尺之水層進行監測，每 5 分鐘接收 1 筆流速、流向資料。佈設時以漁船作業，使用 DGPS 定位方式配合潛水人員進行。自計式海流儀以不銹鋼纜加錨鍊、重錘固定於海床之上，以防止底拖漁船之破壞，配合 DGPS 定位以確定其位置，方便潛水人員取得海流儀。

Ⅱ.15 海岸地形調查

1.控制點與基準點

於控制點點位取得部份，乃以 GPS（Global Positioning System）衛星定位系統求得，所用之衛星定位接收儀為 Trimble 4000SSE。首先由測區中選取點號為台電 N02 做為基準點，並由中研院於台灣大學所設之永久點位引測基線至臺電 N02 以求出其 WGS84 座標。臺灣大學永久點位之 WGS84 座標為：

經度（λ）=121°32’11.54226” E
緯度（ψ）= 25°01’16.79464” N
高程（H）＝44.009M

目前所使用之控制點為以臺電 NO2 為基準點，再進行靜態引測求得各控制點之 WGS84 坐標，測區內建立控制點，分別為鹽寮海濱公園萬應公廟樓頂（點號：N0）、大岩石最上端（點號：N16）、福隆民宿頂樓陽台（點號：N100 與 N101），現階段以福隆民宿樓頂陽台控制點做為陸域測量之基站點。各控制點之 WGS84 橢球坐標及 TWD67 二度分帶坐標詳見表Ⅱ.15-1 及表Ⅱ.15-2。然而，於進行地形測量時所需坐標為二度分帶坐標，因此利用轉換公式將各點位 WGS84 坐標轉換為 TWD67 二度分帶坐標。所得上述各點之坐標由 WGS84 坐標轉換成 TWD67 二度分帶坐標之轉換參數詳如表

Ⅱ.15-3。潮位站與 N0、N16 之水準高於民國 84 年時，乃由台電核四廠區內之核四 NO 以直接水準引測，每個作業區段水準均要求誤差在±20mm 以內；另於民國 88 年時以內政部位於貢寮鄉台 2 線仁和宮旁點名「貢寮休閒廣場」，點號為 2056，中潮系統高程為 8.39 公尺之水準點，重新進行潮位站與各控制點之水準高程檢核引測，所測量之水準高程與民國 84 年之結果相同，潮位站則設置於澳底漁港安檢站附近碼頭面。

表Ⅱ.15-1 核四附近海岸地形控制點之 WGS84(P,L,H)坐標

點　　號	緯度	經度	橢球高
核四 NO	25°　02’ 13.75165”	121°　55’ 35.10475”	32.860
核四 N3	25°　02’ 20.66046”	121°　55’ 32.41905”	30.927
臺電 NO2	25°　02’ 39.79378”	121°　55’ 44.37320”	26.189
N0	25°　02’ 34.61463”	121°　55’ 38.99900”	31.511
N16	25°　02’ 10.96034”	121°　55’ 51.28390”	28.264
N333	25°　03’ 11.37589”	121°　55’ 46.23419”	35.838
N100	25°　01’ 01.94674”	121°　56’ 46.04436”	36.196
N101	25°　01’ 01.72303”	121°　56’ 43.45835”	38.366

表Ⅱ.15-2 核四附近海岸地形控制點 TWD67 之 2-TM 坐標及水準高程

點　　號	N-COOD(M)	E-COOD(M)	高程(M)
核四 NO	2770417.347	342643.647	12.020
核四 N3	2770629.411	342566.906	10.039
臺電 NO2	2771220.428	342897.960	5.353
N 0	2771060.035	342748.411	10.654
N16	2770333.572	343097.734	7.440
N333	2772192.547	342943.448	14.983
N100	2768221.712	344647.691	15.34
N101	2768214.323	344575.236	17.51

表Ⅱ.15-3 WGS84 與二度分帶之轉換七參數

dalta X	694.840m
dalta Y	477.905m
dalta Z	238.0m
scale coor.	-0.2329000ppm
rotation X	0.2406000sec
rotation Y	-0.3841000sec
Rotation Z	-0.2026000sec

自 93 年第 2 季起，每半年進行 1 次極近岸碎波帶地形（水深 0~-3 公尺）調查時，以 GPS-RTK 動態及時差分定位（88 年 12 月以後採用，88 年 11 月前採用 Pentex PTS II-05 型電子測距經緯儀）進行量測，經由固定點位 N16 與 N21 之作業高程比對，高程誤差值於 2cm 以內。

2.地形調查

⑴陸域地形調查

以 GPS-RTK 動態及時差分定位（88 年 12 月以後採用，88 年 11 月前採用 Pentex PTS II-05 型電子測距經緯儀）進行量測，以固定點位 N16 之作業高程比對，高程誤差值於 2cm 以內。所謂 RTK（Real Time Kinematic）GPS（亦可稱為 RTS 或 KGPS），乃是 2 部以上之 GPS 於同步接收衛星的情形下，將其中 1 部設立為參考站，並透過地面無線電將參考站所接收之衛星資訊加以廣播，而其他各部 GPS 接收儀藉此即時解算出與參考站之相對向量，提供即時公分級之測量精度。

GPS-RTK 高程定位測量測線規劃為東西向，以銜接海上之測線位置；陸域測量測線間距在核四進水口防波堤以南至 N16 大岩石以北間，每隔 25 公尺 1 條測線，大岩石以南陸域地區，則每 50 公尺 1 條測線；平行海岸測線則包含低潮線、沙灘中間線、植被沙丘上下稜線等，遇道路、結構物、高程變化較大處亦測量其坐標與地表高程；植被部分仍以 GPS-RTK 方式進行測量，並依所測定之周界高程，以數值內差方式計算出海灘與植被區域最接近之高程。

⑵海域地形調查

在定位系統方面，利用全球定位系統 Beacon GPS 之定位方式（Differential GPS，GPS 差分導航定位測量法）進行海上定位，其定位方式是使用一個精確測量過之已知位置作參考站，參考站和其他 GPS 接收機一樣可從軌道資料得知衛星的位置。而由於參考站的 GPS 接收機本來就知道自己的正確位置，因此它可算出距離衛星有多遠。它再將這個算出來的值和量出來的值相互比較後，其中的差異就是衛星訊號誤差的估算值。參考站再廣播此誤差估算值，在附近的 GPS 接收機就可依此調整其位置計算。參考站和接收機所共有的誤差來源，如大氣延遲、衛星時鐘諤差及 SA 選擇性可用度等都可用此方法消除之，其定位精確度可達±1 公尺。

水深測量資料則由移動式窄角聲波測深儀固定於船舷邊，量得之水深需進行潮位、測深桿吃水及聲速校正；潮位校正係將水尺設於澳底漁港碼頭面，其高程基準為基隆之中潮系統，誤差小於±0.015 公尺。定位系統與測深儀並與電腦導航記錄系統連接，船隻依規劃之測線行進，並記錄航跡，其水深部份以電腦經過軟體計算內插，結合平面坐標定位資料繪製等深線。

海域測量測線規劃為東西向，測線間距在核四進水口防波堤以北 500 公尺起，向南至大岩石以北間，每隔 25 公尺一條測線；澳底漁港以南至核四進水口防波堤以北 500 公尺處間，與大岩石以南海域，則每隔 100 公尺一條測線，但實際測點則以密度及礁區分佈決定，因部份較淺之岩礁區受制於風浪影響與暗礁分布，測量船隻考量安全因素無法靠近，因此船隻無法靠近之淺礁區範圍水深，在圖面上以空白來處理。依此規劃，東西向測線共計 80 條，依測量結果所擷取之剖面共 45 條，剖面線兩端位置之坐標如表Ⅱ.15-4 所示。平行海岸線方向則每 200~250 公尺加 1 條檢核測線，共三條南北向之檢測線，各測線上間隔約 3~5 公尺至少有 1 個水深測量定位點。其坐標系統為 TWD67 橫麥卡托二度分帶投影，比例尺為 1/2000。

自 93 年第 2 季起，每半年進行 1 次極近岸碎波帶地形調查，水深測量

範圍為 0 ~ -3 公尺，極近岸測線規劃與海域測量相同，以銜接海域測量部份。

3.沙灘定樁觀測

沙灘定位樁觀測，主要選擇以不受地層下陷影響之數處定點，以標尺進行量測定位樁固定標高位置與沙灘之距離，以記錄該定位樁沙灘每季之高程變化量，並以接近之角度於每次測量時進行攝影，藉以目視每次地貌之大致變化；自 96-2 起，擇定鹽寮海濱公園 1~3 號救生樁、垃圾掩埋場附近大岩石 1~3 號定位樁，與福隆海水浴場以靠外海之第一橋墩為定位樁，99-1 再增設鹽寮 4~5 號救生樁、舊社 1~2 號救生樁、福隆 1 號裝與內河大橋靠外海之第二橋墩為定位樁，共 14 處定位樁進行沙灘高程變化之觀測與記錄。各定位樁之坐標如表Ⅱ.15-4。

4.雙溪河口淤砂與水深斷面調查

自 97 年第 2 季起，每半年進行 1 次雙溪河道水深測量，測量範圍由龍門吊橋開始至雙溪出海口，以更明確了解雙溪河道與福隆沙灘之砂量侵淤變化情形。雙溪水深斷面於內河大橋上游，選取 X-51 及 X-52 二個剖面；於內河大橋下游，選取 X-48、X-49 及 X-50 三個剖面。剖面資料以雙溪河道之水深測量結果取得，經繪製剖面圖以分析其淤積或侵蝕之變化。

表Ⅱ.15-4 核四附近海岸定位樁之 TWD67 之 2-TM 坐標

定　位　樁	E	N	定　位　樁	E	N
鹽寮 1 號樁	342854	2770952	大岩石 2 號樁	343126	2770348
鹽寮 2 號樁	342878	2770952	大岩石 3 號樁	343129	2770352
鹽寮 3 號樁	342908	2770914	舊社 1 號樁（北側）	343537	2769586
鹽寮 4 號樁	342855	2770766	舊社 2 號樁（北側）	343640	2769487
鹽寮 5 號樁	342992	2770556	福隆內河大橋第 1 橋墩	344498	2768651
大岩石救生樁	343118	2770354	福隆內河大橋第 2 橋墩	344490	2768624
大岩石 1 號樁	343117	2770349	福隆南側河道救生樁	344476	2768480

附　錄　Ⅲ

品保／品管查核記錄

台灣電力公司

核能四廠發電工程施工期間環境監測

104年第2季監測報告

附　錄　Ⅲ.1

空氣品質品保品管記錄

台灣電力公司

核能四廠發電工程施工期間環境監測

104年第2季監測報告

附錄 III.1-1 空氣品質監測周界採樣儀器校正監測結果
(104 年 4 月貢寮國小)(續 1)

FC-0153-A(20150101)

分析儀校正紀錄(2)

計畫編號：B0105　　稀釋校正器編號：☑0986005
計畫期數：05　　氣體採樣編號：☑(CH_4)：D603064
測站名稱：貢寮國小　　☑(C_3H_8)：26-14215
查驗項目：☑THC/CH_4/NMHC、☐CO_2　　☑(Zero)：61-150121
☐(CO_2)：
檢測前查驗日期：2015.4.9　　檢測後查驗日期：2015.4.10
檢測前查驗人員：林昭青　　檢測後查驗人員：林昭青

方法項目	查驗結果 項目		零點Zero 0% 濃度設定值	分析儀讀值	相對差異值(差異%)	允收標準	全幅Span (測定範圍之80%) 濃度設定值	分析儀讀值	相對差異值(差異%)	允收標準	中濃度檢查 (全幅之20%-80間任一點) 濃度設定值	分析儀讀值	相對差異值(差異%)	允收標準	結果評估
5.總碳氫化合物THC (NIEA A740) (單位：ppm) ▲儀器編號：☑W5R5KA007	b.檢測前	THC	0.00	0.03	+0.4	≤±3% 全幅	8.00	7.75	-0.6	≤±2% 全幅	4.00	4.08	+1.0	≤±2% 全幅	☑符合
		CH_4	0.00	0.02	+0.3		8.00	7.92	-1.0		0.00	0.10	+1.3		☐不符
		NMHC	0.00	0.01	+0.1	≤±3% 全幅	0.00	0.03	+0.4	≤±3% 全幅	4.00	3.98	-0.3	≤±3% 全幅	[註1]
▲鋼瓶濃度：CH_4：1045.7 ppm C_3H_8：217.6 ppm a.管路測漏檢查：測漏是否正常？☑是 ☐否	c.檢測後	THC	0.00	0.01	+0.1	≤±3% 全幅	8.00	8.03	+0.4	≤±2% 全幅	4.00	4.07	+1.1	≤±2% 全幅	☑符合
		CH_4	0.00	0.01	+0.1		8.00	7.93	-0.9		0.00	0.09	+0.9		☐不符
		NMHC	0.00	0.00	0.0	≤±3% 全幅	0.00	0.10	+1.3	≤±3% 全幅	4.00	4.02	+0.3	≤±3% 全幅	[註2]
	d.偏移量(%)		THC 全幅偏移量		+0.3		THC 全幅偏移量		+1.0		THC 全幅偏移量		+0.1		
6.二氧化碳CO_2 (NIEA A448) (單位：ppm) ▲儀器編號：	b.檢測前	CO_2				≤±2% 全幅				≤±2% 全幅				≤±10% 全幅	☐符合 ☐不符 [註1]
▲鋼瓶濃度：CO_2：_____ ppm a.管路測漏檢查：測漏是否正常？☐是 ☐否	c.檢測後	CO_2				≤±2% 全幅				≤±2% 全幅				≤±10% 全幅	☐符合 ☐不符 [註2]
	d.偏移量(%)														

[註1]：分析儀器查驗結果不符，則需重新執行儀器操作程序，完成後「檢測儀器檢查暨校正紀錄」後，再重新查驗。
[註2]：分析儀器查驗結果不符，且經確認儀器操作無誤後，則需執行儀器檢修程序後，再重新查驗。
[註3]：相對差異值=分析儀讀值-濃度設定值；差異百分比(%)=(分析儀讀值-濃度設定值)/全幅濃度設定值*100
[註4]：偏移值=(檢測後相對差異值-檢測前相對差異值)；偏移百分比(%)=(檢測後差異%-檢測前差異%)。
[註5]：允收標準係依公告方法所定範圍制訂，若公告方法所定範圍，則由儀器查驗。
[註6]：執行THC測量之火焰離子化偵測器，需用六氧二氮混合氣體校正儀器。

品保品管課：橫振名 2015.4.15.

附3.1-1

附錄 III.1-1 空氣品質監測周界採樣儀器校正監測結果
(104 年 4 月貢寮國小)

FC-0153-A(20150101)

分析儀校正紀錄(1)

計畫編號：B0105　　稀釋校正器編號：☑0986005
計畫期數：05　　氣體採樣編號：☑(SO_2+NO+CO)：D603968
測站名稱：貢寮國小
查驗項目：☑$NO/NO_2/NO_x$、☐SO_2、☑CO、☐O_3
檢測前查驗日期：2015.4.9　　檢測後查驗日期：2015.4.10
檢測前查驗人員：林昭青　　檢測後查驗人員：林昭青

方法項目	查驗結果 項目		零點Zero 0% 濃度設定值	分析儀讀值	相對差異值(差異%)	允收標準	全幅Span (測定範圍之80%) 濃度設定值	分析儀讀值	相對差異值(差異%)	允收標準	中濃度檢查 (全幅之20%-80間任一點) 濃度設定值	分析儀讀值	相對差異值(差異%)	允收標準	結果評估
1.氮氧化物NO_x(ppb) (NIEA A417) ▲儀器編號：☑4365J8002	b.檢測前	NO	0	0	0	≤±30 ppb	400	402	+2	≤±20 ppb	200	200	0.0	≤±10% 全幅	☑符合
		NO_2	0	1	+1		0	2	+2		0	2	+0.5		☐不符
		NO_x	0	1	+1		400	404	+4		200	202	+0.5		[註1]
▲鋼瓶濃度：NO：25.4 ppm a.管路測漏檢查：測漏是否正常？☑是 ☐否	c.檢測後	NO	0	0	0		400	407	+7		200	200	0.0		☑符合
		NO_2	0	1	+1		0	2	+2		0	202.5	+0.5		☐不符
		NO_x	0	1	+1		400	409	+9		200	202	+0.5		[註2]
	d.偏移量(%)		NO 全幅偏移量		0		NO 全幅偏移量		+5		NO 全幅偏移量		+0.5		
2.二氧化硫SO_2(ppb) (NIEA A416) ▲儀器編號：	b.檢測前	SO_2				≤±30 ppb				≤±20% 全幅				≤±10% 全幅	☐符合 ☐不符 [註1]
▲鋼瓶濃度：SO_2：_____ ppm a.管路測漏檢查：測漏是否正常？☐是 ☐否	c.檢測後	SO_2													
	d.偏移量(%)		SO_2 全幅偏移量				SO_2 全幅偏移量				SO_2 全幅偏移量				[註2]
3.一氧化碳CO(ppm) (NIEA A421) ▲儀器編號：☑L0157E6P1	b.檢測前	CO	0.0	0.0	0.0	≤±0.3 ppm	39.5	39.8	+0.3	≤±5% 全幅	19.8	19.4	-1.0	≤±10% 全幅	☑符合 ☐不符 [註1]
▲鋼瓶濃度：CO：25.2 ppm a.管路測漏檢查：測漏是否正常？☑是 ☐否	c.檢測後	CO	0.0	0.0	0.0		39.5	39.3	-0.5		19.8	19.5	-0.8		☑符合 ☐不符 [註2]
	d.偏移量(%)		CO 全幅偏移量		0.0		CO 全幅偏移量		-1.3		CO 全幅偏移量		+0.2		
4.臭氧O_3(ppb) (NIEA A420) ▲儀器編號：	b.檢測前	O_3				≤±30 ppb				≤±25 ppb				≤±10% 全幅	☐符合 ☐不符 [註1]
a.管路測漏檢查：測漏是否正常？☐是 ☐否	c.檢測後	O_3													
	d.偏移量(%)		O_3 全幅偏移量				O_3 全幅偏移量				O_3 全幅偏移量				[註2]

[註1]：若檢測前查驗結果不符，則需重新執行儀器操作程序，並完成「檢測儀器檢查暨校正紀錄」後，再重新查驗。
[註2]：若檢測後查驗結果不符，且經確認儀器操作無誤後，則需執行儀器檢修程序後，再重新查驗。
[註3]：相對差異值=分析儀讀值-濃度設定值；差異百分比(%)=(分析儀讀值-濃度設定值)/全幅濃度設定值*100
[註4]：偏移值=(檢測後相對差異值-檢測前相對差異值)；偏移百分比(%)=(檢測後差異%-檢測前差異%)。
[註5]：允收標準係依公告方法所定範圍制訂，若公告方法所定範圍，則由儀器查驗。

品保品管課：橫振名 2015.4.15

附錄 III.1-1 空氣品質監測周界採樣儀器校正監測結果
(104 年 4 月貢寮國小)(續 3)

FC-0181-A(20150101)

分析儀校正紀錄(2)

計畫編號：R0105　　稀釋校正器編號：R0926 1005
計畫期數：05　　氣體鋼瓶編號：□CH₄：D673064
測站名稱：貢寮國小　　□C₃H₈：2K-14775
查驗項目：□THC/CH₄/NMHC、□CO₂　　□Zero：LL-12212
　　□(CO₂)：—
檢測前查驗日期：2015.4.10　　檢測後查驗日期：2015.4.11
檢測前查驗人員：林豆子　　檢測後查驗人員：林豆子

方法項目	查驗結果 項目		零點Zero 0% 讀定設定值	分析儀讀值	相對差異值(差異%)	允收標準	全幅Span (測定範圍之80%) 讀定設定值	分析儀讀值	相對差異值(差異%)	允收標準	中濃度檢查 (全幅之20%-80%間任一點) 讀定設定值	分析儀讀值	相對差異值(差異%)	允收標準	結果評估
5.總碳氫化合物(THC (NIEA A740) (單位：ppm) ▲儀器編號：R0158,R0147 ▲標氣濃度：CH₄：10.2 ppm C₃H₈：50.6 ppm a.管路測漏檢查：測漏是否正常？□是 □否	b.檢測前	THC	0.00	0.01	+0.1	≤±1% 全幅	8.00	8.03	+0.4	≤±2% 全幅	4.00	4.09	+1.1	≤±2% 全幅	□符合 □不符 [註1]
		CH_4	0.00	0.01	+0.1		8.00	7.93	-0.9		0.00	0.07	+0.9		
		NMHC	0.00	0.01	0.0	≤±2% 全幅	0.00	0.10	+1.7	≤±2% 全幅	4.00	4.02	+0.3	≤±2% 全幅	
	c.檢測後	THC	0.00	0.01	+0.1	≤±1% 全幅	8.00	8.06	+0.8	≤±2% 全幅	4.00	4.09	+1.1	≤±2% 全幅	☑符合 □不符 [註2]
		CH_4	0.00	0.01	+0.1		8.00	8.02	+0.3		0.00	0.03	+0.4		
		NMHC	0.00	0.00	0.0	≤±2% 全幅	0.00	0.04	+0.5	≤±2% 全幅	4.00	4.06	+0.8	≤±2% 全幅	
	d.管路測漏檢查	NMHC 全幅測漏檢查結果分析			0.0		NMHC 全幅測漏檢查結果分析		+0.6		NMHC 中濃度檢查結果分析		0.0		
6.二氧化碳(CO_2) (NIEA A448) (單位：ppm) ▲儀器編號：— ▲標氣濃度：CO_2：— ppm a.管路測漏檢查：測漏是否正常？□是 □否	b.檢測前	CO_2				≤±2% 全幅				≤±2% 全幅				≤±10% 全幅	□符合 □不符 [註1]
	c.檢測後	CO_2				≤±2% 全幅				≤±2% 全幅				≤±10% 全幅	□符合 □不符 [註2]
	d.管路測漏檢查	全幅測漏檢查結果分析					全幅測漏檢查結果分析				中濃度檢查結果分析				

[註1]：檢測前查驗結果不符，則需重新執行儀器校正程序，並完成「檢測儀器檢查表格校正紀錄」後，再重新查驗。
[註2]：若檢測後查驗結果不符，且經確認檢測數據無效，則需執行儀器校正程序後，重新檢測數據無效部分數據。
[註3]：相對差異值=(分析儀讀值-讀定設定值)/讀定設定值×100%；分析儀讀值-讀定設定值；全幅量程設定值=100
[註4]：當發現一(多)個儀器相對差異值>±10%時，需檢查分析儀器是否正常，並重新執行儀器校正程序，並重新檢查。
[註5]：允收標準係依分析儀器廠商說明，若公告方法內容與廠商說明不符，則以公告方法內容為準執行。
[註6]：執行THC項目之儀器檢查時，應同人員二次讀取管路內部殘留氣體。

品保專管課：賴振谷 2015.4.15

附錄 III.1-1 空氣品質監測周界採樣儀器校正監測結果
(104 年 4 月貢寮國小)(續 2)

FC-0180-A(20150101)

分析儀校正紀錄(1)

計畫編號：R0105　　稀釋校正器編號：R0926 1005
計畫期數：05　　氣體鋼瓶編號：□NO+SO₂+HC+CO：D342968
測站名稱：貢寮國小
查驗項目：□NO/NO_2/NO_x、□SO_2、☑CO、□O_3
檢測前查驗日期：2015.4.10　　檢測後查驗日期：2015.4.11
檢測前查驗人員：林豆子　　檢測後查驗人員：林豆子

方法項目	查驗結果 項目		零點Zero 0% 讀定設定值	分析儀讀值	相對差異值(差異%)	允收標準	全幅Span (測定範圍之80%) 讀定設定值	分析儀讀值	相對差異值(差異%)	允收標準	中濃度檢查 (全幅之20%-80%間任一點) 讀定設定值	分析儀讀值	相對差異值(差異%)	允收標準	結果評估
1.氮氧化物NO_x(ppb) (NIEA A417) ▲儀器編號：R0165,R0102 ▲標氣濃度：NO：24.4 ppm a.管路測漏檢查：測漏是否正常？☑是 □否	b.檢測前	NO	0	0	0	≤±20 ppb	400	409	+9	≤±20 ppb	200	200	0.0	≤±10% 全幅	□符合 □不符 [註1]
		NO_2	0	1	+1		0	2	+2		0	2	+0.5		
		NO_x	0	1	+1		400	409	+9		200	202	+0.5		
	c.檢測後	NO	0	1	+1		400	405	+5		200	200	0.0		☑符合 □不符 [註2]
		NO_2	0	1	+1		0	1	+1		0	2	+0.5		
		NO_x	0	2	+2		400	406	+6		200	202	+0.5		
	d.管路測漏檢查	NO_x全幅測漏檢查結果分析			+1		NO_x全幅測漏檢查結果分析		-9		NO_x中濃度檢查結果分析		0.0		
2.二氧化硫SO_2(ppb) (NIEA A416) ▲儀器編號：— ▲標氣濃度：SO_2：— ppm a.管路測漏檢查：測漏是否正常？□是 □否	b.檢測前	SO_2				≤±4 ppb				≤±2% 全幅				≤±10% 全幅	□符合 □不符 [註1]
	c.檢測後	SO_2				≤±4 ppb				≤±2% 全幅				≤±10% 全幅	□符合 □不符 [註2]
	d.管路測漏檢查	SO_2全幅測漏檢查結果分析					SO_2全幅測漏檢查結果分析				SO_2中濃度檢查結果分析				
3.一氧化碳CO(ppm) (NIEA A421) ▲儀器編號：R0158,R0146 ▲標氣濃度：CO：25.7 ppm a.管路測漏檢查：測漏是否正常？☑是 □否	b.檢測前	CO	0.0	0.0	0.0	≤±0.5 ppm	39.5	39.3	-0.5	≤±2% 全幅	19.8	19.5	-1.8	≤±10% 全幅	□符合 □不符 [註1]
	c.檢測後	CO	0.0	0.0	0.0	≤±0.5 ppm	39.5	39.2	-0.8	≤±2% 全幅	19.8	19.6	-0.5	≤±10% 全幅	☑符合 □不符 [註2]
	d.管路測漏檢查	CO全幅測漏檢查結果分析			0.0		CO全幅測漏檢查結果分析		-0.3		CO中濃度檢查結果分析		+0.3		
4.臭氧O_3(ppb) (NIEA A430) ▲儀器編號：— a.管路測漏檢查：測漏是否正常？□是 □否	b.檢測前	O_3				≤±20 ppb				≤±20 ppb				≤±10% 全幅	□符合 □不符 [註1]
	c.檢測後	O_3				≤±20 ppb				≤±20 ppb				≤±10% 全幅	□符合 □不符 [註2]
	d.管路測漏檢查	O_3全幅測漏檢查結果分析					O_3全幅測漏檢查結果分析				O_3中濃度檢查結果分析				

[註1]：若檢測前查驗結果不符，則需重新執行儀器校正，並完成「檢測儀器檢查表格校正紀錄」後，再重新查驗。
[註2]：若檢測後查驗結果不符，且經確認檢測數據無效，則需執行儀器校正程序後，重新檢測數據無效部分數據。
[註3]：相對差異值=(分析儀讀值-讀定設定值)/讀定設定值×100%；分析儀讀值-讀定設定值；全幅量程設定值=100
[註4]：當發現一(多)個儀器相對差異值>±10%時，需檢查分析儀器是否正常，並重新執行儀器校正程序，並重新檢查。
[註5]：允收標準係依分析儀器廠商說明，若公告方法內容與廠商說明不符，則以公告方法內容為準執行。

品保專管課：賴振谷 2015.4.15

附錄 III.1-1 空氣品質監測周界採樣儀器校正監測結果
(104 年 4 月貢寮國小)(續 5)

PC-0182-A(2015010101)

分析儀校正紀錄(2)

計畫編號：B2105　　稀釋校正器編號：NO 098-1005
計畫期數：05　　氣體鋼瓶編號：☑(CH_4)：D 672064
測站名稱：貢寮國小　　☑(C_3H_8)：2K-14.715
監驗項目：☑THC/CH_4/NMHC、☐CO_2　　☑(Zero)：46-12.0121
☐(CO_2)：
檢測前監驗日期：2015.4.11　　檢測後監驗日期：2015.4.12
檢測前監驗人員：林俊勝　　檢測後監驗人員：林國章

方法項目	監驗結果	項目	零點Zero 0% 濃度設定值	分析儀讀值	相對差異值(差異%)	允收標準	全幅Span (測定範圍之80%) 濃度設定值	分析儀讀值	相對差異值(差異%)	允收標準	中濃度檢查 (全幅之20%-80%間任一點) 濃度設定值	分析儀讀值	相對差異值(差異%)	允收標準	結果評估
5. 總碳氫化合物THC (NIEA A740) (單位：ppm) ▲儀器編號：CO-B25KNOOT	b. 檢測前	THC	0.00	0.09	+0.1	≦±1% 全幅	8.00	8.06	+0.8	≦±2% 全幅	4.00	4.09	+1.1	≦±2% 全幅	☑符合 ☐不符 [註1]
		CH_4	0.00	0.01	+0.1		8.00	8.02	+0.3		0.00	0.03	+0.6		
		NMHC	0.00	0.08	0.0	≦±2% 全幅	0.00	0.04	+0.5	≦±2% 全幅	4.00	4.06	+0.8	≦±2% 全幅	
▲標氣濃度：CH_4：1242.6 ppm C_3H_8：512.6 ppm ☐管線測漏檢查：測漏是否正常？☐是 ☐否	c. 檢測後	THC	0.00	0.01	+0.1	≦±1% 全幅	8.00	8.09	+1.1	≦±2% 全幅	4.00	4.11	+1.4	≦±2% 全幅	☑符合 ☐不符 [註2]
		CH_4	0.00	0.01	+0.1		8.00	8.09	+1.1		0.00	0.06	+0.8		
		NMHC	0.00	0.00	0.0	≦±2% 全幅	0.00	0.10	+0.3	≦±2% 全幅	4.00	4.05	+0.6	≦±2% 全幅	
	d. 相對差異值(%)		THC相對差異值		0.0		THC全幅偏移相對差異值		+0.3		THC中濃度檢查相對差異值		+0.3		
6. 二氧化碳CO_2 (NIEA A448) (單位：ppm) ▲儀器編號：	b. 檢測前	CO_2				≦±2% 全幅				≦±2% 全幅				≦±10% 全幅	☐符合 ☐不符 [註3]
▲標氣濃度：CO_2：_____ ppm ☐管線測漏檢查：測漏是否正常？☐是 ☐否	c. 檢測後	CO_2				≦±2% 全幅				≦±2% 全幅				≦±10% 全幅	☐符合 ☐不符 [註2]
	d. 相對差異值(%)		不適用				不適用				不適用				

[註1]：檢測前監驗結果不符，則需重新校正儀器多點校正，並重做「檢測儀器多點校正紀錄表」，再監驗合格。
[註2]：若檢測後監驗結果不符，且總碳氫檢測結果超過允收標準，則需紀錄檢測結果無效作廢。
[註3]：相對差異值=分析儀讀值-濃度設定值，差異百分比(%)=分析儀讀值-濃度設定值/濃度設定值*100
[註4]：相對差異值(分析儀讀值-濃度設定值)，差異百分比(%)=(檢測後差異%-檢測前差異%)。
[註5]：允收標準為依空氣品質檢驗標準，若公告有修訂允收標準，則依公告修訂後執行。
[註6]：檢核THC或B之平均濃度檢查時，需扣除二氧化碳平均或其他干擾物。

品管負責人：顏振名 2015.4.15

附錄 III.1-1 空氣品質監測周界採樣儀器校正監測結果
(104 年 4 月貢寮國小)(續 4)

PC-0182-A(2015010101)

分析儀校正紀錄(1)

計畫編號：B2105　　稀釋校正器編號：NO 098-1005
計畫期數：05　　氣體鋼瓶編號：☑(SO_2+NO+CO)：D 341768
測站名稱：貢寮國小
監驗項目：☑NO/NO_2/NO_x、☐SO_2、☑CO、☐O_3
檢測前監驗日期：2015.4.11　　檢測後監驗日期：2015.4.12
檢測前監驗人員：林俊勝　　檢測後監驗人員：林國章

方法項目	監驗結果	項目	零點Zero 0% 濃度設定值	分析儀讀值	相對差異值(差異%)	允收標準	全幅Span (測定範圍之80%) 濃度設定值	分析儀讀值	相對差異值(差異%)	允收標準	中濃度檢查 (全幅之20%-80%間任一點) 濃度設定值	分析儀讀值	相對差異值(差異%)	允收標準	結果評估
1. 氮氧化物NO_x(ppb) (NIEA A417) ▲儀器編號：4265538762	b. 檢測前	NO	0	1	+1	≦±20 ppb	400	405	+5	≦±20 ppb	200	200	0.0	≦±10% 全幅	☑符合 ☐不符 [註1]
		NO_2	0	1	+1		0	1	+1		0	2	+0.8		
		NO_x	0	2	+2		400	406	+6		200	202	+0.5		
▲標氣濃度：NO：3.54 ppm ☐管線測漏檢查：測漏是否正常？☑是 ☐否	c. 檢測後	NO	0	0	0	≦±20 ppb	400	404	+4	≦±20 ppb	200	199	-0.5		☑符合 ☐不符 [註2]
		NO_2	0	1	+1		0	2	+2		0	3	+0.8		
		NO_x	0	1	+1		400	406	+6		200	201	+0.3		
	d. 相對差異值(%)		NO_2零點偏移值		-1		NO_2全幅偏移值		0		NO_2中濃度檢查相對差異值		-0.2		
2. 二氧化硫SO_2(ppb) (NIEA A410) ▲儀器編號：	b. 檢測前	SO_2				≦±5 ppb				≦±2% 全幅				≦±10% 全幅	☐符合 ☐不符 [註1]
▲標氣濃度：SO_2：_____ ppm ☐管線測漏檢查：測漏是否正常？☐是 ☐否	c. 檢測後	SO_2													☐符合 ☐不符 [註2]
	d. 相對差異值(%)		SO_2零點偏移值				SO_2全幅偏移值				SO_2中濃度檢查相對差異值				
3. 一氧化碳CO(ppm) (NIEA A421) ▲儀器編號：CO-B25KNOOT	b. 檢測前	CO	0.0	0.0	0.0	≦±0.5 ppm	39.5	39.0	-0.8	≦±2% 全幅	19.8	19.6	-0.5	≦±10% 全幅	☑符合 ☐不符 [註1]
▲標氣濃度：CO：39.5 ppm ☐管線測漏檢查：測漏是否正常？☑是 ☐否	c. 檢測後	CO	0.0	0.0	0.0		39.5	39.5	0.0		19.8	19.6	-0.5		☑符合 ☐不符 [註2]
	d. 相對差異值(%)		CO零點偏移值		0.0		CO全幅偏移相對差異		+0.8		CO中濃度檢查相對差異		0.0		
4. 臭氧O_3(ppb) (NIEA A420) ▲儀器編號：	b. 檢測前	O_3				≦±20 ppb				≦±20 ppb				≦±10% 全幅	☐符合 ☐不符 [註1]
☐管線測漏檢查：測漏是否正常？☐是 ☐否	c. 檢測後	O_3													☐符合 ☐不符 [註2]
	d. 相對差異值(%)		O_3零點偏移值				O_3全幅偏移相對差				O_3中濃度檢查相對差				

[註1]：若檢測前監驗結果不合，則需重新校正儀器多點校正，並重做「檢測儀器多點校正紀錄表」後，再重新監驗。
[註2]：若檢測後監驗結果不符，且總碳氫檢測結果超過允收標準，則需紀錄檢測結果無效作廢。
[註3]：相對差異值=分析儀讀值-濃度設定值，差異百分比(%)=分析儀讀值-濃度設定值/濃度設定值*100
[註4]：相對差異值(分析儀讀值-濃度設定值)，差異百分比(%)=(檢測後差異%-檢測前差異%)。
[註5]：允收標準為依空氣品質檢驗標準，若公告有修訂允收標準，則依公告修訂後執行。

品管負責人：顏振名 2015.4.15

附錄 III.1-2 空氣品質監測周界採樣儀器校正監測結果
(104 年 4 月福隆海水浴場) (續 1)

PC-0181-A(20150101)

分析儀校正紀錄(2)

計畫編號：B010S
計畫期數：05
測站名稱：福隆海水浴場
查驗項目：☑THC/CH_4/NMHC、☐CO_2

檢測前查驗日期：2015.4.5
檢測前查驗人員：林仁發

稽核校正器編號：S/N 0986100S
氣體鋼瓶編號：☑(CH_4)：D673064
☑(C_3H_8)：~~氣體鋼瓶~~ D614715
☑(Zero)：LL-120091
☐(CO_2)：

檢測後查驗日期：2015.4.6
檢測後查驗人員：林仁發

方法項目	查驗結果 項目		零點Zero 0% 濃度設定值	分析儀讀值	相對差異值(差異%)	允收標準	全幅Span (測定範圍之80%) 濃度設定值	分析儀讀值	相對差異值(差異%)	允收標準	中濃度檢查 (全幅之20%-80%間任一點) 濃度設定值	分析儀讀值	相對差異值(差異%)	允收標準	結果評估
5. 總碳氫化合物THC (NIEA A740) (單位：ppm) ▲儀器編號：S/N D5B5HW0T	b. 檢測前	THC	0.00	0.01	+0.1	≤±3% 全幅	8.00	8.03	+0.4	≤±2% 全幅	4.00	4.10	+1.3	≤±2% 全幅	☑符合
		CH_4	0.00	0.01	+0.1		8.00	8.03	+0.4		0.00	~~0.03~~ 0.05	+0.6		☐不符
		NMHC	0.00	0.00	0.0	≤±2% 全幅	0.00	0.00	0.0	≤±3% 全幅	4.00	4.05	+0.6	≤±3% 全幅	[註1]
▲標準濃度：CH_4：10.43 ppm C_3H_8：20.42 ppm a. 管路測漏檢查：測漏是否正常？☑是 ☐否	c. 檢測後	THC	0.00	0.02	+0.3	≤±3% 全幅	8.00	8.05	+0.6	≤±2% 全幅	4.00	4.10	+1.3	≤±2% 全幅	☑符合
		CH_4	0.00	0.01	+0.1		8.00	8.00	0.0		0.00	0.04	+0.5		☐不符
		NMHC	0.00	0.01	+0.1	≤±2% 全幅	0.00	0.05	+0.6	≤±3% 全幅	4.00	4.06	+0.8	≤±4% 全幅	[註2]
	d. 偏移值(%)		THC之偏移百分比		+0.2		THC之偏移百分比		+0.2		THC之偏移百分比		0.0		
6. 二氧化碳CO_2 (NIEA A448) (單位：ppm) ▲儀器編號：	b. 檢測前	CO_2				≤±2% 全幅				≤±2% 全幅				≤±10% 全幅	☐符合 ☐不符 [註1]
▲標準濃度：CO_2：____ ppm a. 管路測漏檢查：測漏是否正常？☐是 ☐否	c. 檢測後	CO_2				≤±2% 全幅				≤±2% 全幅				≤±10% 全幅	☐符合 ☐不符 [註2]
	d. 偏移值(%)		CO_2之偏移百分比				CO_2之偏移百分比				CO_2之偏移百分比				

[註1]：若檢測前查驗結果不符，則需重新執行現場儀器多點校正，並完成「檢測儀器檢查多點校正紀錄」後，再重新查驗。
[註2]：若檢測後查驗結果不符，且無法提供合理分析說明，則視為未檢測相關污染物參數。
[註3]：相對差異值=分析儀讀值-濃度設定值；差異百分比(%)=(分析儀讀值-濃度設定值)/全幅濃度設定值*100
[註4]：偏移值=(檢測後相對差異值－檢測前相對差異值)；偏移百分比(%)=(檢測後差異%－檢測前差異%)。
[註5]：允收標準係依公告方法內容規範制訂，若公告方法內容未規定，則由稽核查員訂。
[註6]：執行THC項目之中濃度檢查時，須導入第二氣體甲烷或內部標準氣體。

品保品管課：賴振名 2015.4.14

附錄 III.1-2 空氣品質監測周界採樣儀器校正監測結果
(104 年 4 月福隆海水浴場)

PC-0181-A(20150101)

分析儀校正紀錄(1)

計畫編號：B010S
計畫期數：05
測站名稱：福隆海水浴場
查驗項目：☑NO/NO_2/NO_x、☐SO_2、☐CO、☐O_3

檢測前查驗日期：2015.4.5
檢測前查驗人員：林仁發

稽核校正器編號：S/N 0986100S
氣體鋼瓶編號：☑(SO_2+NO+CO)：D842968

檢測後查驗日期：2015.4.6
檢測後查驗人員：林仁發

方法項目	查驗結果 項目		零點Zero 0% 濃度設定值	分析儀讀值	相對差異值(差異%)	允收標準	全幅Span (測定範圍之80%) 濃度設定值	分析儀讀值	相對差異值(差異%)	允收標準	中濃度檢查 (全幅之20%-80%間任一點) 濃度設定值	分析儀讀值	相對差異值(差異%)	允收標準	結果評估
1. 氮氧化物NO_x(ppb) (NIEA A417) ▲儀器編號：S/N 436S53802	b. 檢測前	NO	0	1	+1	≤±20 ppb	400	400	0	≤±20 ppb	200	198	-0.5	≤±10% 全幅	☑符合
		NO_2	0	2	+2		0	2	+2		0	2	+0.5		☐不符
		NO_x	0	3	+3		400	402	+2		200	200	0.0		[註1]
▲標準濃度：NO：254 ppm a. 管路測漏檢查：測漏是否正常？☑是 ☐否	c. 檢測後	NO	0	1	+1		400	398	-2		200	196	-1.0		☑符合
		NO_2	0	1	+1		0	1	+1		0	1	+0.3		☐不符
		NO_x	0	2	+2		400	399	-1		200	197	-0.8		[註2]
	d. 偏移值(%)		NO_x零點偏移值		-1		NO_x全幅偏移值		-2		NO_x中濃度偏移百分比		-0.8		
2. 二氧化硫SO_2(ppb) (NIEA A416) ▲儀器編號：	b. 檢測前	SO_2				≤±4 ppb				≤±2% 全幅				≤±10% 全幅	☐符合 ☐不符 [註1]
▲標準濃度：SO_2：____ ppm a. 管路測漏檢查：測漏是否正常？☐是 ☐否	c. 檢測後	SO_2													☐符合 ☐不符 [註2]
	d. 偏移值(%)		SO_2零點偏移值				SO_2全幅偏移百分比				SO_2中濃度偏移百分比				
3. 一氧化碳CO(ppm) (NIEA A421) ▲儀器編號：S/N WEPBG PU5	b. 檢測前	CO	0.0	0.0	0.0	≤±0.5 ppm	39.5	39.5	0.0	≤±2% 全幅	19.8	19.7	-0.3	≤±10% 全幅	☑符合 ☐不符 [註1]
▲標準濃度：CO：25.08 ppm a. 管路測漏檢查：測漏是否正常？☑是 ☐否	c. 檢測後	CO	0.0	0.0	0.0		25.5	39.2	-0.8		19.8	19.5	-0.8		☑符合 ☐不符 [註2]
	d. 偏移值(%)		CO零點偏移值		0.0		CO全幅偏移百分比		-0.8		CO中濃度偏移百分比		-0.5		
4. 臭氧O_3(ppb) (NIEA A420) ▲儀器編號：	b. 檢測前	O_3				≤±20 ppb				≤±20 ppb				≤±10% 全幅	☐符合 ☐不符 [註1]
a. 管路測漏檢查：測漏是否正常？☐是 ☐否	c. 檢測後	O_3													☐符合 ☐不符 [註2]
	d. 偏移值(%)		O_3零點偏移值				O_3全幅偏移值				O_3中濃度偏移百分比				

[註1]：若檢測前查驗結果不符，則需重新執行現場儀器多點校正，並完成「檢測儀器檢查多點校正紀錄」後，再重新查驗。
[註2]：若檢測後查驗結果不符，且無法提供合理分析說明，則視為未檢測相關污染物參數。
[註3]：相對差異值=分析儀讀值-濃度設定值；差異百分比(%)=(分析儀讀值-濃度設定值)/全幅濃度設定值*100
[註4]：偏移值=(檢測後相對差異值－檢測前相對差異值)；偏移百分比(%)=(檢測後差異%－檢測前差異%)。
[註5]：允收標準係依公告方法內容規範制訂，若公告方法內容未規定，則由稽核查員訂。

品保品管課：賴振名 2015.4.14

附錄 III.1-2 空氣品質監測周界採樣儀器校正監測結果
(104 年 4 月福隆海水浴場) (續 3)

FC-0181-A(20150101)

分析儀校正紀錄(2)

計畫編號：B0105　　標準校正器編號：SN 0986100 5
計畫期數：05　　氣體鋼瓶編號：☑(CH_4)：D673064
測站名稱：福隆海水浴場　　☑(C_3H_8)：26-14715
量驗項目：☑THC/CH_4/NMHC、☐CO_2　　☑(Zero)：LB-120091
☐(CO_2)：
檢測前量驗日期：2015.4.6　　檢測後量驗日期：2015.4.7.
檢測前量驗人員：林伯鈞　　檢測後量驗人員：林伯鈞

方法項目	量驗結果 項目		零點Zero 0% 讀數校定值	分析儀讀值	相對差異值(差異%)	允收標準	全幅Span (測定範圍之80%) 讀數校定值	分析儀讀值	相對差異值(差異%)	允收標準	中濃度檢查 (全幅之20%-80間任一點) 讀數校定值	分析儀讀值	相對差異值(差異%)	允收標準	結果評估
5. 非甲烷碳氫分析THC (NIEA A760) (單位：ppm) ▲儀器編號：SN W5B5K0DT ▲標準氣體濃度：CH_4：2.42.2 ppm C_3H_8：3.26 ppm a. 管路測漏檢查：測漏是否正常？☑是 ☐否	b. 檢測前	THC	0.00	0.00	+0.3	≤±1% 全幅	8.00	8.03	+0.6	≤±2% 全幅	4.00	4.10	+1.3	≤±2% 全幅	☑符合 ☐不符 [註1]
		CH_4	0.00	0.01	+0.1		8.00	8.00	0.0		0.00	0.04	+0.5		
		NMHC	0.00	0.01	+0.1	≤±2% 全幅	[illegible]	0.05	+0.6	≤±2% 全幅	4.00	4.06	+0.8	≤±2% 全幅	
	c. 檢測後	THC	0.00	0.01	+0.1	≤±1% 全幅	8.00	8.07	+0.9	≤±2% 全幅	4.00	4.11	+1.4	≤±2% 全幅	☑符合 ☐不符 [註2]
		CH_4	0.00	0.01	+0.1		8.00	8.02	+0.2		[illegible]	0.05	+0.6		
		NMHC	0.00	0.00	0.0	≤±2% 全幅	0.00	0.01	+0.1	≤±2% 全幅	4.00	4.06	+0.8	≤±2% 全幅	
	d. 偏移量(差異%)		讀數校定值與零點值		+0.2		THC讀數校定值與零點值		+0.2		THC讀數校定值與零點值		+0.2		
6. 二氧化碳CO_2 (NIEA A448) (單位：ppm) ▲儀器編號： ▲標準氣體濃度：CO_2：_____ ppm a. 管路測漏檢查：測漏是否正常？☐是 ☐否	b. 檢測前	CO_2				≤±2% 全幅				≤±2% 全幅				≤±10% 全幅	☐符合 ☐不符 [註3]
	c. 檢測後	CO_2				≤±2% 全幅				≤±2% 全幅				≤±10% 全幅	☐符合 ☐不符 [註3]
	d. 偏移量(差異%)		讀數校定值與零點值				CO_2讀數校定值與零點值				CO_2讀數校定值與零點值				

[註1]：若檢測前差異超出允收標準，則需重新執行儀器多點校正，並完成「檢測儀器檢查與多點校正紀錄」後，再重新量驗。
[註2]：若檢測後差異超出允收標準，且偏移量超出允收標準，則該批次檢測結果無效須復檢重做。
[註3]：相對差異值=分析儀讀值-讀數校定值)/全幅讀數校定值*100
[註4]：偏移值=(檢測後相對差異值－檢測前相對差異值)；偏移百分比(%)=(檢測後差異%－檢測前差異%)。
[註5]：允收標準為分析方法允收標準規範訂，若分析方法沒有規範，則由檢驗室自訂。
[註6]：執行THC標準氣之平衡時間後，請每人需二次讀數穩定後方能標準氣量測。

品保品管課：賴振谷 2015.4.14.

附3.1-5

附錄 III.1-2 空氣品質監測周界採樣儀器校正監測結果
(104 年 4 月福隆海水浴場) (續 2)

FC-0180-A(20150101)

分析儀校正紀錄(1)

計畫編號：B0105　　標準校正器編號：SN 0986100 5
計畫期數：05　　氣體鋼瓶編號：☑(SO_2+NO+CO)：D843968
測站名稱：福隆海水浴場
量驗項目：☑NO/NO_2/NO_x、☐SO_2、☑CO、☐O_3
檢測前量驗日期：2015.4.6　　檢測後量驗日期：2015.4.7.
檢測前量驗人員：林伯鈞　　檢測後量驗人員：林伯鈞

方法項目	量驗結果 項目		零點Zero 0% 讀數校定值	分析儀讀值	相對差異值(差異%)	允收標準	全幅Span (測定範圍之80%) 讀數校定值	分析儀讀值	相對差異值(差異%)	允收標準	中濃度檢查 (全幅之20%-80%間任一點) 讀數校定值	分析儀讀值	相對差異值(差異%)	允收標準	結果評估
1. 氮氧化物NO_x(ppb) (NIEA A417) ▲儀器編號：SN 4B353800 ▲標準氣濃度：NO：25.4 ppm b. 管路測漏檢查：測漏是否正常？☑是 ☐否	b. 檢測前	NO	0	1	+1	≤±20 ppb	400	398	-2	≤±20 ppb	200	196	-1.0	≤±10% 全幅	☑符合 ☐不符 [註1]
		NO_2	0	1	+1		0	1	+1		0	1	+0.3		
		NO_x	0	2	+2		400	399	-1		200	197	-0.8		
	c. 檢測後	NO	0	0	0		400	406	+6		200	202	+0.5		☑符合 ☐不符 [註2]
		NO_2	0	1	+1		0	2	+2		0	2	+0.5		
		NO_x	0	1	+1		400	406	+8		200	204	+1.0		
	d. 偏移量(差異%)		NO_x零點與偏移值		-1		NO_x全幅與偏移量		+7		偏移量讀數與零點值		+1.8		
2. 二氧化硫SO_2(ppb) (NIEA A416) ▲儀器編號： ▲標準氣濃度：SO_2：_____ ppm a. 管路測漏檢查：測漏是否正常？☐是 ☐否	b. 檢測前	SO_2				≤±4 ppb				≤±20% 全幅				≤±10% 全幅	☐符合 ☐不符 [註1]
	c. 檢測後	SO_2													☐符合 ☐不符 [註2]
	d. 偏移量(差異%)		SO_2零點與偏移值				SO_2全幅與偏移值				SO_2讀數校定值與零點值				
3. 一氧化碳CO(ppm) (NIEA A421) ▲儀器編號：SN 4B353800 ▲標準氣濃度：CO：2.98 ppm a. 管路測漏檢查：測漏是否正常？☑是 ☐否	b. 檢測前	CO	0.0	0.0	0.0	≤±0.3 ppm	38.5	38.4	-0.8	≤±2% 全幅	19.8	19.5	-0.8	≤±10% 全幅	☑符合 ☐不符 [註1]
	c. 檢測後	CO	0.0	0.0	0.0		38.5	38.5	0.0		19.8	19.6	-0.5		☑符合 ☐不符 [註2]
	d. 偏移量(差異%)		讀數與零點值		0.0		讀數校定值與零點值		+0.8		讀數校定值與零點值		+0.5		
4. 臭氧O_3(ppb) (NIEA A420) ▲儀器編號： a. 管路測漏檢查：測漏是否正常？☐是 ☐否	b. 檢測前	O_3				≤±2 ppb				≤±5% 全幅				≤±10% 全幅	☐符合 ☐不符 [註1]
	c. 檢測後	O_3													☐符合 ☐不符 [註2]
	d. 偏移量(差異%)		零點與偏移值				全幅偏移值				讀數校定值與零點值				

[註1]：若檢測前差異超出允收標準，則需重新執行儀器多點校正，並完成「檢測儀器檢查與多點校正紀錄」後，再重新量驗。
[註2]：若檢測後差異超出允收標準，且偏移量超出允收標準，則該批次檢測結果無效須復檢重做。
[註3]：相對差異值=分析儀讀值-讀數校定值；讀數校定值；差異百分比(%)=(分析儀讀值-讀數校定值；全幅讀數校定值)*100
[註4]：偏移值=(檢測後相對差異值－檢測前相對差異值)；偏移百分比(%)=(檢測後差異%－檢測前差異%)。
[註5]：允收標準為分析方法允收標準規範訂，若分析方法沒有規範，則由檢驗室自訂。

品保品管課：賴振谷 2015.4.14.

附錄 III.1-2 空氣品質監測周界採樣儀器校正監測結果
(104 年 4 月福隆海水浴場) (續 5)

FC-0181-A(20150101)

分析儀校正紀錄(2)

計畫編號：8201-05
計畫期數：05
測站名稱：福隆海水浴場
查驗項目：☑THC/CH_4/NMHC、☐CO_2

稀釋校正器編號：K07K1005
氣體鋼瓶編號：☑(CH_4)：D673064
☑(C_3H_8)：JK-14715
☑(Zero)：LL-120091
☐(CO_2)：

檢測前查驗日期：2015.4.7
檢測前查驗人員：林益亭
檢測後查驗日期：2015.4.8
檢測後查驗人員：林益亭

方法項目	查驗結果	項目	零點Zero 0% 濃度設定值	分析儀讀值	相對差異值(差異%)	允收標準	全幅Span (測定範圍之80%) 濃度設定值	分析儀讀值	相對差異值(差異%)	允收標準	中濃度檢查 (全幅之20%-80%間任一點) 濃度設定值	分析儀讀值	相對差異值(差異%)	允收標準	結果評估
5. 非甲烷碳氫化合物(NMHC) (NIEA A760) (單位：ppm) ▲儀器編號：GC-FID(K)-07	b. 檢測前	THC	0.00	0.01	+0.1	≦±1% 全幅	8.00	8.01	+0.9	≦±2% 全幅	4.00	4.11	+1.4	≦±2% 全幅	☑符合 ☐不符 [註1]
		CH_4	0.00	0.01	-0.1		8.00	8.04	+0.8		4.00	3.95	+0.6		
		NMHC	0.00	0.00	0.0	≦±2% 全幅	0.00	0.01	+0.1	≦±3% 全幅	4.00	4.06	+0.8	≦±3% 全幅	
▲標準氣體：CH_4：1.04 ppm；C_3H_8：1.04 ppm；a. 管路測漏檢查：測漏是否正常？☑未 ☐有	c. 檢測後	THC	0.00	0.01	+0.1	≦±1% 全幅	8.00	8.13	+1.6	≦±2% 全幅	4.00	4.09	+1.1	≦±2% 全幅	☑符合 ☐不符 [註2]
		CH_4	0.00	0.01	+0.1		8.00	8.10	+1.3		4.00	3.93	+0.4		
		NMHC	0.00	0.00	0.0	≦±2% 全幅	0.00	0.03	+0.4	≦±3% 全幅	4.00	4.06	+0.8	≦±3% 全幅	
	d. 偏移率(差異%)		THC 全幅偏移率百分比		0.0%		THC 全幅偏移率百分比		+0.7		THC 中濃度偏移率百分比		-0.3		
6. 二氧化碳CO_2 (NIEA A448) (單位：ppm) ▲儀器編號：	b. 檢測前	CO_2				≦±2% 全幅				≦±2% 全幅				≦±10% 全幅	☐符合 ☐不符 [註1]
▲標準氣體：CO_2：_____ ppm；a. 管路測漏檢查：測漏是否正常？☐是 ☐否	c. 檢測後	CO_2				≦±2% 全幅				≦±2% 全幅				≦±10% 全幅	☐符合 ☐不符 [註2]
	d. 偏移率(差異%)		CO_2 全幅偏移率百分比				CO_2 全幅偏移率百分比				CO_2 中濃度偏移率百分比				

[註1]：檢測前查驗結果不符，則需重新執行現場多點校正，直至成「檢測儀器檢查多點校正紀錄」後，再實測查驗。
[註2]：若檢測後查驗結果不符，且經確認無法符合管制，則須執行無法符合管制，則須執行檢測數據無效處理作業。
[註3]：相對差異值=(分析儀讀值-濃度設定值)÷(濃度設定值)；差異百分比(%)=(分析儀讀值-濃度設定值)/全幅濃度設定值*100
[註4]：偏移值=(檢測後相對差異值-檢測前相對差異值)；偏移百分比(%)=(檢測後差異%-檢測前差異%)。
[註5]：允收標準依環保署公告方法內容規範執行，若公告方法內容無規範，則由檢驗室自訂。
[註6]：因為TDG煙霧之中濃度檢查點，因為入為二氧濃度特殊之校正標準氣體。

品保品管課：顏振名 2015.4.14

附錄 III.1-2 空氣品質監測周界採樣儀器校正監測結果
(104 年 4 月福隆海水浴場) (續 4)

FC-0180-A(20150101)

分析儀校正紀錄(1)

計畫編號：8201-05
計畫期數：05
測站名稱：福隆海水浴場
查驗項目：☑NO/NO_2/NO_x、☐SO_2、☑CO、☐O_2

稀釋校正器編號：K07K1005
氣體鋼瓶編號：☑(SO_2+NO+CO)：D843961

檢測前查驗日期：2015.4.7
檢測前查驗人員：林益亭
檢測後查驗日期：2015.4.8
檢測後查驗人員：林益亭

方法項目	查驗結果	項目	零點Zero 0% 濃度設定值	分析儀讀值	相對差異值(差異%)	允收標準	全幅Span (測定範圍之80%) 濃度設定值	分析儀讀值	相對差異值(差異%)	允收標準	中濃度檢查 (全幅之20%-80%間任一點) 濃度設定值	分析儀讀值	相對差異值(差異%)	允收標準	結果評估
1. 氮氧化物NO_x(ppb) (NIEA A417) ▲儀器編號：GC431553-K02	b. 檢測前	NO	0	0	0	≦±20 ppb	400	406	+1.6	≦±20 ppb	200	202	+0.9	≦±10% 全幅	☑符合 ☐不符 [註1]
		NO_2	0	1	+1		0	2	+2		0	2	+0.5		
		NO_x	0	1	+1		400	408	+2		200	204	+1.0		
▲標準氣體：NO：25.4 ppm；B. 管路測漏檢查：測漏是否正常？☑是 ☐否	c. 檢測後	NO	0	0	0		400	406	+1.6		200	199	-0.3		☑符合 ☐不符 [註2]
		NO_2	0	1	+1		0	3	+3		0	2	+0.5		
		NO_x	0	1	+1		400	409	+9		200	201	+0.5		
	d. 偏移率(差異%)		NO 管路偏移率		0		NO 全幅偏移率		+1		NO 中濃度偏移率百分比		-0.7		
2. 二氧化硫SO_2(ppb) (NIEA A416) ▲儀器編號：	b. 檢測前	SO_2				≦±4 ppb				≦±20% 全幅				≦±10% 全幅	☐符合 ☐不符 [註1]
▲標準氣體：SO_2：_____ ppm；B. 管路測漏檢查：測漏是否正常？☐是 ☐否	c. 檢測後	SO_2													☐符合 ☐不符 [註2]
	d. 偏移率(差異%)		SO_2 管路偏移率				SO_2 全幅偏移率百分比				SO_2 中濃度偏移率百分比				
3. 一氧化碳CO(ppm) (NIEA A421) ▲儀器編號：GC-FID(K)-05	b. 檢測前	CO	0.0	0.0	0.0	≦±0.5 ppm	39.5	39.5	0.0	≦±2% 全幅	19.8	19.6	-0.5	≦±10% 全幅	☑符合 ☐不符 [註1]
▲標準氣體：CO：35.7 ppm；B. 管路測漏檢查：測漏是否正常？☑是 ☐否	c. 檢測後	CO	0.0	0.0	0.0		39.5	39.2	-0.8		19.8	19.9	+0.3		☑符合 ☐不符 [註2]
	d. 偏移率(差異%)		CO 管路偏移率		0.0		CO 全幅偏移率百分比		-0.8		CO 中濃度偏移率百分比		+0.8		
4. 氧氣O_2(ppb) (NIEA A420) ▲儀器編號：	b. 檢測前	O_2				≦±20 ppb				≦±20 ppb				≦±10% 全幅	☐符合 ☐不符 [註1]
B. 管路測漏檢查：測漏是否正常？☐是 ☐否	c. 檢測後	O_2													☐符合 ☐不符 [註2]
	d. 偏移率(差異%)		O_2 管路偏移率				O_2 全幅偏移率百分比				O_2 中濃度偏移率百分比				

[註1]：若檢測前查驗結果不符，則需重新執行現場多點校正，直至成「檢測儀器檢查多點校正紀錄」後，再實測查驗。
[註2]：若檢測後查驗結果不符，且經確認無法符合管制，則須執行檢測數據無效處理作業。
[註3]：相對差異值=(分析儀讀值-濃度設定值)÷(濃度設定值)；差異百分比(%)=(分析儀讀值-濃度設定值)/全幅濃度設定值*100
[註4]：偏移值=(檢測後相對差異值-檢測前相對差異值)；偏移百分比(%)=(檢測後差異%-檢測前差異%)。
[註5]：允收標準依環保署公告方法內容規範執行，若公告方法內容無規範，則由檢驗室自訂。

品保品管課：顏振名 2015.4.14

附錄 III.1-3 空氣品質監測周界採樣儀器校正監測結果
(104 年 4 月川島養殖池) (續 1)

FC-0181-A1(20150101)

分析儀校正紀錄(2)

計畫編號：B0105
計畫期數：05
測站名稱：川島養殖池
查驗項目：☑THC/CH_4/NMHC、☐CO_2

稀釋校正器編號：S/N 0986 1005
氣體鋼瓶編號：☑(CH_4)：~~D946217~~ 新富 D673-64
☑(C_3H_8)：2K-14975
☑(Zero)：LL-120121
☐(CO_2)：

檢測前查驗日期：2015.4.17
檢測前查驗人員：鄭皇奇
檢測後查驗日期：2015.4.18
檢測後查驗人員：鄭皇奇

方法項目	查驗結果 項目		零點Zero 0% 濃度設定值	分析儀讀值	相對差異值(差異%)	允收標準	全幅Span (測定範圍之80%) 濃度設定值	分析儀讀值	相對差異值(差異%)	允收標準	中濃度檢查 (全幅之20%~80間任一點) 濃度設定值	分析儀讀值	相對差異值(差異%)	允收標準	結果評估
5. 總碳氫化合物THC (NIEA A740) (單位：ppm) ▲儀器編號：S/N 05B6KA1CT	b. 檢測前	THC	0.00	0.02	+0.3	≤±1% 全幅	8.00	8.02	+0.3	≤±2% 全幅	4.00	4.06	+0.8	≤±2% 全幅	☑符合 ☐不符 【註1】
		CH_4	0.00	0.01	+0.1		8.00	8.00	0.0		0.00	0.05	+0.6		
		NMHC	0.00	0.01	+0.1	≤±0% 全幅	0.00	0.02	+0.3	≤±2% 全幅	4.00	4.01	+0.1	≤±0% 全幅	
▲鋼瓶濃度：CH_4：10.42 ppm C_3H_8：31.26 ppm a. 管路測漏檢查：測漏是否正常？☑是 ☐否	c. 檢測後	THC	0.00	0.01	+0.1	≤±1% 全幅	8.00	8.10	+1.3	≤±2% 全幅	4.00	4.05	+0.6	≤±2% 全幅	☑符合 ☐不符 【註2】
		CH_4	0.00	0.00	0.0		8.00	8.05	+0.6		0.00	0.05	+0.6		
		NMHC	0.00	0.01	+0.1	≤±2% 全幅	0.00	0.05	+0.6	≤±2% 全幅	4.00	4.00	0.0	≤±0% 全幅	
	d. 偏移值偏移(%)		THC零點偏移百分比		-0.2		THC全幅偏移百分比		+1.0		THC中濃度偏移百分比		-0.2		
6. 二氧化碳CO_2 (NIEA A448) (單位：ppm) ▲儀器編號：	b. 檢測前	CO_2				≤±2% 全幅				≤±2% 全幅				≤±0% 全幅	☐符合 ☐不符 【註1】
▲鋼瓶濃度：CO_2：_____ ppm a. 管路測漏檢查：測漏是否正常？☐是 ☐否	c. 檢測後	CO_2				≤±2% 全幅				≤±2% 全幅				≤±0% 全幅	☐符合 ☐不符 【註2】
	d. 偏移值偏移(%)		CO2零點偏移百分比				CO2全幅偏移百分比				CO2中濃度偏移百分比				

【註1】：若檢測前查驗結果不符，則需重新執行現場多點校正，並完成「檢測儀器多點校正紀錄」後，再重新查驗。
【註2】：若檢測後查驗結果不符，且機禮認為無法符合規範，則該批次檢測數據無效僅供參考。
【註3】：相對差異值=分析儀讀值-濃度設定值；差異百分比(%)=(分析儀讀值-濃度設定值)/全幅濃度設定值*100
【註4】：偏移值=(檢測後相對差異值-檢測前相對差異值)；偏移百分比(%)=(檢測後差異%-檢測前差異%)。
【註5】：允收標準係依公告方法內容規範制訂，若公告方法內容未規範，則由檢驗室自訂。
【註6】：執行THC項目之中濃度檢查時，順便人第二來源甲烷或丙烷標準氣體。

品保品管課：賴振名 2015.4.25

附錄 III.1-3 空氣品質監測周界採樣儀器校正監測結果
(104 年 4 月川島養殖池)

FC-0181-A1(20150101)

分析儀校正紀錄(1)

計畫編號：B0105
計畫期數：05
測站名稱：川島養殖池
查驗項目：☑NO/NO_2/NO_x、☐SO_2、☑CO、☐O_3

稀釋校正器編號：S/N 0986 1005
氣體鋼瓶編號：☑(SO_2+NO+CO)：D842968

檢測前查驗日期：2015.4.17
檢測前查驗人員：鄭皇奇
檢測後查驗日期：2015.4.18
檢測後查驗人員：鄭皇奇

方法項目	查驗結果 項目		零點Zero 0% 濃度設定值	分析儀讀值	相對差異值(差異%)	允收標準	全幅Span (測定範圍之80%) 濃度設定值	分析儀讀值	相對差異值(差異%)	允收標準	中濃度檢查 (全幅之20%~80%間任一點) 濃度設定值	分析儀讀值	相對差異值(差異%)	允收標準	結果評估
1. 氮氧化物NO_x(ppb) (NIEA A417) ▲儀器編號：S/N 436552800Z	b. 檢測前	NO	0	1	+1	≤±20 ppb	400	399	-1	≤±20 ppb	>00	196	-1.0	≤±10% 全幅	☑符合 ☐不符 【註1】
		NO_2	0	1	+1		0	0	0		0	2	+0.5		
		NO_x	0	2	+2		400	399	-1		>00	198	-0.5		
▲鋼瓶濃度：NO：264 ppm a. 管路測漏檢查：測漏是否正常？☑是 ☐否	c. 檢測後	NO	0	1	+1		400	400	0		>00	197	-0.8		☑符合 ☐不符 【註2】
		NO_2	0	1	+1		0	0.5	+0.5		0	1	+0.3		
		NO_x	0	2	+2		400	404	+4		>00	198	-0.5		
	d. 偏移值偏移(%)		NO_x零點偏移值		0		NO_x全幅偏移值		+5		NO_x中濃度偏移百分比		0.0		
2. 二氧化硫SO_2(ppb) (NIEA A416) ▲儀器編號：	b. 檢測前	SO_2				≤±4 ppb				≤±2% 全幅				≤±10% 全幅	☐符合 ☐不符 【註1】
▲鋼瓶濃度：SO_2：_____ ppm a. 管路測漏檢查：測漏是否正常？☐是 ☐否	c. 檢測後	SO_2													☐符合 ☐不符 【註2】
	d. 偏移值偏移(%)		SO_2零點偏移值				SO_2全幅偏移百分比				SO_2中濃度偏移百分比				
3. 一氧化碳CO(ppm) (NIEA A421) ▲儀器編號：S/N WCTB6PVS	b. 檢測前	CO	0.0	0.0	0.0	≤±0.5 ppm	39.5	39.5	0.0	≤±2% 全幅	19.7	19.7	0.0	≤±10% 全幅	☐符合 ☐不符 【註1】
▲鋼瓶濃度：CO：25.4 ppm a. 管路測漏檢查：測漏是否正常？☑是 ☐否	c. 檢測後	CO	0.0	0.0	0.0		39.5	39.6	+0.3		19.7	19.6	-0.3		☐符合 ☐不符 【註2】
	d. 偏移值偏移(%)		CO零點偏移值		0.0		CO全幅偏移百分比		+0.3		CO中濃度偏移百分比		-0.3		
4. 臭氧O_3(ppb) (NIEA A420) ▲儀器編號：	b. 檢測前	O_3				≤±20 ppb				≤±20 ppb				≤±10% 全幅	☐符合 ☐不符 【註1】
a. 管路測漏檢查：測漏是否正常？☐是 ☐否	c. 檢測後	O_3													☐符合 ☐不符 【註2】
	d. 偏移值偏移(%)		O_3零點偏移值				O_3全幅偏移值				O_3中濃度偏移百分比				

【註1】：若檢測前查驗結果不符，則需重新執行現場多點校正，並完成「檢測儀器多點校正紀錄」後，再重新查驗。
【註2】：若檢測後查驗結果不符，且機禮認為無法符合規範，則該批次檢測數據無效僅供參考。
【註3】：相對差異值=分析儀讀值-濃度設定值；差異百分比(%)=(分析儀讀值-濃度設定值)/全幅濃度設定值*100
【註4】：偏移值=(檢測後相對差異值-檢測前相對差異值)；偏移百分比(%)=(檢測後差異%-檢測前差異%)。
【註5】：允收標準係依公告方法內容規範制訂，若公告方法內容未規範，則由檢驗室自訂。

品保品管課：賴振名 2015.4.25

附錄 III.1-3 空氣品質監測周界採樣儀器校正監測結果
(104 年 4 月川島養殖池) (續 3)

FC-0181-A(20150101)

分析儀校正紀錄(2)

計畫編號：B0105　稀釋校正器編號：SN0798610025
計畫期數：05　氣體鋼瓶編號：☑(CH_4)：D843064
測站名稱：川島養殖池　☑(C_3H_8)：~~[illegible]~~ K-14915
查驗項目：☑THC/CH_4/NMHC、☐CO_2　☑(Zero)：LL-130131
☐(CO_2)：/
檢測前查驗日期：2015.4.18　檢測後查驗日期：2015.4.19
檢測前查驗人員：鄭景章　檢測後查驗人員：鄭景章

方法項目	查驗結果	項目	零點Zero 0% 濃度設定值	分析儀讀值	相對差異值(差異%)	允收標準	全幅Span (測定範圍之80%) 濃度設定值	分析儀讀值	相對差異值(差異%)	允收標準	中濃度檢查 (全幅之20%-80%間任一點) 濃度設定值	分析儀讀值	相對差異值(差異%)	允收標準	結果評估
5. 總碳氫化合物THC (NIEA A740) (單位：ppm) ▲儀器編號：SN WSBSLANDT	b. 檢測前	THC	0.00	0.01	+0.1	≦±1% 全幅	8.00	8.10	+1.3	≦±2% 全幅	4.00	4.05	+0.6	≦±2% 全幅	☑符合
		CH_4	0.00	0.00	0.0		8.00	8.05	+0.6		0.00	~~0.03~~ 0.05	+0.6		☐不符
		NMHC	0.00	0.01	+0.1	≦±2% 全幅	0.00	0.05	+0.6	≦±3% 全幅	4.00	4.00	0.0	≦±4% 全幅	[註1]
▲鋼瓶濃度：CH_4：1045.77 ppm C_3H_8：310.42 ppm a. 管路測漏檢查：測漏是否正常？☑是 ☐否	c. 檢測後	THC	0.00	0.02	+0.3	≦±1% 全幅	8.00	8.05	+0.6	≦±2% 全幅	4.00	4.05	+0.6	≦±2% 全幅	☑符合
		CH_4	0.00	0.01	+0.1		8.00	8.00	0.0		0.00	0.05	+0.6		☐不符
		NMHC	0.00	0.01	+0.1	≦±2% 全幅	0.00	0.05	+0.6	≦±3% 全幅	4.00	4.00	0.0	≦±4% 全幅	[註2]
	d. 偏移值(%)	THC零點偏移百分比			~~-0.2~~ +0.2		THC全幅偏移百分比		-0.7		THC中濃度偏移百分比		0.0		
6. 二氧化碳CO_2 (NIEA A448) (單位：ppm) ▲儀器編號：	b. 檢測前	CO_2				≦±2% 全幅				≦±2% 全幅				≦±10% 全幅	☐符合 ☐不符 [註1]
▲鋼瓶濃度：CO_2：_____ ppm a. 管路測漏檢查：測漏是否正常？☐是 ☐否	c. 檢測後	CO_2				≦±2% 全幅				≦±2% 全幅				≦±10% 全幅	☐符合 ☐不符 [註2]
	d. 偏移值(%)	CO_2零點偏移百分比					CO_2全幅偏移百分比				CO_2中濃度偏移百分比				

[註1]：若檢測前查驗結果不符，則需重新執行現場多點校正，並完成『檢測儀器檢查多點校正紀錄』後，再重新查驗。
[註2]：若檢測後查驗結果不符，且經確認仍無法符合規範，則須批收檢測數據無效僅供參考。
[註3]：相對差異值=分析儀讀值-濃度設定值；差異百分比(%)=(分析儀讀值-濃度設定值)/全幅濃度設定值*100
[註4]：偏移值=(檢測後相對差異值-檢測前相對差異值)；偏移百分比(%)=(檢測後差異%-檢測前差異%)。
[註5]：允收標準係依公告方法內容規範制訂，若公告方法內容未規範，則由檢驗室自訂。
[註6]：執行THC項目之中濃度檢查時，須導入第二來源甲烷或丙烷標準氣體。

品保品管課：顏振谷 2015-4-23

附3.1-8

附錄 III.1-3 空氣品質監測周界採樣儀器校正監測結果
(104 年 4 月川島養殖池) (續 2)

FC-0180-A(20150101)

分析儀校正紀錄(1)

計畫編號：B0105　稀釋校正器編號：SN0798610025
計畫期數：05　氣體鋼瓶編號：☑(SO_2+NO+CO)：D842968
測站名稱：川島養殖池
查驗項目：☑$NO/NO_2/NO_x$、☐SO_2、☑CO、☐O_3
檢測前查驗日期：2015.4.18　檢測後查驗日期：2015.4.19
檢測前查驗人員：鄭景章　檢測後查驗人員：鄭景章

方法項目	查驗結果	項目	零點Zero 0% 濃度設定值	分析儀讀值	相對差異值(差異%)	允收標準	全幅Span (測定範圍之80%) 濃度設定值	分析儀讀值	相對差異值(差異%)	允收標準	中濃度檢查 (全幅之20%-80%間任一點) 濃度設定值	分析儀讀值	相對差異值(差異%)	允收標準	結果評估
1. 氮氧化物NO_2(ppb) (NIEA A417) ▲儀器編號：SN 4265538002	b. 檢測前	NO	0	1	+1	≦±20 ppb	400	400	0	≦±20 ppb	200	197	-0.8	≦±10% 全幅	☑符合
		NO_2	0	1	+1		0	~~3~~ 4	+4		0	1	+0.3		☐不符
		NO_x	0	2	+2		400	404	+4		200	198	-0.5		[註1]
▲鋼瓶濃度：NO：384 ppm a. 管路測漏檢查：測漏是否正常？☑是 ☐否	c. 檢測後	NO	0	1	+1		400	399	-1		200	197	-0.8		☑符合
		NO_2	0	1	+1		0	4	+4		0	3	+0.8		☐不符
		NO_x	0	2	+2		400	403	+3		200	200	0.0		[註2]
	d. 偏移值(%)	NO_2零點偏移值			0		NO_2全幅偏移值		-1		NO_2中濃度偏移百分比		+0.5		
2. 二氧化硫SO_2(ppb) (NIEA A416) ▲儀器編號：	b. 檢測前	SO_2				≦±4 ppb				≦±3% 全幅				≦±10% 全幅	☐符合 ☐不符 [註1]
▲鋼瓶濃度：SO_2：_____ ppm a. 管路測漏檢查：測漏是否正常？☐是 ☐否	c. 檢測後	SO_2													☐符合 ☐不符 [註2]
	d. 偏移值(%)	SO_2零點偏移值					SO_2全幅偏移百分比				SO_2中濃度偏移百分比				
3. 一氧化碳CO(ppm) (NIEA A421) ▲儀器編號：SN	b. 檢測前	CO	0.0	0.0	0.0	≦±0.5 ppm	39.5	39.6	+0.3	≦±2% 全幅	19.7	19.6	-0.3	≦±10% 全幅	☑符合 ☐不符 [註1]
▲鋼瓶濃度：CO：~~20.8~~ ppm a. 管路測漏檢查：測漏是否正常？☑是 ☐否	c. 檢測後	CO	0.0	0.0	0.0		39.5	39.1	-1.0		19.7	19.5	-0.5		☐符合 ☐不符 [註2]
	d. 偏移值(%)	CO零點偏移值			0.0		CO全幅偏移百分比		-1.3		CO中濃度偏移百分比		-0.2		
4. 臭氧O_3(ppb) (NIEA A420) ▲儀器編號：	b. 檢測前	O_3				≦±20 ppb				≦±20 ppb				≦±10% 全幅	☐符合 ☐不符 [註1]
a. 管路測漏檢查：測漏是否正常？☐是 ☐否	c. 檢測後	O_3													☐符合 ☐不符 [註2]
	d. 偏移值(%)	O_3零點偏移值					O_3全幅偏移值				O_3中濃度偏移百分比				

[註1]：若檢測前查驗結果不符，則需重新執行現場多點校正，並完成『檢測儀器檢查多點校正紀錄』後，再重新查驗。
[註2]：若檢測後查驗結果不符，且經確認仍無法符合規範，則須批收檢測數據無效僅供參考。
[註3]：相對差異值=分析儀讀值-濃度設定值；差異百分比(%)=(分析儀讀值-濃度設定值)/全幅濃度設定值*100
[註4]：偏移值=(檢測後相對差異值-檢測前相對差異值)；偏移百分比(%)=(檢測後差異%-檢測前差異%)。
[註5]：允收標準係依公告方法內容規範制訂，若公告方法內容未規範，則由檢驗室自訂。

品保品管課：顏振谷 2015-4-23

附錄 III.1-3 空氣品質監測周界採樣儀器校正監測結果
(104 年 4 月川島養殖池) (續 5)

FC-0181-A(20150101)

分析儀校正紀錄(2)

計畫編號：B0105
計畫期數：05
測站名稱：川島養殖池
查驗項目：☑THC/CH_4/NMHC、☐CO_2

稀釋校正器編號：S/N 09861005
氣體鋼瓶編號：☑(CH_4)：D673064
☑(C_3H_8)：ZK-14715
☑(Zero)：LL-170131
☐(CO_2)：—

檢測前查驗日期：2015.4.19
檢測前查驗人員：鄧景寧
檢測後查驗日期：2015.4.20
檢測後查驗人員：鄧景寧

方法項目	查驗結果 項目		零點Zero 0% 濃度設定值	分析儀讀值	相對差異值(差異%)	允收標準	全幅Span (測定範圍之80%) 濃度設定值	分析儀讀值	相對差異值(差異%)	允收標準	中濃度檢查 (全幅之20%-80%間任一點) 濃度設定值	分析儀讀值	相對差異值(差異%)	允收標準	結果評估
5.總碳氫化合物THC (NIEA A740) (單位：ppm) ▲儀器編號：S/N W5T3SKN0T	b.檢測前	THC	0.00	0.02	+0.3	≦±1% 全幅	8.00	8.05	+0.6	≦±2% 全幅	4.00	4.05	+0.6	≦±2% 全幅	☑符合 ☐不符 [註1]
		CH_4	0.00	0.01	+0.1		8.00	8.00	0.0		0.00	0.05	+0.6		
		NMHC	0.00	0.01	+0.1	≦±2% 全幅	0.00	0.05	+0.6	≦±3% 全幅	4.00	4.00	0.0	≦±4% 全幅	
▲鋼瓶濃度：CH_4：20.37 ppm C_3H_8：7.95 ppm a.管路測漏檢查：測漏是否正常？☑是 ☐否	c.檢測後	THC	0.00	0.02	+0.3	≦±1% 全幅	8.00	8.10	+1.3	≦±2% 全幅	4.00	4.10	+1.3	≦±2% 全幅	☑符合 ☐不符 [註2]
		CH_4	0.00	0.00	0.0		8.00	8.05	+0.6		0.00	0.05	+0.6		
		NMHC	0.00	0.02	+0.3	≦±2% 全幅	0.00	0.05	+0.6	≦±3% 全幅	4.00	4.05	+0.6	≦±4% 全幅	
	d.偏移值偏移(%)		THC零點偏移百分比		0.0		THC全幅偏移百分比		+0.7		THC中濃度偏移百分比		+0.7		
6.二氧化碳CO_2 (NIEA A448) (單位：ppm) ▲儀器編號：—	b.檢測前	CO_2				≦±2% 全幅				≦±2% 全幅				≦±10% 全幅	☐符合 ☐不符 [註1]
▲鋼瓶濃度：CO_2：— ppm a.管路測漏檢查：測漏是否正常？☐是 ☐否	c.檢測後	CO_2				≦±2% 全幅				≦±2% 全幅				≦±10% 全幅	☐符合 ☐不符 [註2]
	d.偏移值偏移(%)		CO_2零點偏移百分比				CO_2全幅偏移百分比				CO_2中濃度偏移百分比				

[註1]：若檢測前查驗結果不符，則需重新執行規格多點校正，並完成『檢測儀器檢查多點校正紀錄』後，再重新查驗。
[註2]：若檢測後查驗結果不符，且經確認仍無法符合規範，則須批次檢測數據無效僅供參考。
[註3]：相對差異值=分析儀讀值-濃度設定值；差異百分比(%)=(分析儀讀值-濃度設定值)/全幅濃度設定值*100
[註4]：偏移值=(檢測後相對差異值-檢測前相對差異值)；偏移百分比(%)=(檢測後差異%-檢測前差異%)。
[註5]：允收標準係依公告方法內容規範制訂，若公告方法內容未規範，則由檢驗室自訂。
[註6]：執行THC項目之中濃度檢查時，須將人第二乘課甲烷氣瓶流標準氣體。

品保品管課：賴振名 2015.4.23

附錄 III.1-3 空氣品質監測周界採樣儀器校正監測結果
(104 年 4 月川島養殖池) (續 4)

FC-0180-A(20150101)

分析儀校正紀錄(1)

計畫編號：B0105
計畫期數：05
測站名稱：川島養殖池
查驗項目：☑NO/NO_2/NO_x、☐SO_2、☑CO、☐O_3

稀釋校正器編號：S/N 09861005
氣體鋼瓶編號：☑(SO_2+NO+CO)：D843968

檢測前查驗日期：2015.4.19
檢測前查驗人員：鄧景寧
檢測後查驗日期：2015.4.20
檢測後查驗人員：鄧景寧

方法項目	查驗結果 項目		零點Zero 0% 濃度設定值	分析儀讀值	相對差異值(差異%)	允收標準	全幅Span (測定範圍之80%) 濃度設定值	分析儀讀值	相對差異值(差異%)	允收標準	中濃度檢查 (全幅之20%-80%間任一點) 濃度設定值	分析儀讀值	相對差異值(差異%)	允收標準	結果評估
1.氮氧化物NO_x(ppb) (NIEA A417) ▲儀器編號：S/N 4365638002	b.檢測前	NO	0	1	+1	≦±20 ppb	400	399	-1	≦±20 ppb	200	197	-0.8	≦±10% 全幅	☑符合 ☐不符 [註1]
		NO_2	0	1	+1		0	4	+4		0	3	+0.8		
		NO_x	0	2	+2		400	403	+3		200	200	0.0		
▲鋼瓶濃度：NO：25.4 ppm a.管路測漏檢查：測漏是否正常？☑是 ☐否	c.檢測後	NO	0	1	+1		400	400	0		200	194	-1.5		☑符合 ☐不符 [註2]
		NO_2	0	2	+2		0	3	+3		0	1	+0.3		
		NO_x	0	3	+3		400	403	+3		200	195	-1.3		
	d.偏移值偏移(%)		NO零點偏移值		+1		NO_x全幅偏移值		0		NO中濃度偏移百分比		-1.3		
2.二氧化硫SO_2(ppb) (NIEA A416) ▲儀器編號：—	b.檢測前	SO_2				≦±4 ppm				≦±3% 全幅				≦±10% 全幅	☐符合 ☐不符 [註1]
▲鋼瓶濃度：SO_2：— ppm a.管路測漏檢查：測漏是否正常？☐是 ☐否	c.檢測後	SO_2													☐符合 ☐不符 [註2]
	d.偏移值偏移(%)		SO_2零點偏移值				SO_2全幅偏移百分比				SO_2中濃度偏移百分比				
3.一氧化碳CO(ppm) (NIEA A421) ▲儀器編號：S/N WETB6015	b.檢測前	CO	0.0	0.0	0.0	≦±0.5 ppm	39.5	39.1	-1.0	≦±2% 全幅	19.7	19.6	-0.3	≦±10% 全幅	☑符合 ☐不符 [註1]
▲鋼瓶濃度：CO：250.6 ppm a.管路測漏檢查：測漏是否正常？☑是 ☐否	c.檢測後	CO	0.0	0.0	0.0		39.5	39.5	0.0		19.7 19.5	19.5	-0.5		☑符合 ☐不符 [註2]
	d.偏移值偏移(%)		CO零點偏移值		0.0		CO全幅偏移百分比		+1.0		CO中濃度偏移百分比		-0.2		
4.臭氧O_3(ppb) (NIEA A420) ▲儀器編號：—	b.檢測前	O_3				≦±20 ppb				≦±20 ppb				≦±10% 全幅	☐符合 ☐不符 [註1]
a.管路測漏檢查：測漏是否正常？☐是 ☐否	c.檢測後	O_3													☐符合 ☐不符 [註2]
	d.偏移值偏移(%)		O_3零點偏移值				O_3全幅偏移值				O_3中濃度偏移百分比				

[註1]：若檢測前查驗結果不符，則需重新執行規格多點校正，並完成『檢測儀器檢查多點校正紀錄』後，再重新查驗。
[註2]：若檢測後查驗結果不符，且經確認仍無法符合規範，則須批次檢測數據無效僅供參考。
[註3]：相對差異值=分析儀讀值-濃度設定值；差異百分比(%)=(分析儀讀值-濃度設定值)/全幅濃度設定值*100
[註4]：偏移值=(檢測後相對差異值-檢測前相對差異值)；偏移百分比(%)=(檢測後差異%-檢測前差異%)。
[註5]：允收標準係依公告方法內容規範制訂，若公告方法內容未規範，則由檢驗室自訂。

品保品管課：賴振名 2015.4.23

附錄 III.1-4 空氣品質監測周界採樣儀器校正監測結果
(104 年 4 月石碇宮) (續 1)

FC-0181-A(20150101)

分析儀校正紀錄(2)

計畫編號：B0105　　標準校正器編號：SN 098610025
計畫期數：05　　氣體鋼瓶編號：☑(CH_4)：D673064
測站名稱：石碇宮　　☑(C_3H_8)：JK-14715
查驗項目：☑THC/CH_4/NMHC、☐CO_2　　☑(Zero)：LL-100091
☐(CO_2)：_____
檢測前查驗日期：>2015.4.1　　檢測後查驗日期：>2015.4.2
檢測前查驗人員：鄭景清　　檢測後查驗人員：鄭景清

方法項目	查驗結果 項目		零點Zero 0% 濃度設定值	分析儀讀值	相對差異值(差異%)	允收標準	全幅Span (測定範圍之80%) 濃度設定值	分析儀讀值	相對差異值(差異%)	允收標準	中濃度檢查 (全幅之20%-80間任一點) 濃度設定值	分析儀讀值	相對差異值(差異%)	允收標準	結果評估
5.總碳氫化合物THC (NIEA A740) (單位：ppm) ▲儀器編號：SN W5B5KW5T	b.檢測前	THC	0.00	0.03	+0.4	≦±1% 全幅	8.00	8.03	+0.4	≦±2% 全幅	4.00	4.10	+1.3	≦±2% 全幅	☑符合 ☐不符 [註1]
		CH_4	0.00	0.02	+1.3		8.00	8.00	0.0		0.00	0.05	+0.6		
		NMHC	0.00	0.01	+0.1	≦±2% 全幅	0.00	0.03	+0.4	≦±3% 全幅	4.00	4.05	+0.6	≦±4% 全幅	
▲鋼瓶濃度：CH_4：1042.0 ppm C_3H_8：2176 ppm a.管路測漏檢查：測漏是否正常? ☑是 ☐否	c.檢測後	THC	0.00	0.02	+0.3	≦±1% 全幅	8.00	8.05	+0.6	≦±2% 全幅	4.00	4.10	+1.3	≦±2% 全幅	☑符合 ☐不符 [註2]
		CH_4	0.00	0.01	+0.1		8.00	8.00	0.0		0.00	0.05	+0.6		
		NMHC	0.00	0.01	+0.1	≦±2% 全幅	0.00	0.05	+0.6	≦±3% 全幅	4.00	4.05	+0.6	≦±4% 全幅	
	d.偏移值偏移(%)		THC零點偏移百分比		-0.1		THC全幅偏移百分比		+0.3		THC中濃度偏移百分比		0.0		
6.二氧化碳CO_2 (NIEA A448) (單位：ppm) ▲儀器編號：	b.檢測前	CO_2				≦±2% 全幅				≦±2% 全幅				≦±10% 全幅	☐符合 ☐不符 [註1]
▲鋼瓶濃度：CO_2：_____ ppm a.管路測漏檢查：測漏是否正常? ☐是 ☐否	c.檢測後	CO_2				≦±2% 全幅				≦±2% 全幅				≦±10% 全幅	☐符合 ☐不符 [註2]
	d.偏移值偏移(%)		CO_2零點偏移百分比				CO_2全幅偏移百分比				CO_2中濃度偏移百分比				

[註1]：若檢測前查驗結果不符，則需重新執行現場多點校正，並完成『檢測儀器檢查多點校正紀錄』後，再重新查驗。
[註2]：若檢測後查驗結果不符，且經確認仍無法符合規範，則請就此檢測數據無效性提供參考。
[註3]：相對差異值=分析儀讀值-濃度設定值；差異百分比(%)=(分析儀讀值-濃度設定值)/全幅濃度設定值*100
[註4]：偏移值=(檢測後相對差異值-檢測前相對差異值)；偏移百分比(%)=(檢測後差異%-檢測前差異%)。
[註5]：允收標準係依公告方法內容規範制訂，若公告方法內容未規範，則由檢驗室自訂。
[註6]：執行THC項目之中濃度檢查時，須採入第二來源甲烷或丙烷標準氣體。

品保品管課：顏振名 2015.4.9.

附3.1-10

FC-0180-A(20150101)

分析儀校正紀錄(1)

計畫編號：B0105　　標準校正器編號：SN 098610025
計畫期數：05　　氣體鋼瓶編號：☑(SO_2+NO+CO)：D842968
測站名稱：石碇宮
查驗項目：☑NO/NO_2/NO_x、☐SO_2、☑CO、☐O_3

檢測前查驗日期：>2015.4.1　　檢測後查驗日期：>2015.4.2
檢測前查驗人員：鄭景清　　檢測後查驗人員：鄭景清

方法項目	查驗結果 項目		零點Zero 0% 濃度設定值	分析儀讀值	相對差異值(差異%)	允收標準	全幅Span (測定範圍之80%) 濃度設定值	分析儀讀值	相對差異值(差異%)	允收標準	中濃度檢查 (全幅之20%-80%間任一點) 濃度設定值	分析儀讀值	相對差異值(差異%)	允收標準	結果評估
1.氮氧化物NO_x(ppb) (NIEA A417) ▲儀器編號：SN 4236532800 2	b.檢測前	NO	0	1	+1	≦±20 ppb	400	395	-.5	≦±20 ppb	200	194	-1.5	≦±10% 全幅	☑符合 ☐不符 [註1]
		NO_2	0	1	+1		0	3	+3		0	2	+0.5		
		NO_x	0	2	+2		400	398	-2		200	196	-1.0		
▲鋼瓶濃度：NO：25.4 ppm a.管路測漏檢查：測漏是否正常? ☑是 ☐否	c.檢測後	NO	0	1	+1		400	396	-4		200	195	-1.3		☑符合 ☐不符 [註2]
		NO_2	0	1	+1		0	4	+4		0	2	+0.5		
		NO_x	0	2	+2		400	400	0		200	197	-0.8		
	d.偏移值偏移(%)		NO零點偏移值		0		NO_2全幅偏移值		+2		NO中濃度偏移百分比		0.2		
2.二氧化硫SO_2(ppb) (NIEA A416) ▲儀器編號：	b.檢測前	SO_2	儀器故障												☐符合 ☐不符 [註1]
▲鋼瓶濃度：SO_2：_____ ppm a.管路測漏檢查：測漏是否正常? ☐是 ☐否	c.檢測後	SO_2				≦±4 ppb				≦±3% 全幅				≦±10% 全幅	☐符合 ☐不符 [註2]
	d.偏移值偏移(%)		SO_2零點偏移值				SO_2全幅偏移百分比				SO_2中濃度偏移百分比				
3.一氧化碳CO(ppm) (NIEA A421) ▲儀器編號：SN W2B7B0A4	b.檢測前	CO	0.0	0.0	0.0	≦±0.5 ppm	39.5	39.5	0.0	≦±2% 全幅	19.7	19.6	-0.3	≦±10% 全幅	☑符合 ☐不符 [註1]
▲鋼瓶濃度：CO：40.8 ppm a.管路測漏檢查：測漏是否正常? ☑是 ☐否	c.檢測後	CO	0.0	0.0	0.0		39.5	39.5	0.0		19.7	19.6	-0.3		☑符合 ☐不符 [註2]
	d.偏移值偏移(%)		CO零點偏移值		0.0		CO全幅偏移百分比		0.0		CO中濃度偏移百分比		0.0		
4.臭氧O_3(ppb) (NIEA A420) ▲儀器編號：	b.檢測前	O_3				≦±2% ppb				≦±2% ppb				≦±10% 全幅	☐符合 ☐不符 [註1]
a.管路測漏檢查：測漏是否正常? ☐是 ☐否	c.檢測後	O_3													☐符合 ☐不符 [註2]
	d.偏移值偏移(%)		O_3零點偏移值				O_3全幅偏移值								

[註1]：若檢測前查驗結果不符，則需重新執行現場多點校正，並完成『檢測儀器檢查多點校正紀錄』後，再重新查驗。
[註2]：若檢測後查驗結果不符，且經確認仍無法符合規範，則請就此檢測數據無效性提供參考。
[註3]：相對差異值=分析儀讀值-濃度設定值；差異百分比(%)=(分析儀讀值-濃度設定值)/全幅濃度設定值*100
[註4]：偏移值=(檢測後相對差異值-檢測前相對差異值)；偏移百分比(%)=(檢測後差異%-檢測前差異%)。
[註5]：允收標準係依公告方法內容規範制訂，若公告方法內容未規範，則由檢驗室自訂。

品保品管課：顏振名 2015.4.9.

附錄 III.1-4 空氣品質監測周界採樣儀器校正監測結果
(104 年 4 月石碇宮) (續 3)

FC-0181-A(20150101)

分析儀校正紀錄(2)

計畫編號：B0105　　稀釋校正器編號：SN 09861025
計畫期數：05　　氣體鋼瓶編號：☑(CH_4)：D673064
測站名稱：石碇宮　　☑(C_3H_8)：ZK-14915
查驗項目：☑THC/CH_4/NMHC、☐CO_2　　☑(Zero)：LL-120091
☐(CO_2)：∞

檢測前查驗日期：2015.4.3　　檢測後查驗日期：2015.4.3
檢測前查驗人員：許景崇　　檢測後查驗人員：許景崇

方法項目	查驗結果 項目		零點Zero 0% 濃度設定值	分析儀讀值	相對差異值(差異%)	允收標準	全幅Span (測定範圍之80%) 濃度設定值	分析儀讀值	相對差異值(差異%)	允收標準	中濃度檢查 (全幅之20%-80間任一點) 濃度設定值	分析儀讀值	相對差異值(差異%)	允收標準	結果評估
5. 總碳氫化合物THC (NIEA A740) (單位：ppm) ▲儀器編號：5N 05B85KNOT	b. 檢測前	THC	0.00	0.02	+0.3	≦±1% 全幅	8.00	8.05	+0.6	≦±2% 全幅	4.00	4.10	+1.3	≦±2% 全幅	☑符合
		CH_4	0.00	0.01	+0.1		8.00	8.00	0.0		0.00	0.05	+0.6		☐不符
		NMHC	0.00	0.01	+0.1	≦±2% 全幅	0.00	0.05	+0.6	≦±2% 全幅	4.00	4.05	+0.6	≦±2% 全幅	[註1]
▲鋼瓶濃度：CH_4：1.427 ppm C_3H_8：3.92 ppm a. 管路測漏檢查：測漏是否正常？☑是 ☐否	c. 檢測後	THC	0.00	0.02	+0.3	≦±1% 全幅	8.00	8.05	+0.6	≦±2% 全幅	4.00	4.10	+1.3	≦±2% 全幅	☑符合
		CH_4	0.00	0.00	0.0		8.00	8.00	0.0		0.00	0.05	+0.6		☐不符
		NMHC	0.00	0.02	+0.3	≦±2% 全幅	0.00	0.05	+0.6	≦±2% 全幅	4.00	4.05	+0.6	≦±2% 全幅	[註2]
	d. 偏移值(%)		THC零點偏移百分比		0.0		THC全幅偏移百分比		0.0		THC中濃度偏移百分比		0.0		
6. 二氧化碳CO_2 (NIEA A468) (單位：ppm) ▲儀器編號：	b. 檢測前	CO_2				≦±2% 全幅				≦±2% 全幅				≦±10% 全幅	☐符合 ☐不符 [註1]
▲鋼瓶濃度：CO_2：_____ ppm a. 管路測漏檢查：測漏是否正常？☐是 ☐否	c. 檢測後	CO_2				≦±2% 全幅				≦±2% 全幅				≦±10% 全幅	☐符合 ☐不符 [註2]
	d. 偏移值(%)		CO_2零點偏移百分比				CO_2全幅偏移百分比				CO_2中濃度偏移百分比				

[註1]：若檢測前查驗結果不符，則需重新執行現場多點校正，並完成「檢測儀器檢查多點校正紀錄」後，再重新查驗。
[註2]：若檢測後查驗結果不符，且經確認仍無法符合規範，則須就此檢測數據無效提供參考。
[註3]：相對差異值=分析儀讀值-濃度設定值：差異百分比(%)=(分析儀讀值-濃度設定值)/全幅濃度設定值*100
[註4]：偏移值=(檢測後相對差異值-檢測前相對差異值)：偏移百分比(%)=(檢測後差異%-檢測前差異%)。
[註5]：允收標準係依公告方法內容規範訂，若公告方法內容未規範，則由檢驗室自訂。
[註6]：執行THC項目之中濃度檢查時，需移入第二來源予標準氣體校驗。

品保品管課：賴振名 2015.4.9.

附錄 III.1-4 空氣品質監測周界採樣儀器校正監測結果
(104 年 4 月石碇宮) (續 2)

FC-0180-A(20150101)

分析儀校正紀錄(1)

計畫編號：B0105　　稀釋校正器編號：SN 09861025
計畫期數：05　　氣體鋼瓶編號：☑(SO_2+NO+CO)：D842968
測站名稱：石碇宮
查驗項目：☑NO/NO_2/NO_x、☐SO_2、☑CO、☐O_3

檢測前查驗日期：2015.4.3　　檢測後查驗日期：2015.4.3
檢測前查驗人員：許景崇　　檢測後查驗人員：許景崇

方法項目	查驗結果 項目		零點Zero 0% 濃度設定值	分析儀讀值	相對差異值(差異%)	允收標準	全幅Span (測定範圍之80%) 濃度設定值	分析儀讀值	相對差異值(差異%)	允收標準	中濃度檢查 (全幅之20%-80間任一點) 濃度設定值	分析儀讀值	相對差異值(差異%)	允收標準	結果評估
1. 氮氧化物NO_x(ppb) (NIEA A417) ▲儀器編號：5N 436538002	b. 檢測前	NO	0	1	+1	≦±20 ppb	400	396	-4	≦±20 ppb	200	195	-1.3	≦±10% 全幅	☑符合
		NO_2	0	1	+1		0	4	+4		0	2	+2.5		☐不符
		NO_x	0	2	+2		400	400	0		200	197	-0.8		[註1]
▲鋼瓶濃度：NO：25.4 ppm a. 管路測漏檢查：測漏是否正常？☐是 ☐否	c. 檢測後	NO	0	1	+1		400	393	-7		200	194	-1.5		☑符合
		NO_2	0	1	+1		0	2	+2		0	2	+0.5		☐不符
		NO_x	0	2	+2		400	395	-5		200	196	-1.0		[註2]
	d. 偏移值(%)		NO零點偏移百分比		0		NO全幅偏移百分比		-5		NO中濃度偏移百分比		-0.2		
2. 二氧化硫SO_2(ppb) (NIEA A416) ▲儀器編號：	b. 檢測前	SO_2				≦±4 ppb				≦±20% 全幅				≦±10% 全幅	☐符合 ☐不符 [註1]
▲鋼瓶濃度：SO_2：_____ ppm a. 管路測漏檢查：測漏是否正常？☐是 ☐否	c. 檢測後	SO_2													☐符合 ☐不符 [註2]
	d. 偏移值(%)		SO_2零點偏移百分比				SO_2全幅偏移百分比				SO_2中濃度偏移百分比				
3. 一氧化碳CO(ppm) (NIEA A421) ▲儀器編號：5N 1415TP8R6	b. 檢測前	CO	0.0	0.0	0.0	≦±0.5 ppm	39.5	39.5	0.0	≦±20% 全幅	19.7	19.6	-0.3	≦±10% 全幅	☑符合 ☐不符 [註1]
▲鋼瓶濃度：CO：39.8 ppm a. 管路測漏檢查：測漏是否正常？☑是 ☐否	c. 檢測後	CO	0.0	0.0	0.0		39.5	39.4	-0.3		19.7	19.6	-0.3		☐符合 ☐不符 [註2]
	d. 偏移值(%)		CO零點偏移百分比		0.0		CO全幅偏移百分比		-0.3		CO中濃度偏移百分比		0.0		
4. 臭氧O_3(ppb) (NIEA A420) ▲儀器編號：	b. 檢測前	O_3				≦±20 ppb				≦±20 ppb				≦±10% 全幅	☐符合 ☐不符 [註1]
a. 管路測漏檢查：測漏是否正常？☐是 ☐否	c. 檢測後	O_3													☐符合 ☐不符 [註2]
	d. 偏移值(%)		O_3零點偏移百分比				O_3全幅偏移百分比				O_3中濃度偏移百分比				

[註1]：若檢測前查驗結果不符，則需重新執行現場多點校正，並完成「檢測儀器檢查多點校正紀錄」後，再重新查驗。
[註2]：若檢測後查驗結果不符，且經確認仍無法符合規範，則須就此檢測數據無效提供參考。
[註3]：相對差異值=分析儀讀值-濃度設定值：差異百分比(%)=(分析儀讀值-濃度設定值)/全幅濃度設定值*100
[註4]：偏移值=(檢測後相對差異值-檢測前相對差異值)：偏移百分比(%)=(檢測後差異%-檢測前差異%)。
[註5]：允收標準係依公告方法內容規範訂，若公告方法內容未規範，則由檢驗室自訂。

品保品管課：賴振名 2015.4.9.

附錄 III.1-4 空氣品質監測周界採樣儀器校正監測結果
(104 年 4 月石碇宮) (續 5)

FC-0181-A(20150101)

分析儀校正紀錄(2)

計畫編號：B0105
計畫期數：05
測站名稱：石碇宮
查驗項目：☑THC/CH_4/NMHC、☐CO_2

稀釋校正器編號：SIN09861005
氣體鋼瓶編號：☑(CH_4)：D873064
☑(C_3H_8)：ZK-14715
☑(Zero)：LL-120091
☐(CO_2)：

檢測前查驗日期：2015.4.3
檢測前查驗人員：鄭景富
檢測後查驗日期：2015.4.4
檢測後查驗人員：鄭景富

方法項目	查驗結果 項目		零點Zero 0% 濃度設定值	分析儀讀值	相對差異值(差異%)	允收標準	全幅Span (測定範圍≦80%) 濃度設定值	分析儀讀值	相對差異值(差異%)	允收標準	中濃度檢查 (全幅之20%-80間任一點) 濃度設定值	分析儀讀值	相對差異值(差異%)	允收標準	結果評估
5.總碳氫化合物THC (NIEA A740) (單位：ppm) ▲儀器編號：SIN WCB7KN07 ▲鋼瓶濃度：CH_4：10427 ppm C_3H_8：37.3 ppm a.管路測漏檢查：測漏是否正常? ☑是 ☐否	b.檢測前	THC	0.00	0.02	+0.3	≦±1% 全幅	8.00	8.05	+0.6	≦±2% 全幅	4.00	4.10	+1.3	≦±2% 全幅	☑符合 ☐不符
		CH_4	0.00	0.00	0.0		8.00	8.00	0.0		2.00	2.05	+0.6		
		NMHC	0.00	0.02	+0.3	≦±2% 全幅	0.00	0.05	+0.6	≦±3% 全幅	4.00	4.05	+0.6	≦±4% 全幅	[註1]
	c.檢測後	THC	0.00	0.02	+0.3	≦±1% 全幅	8.00	8.05	+0.6	≦±2% 全幅	4.00	4.10	+1.3	≦±2% 全幅	☑符合 ☐不符
		CH_4	0.00	0.00	0.0		8.00	8.00	0.0		2.00	2.05	+0.6		
		NMHC	0.00	0.02	+0.3	≦±2% 全幅	0.00	0.05	+0.6	≦±3% 全幅	4.00	4.05	+0.6	≦±4% 全幅	[註2]
	d.偏移值檢核(%)		THC偏移值檢核百分比		0.0		THC全幅偏移百分比		0.0		THC中濃度偏移百分比		0.0		
6.二氧化碳CO_2 (NIEA A448) (單位：ppm) ▲儀器編號：_____ ▲鋼瓶濃度：CO_2：_____ ppm a.管路測漏檢查：測漏是否正常? ☐是 ☐否	b.檢測前	CO_2				≦±2% 全幅				≦±2% 全幅				≦±10% 全幅	☐符合 ☐不符 [註1]
	c.檢測後	CO_2				≦±2% 全幅				≦±2% 全幅				≦±10% 全幅	☐符合 ☐不符 [註2]
	d.偏移值檢核(%)		CO_2零點偏移百分比				CO_2全幅偏移百分比				CO_2中濃度偏移百分比				

[註1]：若檢測前查驗結果不符，則需重新執行規劃多點校正，並完成「檢測儀器檢查多點校正紀錄」後，再重新查驗。
[註2]：若檢測後查驗結果不符，且經確認儀器無法符合規範，則須批次檢測數據起始值做參考。
[註3]：相對差異值=分析儀讀值-濃度設定值；差異百分比(%)=(分析儀讀值-濃度設定值)/全幅濃度設定值*100
[註4]：偏移值=(檢測後相對差異值-檢測前相對差異值)；偏移百分比(%)=(檢測後差異%-檢測前差異%)。
[註5]：允收標準係依公告方法內容規範制訂，若公告方法內容未規範，則由檢驗室自訂。
[註6]：執行THC項目之中濃度檢查時，須將入第二氣瓶平流度兩次標準氣體。

品保品管課：賴振名 2015.4.9.

附錄 III.1-4 空氣品質監測周界採樣儀器校正監測結果
(104 年 4 月石碇宮) (續 4)

FC-0180-A(20150101)

分析儀校正紀錄(1)

計畫編號：B0105
計畫期數：05
測站名稱：石碇宮
查驗項目：☑NO/NO_2/NO_x、☐SO_2、☑CO、☐O_3

稀釋校正器編號：SIN09861005
氣體鋼瓶編號：☑(SO_2+NO+CO)：D842948

檢測前查驗日期：2015.4.3
檢測前查驗人員：鄭景富
檢測後查驗日期：2015.4.4
檢測後查驗人員：鄭景富

方法項目	查驗結果 項目		零點Zero 0% 濃度設定值	分析儀讀值	相對差異值(差異%)	允收標準	全幅Span (測定範圍≦80%) 濃度設定值	分析儀讀值	相對差異值(差異%)	允收標準	中濃度檢查 (全幅之20%-80%間任一點) 濃度設定值	分析儀讀值	相對差異值(差異%)	允收標準	結果評估
1.氮氧化物NO_x(ppb) (NIEA A417) ▲儀器編號：SIN 4265358002 ▲鋼瓶濃度：NO：250.4 ppm a.管路測漏檢查：測漏是否正常? ☑是 ☐否	b.檢測前	NO	0	1	+1	≦±20 ppb	400	393	-7	≦±20 ppb	200	194	-1.5	≦±10% 全幅	☑符合 ☐不符 [註1]
		NO_2	0	1	+1		0	2	+2		0	2	+0.5		
		NO_x	0	2	+2		400	395	-5		200	196	-1.0		
	c.檢測後	NO	0	1	+1		400	393	-7		200	196	-1.0		☑符合 ☐不符 [註2]
		NO_2	0	1	+1		0	2	+2		0	2	+0.5		
		NO_x	0	2	+2		400	395	-5		200	198	-0.5		
	d.偏移值檢核(%)		NO_2零點偏移值		0		NO_2全幅偏移值		0		NO_2中濃度偏移百分比				
2.二氧化硫SO_2(ppb) (NIEA A416) ▲儀器編號：_____ ▲鋼瓶濃度：SO_2：_____ ppm a.管路測漏檢查：測漏是否正常? ☐是 ☐否	b.檢測前	SO_2				≦±20 ppb				≦±3% 全幅				≦±10% 全幅	☐符合 ☐不符 [註1]
	c.檢測後	SO_2													☐符合 ☐不符 [註2]
	d.偏移值檢核(%)		SO_2零點偏移值				SO_2全幅偏移百分比				SO_2中濃度偏移百分比				
3.一氧化碳CO(ppm) (NIEA A421) ▲儀器編號：SIN WCP7GC005 ▲鋼瓶濃度：CO：250.8 ppm a.管路測漏檢查：測漏是否正常? ☑是 ☐否	b.檢測前	CO	0.0	0.0	0.0	≦±0.5 ppm	39.5	39.4	-0.3	≦±2% 全幅	19.7	19.6	-0.3	≦±10% 全幅	☑符合 ☐不符 [註1]
	c.檢測後	CO	0.0	0.0	0.0		39.5	39.6	+0.3		19.7	19.7	0.0		☑符合 ☐不符 [註2]
	d.偏移值檢核(%)		CO零點偏移值		0.0		CO全幅偏移百分比		~~+0.6~~ +0.6		CO中濃度偏移百分比		+0.3		
4.臭氧O_3(ppb) (NIEA A420) ▲儀器編號：_____ a.管路測漏檢查：測漏是否正常? ☐是 ☐否	b.檢測前	O_3				≦±20 ppb				≦±20 ppb				≦±10% 全幅	☐符合 ☐不符 [註1]
	c.檢測後	O_3													☐符合 ☐不符 [註2]
	d.偏移值檢核(%)		O_3零點偏移值				O_3全幅偏移百分比				O_3中濃度偏移百分比				

[註1]：若檢測前查驗結果不符，則需重新執行規劃多點校正，並完成「檢測儀器檢查多點校正紀錄」後，再重新查驗。
[註2]：若檢測後查驗結果不符，且經確認儀器無法符合規範，則須批次檢測數據起始值做參考。
[註3]：相對差異值=分析儀讀值-濃度設定值；差異百分比(%)=(分析儀讀值-濃度設定值)/全幅濃度設定值*100
[註4]：偏移值=(檢測後相對差異值-檢測前相對差異值)；偏移百分比(%)=(檢測後差異%-檢測前差異%)。
[註5]：允收標準係依公告方法內容規範制訂，若公告方法內容未規範，則由檢驗室自訂。

品保品管課：賴振名 2015.4.9.

附錄 III.1-5 空氣品質監測周界採樣儀器校正監測結果
(104 年 4 月貢寮焚化廠旁之民宅) (續 1)

FC-0181-A(2015010101)

分析儀校正紀錄(2)

計畫編號：B0105　　稀釋校正器編號：S/N 09861005
計畫期數：05　　氣體鋼瓶編號：☑(CH_4)：D693064
測站名稱：貢寮　　☑(C_3H_8)：JK 14315
查驗項目：☑THC/CH_4/NMHC、□CO_2　　☑(Zero)：LL-D0121
□(CO_2)：—
檢測前查驗日期：2015.4.23　　檢測後查驗日期：2015.4.24
檢測前查驗人員：新仕泰　　檢測後查驗人員：新仕泰

方法項目	查驗結果 項目		零點Zero 0% 濃度設定值	分析儀讀值	相對差異值(差異%)	允收標準	全幅Span (測定範圍之80%) 濃度設定值	分析儀讀值	相對差異值(差異%)	允收標準	中濃度檢查 (全幅之20%-80%間任一點) 濃度設定值	分析儀讀值	相對差異值(差異%)	允收標準	結果評估
8. 總碳氫化合物THC (NIEA A740) (單位：ppm) ▲儀器編號：S/N LB5KMT	b. 檢測前	THC	0.00	0.00	0.0	≦±1% 全幅	8.00	8.02	+0.3	≦±2% 全幅	4.00	4.02	+0.3	≦±2% 全幅	☑符合 □不符
		CH_4	0.00	0.00	0.0		8.00	8.01	+0.1		0.00	0.01	+0.1		
		NMHC	0.00	0.00	0.0	≦±2% 全幅	0.00	0.01	+0.1	≦±3% 全幅	4.00	4.01	+0.1	≦±4% 全幅	[註1]
▲鋼瓶濃度：CH_4：1042.7 ppm C_3H_8：312.6 ppm a. 管路測漏檢查：測漏是否正常? ☑是 □否	c. 檢測後	THC	0.00	0.00	0.0	≦±1% 全幅	8.00	8.03	+0.4	≦±2% 全幅	4.00	4.03	+0.4	≦±2% 全幅	☑符合 □不符
		CH_4	0.00	0.00	0.0		8.00	8.01	+0.1		0.00	0.01	+0.1		
		NMHC	0.00	0.00	0.0	≦±2% 全幅	0.00	0.02	+0.3	≦±3% 全幅	4.00	4.02	+0.3	≦±4% 全幅	[註2]
	d. 偏移值偏移(%)		THC零點偏移百分比		0.0		THC全幅偏移百分比		+0.1		THC中濃度偏移百分比		+0.1		
9. 二氧化碳CO_2 (NIEA A448) (單位：ppm) ▲儀器編號：—	b. 檢測前	CO_2				≦±2% 全幅				≦±2% 全幅				≦±10% 全幅	□符合 □不符 [註1]
▲鋼瓶濃度：CO_2：— ppm a. 管路測漏檢查：測漏是否正常? □是 □否	c. 檢測後	CO_2				≦±2% 全幅				≦±2% 全幅				≦±10% 全幅	□符合 □不符 [註2]
	d. 偏移值偏移(%)		CO_2零點偏移百分比				CO_2全幅偏移百分比				CO_2中濃度偏移百分比				

[註1]：前檢測前查驗結果不符，則需重新執行現場多點校正，並完成「檢測儀器檢查多點校正紀錄」後，再重新查驗。
[註2]：若檢測後查驗結果不符，且經確認儀器無法符合規範，則須推算檢測數據無效區間後告知。
[註3]：相對差異值=分析儀讀值-濃度設定值；差異百分比(%)=(分析儀讀值-濃度設定值)/全幅濃度設定值*100
[註4]：偏移值=(檢測後相對差異值-檢測前相對差異值)；偏移百分比(%)=(檢測後差異%-檢測前差異%)。
[註5]：允收標準係依公告方法內容規範制訂，若公告方法內容未規範，則由檢驗室自訂。
[註6]：執行THC項目之中濃度檢查時，需要八瓶二氧化碳甲烷混合標準氣體。

品保品管課：簡思敏 2015.4.29

FC-0180-A(2015010101)

分析儀校正紀錄(1)

計畫編號：B0105　　稀釋校正器編號：S/N 09861005
計畫期數：05　　氣體鋼瓶編號：☑(SO_2+NO+CO)：D692968
測站名稱：貢寮
查驗項目：☑NO/NO_2/NO_x、□SO_2、☑CO、□O_3
檢測前查驗日期：2015.4.23　　檢測後查驗日期：2015.4.24
檢測前查驗人員：新仕泰　　檢測後查驗人員：新仕泰

方法項目	查驗結果 項目		零點Zero 0% 濃度設定值	分析儀讀值	相對差異值(差異%)	允收標準	全幅Span (測定範圍之80%) 濃度設定值	分析儀讀值	相對差異值(差異%)	允收標準	中濃度檢查 (全幅之20%-80%間任一點) 濃度設定值	分析儀讀值	相對差異值(差異%)	允收標準	結果評估
1. 氮氧化物NO_x(ppb) (NIEA A417) ▲儀器編號：S/N 9965238002	b. 檢測前	NO	0	0	0	≦±6 ppb	400	400	0	≦±20 ppb	200	198	-0.5	≦±10% 全幅	☑符合 □不符 [註1]
		NO_2	0	0	0		0	1	+1		0	1	+0.3		
		NO_x	0	0	0		400	401	+1		200	199	-0.3		
▲鋼瓶濃度：NO：254 ppm a. 管路測漏檢查：測漏是否正常? ☑是 □否	c. 檢測後	NO	0	0	0		400	405	+5		200	204	+1.0		☑符合 □不符 [註2]
		NO_2	0	0	0		0	2	+2		0	2	+0.5		
		NO_x	0	0	0		400	407	+7		200	206	+1.5		
	d. 偏移值偏移(%)		NO_2零點偏移值		0		NO全幅偏移值		+6		NO中濃度偏移百分比		+1.8		
2. 二氧化硫SO_2(ppb) (NIEA A416) ▲儀器編號：—	b. 檢測前	SO_2				≦±4 ppb				≦±3% 全幅				≦±10% 全幅	□符合 □不符 [註1]
▲鋼瓶濃度：SO_2：— ppm a. 管路測漏檢查：測漏是否正常? □是 □否	c. 檢測後	SO_2				≦±4 ppb				≦±3% 全幅				≦±10% 全幅	□符合 □不符 [註2]
	d. 偏移值偏移(%)		SO_2零點偏移值				SO_2全幅偏移百分比				SO_2中濃度偏移百分比				
3. 一氧化碳CO(ppm) (NIEA A421) ▲儀器編號：S/N TB4PU5	b. 檢測前	CO	0.0	0.0	0.0	≦±0.5 ppm	39.5	39.5	0.0	≦±2% 全幅	19.8	19.7	-0.3	≦±10% 全幅	☑符合 □不符 [註1]
▲鋼瓶濃度：CO：20.8 ppm a. 管路測漏檢查：測漏是否正常? ☑是 □否	c. 檢測後	CO	0.0	0.0	0.0	≦±0.5 ppm	39.5	39.7	+0.5	≦±2% 全幅	19.8	19.9	+0.3	≦±10% 全幅	☑符合 □不符 [註2]
	d. 偏移值偏移(%)		CO零點偏移值		0.0		CO全幅偏移百分比		+0.3		CO中濃度偏移百分比		+0.6		
4. 臭氧O_3(ppb) (NIEA A420) ▲儀器編號：—	b. 檢測前	O_3				≦±20 ppb				≦±20 ppb				≦±10% 全幅	□符合 □不符 [註1]
a. 管路測漏檢查：測漏是否正常? □是 □否	c. 檢測後	O_3				≦±20 ppb				≦±20 ppb				≦±10% 全幅	□符合 □不符 [註2]
	d. 偏移值偏移(%)		O_3零點偏移值				O_3全幅偏移值				O_3中濃度偏移百分比				

[註1]：前檢測前查驗結果不符，則需重新執行現場多點校正，並完成「檢測儀器檢查多點校正紀錄」後，再重新查驗。
[註2]：若檢測後查驗結果不符，且經確認儀器無法符合規範，則須推算檢測數據無效區間後告知。
[註3]：相對差異值=分析儀讀值-濃度設定值；差異百分比(%)=(分析儀讀值-濃度設定值)/全幅濃度設定值*100
[註4]：偏移值=(檢測後相對差異值-檢測前相對差異值)；偏移百分比(%)=(檢測後差異%-檢測前差異%)。
[註5]：允收標準係依公告方法內容規範制訂，若公告方法內容未規範，則由檢驗室自訂。

品保品管課：簡思敏 2015.4.29

附錄 III.1-5 空氣品質監測周界採樣儀器校正監測結果
(104 年 4 月貢寮焚化廠旁之民宅) (續 3)

FC-0181-A(20150101)

分析儀校正紀錄(2)

計畫編號：B0105　　稱釋校正器編號：SN 09861005
計畫期數：05　　氣體鋼瓶編號：☑(CH_4)：D673064
測站名稱：民宅　　☐(C_3H_8)：2K-14975
查驗項目：☑THC/CH_4/NMHC、☐CO_2　　☐(Zero)：GG-120124
☐(CO_2)：—
檢測前查驗日期：2015.4.24　　檢測後查驗日期：2015.4.25
檢測前查驗人員：郭仁杰　　檢測後查驗人員：郭仁杰

方法項目	查驗結果項目		零點Zero 0% 濃度設定值	分析儀讀值	相對差異值(差異%)	允收標準	全幅Span (測定範圍之80%) 濃度設定值	分析儀讀值	相對差異值(差異%)	允收標準	中濃度檢查 (全幅之20%-80%間任一點) 濃度設定值	分析儀讀值	相對差異值(差異%)	允收標準	結果評估
5. 總碳氫化合物THC (NIEA A740) (單位：ppm) ▲儀器編號：SN 115862007 ▲鋼瓶濃度：CH_4：1089.7 ppm C_3H_8：3125.5 ppm a. 管路測漏檢查：測漏是否正常？☑是 ☐否	b. 檢測前	THC	0.00	0.00	0.0	≦±1% 全幅	8.00	8.03	+0.4	≦±2% 全幅	4.00	4.03	+0.4	≦±2% 全幅	☑符合 ☐不符 [註1]
		CH_4	0.00	0.00	0.0		8.00	8.01	+0.1		0.00	0.01	+0.1		
		NMHC	0.00	0.00	0.0	≦±2% 全幅	0.00	0.02	+0.3	≦±3% 全幅	4.00	4.02	+0.3	≦±4% 全幅	
	c. 檢測後	THC	0.00	0.00	0.0	≦±1% 全幅	8.00	8.03	+0.4	≦±2% 全幅	4.00	4.02	+0.3	≦±2% 全幅	☑符合 ☐不符 [註2]
		CH_4	0.00	0.00	0.0		8.00	8.01	+0.1		0.00	0.02	+0.3		
		NMHC	0.00	0.00	0.0	≦±2% 全幅	0.00	0.02	+0.3	≦±3% 全幅	4.00	4.00	0.0	≦±4% 全幅	
	d. 偏移值 偏移(%)		THC零點偏移百分比		0.0		THC全幅偏移百分比		0.0		THC中濃度偏移百分比		-0.1		
6. 二氧化碳CO_2 (NIEA A448) (單位：ppm) ▲儀器編號：— ▲鋼瓶濃度：CO_2：— ppm a. 管路測漏檢查：測漏是否正常？☐是 ☐否	b. 檢測前	CO_2				≦±2% 全幅				≦±2% 全幅				≦±10% 全幅	☐符合 ☐不符 [註1]
	c. 檢測後	CO_2				≦±2% 全幅				≦±2% 全幅				≦±10% 全幅	☐符合 ☐不符 [註2]
	d. 偏移值 偏移(%)		CO_2零點偏移百分比				CO_2全幅偏移百分比				CO_2中濃度偏移百分比				

[註1]：若檢測前查驗結果不符，則需重新執行現場多點校正，並完成「檢測儀器檢查多點校正紀錄」後，再重新查驗。
[註2]：若檢測後查驗結果不符，且經確認仍無法符合規範，則需批示檢測數據無效僅供參考。
[註3]：相對差異值=分析儀讀值-濃度設定值；差異百分比(%)=(分析儀讀值-濃度設定值)/全幅濃度設定值*100
[註4]：偏移值=(檢測後相對差異值-檢測前相對差異值)；偏移百分比(%)=(檢測後差異%-檢測前差異%)。
[註5]：允收標準係以公告方法內容規範制訂，若公告方法內容未規範，則由檢驗室自訂。
[註6]：執行THC項目之中濃度檢查時，須導入第二來源甲烷或丙烷標準氣體。

品保品管課：簡思敏 2015.4.29

附錄 III.1-5 空氣品質監測周界採樣儀器校正監測結果
(104 年 4 月貢寮焚化廠旁之民宅) (續 2)

FC-0180-A(20150101)

分析儀校正紀錄(1)

計畫編號：B0105　　稱釋校正器編號：SN 09861005
計畫期數：05　　氣體鋼瓶編號：☑(SO_2+NO+CO)：D842968
測站名稱：民宅
查驗項目：☑NO/NO_2/NO_X、☐SO_2、☑CO、☐O_3
檢測前查驗日期：2015.4.24　　檢測後查驗日期：2015.4.25
檢測前查驗人員：郭仁杰　　檢測後查驗人員：郭仁杰

方法項目	查驗結果項目		零點Zero 0% 濃度設定值	分析儀讀值	相對差異值(差異%)	允收標準	全幅Span (測定範圍之80%) 濃度設定值	分析儀讀值	相對差異值(差異%)	允收標準	中濃度檢查 (全幅之20%-80%間任一點) 濃度設定值	分析儀讀值	相對差異值(差異%)	允收標準	結果評估
1. 氮氧化物NO_X(ppb) (NIEA A417) ▲儀器編號：SN 4225580200 ▲鋼瓶濃度：NO：75.4 ppm a. 管路測漏檢查：測漏是否正常？☑是 ☐否	b. 檢測前	NO	0	0	0	≦±20 ppb	400	405	+5	≦±20 ppb	200	204	+1.0	≦±10% 全幅	☐符合 ☐不符 [註1]
		NO_2	0	0	0		0	2	+2		0	2	+0.5		
		NO_X	0	0	0		400	407	+7		200	206	+1.5		
	c. 檢測後	NO	0	0	0		400	403	+3		200	201	+0.3		☑符合 ☐不符 [註2]
		NO_2	0	0	0		0	2	+2		0	1	+0.3		
		NO_X	0	0	0		400	405	+5		200	202	+0.5		
	d. 偏移值 偏移(%)		NO零點偏移值		0		NO_X全幅偏移值		-2		NO_X中濃度偏移百分比		-1.0		
2. 二氧化硫SO_2(ppb) (NIEA A416) ▲儀器編號：— ▲鋼瓶濃度：SO_2：— ppm a. 管路測漏檢查：測漏是否正常？☐是 ☐否	b. 檢測前	SO_2				≦±4 ppb				≦±3% 全幅				≦±10% 全幅	☐符合 ☐不符 [註1]
	c. 檢測後	SO_2													☐符合 ☐不符 [註2]
	d. 偏移值 偏移(%)		SO_2零點偏移值				SO_2全幅偏移百分比				SO_2中濃度偏移百分比				
3. 一氧化碳CO(ppm) (NIEA A421) ▲儀器編號：SN 110TB5P013 ▲鋼瓶濃度：CO：27.8 ppm a. 管路測漏檢查：測漏是否正常？☑是 ☐否	b. 檢測前	CO	0.0	0.0	0.0	≦±0.5 ppm	39.5	39.7	+0.5	≦±2% 全幅	19.8	19.9	+0.3	≦±10% 全幅	☑符合 ☐不符 [註1]
	c. 檢測後	CO	0.0	0.0	0.0		39.5	39.5	0.0		19.8	19.8	0.0		☑符合 ☐不符 [註2]
	d. 偏移值 偏移(%)		CO零點偏移值		0.0		CO全幅偏移百分比		-0.5		CO中濃度偏移百分比		-0.3		
4. 臭氧O_3(ppb) (NIEA A420) ▲儀器編號：— a. 管路測漏檢查：測漏是否正常？☐是 ☐否	b. 檢測前	O_3				≦±20 ppb				≦±20 ppb				≦±10% 全幅	☐符合 ☐不符 [註1]
	c. 檢測後	O_3													☐符合 ☐不符 [註2]
	d. 偏移值 偏移(%)		O_3零點偏移值				O_3全幅偏移值				O_3中濃度偏移百分比				

[註1]：若檢測前查驗結果不符，則需重新執行現場多點校正，並完成「檢測儀器檢查多點校正紀錄」後，再重新查驗。
[註2]：若檢測後查驗結果不符，且經確認仍無法符合規範，則需批示檢測數據無效僅供參考。
[註3]：相對差異值=分析儀讀值-濃度設定值；差異百分比(%)=(分析儀讀值-濃度設定值)/全幅濃度設定值*100
[註4]：偏移值=(檢測後相對差異值-檢測前相對差異值)；偏移百分比(%)=(檢測後差異%-檢測前差異%)。
[註5]：允收標準係以公告方法內容規範制訂，若公告方法內容未規範，則由檢驗室自訂。

品保品管課：簡思敏 2015.4.29

附錄 III.1-5 空氣品質監測周界採樣儀器校正監測結果
(104 年 4 月貢寮焚化廠旁之民宅) (續 5)

FC-0181-A(20150101)

分析儀校正紀錄(2)

計畫編號：B0105　　稀釋校正器編號：Z/N 09861003
計畫期數：05　　氣體鋼瓶編號：☑(CH_4)：D673064
測站名稱：貢寮　　☑(C_3H_8)：JK-140715
查驗項目：☑THC/CH_4/NMHC、☐CO_2　　☑(Zero)：GC-120121
☐(CO_2)：
檢測前查驗日期：2015.4.25　　檢測後查驗日期：2015.4.26
檢測前查驗人員：劉仕杰　　檢測後查驗人員：劉仕杰

方法項目	查驗結果項目		零點Zero 0% 濃度設定值	分析儀讀值	相對差異值(差異%)	允收標準	全幅Span(測定範圍之80%) 濃度設定值	分析儀讀值	相對差異值(差異%)	允收標準	中濃度檢查(全幅之20%-80%間任一點) 濃度設定值	分析儀讀值	相對差異值(差異%)	允收標準	結果評估
5.總碳氫化合物THC (NIEA A740) (單位：ppm) ▲儀器編號：Z/N N1B5LN0T	b.檢測前	THC	0.00	0.00	0.0	≦±1% 全幅	8.00	8.03	+0.4	≦±2% 全幅	4.00	4.02	+0.3	≦±2% 全幅	☑符合
		CH_4	0.00	0.00	0.0		8.00	8.01	+0.1		0.00	0.02	+0.3		☐不符
		NMHC	0.00	0.00	0.0	≦±2% 全幅	0.00	0.02	+0.3	≦±3% 全幅	4.00	4.00	0.0	≦±4% 全幅	[註1]
▲鋼瓶濃度：CH_4：10.92.7 ppm；C_3H_8：317.6 ppm；a.管路測漏檢查：測漏是否正常？☑是 ☐否	c.檢測後	THC	0.00	0.00	0.0	≦±1% 全幅	8.00	8.04	+0.5	≦±2% 全幅	4.00	4.03	+0.4	≦±2% 全幅	☑符合
		CH_4	0.00	0.00	0.0		8.00	8.02	+0.3		0.00	0.01	+0.1		☐不符
		NMHC	0.00	0.00	0.0	≦±2% 全幅	0.00	0.02	+0.3	≦±3% 全幅	4.00	4.02	+0.3	≦±4% 全幅	[註2]
	d.偏移值偏移(%)		THC零點偏移百分比		0.0		THC全幅偏移百分比		+0.1		THC中濃度偏移百分比		+0.1		
6.二氧化碳CO_2 (NIEA A448) (單位：ppm) ▲儀器編號：	b.檢測前	CO_2				≦±2% 全幅				≦±2% 全幅				≦±10% 全幅	☐符合 ☐不符 [註1]
▲鋼瓶濃度：CO_2：ppm；a.管路測漏檢查：測漏是否正常？☐是 ☐否	c.檢測後	CO_2				≦±2% 全幅				≦±2% 全幅				≦±10% 全幅	☐符合 ☐不符 [註2]
	d.偏移值偏移(%)		CO_2零點偏移百分比				CO_2全幅偏移百分比				CO_2中濃度偏移百分比				

[註1]：若檢測前查驗結果不符，則需重新執行現場多點校正，並完成『檢測儀器檢查多點校正紀錄』後，再重新查驗。
[註2]：若檢測後查驗結果不符，且經確認仍無法符合規範，則該批收檢測數據無效僅供參考。
[註3]：相對差異值=分析儀讀值-濃度設定值；差異百分比(%)=(分析儀讀值-濃度設定值)/全幅濃度設定值*100
[註4]：偏移值=(檢測後相對差異值-檢測前相對差異值)；偏移百分比(%)=(檢測後差異%-檢測前差異%)。
[註5]：允收標準係依公告方法內容規範制訂，若公告方法內容未規範，則由檢驗室自訂。
[註6]：執行THC項目之中濃度檢查時，須導入第二氣源予以成為兩點標準氣體。

品保品管課：阿恩哥 2015.4.29

附錄 III.1-5 空氣品質監測周界採樣儀器校正監測結果
(104 年 4 月貢寮焚化廠旁之民宅) (續 4)

FC-0180-A(20150101)

分析儀校正紀錄(1)

計畫編號：B0105　　稀釋校正器編號：Z/N 09861005
計畫期數：05　　氣體鋼瓶編號：☑(SO_2+NO+CO)：D842968
測站名稱：貢寮
查驗項目：☑NO/NO_2/NO_X、☐SO_2、☑CO、☐O_3
檢測前查驗日期：2015.4.25　　檢測後查驗日期：2015.4.26
檢測前查驗人員：劉仕杰　　檢測後查驗人員：劉仕杰

方法項目	查驗結果項目		零點Zero 0% 濃度設定值	分析儀讀值	相對差異值(差異%)	允收標準	全幅Span(測定範圍之80%) 濃度設定值	分析儀讀值	相對差異值(差異%)	允收標準	中濃度檢查(全幅之20%-80%間任一點) 濃度設定值	分析儀讀值	相對差異值(差異%)	允收標準	結果評估
1.氮氧化物NO_X(ppb) (NIEA A417) ▲儀器編號：Z/N A2L5739002	b.檢測前	NO	0	0	0	≦±20 ppb	400	403	+3	≦±20 ppb	200	201	+0.3	≦±10% 全幅	☑符合
		NO_2	0	0	0		0	2	+2		0	1	+0.3		☐不符
		NO_X	0	0	0		400	405	+5		200	202	+0.5		[註1]
▲鋼瓶濃度：NO：25.4 ppm；a.管路測漏檢查：測漏是否正常？☑是 ☐否	c.檢測後	NO	0	0	0		400	402	+2		200	201	+0.3		☐符合
		NO_2	0	0	0		0	1	+1		0	1	+0.3		☐不符
		NO_X	0	0	0		400	403	+3		200	202	+0.5		[註2]
	d.偏移值偏移(%)		NO零點偏移值		0		NO_2全幅偏移值		-2		NO中濃度偏移百分比		0.0		
2.二氧化硫SO_2(ppb) (NIEA A416) ▲儀器編號：	b.檢測前	SO_2				≦±4 ppb				≦±3% 全幅				≦±10% 全幅	☐符合 ☐不符 [註1]
▲鋼瓶濃度：SO_2：ppm；a.管路測漏檢查：測漏是否正常？☐是 ☐否	c.檢測後	SO_2													☐符合 ☐不符 [註2]
	d.偏移值偏移(%)		SO_2零點偏移值				SO_2全幅偏移百分比				SO_2中濃度偏移百分比				
3.一氧化碳CO(ppm) (NIEA A421) ▲儀器編號：Z/N NITRAPYS	b.檢測前	CO	0.0	0.0	0.0	≦±0.5 ppm	39.5	39.5	0.0	≦±2% 全幅	19.8	19.8	0.0	≦±10% 全幅	☑符合 ☐不符 [註1]
▲鋼瓶濃度：CO：25.8 ppm；a.管路測漏檢查：測漏是否正常？☑是 ☐否	c.檢測後	CO	0.0	0.0	0.0		39.5	39.6	+0.3		19.8	19.8	0.0		☑符合 ☐不符 [註2]
	d.偏移值偏移(%)		CO零點偏移值		0.0		CO全幅偏移百分比		+0.3		CO中濃度偏移百分比		0.0		
4.臭氧O_3(ppb) (NIEA A420) ▲儀器編號：	b.檢測前	O_3				≦±20 ppb				≦±20 ppb				≦±10% 全幅	☐符合 ☐不符 [註1]
a.管路測漏檢查：測漏是否正常？☐是 ☐否	c.檢測後	O_3													☐符合 ☐不符 [註2]
	d.偏移值偏移(%)		O_3零點偏移值				O_3全幅偏移值				O_3中濃度偏移百分比				

[註1]：若檢測前查驗結果不符，則需重新執行現場多點校正，並完成『檢測儀器檢查多點校正紀錄』後，再重新查驗。
[註2]：若檢測後查驗結果不符，且經確認仍無法符合規範，則該批收檢測數據無效僅供參考。
[註3]：相對差異值=分析儀讀值-濃度設定值；差異百分比(%)=(分析儀讀值-濃度設定值)/全幅濃度設定值*100
[註4]：偏移值=(檢測後相對差異值-檢測前相對差異值)；偏移百分比(%)=(檢測後差異%-檢測前差異%)。
[註5]：允收標準係依公告方法內容規範制訂，若公告方法內容未規範，則由檢驗室自訂。

品保品管課：阿恩哥 2015.4.29

附錄 III.1-6 空氣品質監測周界採樣儀器校正監測結果
(104 年 5 月貢寮國小) (續 1)

FC-0181-A(20150101)

分析儀校正紀錄(2)

計畫編號：B0105
計畫期數：05
測站名稱：貢寮國小
查驗項目：☑THC/CH_4/NMHC、☐CO_2

稀釋校正器編號：SN 09861005
氣體鋼瓶編號：☑(CH_4)：D673064
☑(C_3H_8)：2K-14715
☑(Zero)：AL-120121
☐(CO_2)：

檢測前查驗日期：2015.5.2
檢測前查驗人員：林長勝

檢測後查驗日期：2015.5.3
檢測後查驗人員：林長勝

方法項目	查驗結果 項目		零點Zero 0% 濃度設定值	分析儀讀值	相對差異值(差異%)	允收標準	全幅Span (測定範圍之80%) 濃度設定值	分析儀讀值	相對差異值(差異%)	允收標準	中濃度檢查 (全幅之20%-80間任一點) 濃度設定值	分析儀讀值	相對差異值(差異%)	允收標準	結果評估
5.總碳氫化合物THC (NIEA A740) (單位：ppm) ▲儀器編號：SN WSB5KNDT	b.檢測前	THC	0.00	0.02	+0.3	≦±1% 全幅	8.00	8.04	+0.5	≦±2% 全幅	4.00	4.08	+1.0	≦±2% 全幅	☑符合 ☐不符 [註1]
		CH_4	0.00	0.01	+0.1		8.00	8.02	+0.3		0.00	0.05	+0.6		
		NMHC	0.00	0.01	+0.1	≦±2% 全幅	0.00	0.02	+0.3	≦±3% 全幅	4.00	4.03	+0.4	≦±4% 全幅	
▲鋼瓶濃度：CH_4：40.2 ppm C_3H_8：37.6 ppm a.管路測漏檢查：測漏是否正常？☑是 ☐否	c.檢測後	THC	0.00	0.01	+0.1 ~~+0.1~~	≦±1% 全幅	8.00	8.06	+0.8	≦±2% 全幅	4.00	4.08	+1.0	≦±2% 全幅	☑符合 ☐不符 [註2]
		CH_4	0.00	0.00	0.0		8.00	8.02	+0.3		0.00	0.04	+0.5		
		NMHC	0.00	0.01	+0.1	≦±2% 全幅	0.00	0.04	+0.5	≦±3% 全幅	4.00	4.04	+0.5	≦±4% 全幅	
	d.偏移值(偏移(%))		THC零點偏移百分比		-0.2		THC全幅偏移百分比		+0.3		THC中濃度偏移百分比		0.0		
6.二氧化碳CO_2 (NIEA A448) (單位：ppm) ▲儀器編號：	b.檢測前	CO_2				≦±2% 全幅				≦±2% 全幅				≦±10% 全幅	☐符合 ☐不符 [註1]
▲鋼瓶濃度：CO_2：____ ppm a.管路測漏檢查：測漏是否正常？☐是 ☐否	c.檢測後	CO_2				≦±2% 全幅				≦±2% 全幅				≦±10% 全幅	☐符合 ☐不符 [註2]
	d.偏移值(偏移(%))		CO_2零點偏移百分比				CO_2全幅偏移百分比				CO_2中濃度偏移百分比				

[註1]：若檢測前查驗結果不符，則需重新執行現場多點校正，並完成『檢測儀器檢查多點校正記錄』後，再重新查驗。
[註2]：若檢測後查驗結果不符，且經確認仍無法符合規範，則該批次檢測數據無效僅供參考。
[註3]：相對差異值=分析儀讀值-濃度設定值；差異百分比(%)=(分析儀讀值-濃度設定值)/全幅濃度設定值*100
[註4]：偏移值=(檢測後相對差異值－檢測前相對差異值)；偏移百分比(%)=(檢測後差異%－檢測前差異%)。
[註5]：允收標準係依公告方法內容規範制訂，若公告方法內容未規範，則由檢驗室自訂。
[註6]：執行THC項目之中濃度檢查時，須導入第二來源甲烷或丙烷標準氣體。

品保品管課：周惠敏 2015.5.20

附3.1-16

附錄 III.1-6 空氣品質監測周界採樣儀器校正監測結果
(104 年 5 月貢寮國小)

FC-0180-A(20150101)

分析儀校正紀錄(1)

計畫編號：B0105
計畫期數：05
測站名稱：貢寮國小
查驗項目：☑NO/NO_2/NO_x、☐SO_2、☑CO、☐O_3

稀釋校正器編號：SN 09861005
氣體鋼瓶編號：☑(SO_2+NO+CO)：D842968

檢測前查驗日期：2015.5.2
檢測前查驗人員：林長勝

檢測後查驗日期：2015.5.3
檢測後查驗人員：林長勝

方法項目	查驗結果 項目		零點Zero 0% 濃度設定值	分析儀讀值	相對差異值(差異%)	允收標準	全幅Span (測定範圍之80%) 濃度設定值	分析儀讀值	相對差異值(差異%)	允收標準	中濃度檢查 (全幅之20%-80間任一點) 濃度設定值	分析儀讀值	相對差異值(差異%)	允收標準	結果評估
1.氮氧化物NO_x(ppb) (NIEA A417) ▲儀器編號：SN 4365538021	b.檢測前	NO	0	0	0	≦±20 ppb	400	401	+1	≦±20 ppb	200	197	-0.8	≦±10% 全幅	☑符合 ☐不符 [註1]
		NO_2	0	0	0		0	4	+4		0	5	+1.3		
		NO_x	0	0	0		400	405	+5		200	202	+0.5		
▲鋼瓶濃度：NO：25.4 ppm a.管路測漏檢查：測漏是否正常？☑是 ☐否	c.檢測後	NO	0	0	0		400	400	0		200	198	-0.5		☑符合 ☐不符 [註2]
		NO_2	0	1	+1		0	1	+1		0	0	0		
		NO_x	0	1	+1		400	401	+1		200	198	-0.5		
	d.偏移值(偏移(%))		NOx零點偏移值		+1		NOx全幅偏移值		-4		NOx中濃度偏移百分比		-1.0		
2.二氧化硫SO_2(ppb) (NIEA A416) ▲儀器編號：	b.檢測前	SO_2				≦±4 ppb				≦±3% 全幅				≦±10% 全幅	☐符合 ☐不符 [註1]
▲鋼瓶濃度：SO_2：____ ppm a.管路測漏檢查：測漏是否正常？☐是 ☐否	c.檢測後	SO_2													☐符合 ☐不符 [註2]
	d.偏移值(偏移(%))		SO_2零點偏移值				SO_2全幅偏移百分比				SO_2中濃度偏移百分比				
3.一氧化碳CO(ppm) (NIEA A421) ▲儀器編號：SN WSR1BGPU5	b.檢測前	CO	0.0	0.0	0.0	≦±0.5 ppm	39.5	39.7	+0.5	≦±2% 全幅	19.8	19.6	-0.5	≦±10% 全幅	☑符合 ☐不符 [註1]
▲鋼瓶濃度：CO：25.08 ppm a.管路測漏檢查：測漏是否正常？☑是 ☐否	c.檢測後	CO	0.0	0.0	0.0		39.5	39.6	+0.3		19.8	19.7	-0.3		☑符合 ☐不符 [註2]
	d.偏移值(偏移(%))		CO零點偏移值		0.0		CO全幅偏移百分比		-0.2		CO中濃度偏移百分比		+0.2		
4.臭氧O_3(ppb) (NIEA A420) ▲儀器編號：	b.檢測前	O_3				≦±20 ppb				≦±20 ppb				≦±10% 全幅	☐符合 ☐不符 [註1]
a.管路測漏檢查：測漏是否正常？☐是 ☐否	c.檢測後	O_3													☐符合 ☐不符 [註2]
	d.偏移值(偏移(%))		O_3零點偏移值				O_3全幅偏移值				O_3中濃度偏移百分比				

[註1]：若檢測前查驗結果不符，則需重新執行現場多點校正，並完成『檢測儀器檢查多點校正記錄』後，再重新查驗。
[註2]：若檢測後查驗結果不符，且經確認仍無法符合規範，則該批次檢測數據無效僅供參考。
[註3]：相對差異值=分析儀讀值-濃度設定值；差異百分比(%)=(分析儀讀值-濃度設定值)/全幅濃度設定值*100
[註4]：偏移值=(檢測後相對差異值－檢測前相對差異值)；偏移百分比(%)=(檢測後差異%－檢測前差異%)。
[註5]：允收標準係依公告方法內容規範制訂，若公告方法內容未規範，則由檢驗室自訂。

品保品管課：周惠敏 2015.5.20

附錄 III.1-6 空氣品質監測周界採樣儀器校正監測結果

(104 年 5 月貢寮國小) (續 2)

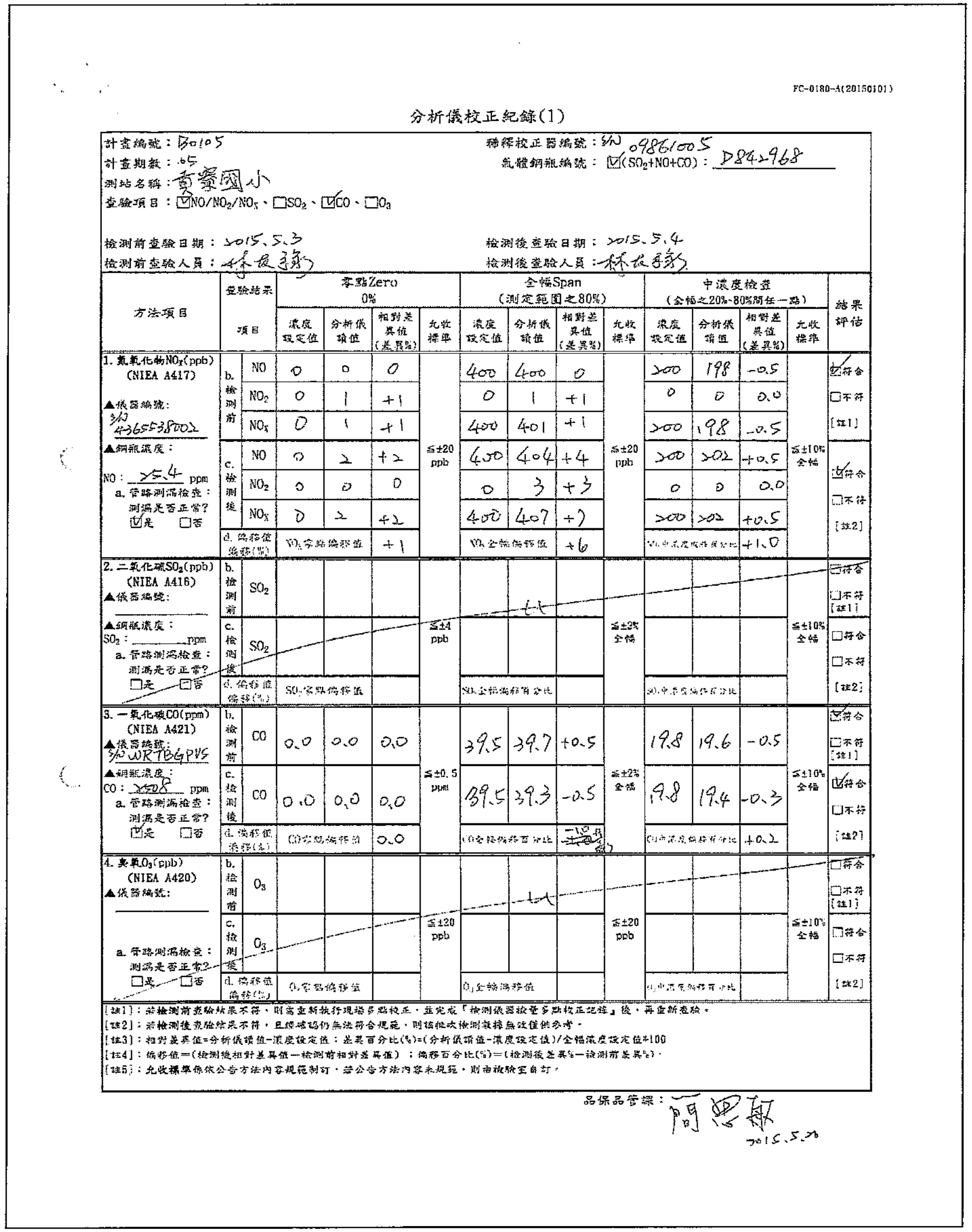

FC-0180-A(20150101)

分析儀校正紀錄(1)

計畫編號：B0105
計畫期數：05
測站名稱：貢寮國小
查驗項目：☑NO/NO$_2$/NO$_X$、□SO$_2$、☑CO、□O$_3$

稀釋校正器編號：S/N 09861005
氣體鋼瓶編號：☑(SO$_2$+NO+CO)：D842968

檢測前查驗日期：2015.5.3
檢測前查驗人員：林友務
檢測後查驗日期：2015.5.4
檢測後查驗人員：林友務

方法項目	查驗結果	項目	零點Zero 0% 濃度設定值	零點Zero 0% 分析儀讀值	零點Zero 0% 相對差異值(差異%)	零點Zero 0% 允收標準	全幅Span (測定範圍之80%) 濃度設定值	全幅Span 分析儀讀值	全幅Span 相對差異值(差異%)	全幅Span 允收標準	中濃度檢查 (全幅之20%-80%間任一點) 濃度設定值	中濃度檢查 分析儀讀值	中濃度檢查 相對差異值(差異%)	中濃度檢查 允收標準	結果評估
1. 氮氧化物NO$_X$(ppb) (NIEA A417) ▲儀器編號：S/N 4365538002 ▲鋼瓶濃度： NO：25.4 ppm a. 管路測漏檢查：測漏是否正常？☑是 □否	b. 檢測前	NO	0	0	0	≦±20 ppb	400	400	0	≦±20 ppb	200	198	-0.5	≦±10% 全幅	☑符合 □不符 [註1]
		NO$_2$	0	1	+1		0	1	+1		0	0	0.0		
		NO$_X$	0	1	+1		400	401	+1		200	198	-0.5		
	c. 檢測後	NO	0	2	+2		400	404	+4		200	202	+0.5		☑符合 □不符 [註2]
		NO$_2$	0	0	0		0	3	+3		0	0	0.0		
		NO$_X$	0	2	+2		400	407	+7		200	202	+0.5		
	d. 偏移值偏移(%)		NO$_X$零點偏移值		+1		NO$_X$全幅偏移值		+6		NO$_X$中濃度偏移百分比		+1.0		
2. 二氧化硫SO$_2$(ppb) (NIEA A416) ▲儀器編號： ▲鋼瓶濃度： SO$_2$：____ ppm a. 管路測漏檢查：測漏是否正常？□是 □否	b. 檢測前	SO$_2$				≦±4 ppb				≦±2% 全幅				≦±10% 全幅	□符合 □不符 [註1]
	c. 檢測後	SO$_2$													□符合 □不符 [註2]
	d. 偏移值偏移(%)		SO$_2$零點偏移值				SO$_2$全幅偏移百分比				SO$_2$中濃度偏移百分比				
3. 一氧化碳CO(ppm) (NIEA A421) ▲儀器編號：S/N WRTBGPVS ▲鋼瓶濃度： CO：2508 ppm a. 管路測漏檢查：測漏是否正常？☑是 □否	b. 檢測前	CO	0.0	0.0	0.0	≦±0.5 ppm	39.5	39.7	+0.5	≦±2% 全幅	19.8	19.6	-0.5	≦±10% 全幅	☑符合 □不符 [註1]
	c. 檢測後	CO	0.0	0.0	0.0		39.5	39.3	-0.5		19.8	19.4	-0.3		☑符合 □不符 [註2]
	d. 偏移值偏移(%)		CO零點偏移值		0.0		CO全幅偏移百分比		~~-1.0~~		CO中濃度偏移百分比		+0.2		
4. 臭氧O$_3$(ppb) (NIEA A420) ▲儀器編號： a. 管路測漏檢查：測漏是否正常？□是 □否	b. 檢測前	O$_3$				≦±20 ppb				≦±20 ppb				≦±10% 全幅	□符合 □不符 [註1]
	c. 檢測後	O$_3$													□符合 □不符 [註2]
	d. 偏移值偏移(%)		O$_3$零點偏移值				O$_3$全幅偏移值				O$_3$中濃度偏移百分比				

[註1]：若檢測前查驗結果不符，則需重新執行現場多點校正，並完成「檢測儀器檢查多點校正記錄」後，再重新查驗。
[註2]：若檢測後查驗結果不符，且經確認仍無法符合規範，則該批次檢測數據無效僅供參考。
[註3]：相對差異值=分析儀讀值-濃度設定值；差異百分比(%)=(分析儀讀值-濃度設定值)/全幅濃度設定值*100
[註4]：偏移值=(檢測後相對差異值－檢測前相對差異值)；偏移百分比(%)=(檢測後差異%－檢測前差異%)。
[註5]：允收標準係依公告方法內容規範制訂，若公告方法內容未規範，則由檢驗室自訂。

品保品管課：阿思敏
2015.5.20

附錄 III.1-6 空氣品質監測周界採樣儀器校正監測結果

(104 年 5 月貢寮國小) (續 3)

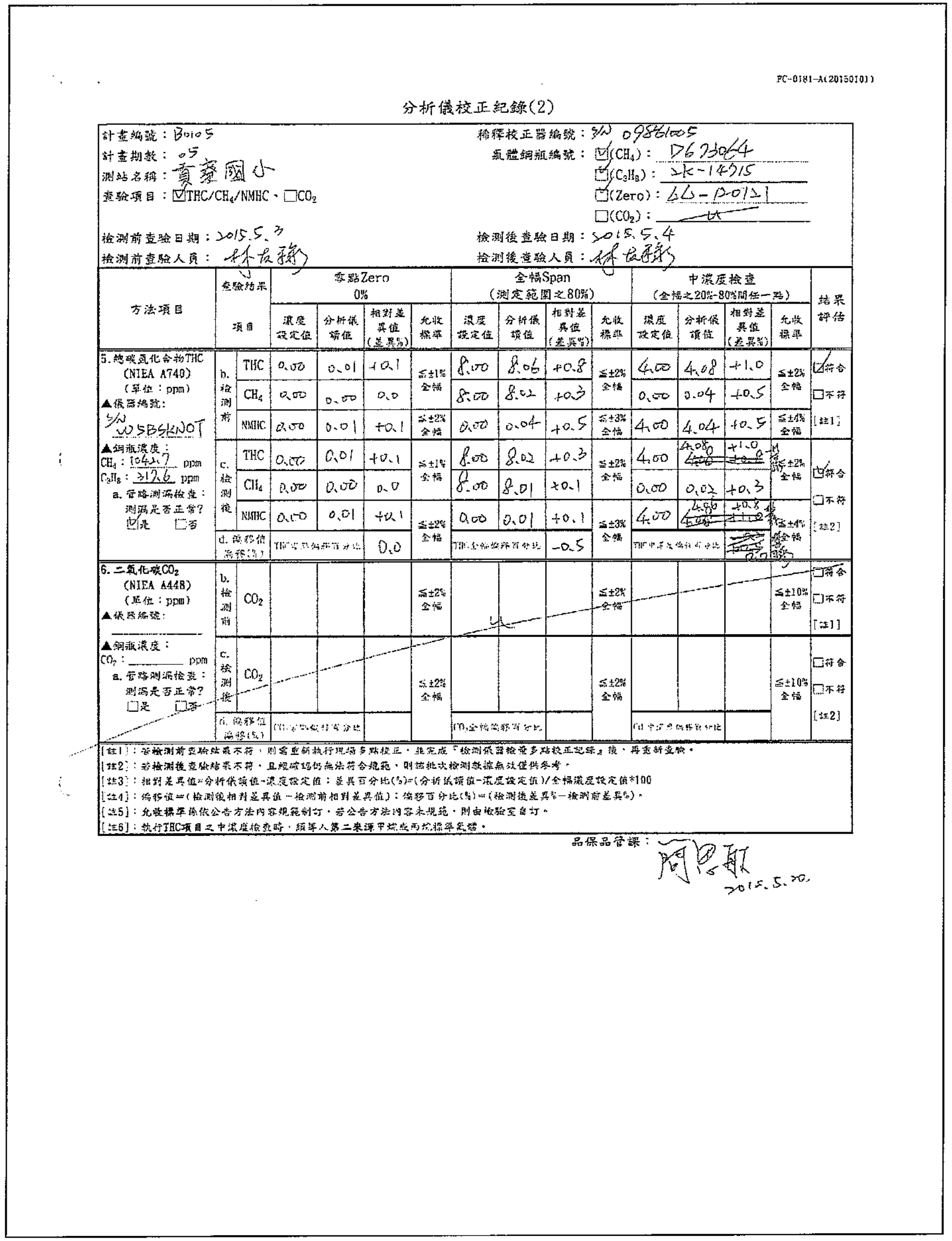

FC-0181-A(20150101)

分析儀校正紀錄(2)

計畫編號：B0105
計畫期數：05
測站名稱：貢寮國小
查驗項目：☑THC/CH$_4$/NMHC、□CO$_2$

稀釋校正器編號：S/N 09861005
氣體鋼瓶編號：☑(CH$_4$)：D673064
☑(C$_3$H$_8$)：2K-14715
☑(Zero)：LL-B0121
□(CO$_2$)：

檢測前查驗日期：2015.5.3
檢測前查驗人員：林友務
檢測後查驗日期：2015.5.4
檢測後查驗人員：林友務

方法項目	查驗結果	項目	零點Zero 0% 濃度設定值	零點Zero 0% 分析儀讀值	零點Zero 0% 相對差異值(差異%)	零點Zero 0% 允收標準	全幅Span (測定範圍之80%) 濃度設定值	全幅Span 分析儀讀值	全幅Span 相對差異值(差異%)	全幅Span 允收標準	中濃度檢查 (全幅之20%-80%間任一點) 濃度設定值	中濃度檢查 分析儀讀值	中濃度檢查 相對差異值(差異%)	中濃度檢查 允收標準	結果評估
5. 總碳氫化合物THC (NIEA A740) (單位：ppm) ▲儀器編號：S/N W5BSKN0T ▲鋼瓶濃度： CH$_4$：1042.7 ppm C$_3$H$_8$：312.6 ppm a. 管路測漏檢查：測漏是否正常？☑是 □否	b. 檢測前	THC	0.00	0.01	+0.1	≦±1% 全幅	8.00	8.06	+0.8	≦±2% 全幅	4.00	4.08	+1.0	≦±2% 全幅	☑符合 □不符 [註1]
		CH$_4$	0.00	0.00	0.0		8.00	8.02	+0.3		0.00	0.04	+0.5		
		NMHC	0.00	0.01	+0.1	≦±2% 全幅	0.00	0.04	+0.5	≦±3% 全幅	4.00	4.04	+0.5	≦±4% 全幅	
	c. 檢測後	THC	0.00	0.01	+0.1	≦±1% 全幅	8.00	8.02	+0.3	≦±2% 全幅	4.00	4.08	+1.0	≦±2% 全幅	☑符合 □不符 [註2]
		CH$_4$	0.00	0.00	0.0		8.00	8.01	+0.1		0.00	0.02	+0.3		
		NMHC	0.00	0.01	+0.1	≦±2% 全幅	0.00	0.01	+0.1	≦±3% 全幅	4.00	4.06	+0.8	≦±4% 全幅	
	d. 偏移值偏移(%)		THC零點偏移百分比		0.0		THC全幅偏移百分比		-0.5		THC中濃度偏移百分比		0.0		
6. 二氧化碳CO$_2$ (NIEA A448) (單位：ppm) ▲儀器編號： ▲鋼瓶濃度： CO$_2$：____ ppm a. 管路測漏檢查：測漏是否正常？□是 □否	b. 檢測前	CO$_2$				≦±2% 全幅				≦±2% 全幅				≦±10% 全幅	□符合 □不符 [註1]
	c. 檢測後	CO$_2$				≦±2% 全幅				≦±2% 全幅				≦±10% 全幅	□符合 □不符 [註2]
	d. 偏移值偏移(%)		CO$_2$零點偏移百分比				CO$_2$全幅偏移百分比				CO$_2$中濃度偏移百分比				

[註1]：若檢測前查驗結果不符，則需重新執行現場多點校正，並完成「檢測儀器檢查多點校正記錄」後，再重新查驗。
[註2]：若檢測後查驗結果不符，且經確認仍無法符合規範，則該批次檢測數據無效僅供參考。
[註3]：相對差異值=分析儀讀值-濃度設定值；差異百分比(%)=(分析儀讀值-濃度設定值)/全幅濃度設定值*100
[註4]：偏移值=(檢測後相對差異值－檢測前相對差異值)；偏移百分比(%)=(檢測後差異%－檢測前差異%)。
[註5]：允收標準係依公告方法內容規範制訂，若公告方法內容未規範，則由檢驗室自訂。
[註6]：執行THC項目之中濃度檢查時，須導入第二來源甲烷或丙烷標準氣體。

品保品管課：阿思敏
2015.5.20

附錄 III.1-6 空氣品質監測周界採樣儀器校正監測結果
(104 年 5 月貢寮國小) (續 5)

FC-0181-A(20150101)

分析儀校正紀錄(2)

計畫編號：B0105
計畫期數：05
測站名稱：貢寮國小
查驗項目：☑THC/CH_4/NMHC、☐CO_2

稀釋校正器編號：SN 0986005
氣體鋼瓶編號：☐(CH_4)：D673064
☑(C_3H_8)：2K-14715
☑(Zero)：LL-12121
☐(CO_2)：

檢測前查驗日期：2015.5.4
檢測前查驗人員：林長發
檢測後查驗日期：2015.5.5
檢測後查驗人員：林長發

方法項目	查驗結果 項目		零點Zero 0% 濃度設定值	分析儀讀值	相對差異值(差異%)	允收標準	全幅Span (測定範圍之80%) 濃度設定值	分析儀讀值	相對差異值(差異%)	允收標準	中濃度檢查 (全幅之20%~80%間任一點) 濃度設定值	分析儀讀值	相對差異值(差異%)	允收標準	結果評估
5.總碳氫化合物THC (NIEA A760) (單位：ppm) ▲儀器編號：SN 105B5KNOT	b.檢測前	THC	0.00	0.01	+0.1	≦±1% 全幅	8.00	8.03	+0.3	≦±2% 全幅	4.00	4.00 ~~4.06~~	~~+1.5~~	≦±2% 全幅	☑符合
		CH_4	0.00	0.00	0.0		8.00	8.01	+0.1		0.00	0.03	+0.3		☐不符
		NMHC	0.00	0.01	+0.1	≦±2% 全幅	0.00	0.01	+0.1	≦±3% 全幅	4.00	~~4.00~~ ~~4.08~~	~~+1.0~~	≦±4% 全幅	[註1]
▲鋼瓶濃度：CH_4：1042.7 ppm C_3H_8：217.6 ppm a.管路測漏檢查：測漏是否正常？☐是 ☐否	c.檢測後	THC	0.00	0.03	+0.4	≦±1% 全幅	8.00	8.06	+0.8	≦±2% 全幅	4.00	4.08	+1.0	≦±2% 全幅	☑符合
		CH_4	0.00	0.01	+0.1		8.00	8.05	+0.6		0.00	0.03	+0.4		☐不符
		NMHC	0.00	0.02	+0.3	≦±2% 全幅	0.00	0.01	+0.1	≦±3% 全幅	4.00	4.05	+0.6	≦±4% 全幅	[註2]
	d.偏移值(%)		THC零點偏移百分比		+0.3		THC全幅偏移百分比		+0.5		THC中濃度偏移百分比		~~+0.5~~		
6.二氧化碳CO_2 (NIEA A448) (單位：ppm) ▲儀器編號：	b.檢測前	CO_2				≦±2% 全幅				≦±2% 全幅				≦±10% 全幅	☐符合 ☐不符 [註1]
▲鋼瓶濃度：CO_2：____ ppm a.管路測漏檢查：測漏是否正常？☐是 ☐否	c.檢測後	CO_2				≦±2% 全幅				≦±2% 全幅				≦±10% 全幅	☐符合 ☐不符 [註2]
	d.偏移值(%)		零點偏移百分比				全幅偏移百分比				中濃度偏移百分比				

[註1]：若檢測前查驗結果不符，則需重新執行現場多點校正，並完成『檢測儀器檢查多點校正記錄』後，再重新查驗。
[註2]：若檢測後查驗結果不符，且經確認仍無法符合規範，則該批次檢測報告無效保留參考。
[註3]：相對差異值=分析儀讀值-濃度設定值；差異百分比(%)=(分析儀讀值-濃度設定值)/全幅濃度設定值*100
[註4]：偏移值=(檢測後相對差異值-檢測前相對差異值)；偏移百分比(%)=(檢測後差異%-檢測前差異%)。
[註5]：允收標準係依公告方法內容規範制訂，若公告方法內容未規範，則由檢驗室自訂。
[註6]：執行THC項目之中濃度檢查時，須準入第二來源甲烷或丙烷標準色體。

品保品管課：阿思敏 2015.5.20

附錄 III.1-6 空氣品質監測周界採樣儀器校正監測結果
(104 年 5 月貢寮國小) (續 4)

FC-0180-A(20150101)

分析儀校正紀錄(1)

計畫編號：B0105
計畫期數：05
測站名稱：貢寮國小
查驗項目：☑NO/NO_2/NO_x、☐SO_2、☑CO、☐O_3

稀釋校正器編號：SN 0986005
氣體鋼瓶編號：☑(SO_2+NO+CO)：D842968

檢測前查驗日期：2015.5.4
檢測前查驗人員：林長發
檢測後查驗日期：2015.5.5
檢測後查驗人員：林長發

方法項目	查驗結果 項目		零點Zero 0% 濃度設定值	分析儀讀值	相對差異值(差異%)	允收標準	全幅Span (測定範圍之80%) 濃度設定值	分析儀讀值	相對差異值(差異%)	允收標準	中濃度檢查 (全幅之20%~80%間任一點) 濃度設定值	分析儀讀值	相對差異值(差異%)	允收標準	結果評估
1.氮氧化物NO_2(ppb) (NIEA A417) ▲儀器編號：SN 436532802	b.檢測前	NO	0	2	+2	≦±20 ppb	400	404	+4	≦±20 ppb	200	202	+0.5	≦±10% 全幅	☑符合
		NO_2	0	0	~~+0~~		0	3	+3		0	0	0.0		☐不符
		NO_x	0	2	+2		400	407	+7		200	202	+0.5		[註1]
▲鋼瓶濃度：NO：425.1 ppm a.管路測漏檢查：測漏是否正常？☑是 ☐否	c.檢測後	NO	0	1	+1		400	403	+3		200	197	-0.8		☑符合
		NO_2	0	2	+2		0	1	+1		0	3	+0.8		☐不符
		NO_x	0	3	+3		400	404	+4		200	200	0.0		[註2]
	d.偏移值(%)		NO零點偏移值		+1		NO全幅偏移值		-3		NO中濃度偏移百分比		-0.5		
2.二氧化硫SO_2(ppb) (NIEA A416) ▲儀器編號：	b.檢測前	SO_2				≦±4 ppb				≦±2% 全幅				≦±10% 全幅	☐符合 ☐不符 [註1]
▲鋼瓶濃度：SO_2：____ ppm a.管路測漏檢查：測漏是否正常？☐是 ☐否	c.檢測後	SO_2													☐符合 ☐不符 [註2]
	d.偏移值(%)		SO_2零點偏移值				SO_2全幅偏移百分比				SO_2中濃度偏移百分比				
3.一氧化碳CO(ppm) (NIEA A421) ▲儀器編號：SN WRTB6PTS	b.檢測前	CO	0.0	0.0	0.0	≦±0.5 ppm	39.5	39.3	-0.5	≦±2% 全幅	19.8	19.4 ~~19.8~~	-0.3	≦±10% 全幅	☑符合
▲鋼瓶濃度：CO：39.8 ppm a.管路測漏檢查：測漏是否正常？☑是 ☐否	c.檢測後	CO	0.0	0.0	0.0		39.5	39.4	-0.3		19.8	19.6	-0.5		☐不符 [註2]
	d.偏移值(%)		CO零點偏移值		0.0		CO全幅偏移百分比		+0.2		CO中濃度偏移百分比		-0.2		
4.臭氧O_3(ppb) (NIEA A420) ▲儀器編號：	b.檢測前	O_3				≦±20 ppb				≦±20 ppb				≦±10% 全幅	☐符合 ☐不符 [註1]
a.管路測漏檢查：測漏是否正常？☐是 ☐否	c.檢測後	O_3													☐符合 ☐不符 [註2]
	d.偏移值(%)		O3零點偏移值				O3全幅偏移值				O3中濃度偏移百分比				

[註1]：若檢測前查驗結果不符，則需重新執行現場多點校正，並完成『檢測儀器檢查多點校正記錄』後，再重新查驗。
[註2]：若檢測後查驗結果不符，且經確認仍無法符合規範，則該批次檢測報告無效保留參考。
[註3]：相對差異值=分析儀讀值-濃度設定值；差異百分比(%)=(分析儀讀值-濃度設定值)/全幅濃度設定值*100
[註4]：偏移值=(檢測後相對差異值-檢測前相對差異值)；偏移百分比(%)=(檢測後差異%-檢測前差異%)。
[註5]：允收標準係依公告方法內容規範制訂，若公告方法內容未規範，則由檢驗室自訂。

品保品管課：阿思敏 2015.5.20

附錄 III.1-7 空氣品質監測周界採樣儀器校正監測結果
(104 年 5 月福隆海水浴場) (續 1)

FC-0181-A(20150101)

分析儀校正紀錄(2)

計畫編號：B0105　　稀釋校正器編號：SN 09861005
計畫期數：05　　氣體鋼瓶編號：☑(CH_4)：D673064
測站名稱：福隆海水浴場　　☑(C_3H_8)：JK-14315
查驗項目：☑THC/CH_4/NMHC、☐CO_2　　☑(Zero)：AA-120121
☐(CO_3)：
檢測前查驗日期：2015.5.7　　檢測後查驗日期：2015.5.8
檢測前查驗人員：林衣孺、龐翔耀　　檢測後查驗人員：林衣孺、龐翔耀

方法項目		查驗結果 項目	零點Zero 0% 濃度設定值	分析儀讀值	相對差異值(差異%)	允收標準	全幅Span (測定範圍之80%) 濃度設定值	分析儀讀值	相對差異值(差異%)	允收標準	中濃度檢查 (全幅之20%~80%間任一點) 濃度設定值	分析儀讀值	相對差異值(差異%)	允收標準	結果評估
5. 總碳氫化合物THC (NIEA A740) (單位：ppm) ▲儀器編號：SN U5B65KNOT	b. 檢測前	THC	0.00	0.04 ~~0.03~~	+0.5	≦±1% 全幅	8.00	8.05	+0.6	≦±2% 全幅	4.00	4.12	+1.5	≦±2% 全幅	☑符合 ☐不符 [註1]
		CH_4	0.00	0.04 ~~0.03~~	+0.5		8.00	8.00	0.0		0.00	0.08	+1.0		
		NMHC	0.00	0.00	0.0	≦±2% 全幅	0.00	0.05	+0.6	≦±3% 全幅	4.00	4.04	+0.5	≦±4% 全幅	
▲鋼瓶濃度：CH_4：1043.7 ppm C_3H_8：3126 ppm a. 管路測漏檢查：測漏是否正常？☑是 ☐否	c. 檢測後	THC	0.00	0.01	+0.1	≦±1% 全幅	8.00	8.03	+0.4	≦±2% 全幅	4.00	4.11	+1.4	≦±2% 全幅	☑符合 ☐不符 [註2]
		CH_4	0.00	0.01	+0.1		8.00	8.01	+0.1		0.00	0.05	+0.6		
		NMHC	0.00	0.00	0.0	≦±2% 全幅	0.00	0.02	+0.3	≦±3% 全幅	4.00	4.06	+0.8	≦±4% 全幅	
	d. 偏移值 (偏移%)	THC零點偏移百分比			-0.4		THC全幅偏移百分比		-0.2		THC中濃度偏移百分比		-0.1		
6. 二氧化碳CO_2 (NIEA A448) (單位：ppm) ▲儀器編號：	b. 檢測前	CO_2				≦±2% 全幅				≦±2% 全幅				≦±10% 全幅	☐符合 ☐不符 [註1]
▲鋼瓶濃度：CO_2：____ ppm a. 管路測漏檢查：測漏是否正常？☐是 ☐否	c. 檢測後	CO_2				≦±2% 全幅				≦±2% 全幅				≦±10% 全幅	☐符合 ☐不符 [註2]
	d. 偏移值 (偏移%)	CO_2零點偏移百分比					CO_2全幅偏移百分比				CO_2中濃度偏移百分比				

[註1]：若檢測前查驗結果不符，則需重新執行現場多點校正，並完成「檢測儀器檢查多點校正紀錄」後，再重新查驗。
[註2]：若檢測後查驗結果不符，且經確認仍無法符合規範，則須就本次檢測數據無效提供參考。
[註3]：相對差異值=分析儀讀值-濃度設定值；差異百分比(%)=(分析儀讀值-濃度設定值)/全幅濃度設定值*100
[註4]：偏移值=(檢測後相對差異值-檢測前相對差異值)；偏移百分比(%)=(檢測後差異%-檢測前差異%)。
[註5]：允收標準係依公告方法內容規範制訂，若公告方法內容未規範，則由檢驗室自訂。
[註6]：執行THC項目之中濃度檢查時，須導入第二參考標準物或兩次標準氣體。

品保品管課：簡思毋 2015.5.13.

附錄 III.1-7 空氣品質監測周界採樣儀器校正監測結果
(104 年 5 月福隆海水浴場)

FC-0180-A(20150101)

分析儀校正紀錄(1)

計畫編號：B0105　　稀釋校正器編號：SN 09861005
計畫期數：05　　氣體鋼瓶編號：☐(SO_2+NO+CO)：D842968
測站名稱：福隆海水浴場
查驗項目：☑$NO/NO_2/NO_X$、☐SO_2、☑CO、☐O_3
檢測前查驗日期：2015.5.7　　檢測後查驗日期：2015.5.8
檢測前查驗人員：林衣孺、龐翔耀　　檢測後查驗人員：林衣孺、龐翔耀

方法項目		查驗結果 項目	零點Zero 0% 濃度設定值	分析儀讀值	相對差異值(差異%)	允收標準	全幅Span (測定範圍之80%) 濃度設定值	分析儀讀值	相對差異值(差異%)	允收標準	中濃度檢查 (全幅之20%~80%間任一點) 濃度設定值	分析儀讀值	相對差異值(差異%)	允收標準	結果評估
1. 氮氧化物NO_X(ppb) (NIEA A417) ▲儀器編號：SN 4365538003	b. 檢測前	NO	0	1	+1	≦±20 ppb	400	400	0	≦±20 ppb	200	200	0.0	≦±10% 全幅	☑符合 ☐不符 [註1]
		NO_2	0	-1	-1		0	5	+5		0	3	+0.8		
		NO_X	0	0	0		400	405	+5		200	203	+0.8		
▲鋼瓶濃度：NO：15.4 ppm a. 管路測漏檢查：測漏是否正常？☑是 ☐否	c. 檢測後	NO	0	1	+1		400	~~405~~ 395	-5		200	197	-0.8		☑符合 ☐不符 [註2]
		NO_2	0	1	+1		0	6	+6		0	3	+0.8		
		NO_X	0	2	+2		400	401	+1		200	200	0.0		
	d. 偏移值 (偏移%)	NO零點偏移值			+2		NO全幅偏移值		-4		NO中濃度偏移百分比		-0.8		
2. 二氧化硫SO_2(ppb) (NIEA A418) ▲儀器編號：	b. 檢測前	SO_2				≦±4 ppb				≦±3% 全幅				≦±10% 全幅	☐符合 ☐不符 [註1]
▲鋼瓶濃度：SO_2：____ ppm a. 管路測漏檢查：測漏是否正常？☐是 ☐否	c. 檢測後	SO_2													☐符合 ☐不符 [註2]
	d. 偏移值 (偏移%)	SO_2零點偏移值					SO_2全幅偏移百分比				SO_2中濃度偏移百分比				
3. 一氧化碳CO(ppm) (NIEA A421) ▲儀器編號：SN U5B7BGPUS	b. 檢測前	CO	0.0	0.0	0.0	≦±0.5 ppm	39.5	39.2	-0.8	≦±2% 全幅	19.8	19.5	-0.8	≦±10% 全幅	☑符合 ☐不符 [註1]
▲鋼瓶濃度：CO：5.28 ppm a. 管路測漏檢查：測漏是否正常？☑是 ☐否	c. 檢測後	CO	0.0	0.0	0.0		39.5	39.3	-0.5		19.8	19.6	-0.5		☑符合 ☐不符 [註2]
	d. 偏移值 (偏移%)	CO零點偏移值			0.0		CO全幅偏移百分比		+0.3		CO中濃度偏移百分比		+0.3		
4. 臭氧O_3(ppb) (NIEA A420) ▲儀器編號：	b. 檢測前	O_3				≦±20 ppb				≦±20 ppb				≦±10% 全幅	☐符合 ☐不符 [註1]
a. 管路測漏檢查：測漏是否正常？☐是 ☐否	c. 檢測後	O_3													☐符合 ☐不符 [註2]
	d. 偏移值 (偏移%)	O_3零點偏移					O_3全幅偏移				O_3中濃度偏移				

[註1]：若檢測前查驗結果不符，則需重新執行現場多點校正，並完成「檢測儀器檢查多點校正紀錄」後，再重新查驗。
[註2]：若檢測後查驗結果不符，且經確認仍無法符合規範，則須就本次檢測數據無效提供參考。
[註3]：相對差異值=分析儀讀值-濃度設定值；差異百分比(%)=(分析儀讀值-濃度設定值)/全幅濃度設定值*100
[註4]：偏移值=(檢測後相對差異值-檢測前相對差異值)；偏移百分比(%)=(檢測後差異%-檢測前差異%)。
[註5]：允收標準係依公告方法內容規範制訂，若公告方法內容未規範，則由檢驗室自訂。

品保品管課：簡思毋 2015.5.13

附錄 III.1-7 空氣品質監測周界採樣儀器校正監測結果
(104 年 5 月福隆海水浴場) (續 3)

FC-0181-A(20150101)

分析儀校正紀錄(2)

計畫編號：B0105
計畫期數：05
測站名稱：福隆海水浴場
量驗項目：☑THC/CH_4/NMHC、□CO_2

稱釋校正器編號：W0986005
氣體鋼瓶編號：☑(CH_4)：D673064
☑(C_3H_8)：JK-14215
☑(Zero)：GG-120121
□(CO_2)：—

檢測前量驗日期：2015.5.8
檢測前量驗人員：林女務、龍翔耀
檢測後量驗日期：2015.5.9
檢測後量驗人員：林女務、龍翔耀

方法項目	量驗結果 項目		零點Zero 0% 濃度設定值	分析儀讀值	相對差異值(差異%)	允收標準	全幅Span (測定範圍之80%) 濃度設定值	分析儀讀值	相對差異值(差異%)	允收標準	中濃度檢查 (全幅之20%-80%間任一點) 濃度設定值	分析儀讀值	相對差異值(差異%)	允收標準	結果評估
5. 總碳氫化合物THC (NIEA A740) (單位：ppm) ▲儀器編號：WSB(KNOT)	b. 檢測前	THC	0.00	0.01	+0.1	≦±1% 全幅	8.00	8.03	+0.4	≦±2% 全幅	4.00	4.11	+1.4	≦±2% 全幅	☑符合 □不符
		CH_4	0.00	0.01	+0.1		8.00	8.01	+0.1		0.00	0.05	+0.6		
		NMHC	0.00	0.00	0.0	≦±2% 全幅	0.00	0.02	+0.3	≦±3% 全幅	4.00	4.06	+0.8	≦±4% 全幅	[註1]
▲鋼瓶濃度：CH_4：1.68-1.7 ppm C_3H_8：212.6 ppm a. 管路測漏檢查：測漏是否正常? ☑是 □否	c. 檢測後	THC	0.00	0.02	+0.3	≦±1% 全幅	8.00	8.04	+0.5	≦±2% 全幅	4.00	4.10	+1.3	≦±2% 全幅	☑符合 □不符
		CH_4	0.00	0.00	0.0		8.00	7.97	-0.4		0.00	0.04	+0.5		
		NMHC	0.00	0.02	+0.3	≦±2% 全幅	0.00 ~~全幅~~	0.07	+0.9	≦±3% 全幅	4.00	4.06	+0.8	≦±4% 全幅	[註2]
	d. 偏移值(%)		THC全幅偏移百分比		+0.3		THC全幅偏移百分比		+0.1		THC中濃度偏移百分比		-0.1		
6. 二氧化碳CO_2 (NIEA A448) (單位：ppm) ▲儀器編號：	b. 檢測前	CO_2				≦±2% 全幅				≦±2% 全幅				≦±10% 全幅	□符合 □不符 [註1]
▲鋼瓶濃度：CO_2：_____ ppm a. 管路測漏檢查：測漏是否正常? □是 □否	c. 檢測後	CO_2				≦±2% 全幅				≦±2% 全幅				≦±10% 全幅	□符合 □不符 [註2]
	d. 偏移值(%)		CO全幅偏移百分比				CO全幅偏移百分比				CO中濃度偏移百分比				

[註1]：若檢測前量驗結果不符，則需重新執行規格多點校正，並完成『檢測儀器檢查多點校正紀錄』後，再重新量驗。
[註2]：若檢測後量驗結果不符，且經確認仍無法符合規範，則該批次檢測數據無效僅供參考。
[註3]：相對差異值=分析儀讀值-濃度設定值；差異百分比(%)=(分析儀讀值-濃度設定值)/全幅濃度設定值*100
[註4]：偏移值=(檢測後相對差異值-檢測前相對差異值)；偏移百分比(%)=(檢測後差異%-檢測前差異%)。
[註5]：允收標準係依公告方法內容規範制訂，若公告方法內容未規範，則由檢驗室自訂。
[註6]：執行THC項目之中濃度檢查時，須導入第二來源甲烷氣瓶校準界面線。

品保品管課：簡思敏 2015.5.13

附錄 III.1-7 空氣品質監測周界採樣儀器校正監測結果
(104 年 5 月福隆海水浴場) (續 2)

FC-0180-A(20150101)

分析儀校正紀錄(1)

計畫編號：B0105
計畫期數：05
測站名稱：福隆海水浴場
量驗項目：☑NO/NO_2/NO_x、□SO_2、☑CO、□O_3

稱釋校正器編號：W0986005
氣體鋼瓶編號：☑(SO_2+NO+CO)：D843968

檢測前量驗日期：2015.5.8
檢測前量驗人員：林女務、龍翔耀
檢測後量驗日期：2015.5.9
檢測後量驗人員：林女務、龍翔耀

方法項目	量驗結果 項目		零點Zero 0% 濃度設定值	分析儀讀值	相對差異值(差異%)	允收標準	全幅Span (測定範圍之80%) 濃度設定值	分析儀讀值	相對差異值(差異%)	允收標準	中濃度檢查 (全幅之20%-80%間任一點) 濃度設定值	分析儀讀值	相對差異值(差異%)	允收標準	結果評估
1. 氮氧化物NO_x(ppb) (NIEA A417) ▲儀器編號：WSB(436553802)	b. 檢測前	NO	0	1	+1	≦±20 ppb	400	395	-5	≦±20 ppb	200	197	-0.8	≦±10% 全幅	☑符合 □不符 [註1]
		NO_2	0	1	+1		0	6	+6		0	3	+0.8		
		NO_x	0	2	+2		400	401	+1		200	200	0.0		
▲鋼瓶濃度：NO：35.4 ppm a. 管路測漏檢查：測漏是否正常? ☑是 □否	c. 檢測後	NO	0	0	0		400	402	+2		200	196	-1.0		☑符合 □不符 [註2]
		NO_2	0	0	0		0	2	+2		0	5	+1.3		
		NO_x	0	0	0		400	404	+4		200	201	+0.3		
	d. 偏移值(%)		NO_x全幅偏移值		-2		NO_x全幅偏移值		+3		NO_x中濃度偏移百分比		+0.3		
2. 二氧化硫SO_2(ppb) (NIEA A416) ▲儀器編號：	b. 檢測前	SO_2				≦±4 ppb				≦±3% 全幅				≦±10% 全幅	□符合 [註1]
▲鋼瓶濃度：SO_2：_____ ppm a. 管路測漏檢查：測漏是否正常? □是 □否	c. 檢測後	SO_2													□符合 □不符 [註2]
	d. 偏移值(%)		SO_2全幅偏移值				SO_2全幅偏移百分比				SO_2中濃度偏移百分比				
3. 一氧化碳CO(ppm) (NIEA A421) ▲儀器編號：~~W0986005~~ ~~D843968~~	b. 檢測前	CO	0.0	0.0	0.0	≦±0.5 ppm	39.5	39.3	-0.5	≦±2% 全幅	19.8	19.6	-0.5	≦±10% 全幅	☑符合 □不符 [註1]
▲鋼瓶濃度：CO：~~350.8~~ ppm a. 管路測漏檢查：測漏是否正常? ☑是 □否	c. 檢測後	CO	0.0	0.0	0.0		39.5	39.3	-0.5		19.8	19.5	-0.8		☑符合 □不符 [註2]
	d. 偏移值(%)		CO全幅偏移值		0.0		CO全幅偏移百分比		0.0		CO中濃度偏移百分比		-0.3		
4. 臭氧O_3(ppb) (NIEA A420) ▲儀器編號：	b. 檢測前	O_3				≦±20 ppb				≦±20 ppb				≦±10% 全幅	□符合 □不符 [註1]
a. 管路測漏檢查：測漏是否正常? □是 □否	c. 檢測後	O_3													□符合 □不符 [註2]
	d. 偏移值(%)		O_3全幅偏移值				O_3全幅偏移百分比				O_3中濃度偏移百分比				

[註1]：若檢測前量驗結果不符，則需重新執行規格多點校正，並完成『檢測儀器檢查多點校正紀錄』後，再重新量驗。
[註2]：若檢測後量驗結果不符，且經確認仍無法符合規範，則該批次檢測數據無效僅供參考。
[註3]：相對差異值=分析儀讀值-濃度設定值；差異百分比(%)=(分析儀讀值-濃度設定值)/全幅濃度設定值*100
[註4]：偏移值=(檢測後相對差異值-檢測前相對差異值)；偏移百分比(%)=(檢測後差異%-檢測前差異%)。
[註5]：允收標準係依公告方法內容規範制訂，若公告方法內容未規範，則由檢驗室自訂。

品保品管課：簡思敏 2015.5.13.

附錄 III.1-7 空氣品質監測周界採樣儀器校正監測結果
(104 年 5 月福隆海水浴場) (續 5)

FC-0181-A(20150101)

分析儀校正紀錄(2)

計畫編號：B0105　　稀釋校正器編號：SN 09861005
計畫期數：05　　氣體鋼瓶編號：☑(CH_4)：D673064
測站名稱：福隆海水浴場　　☑(C_3H_8)：JK-163715
查驗項目：☑THC/CH_4/NMHC、☐CO_2　　☑(Zero)：LG-130131
☐(CO_2)：—
檢測前查驗日期：~~2015.5.7~~ 2015.5.9　　檢測後查驗日期：2015.5.10
檢測前查驗人員：林士勝　　檢測後查驗人員：林士勝

方法項目	查驗結果 項目		零點Zero 0% 濃度設定值	分析儀讀值	相對差異值(差異%)	允收標準	全幅Span (測定範圍之80%) 濃度設定值	分析儀讀值	相對差異值(差異%)	允收標準	中濃度檢查 (全幅之20%~80%間任一點) 濃度設定值	分析儀讀值	相對差異值(差異%)	允收標準	結果評估
5.總碳氫化合物THC (NIEA A740) (單位：ppm) ▲儀器編號：SN 0053-2400T	b.檢測前	THC	0.00	0.02	+0.3	≦±1% 全幅	8.00	8.14	+0.5	≦±2% 全幅	4.00	4.10	+1.3	≦±2% 全幅	☑符合 ☐不符
		CH_4	0.00	0.00	0.0		8.00	7.97	-0.4		0.00	0.04	+0.5		
		NMHC	0.00	0.02	+0.3	≦±2% 全幅	0.00	0.07	+0.9	≦±3% 全幅	4.00	4.06	+0.8	≦±4% 全幅	[註1]
▲鋼瓶濃度：CH_4：10.2 ppm C_3H_8：31.2 ppm a.管路測漏檢查：測漏是否正常？☑是 ☐否	c.檢測後	THC	0.00	0.01	+0.1	≦±1% 全幅	8.00	8.00	0.0	≦±2% 全幅	4.00	4.18	+1.3	≦±2% 全幅	☑符合 ☐不符
		CH_4	0.00	0.01	+0.1		8.00	7.96	-0.5		0.00	0.05	+0.6		[註2]
		NMHC	0.00	0.00	0.0	≦±2% 全幅	0.00	0.04	+0.5	≦±3% 全幅	4.00	4.05	+0.6	≦±4% 全幅	
	d.偏移值(%)		THC零點偏移百分比		-0.2		THC全幅偏移百分比		-0.5		THC中濃度偏移百分比		0.0		
6.二氧化碳CO_2 (NIEA A448) (單位：ppm) ▲儀器編號：	b.檢測前	CO_2				≦±2% 全幅				≦±2% 全幅				≦±10% 全幅	☐符合 ☐不符 [註1]
▲鋼瓶濃度：CO_2：_____ ppm a.管路測漏檢查：測漏是否正常？☐是 ☐否	c.檢測後	CO_2				≦±2% 全幅				≦±2% 全幅				≦±10% 全幅	☐符合 ☐不符 [註2]
	d.偏移值(%)		CO零點偏移百分比				CO全幅偏移百分比				CO中濃度偏移百分比				

[註1]：若檢測前查驗結果不符，則需重新執行現場多點校正，並完成「檢測儀器檢量多點校正紀錄」後，再重新查驗。
[註2]：若檢測後查驗結果不符，且經確認仍無法符合規範，則該批次檢測數據無效僅供參考。
[註3]：相對差異值=分析儀讀值-濃度設定值；差異百分比(%)=(分析儀讀值-濃度設定值)/全幅濃度設定值*100
[註4]：偏移值=(檢測後相對差異值-檢測前相對差異值)；偏移百分比(%)=(檢測後差異%-檢測前差異%)。
[註5]：允收標準係依公告方法內容規範制訂，若公告方法內容未規範，則由檢驗室自訂。
[註6]：執行THC項目之中濃度檢查時，須導入第二來源甲烷及丙烷標準氣體。

品保品管課：簡思郁 2015.5.13

附錄 III.1-7 空氣品質監測周界採樣儀器校正監測結果
(104 年 5 月福隆海水浴場) (續 4)

FC-0180-A(20150101)

分析儀校正紀錄(1)

計畫編號：B0105　　稀釋校正器編號：SN 09861005
計畫期數：05　　氣體鋼瓶編號：☑(SO_2+NO+CO)：D842968
測站名稱：福隆海水浴場
查驗項目：☑NO/NO_2/NO_x、☐SO_2、☑CO、☐O_3

檢測前查驗日期：2015.5.9　　檢測後查驗日期：2015.5.10
檢測前查驗人員：林士勝、龍翔光　　檢測後查驗人員：林士勝、龍翔光

方法項目	查驗結果 項目		零點Zero 0% 濃度設定值	分析儀讀值	相對差異值(差異%)	允收標準	全幅Span (測定範圍之80%) 濃度設定值	分析儀讀值	相對差異值(差異%)	允收標準	中濃度檢查 (全幅之20%~80%間任一點) 濃度設定值	分析儀讀值	相對差異值(差異%)	允收標準	結果評估
1.氮氧化物NO_x(ppb) (NIEA A417) ▲儀器編號：SN 42655280D	b.檢測前	NO	0	0	0	≦±20 ppb	400	402	~~+5~~ +1	≦±20 ppb	200	196	+1.0	≦±10% 全幅	☑符合 ☐不符 [註1]
		NO_2	0	0	0		0	2	~~+5~~ +2		0	5	+1.3		
		NO_x	0	0	0		400	404	~~+5~~ +4		200	201	+0.3		
▲鋼瓶濃度：NO：25.4 ppm a.管路測漏檢查：測漏是否正常？☑是 ☐否	c.檢測後	NO	0	1	+1		400	397	-3	≦-20 ppb	200	195	-1.3		☑符合 ☐不符 [註2]
		NO_2	0	0	0		0	6	+6		0	6	+1.5		
		NO_x	0	1	+1		400	403	+3		200	201	+0.3		
	d.偏移值(%)		NO_x零點偏移值		+1		NO_x全幅偏移值		-1		NO_x中濃度偏移百分比		0.0		
2.二氧化硫SO_2(ppb) (NIEA A415) ▲儀器編號：	b.檢測前	SO_2				≦±4 ppb				≦±3% 全幅				≦±10% 全幅	☐符合 ☐不符 [註1]
▲鋼瓶濃度：SO_2：_____ ppm a.管路測漏檢查：測漏是否正常？☐是 ☐否	c.檢測後	SO_2													☐符合 ☐不符 [註2]
	d.偏移值(%)		SO_2零點偏移值				SO_2全幅偏移百分比				SO_2中濃度偏移百分比				
3.一氧化碳CO(ppm) (NIEA A421) ▲儀器編號：SN 00RT1362FV5	b.檢測前	CO	0.0	0.0	0.0	≦±0.5 ppm	39.5	39.3	-0.5	≦±2% 全幅	19.8	19.5	-0.8	≦±10% 全幅	☑符合 ☐不符 [註1]
▲鋼瓶濃度：CO：250.8 ppm a.管路測漏檢查：測漏是否正常？☑是 ☐否	c.檢測後	CO	0.0	0.0	0.0		39.5	~~39.6~~ ~~39.6~~ 39.6	+0.3		19.8	19.6	-0.5		☑符合 ☐不符 [註2]
	d.偏移值(%)		CO零點偏移值		0.0		CO全幅偏移百分比		+0.8		CO中濃度偏移百分比		+0.3		
4.臭氧O_3(ppb) (NIEA A420) ▲儀器編號：	b.檢測前	O_3				≦±20 ppb				≦±20 ppb				≦±10% 全幅	☐符合 ☐不符 [註1]
a.管路測漏檢查：測漏是否正常？☐是 ☐否	c.檢測後	O_3													☐符合 ☐不符 [註2]
	d.偏移值(%)		O_3零點偏移值				O_3全幅偏移百分比				O_3中濃度偏移百分比				

[註1]：若檢測前查驗結果不符，則需重新執行現場多點校正，並完成「檢測儀器檢量多點校正紀錄」後，再重新查驗。
[註2]：若檢測後查驗結果不符，且經確認仍無法符合規範，則該批次檢測數據無效僅供參考。
[註3]：相對差異值=分析儀讀值-濃度設定值；差異百分比(%)=(分析儀讀值-濃度設定值)/全幅濃度設定值*100
[註4]：偏移值=(檢測後相對差異值-檢測前相對差異值)；偏移百分比(%)=(檢測後差異%-檢測前差異%)。
[註5]：允收標準係依公告方法內容規範制訂，若公告方法內容未規範，則由檢驗室自訂。

品保品管課：簡思郁 2015.5.13

附錄 III.1-8 空氣品質監測周界採樣儀器校正監測結果
(104 年 5 月川島養殖池) (續 1)

FC-0181-A(20150101)

分析儀校正紀錄(2)

計畫編號：B0105
計畫期數：05
測站名稱：川島養殖池
查驗項目：☑THC/CH_4/NMHC、☐CO_2

稀釋校正器編號：SN 09861005
氣體鋼瓶編號：☑(CH_4)：D673064
☑(C_3H_8)：2K-14715
☑(Zero)：CG-120083
☐(CO_2)：—

檢測前查驗日期：2015.5.22
檢測前查驗人員：林佐蕎

檢測後查驗日期：2015.5.23
檢測後查驗人員：林佐蕎

方法項目	查驗結果 項目		零點Zero 0% 濃度設定值	分析儀讀值	相對差異值(差異%)	允收標準	全幅Span (測定範圍之80%) 濃度設定值	分析儀讀值	相對差異值(差異%)	允收標準	中濃度檢查 (全幅之20%-80間任一點) 濃度設定值	分析儀讀值	相對差異值(差異%)	允收標準	結果評估
5.總碳氫化合物TBC (NIEA A740) (單位：ppm) ▲儀器編號：SN W5B6K007	b.檢測前	THC	0.00	0.00	0.0	≦±1% 全幅	8.00	7.99	-0.1	≦±2% 全幅	4.00	4.06	+0.8	≦±2% 全幅	☑符合 ☐不符 [註1]
		CH_4	0.00	0.00	0.0		8.00	7.98	-0.3		0.00	0.03	+0.4		
		NMHC	0.00	0.00	0.0	≦±2% 全幅	0.00	0.01	+0.1	≦±2% 全幅	4.00	4.03	+0.4	≦±4% 全幅	
▲鋼瓶濃度：CH_4：1004.7 ppm C_3H_8：317.6 ppm a.管路測漏檢查：測漏是否正常？☑是 ☐否	c.檢測後	THC	0.00	0.01	+0.1	≦±1% 全幅	8.00	8.04	+0.5	≦±2% 全幅	4.00	4.11	+1.4	≦±2% 全幅	☑符合 ☐不符 [註2]
		CH_4	0.00	0.00	0.0		8.00	8.03	+0.4		0.00	0.04 ~~4.04~~	+0.9		
		NMHC	0.00	0.01	+0.1	≦±2% 全幅	0.00	0.01	+0.1	≦±2% 全幅	4.00	4.04 ~~4.04~~	+0.5	≦±4% 全幅	
	d.偏移值(偏移(%))		THC零點偏移百分比		+0.1		THC全幅偏移百分比		+0.6		THC中濃度偏移百分比		+0.6		
6.二氧化碳CO_2 (NIEA A448) (單位：ppm) ▲儀器編號：	b.檢測前	CO_2				≦±2% 全幅				≦±2% 全幅				≦±10% 全幅	☐符合 ☐不符 [註1]
▲鋼瓶濃度：CO_2：_____ ppm a.管路測漏檢查：測漏是否正常？☐是 ☐否	c.檢測後	CO_2				≦±2% 全幅				≦±2% 全幅				≦±10% 全幅	☐符合 ☐不符 [註2]
	d.偏移值(偏移(%))		CO_2零點偏移百分比				CO_2全幅偏移百分比				中濃度偏移百分比				

[註1]：若檢測前查驗結果不符，則需重新執行現場多點校正，並完成『檢測儀器檢查多點校正紀錄』後，再重新查驗。
[註2]：若檢測後查驗結果不符，且經確認仍無法符合規範，則須就本檢測數據無效提供參考。
[註3]：相對差異值=分析儀讀值-濃度設定值；差異百分比(%)=(分析儀讀值-濃度設定值)/全幅濃度設定值*100
[註4]：偏移值=(檢測後相對差異值-檢測前相對差異值)；偏移百分比(%)=(檢測後差異%-檢測前差異%)。
[註5]：允收標準係依公告方法內容規範制訂，若公告方法內容未規範，則由檢驗室自訂。
[註6]：執行THC項目之中濃度檢查時，請參入第二張課平號瓶兩號標準氣體。

品保品管課：簡思敏 2015.5.28

附錄 III.1-8 空氣品質監測周界採樣儀器校正監測結果
(104 年 5 月川島養殖池)

FC-0180-A(20150101)

分析儀校正紀錄(1)

計畫編號：B0105
計畫期數：05
測站名稱：川島養殖池
查驗項目：☑NO/NO_2/NO_x、☐SO_2、☑CO、☐O_3

稀釋校正器編號：SN 09861005
氣體鋼瓶編號：☑(SO_2+NO+CO)：D842968

檢測前查驗日期：2015.5.22
檢測前查驗人員：林佐蕎

檢測後查驗日期：2015.5.23
檢測後查驗人員：林佐蕎

方法項目	查驗結果 項目		零點Zero 0% 濃度設定值	分析儀讀值	相對差異值(差異%)	允收標準	全幅Span (測定範圍之80%) 濃度設定值	分析儀讀值	相對差異值(差異%)	允收標準	中濃度檢查 (全幅之20%-80間任一點) 濃度設定值	分析儀讀值	相對差異值(差異%)	允收標準	結果評估
1.氮氧化物NO_x(ppb) (NIEA A417) ▲儀器編號：SN 4355238002	b.檢測前	NO	0	0	0	≦±20 ppb	400	398	-2	≦±20 ppb	200	197	-0.8	≦±10% 全幅	☑符合 ☐不符 [註1]
		NO_2	0	0	0		0	2	+2		0	1	+0.3 ~~+0.3~~		
		NO_x	0	0	0		400	400	0		200	198	-0.5		
▲鋼瓶濃度：NO：325.4 ppm a.管路測漏檢查：測漏是否正常？☑是 ☐否	c.檢測後	NO	0	0	0		400	403	+3		200	199	-0.3		☑符合 ☐不符 [註2]
		NO_2	0	1	~~+1~~		0	3	+3		0	3	+0.8		
		NO_x	0	1	+1		400	406	+6		200	202	+0.5		
	d.偏移值(偏移(%))		NO_x零點偏移值		+1		NO_x全幅偏移值		+6		NO_x中濃度偏移百分比		+1.0		
2.二氧化硫SO_2(ppb) (NIEA A416) ▲儀器編號：	b.檢測前	SO_2				≦±4 ppb				≦±3% 全幅				≦±10% 全幅	☐符合 ☐不符 [註1]
▲鋼瓶濃度：SO_2：_____ ppm a.管路測漏檢查：測漏是否正常？☐是 ☐否	c.檢測後	SO_2													☐符合 ☐不符 [註2]
	d.偏移值(偏移(%))		SO_2零點偏移值				SO_2全幅偏移百分比				SO_2中濃度偏移百分比				
3.一氧化碳CO(ppm) (NIEA A421) ▲儀器編號：SN WRTB6PVS	b.檢測前	CO	0.0	0.0	0.0	≦±0.5 ppm	39.5 ~~39.8~~ ~~39.5~~	39.6	+0.3	≦±2% 全幅	19.8	19.7	-0.3	≦±10% 全幅	☑符合 ☐不符 [註1]
▲鋼瓶濃度：CO：39.8 ppm a.管路測漏檢查：測漏是否正常？☑是 ☐否	c.檢測後	CO	0.0	0.0	0.0		~~39.8~~ ~~39.5~~ ~~39.5~~	39.8	+0.8		19.8	19.8	0.0		☑符合 ☐不符 [註2]
	d.偏移值(偏移(%))		CO零點偏移值		0.0		CO全幅偏移百分比		+0.5		CO中濃度偏移百分比		+0.3		
4.臭氧O_3(ppb) (NIEA A420) ▲儀器編號：	b.檢測前	O_3				≦±20 ppb				≦±20 ppb				≦±10% 全幅	☐符合 ☐不符 [註1]
a.管路測漏檢查：測漏是否正常？☐是 ☐否	c.檢測後	O_3													☐符合 ☐不符 [註2]
	d.偏移值(偏移(%))		O_3零點偏移值				O_3全幅偏移值				O_3中濃度偏移百分比				

[註1]：若檢測前查驗結果不符，則需重新執行現場多點校正，並完成『檢測儀器檢查多點校正紀錄』後，再重新查驗。
[註2]：若檢測後查驗結果不符，且經確認仍無法符合規範，則須就本檢測數據無效提供參考。
[註3]：相對差異值=分析儀讀值-濃度設定值；差異百分比(%)=(分析儀讀值-濃度設定值)/全幅濃度設定值*100
[註4]：偏移值=(檢測後相對差異值-檢測前相對差異值)；偏移百分比(%)=(檢測後差異%-檢測前差異%)。
[註5]：允收標準係依公告方法內容規範制訂，若公告方法內容未規範，則由檢驗室自訂。

品保品管課：簡思敏 2015.5.28

附錄 III.1-8 空氣品質監測周界採樣儀器校正監測結果
(104 年 5 月川島養殖池) (續 3)

FC-0181-A(20150101)

分析儀校正紀錄(2)

計畫編號：B0105　　稀釋校正器編號：SN 0986 1005
計畫期數：05　　氣體鋼瓶編號：☑(CH_4)：D673064
測站名稱：川島養殖池　　☑(C_3H_8)：JK-14915
查驗項目：☑THC/CH_4/NMHC、☐CO_2　　☑(Zero)：AL-12009
☐(CO_2)：
檢測前查驗日期：2015.5.23　　檢測後查驗日期：2015.5.24
檢測前查驗人員：林長發　　檢測後查驗人員：林長發

方法項目	查驗結果		零點Zero 0% 濃度設定值	分析儀讀值	相對差異值(差異%)	允收標準	全幅Span (測定範圍之80%) 濃度設定值	分析儀讀值	相對差異值(差異%)	允收標準	中濃度檢查 (全幅之20%-80間任一點) 濃度設定值	分析儀讀值	相對差異值(差異%)	允收標準	結果評估
5. 總碳氫化合物THC (NIEA A740) (單位：ppm) ▲儀器編號：SN W5B5KNDT	b. 檢測前	THC	0.00	0.01	+0.1	≦±1% 全幅	8.00	8.04	+0.5	≦±2% 全幅	4.00	4.11	+1.4	≦±2% 全幅	☑符合 ☐不符 [註1]
		CH_4	0.00	0.00	0.0		8.00	8.03	+0.4		0.00	0.07	+0.9		
		NMHC	0.00	0.01	+0.1	≦±2% 全幅	0.00	0.01	+0.1	≦±3% 全幅	4.00	4.04	+0.5	≦±4% 全幅	
▲鋼瓶濃度：CH_4：1040.3 ppm C_3H_8：3126 ppm a. 管路測漏檢查：測漏是否正常？☑是 ☐否	c. 檢測後	THC	0.00	0.03	+0.3	≦±1% 全幅	8.00	8.08	+1.0	≦±2% 全幅	4.00	4.10	+1.3	≦±2% 全幅	☑符合 ☐不符 [註2]
		CH_4	0.00	0.01	+0.1		8.00	8.04	+0.5		0.00	0.02	+0.3		
		NMHC	0.00	0.01	+0.1	≦±2% 全幅	0.00	0.04	+0.5	≦±3% 全幅	4.00	4.08	+1.0	≦±4% 全幅	
	d. 偏移值(%)		THC零點偏移百分比		+0.2		THC全幅偏移百分比		+0.5		THC中濃度偏移百分比		-0.1		
6. 二氧化碳CO_2 (NIEA A448) (單位：ppm) ▲儀器編號：	b. 檢測前	CO_2				≦±2% 全幅				≦±2% 全幅				≦±10% 全幅	☐符合 ☐不符 [註1]
▲鋼瓶濃度：CO_2：_____ ppm a. 管路測漏檢查：測漏是否正常？☐是 ☐否	c. 檢測後	CO_2				≦±2% 全幅				≦±2% 全幅				≦±10% 全幅	☐符合 ☐不符 [註2]
	d. 偏移值(%)		CO_2零點偏移百分比				CO_2全幅偏移百分比				CO_2中濃度偏移百分比				

[註1]：若檢測前查驗結果不符，則需重新執行現場多點校正，並完成『檢測儀器檢查多點校正紀錄』後，再重新查驗。
[註2]：若檢測後查驗結果不符，且經確認仍無法符合規範，則須批示檢測數據無效僅供參考。
[註3]：相對差異值=分析儀讀值-濃度設定值；差異百分比(%)=(分析儀讀值-濃度設定值)/全幅濃度設定值*100
[註4]：偏移值=(檢測後相對差異值-檢測前相對差異值)；偏移百分比(%)=(檢測後差異%-檢測前差異%)。
[註5]：允收標準係依公告方法內容規範制訂，若公告方法內容未規範，則由檢驗室自訂。
[註6]：執行THC項目之中濃度檢查時，須每八點二濃度甲烷或丙烷標準氣體。

品保品管課：簡思敏 2015.5.28

附3.1-23

附錄 III.1-8 空氣品質監測周界採樣儀器校正監測結果
(104 年 5 月川島養殖池) (續 2)

FC-0180-A(20150101)

分析儀校正紀錄(1)

計畫編號：B0105　　稀釋校正器編號：SN 0986 1005
計畫期數：05　　氣體鋼瓶編號：☑(SO_2+NO+CO)：D842968
測站名稱：川島養殖池
查驗項目：☑NO/NO_2/NO_x、☐SO_2、☑CO、☐O_3
檢測前查驗日期：2015.5.23　　檢測後查驗日期：2015.5.24
檢測前查驗人員：林長發　　檢測後查驗人員：林長發

方法項目	查驗結果 項目		零點Zero 0% 濃度設定值	分析儀讀值	相對差異值(差異%)	允收標準	全幅Span (測定範圍之80%) 濃度設定值	分析儀讀值	相對差異值(差異%)	允收標準	中濃度檢查 (全幅之20%-80間任一點) 濃度設定值	分析儀讀值	相對差異值(差異%)	允收標準	結果評估
1. 氮氧化物NO_x(ppb) (NIEA A417) ▲儀器編號：SN 426553 8002	b. 檢測前	NO	0	0	0	≦±20 ppb	400	403	+3	≦±20 ppb	200	199	-0.3	≦±10% 全幅	☑符合 ☐不符 [註1]
		NO_2	0	1	+1		0	3	+3		0	3	+0.8		
		NO_x	0	1	+1		400	406	+6		200	202	+0.5		
▲鋼瓶濃度：NO：25.4 ppm a. 管路測漏檢查：測漏是否正常？☑是 ☐否	c. 檢測後	NO	0	0	0		400	401	+1		200	199	-0.3		☑符合 ☐不符 [註2]
		NO_2	0	1	+1		0	1	+1		0	2	+0.5		
		NO_x	0	1	+1		400	402	+2		200	201	+0.3		
	d. 偏移值偏移(%)		NO_x零點偏移值		0		NO_x全幅偏移值		-4		NO_x中濃度偏移百分比		-0.2		
2. 二氧化硫SO_2(ppb) (NIEA A416) ▲儀器編號：	b. 檢測前	SO_2				≦±4 ppb				≦±3% 全幅				≦±10% 全幅	☐符合 ☐不符 [註1]
▲鋼瓶濃度：SO_2：_____ ppm a. 管路測漏檢查：測漏是否正常？☐是 ☐否	c. 檢測後	SO_2													☐符合 ☐不符 [註2]
	d. 偏移值偏移(%)		SO_2零點偏移值				SO_2全幅偏移百分比				SO_2中濃度偏移百分比				
3. 一氧化碳CO(ppm) (NIEA A421) ▲儀器編號：SN WRYB4PV5	b. 檢測前	CO	0.0	0.0	0.0	≦±0.5 ppm	39.5	39.8	+0.8	≦±2% 全幅	19.8	19.8	0.0	≦±10% 全幅	☑符合 ☐不符 [註1]
▲鋼瓶濃度：CO：25.08 ppm a. 管路測漏檢查：測漏是否正常？☑是 ☐否	c. 檢測後	CO	0.0	0.0	0.0		39.5	39.5	0.0		19.8	19.8	0.0		☑符合 ☐不符 [註2]
	d. 偏移值偏移(%)		CO零點偏移值		0.0		CO全幅偏移百分比		-0.8		CO中濃度偏移百分比		0.0		
4. 臭氧O_3(ppb) (NIEA A420) ▲儀器編號：	b. 檢測前	O_3				≦±20 ppb				≦±20 ppb				≦±10% 全幅	☐符合 ☐不符 [註1]
a. 管路測漏檢查：測漏是否正常？☐是 ☐否	c. 檢測後	O_3													☐符合 ☐不符 [註2]
	d. 偏移值偏移(%)		O_3零點偏移值				O_3全幅偏移值				O_3中濃度偏移百分比				

[註1]：若檢測前查驗結果不符，則需重新執行現場多點校正，並完成『檢測儀器檢查多點校正紀錄』後，再重新查驗。
[註2]：若檢測後查驗結果不符，且經確認仍無法符合規範，則須批示檢測數據無效僅供參考。
[註3]：相對差異值=分析儀讀值-濃度設定值；差異百分比(%)=(分析儀讀值-濃度設定值)/全幅濃度設定值*100
[註4]：偏移值=(檢測後相對差異值-檢測前相對差異值)；偏移百分比(%)=(檢測後差異%-檢測前差異%)。
[註5]：允收標準係依公告方法內容規範制訂，若公告方法內容未規範，則由檢驗室自訂。

品保品管課：簡思敏 2015.5.28

附錄 III.1-8 空氣品質監測周界採樣儀器校正監測結果
(104 年 5 月川島養殖池) (續 5)

PC-0181-A(20150101)

分析儀校正紀錄(2)

計畫編號：B0105
計畫期數：05
測站名稱：川島養殖池
查驗項目：☑THC/CH_4/NMHC、☐CO_2

稀釋校正器編號：SN 0986 1005
氣體鋼瓶編號：☑(CH_4)：D673064
☑(C_3H_8)：2K-14715
☑(Zero)：6L-120097
☐(CO_2)：

檢測前查驗日期：2015.5.24
檢測前查驗人員：林良發
檢測後查驗日期：2015.5.25
檢測後查驗人員：林良發

方法項目	查驗結果 項目		零點Zero 0% 濃度設定值	分析儀讀值	相對差異值(差異%)	允收標準	全幅Span (測定範圍之80%) 濃度設定值	分析儀讀值	相對差異值(差異%)	允收標準	中濃度檢查 (全幅之20%-80間任一點) 濃度設定值	分析儀讀值	相對差異值(差異%)	允收標準	結果評估
5. 總碳氫化合物THC (NIEA A740) (單位：ppm) ▲儀器編號：WSBSKNOT	b. 檢測前	THC	0.00	0.03	+0.3	≦±1% 全幅	8.00	8.08	+1.0	≦±2% 全幅	4.00	4.10	+1.3	≦±2% 全幅	☑符合 ☐不符 [註1]
		CH_4	0.00	0.01	+0.1		8.00	8.04	+0.5		0.00	0.02	+0.3		
		NMHC	0.00	0.01	+0.1	≦±2% 全幅	0.00	0.04	+0.5	≦±3% 全幅	4.00	4.08	+1.0	≦±4% 全幅	
▲鋼瓶濃度：CH_4：10.2ppm C_3H_8：21.2ppm a. 管路洩漏檢查：測漏是否正常？☑是 ☐否	c. 檢測後	THC	0.00	0.01	+0.1	≦±1% 全幅	8.00	8.06	+0.8	≦±2% 全幅	4.00	4.10	+1.3	≦±2% 全幅	☑符合 ☐不符 [註2]
		CH_4	0.00	0.01	+0.1		8.00	8.04	+0.5		0.00	0.06	+0.8		
		NMHC	0.00	0.00	0.0	≦±2% 全幅	0.00	0.02	+0.3	≦±3% 全幅	4.00	4.04	+0.5	≦±4% 全幅	
	d. 偏移值(偏移%)		THC零點偏移百分比		-0.2		THC全幅偏移百分比		-0.2		THC中濃度偏移百分比		0.0		
6. 二氧化碳CO_2 (NIEA A468) (單位：ppm) ▲儀器編號：	b. 檢測前	CO_2				≦±2% 全幅				≦±2% 全幅				≦±1% 全幅	☐符合 ☐不符 [註1]
▲鋼瓶濃度：CO_2：_____ ppm a. 管路洩漏檢查：測漏是否正常？☐是 ☐否	c. 檢測後	CO_2				≦±2% 全幅				≦±2% 全幅				≦±1% 全幅	☐符合 ☐不符 [註2]
	d. 偏移量(偏移%)		CO_2零點偏移百分比				CO_2全幅偏移百分比				CO_2中濃度偏移百分比				

[註1]：若檢測前查驗結果不符，則需重新執行環境多點校正，並完成「檢測後查驗要多點校正紀錄」後，再重新查驗。
[註2]：若檢測後查驗結果不符，且經確認仍無法符合規範，則該批次檢測數據無效僅供參考。
[註3]：相對差異值=分析儀讀值-濃度設定值；差異百分比(%)=(分析儀讀值-濃度設定值)/全幅濃度設定值*100
[註4]：偏移值=(檢測後相對差異值-檢測前相對差異值)；偏移百分比(%)=(檢測後差異%-檢測前差異%)。
[註5]：允收標準係依公告方法內容規範例行，若公告方法內容無規範，則自檢檢查自訂。
[註6]：執行THC或且之中濃度檢查時，須考慮管路或內部管線或內部管線標準氣體。

品保品管課：簡思敏 2015.5.28

附錄 III.1-8 空氣品質監測周界採樣儀器校正監測結果
(104 年 5 月川島養殖池) (續 4)

PC-0180-A(20150101)

分析儀校正紀錄(1)

計畫編號：B0105
計畫期數：05
測站名稱：川島養殖池
查驗項目：☑NO/NO_2/NO_X、☐SO_2、☑CO、☐O_3

稀釋校正器編號：SN 0986 1005
氣體鋼瓶編號：☑(SO_2+NO+CO)：D842968

檢測前查驗日期：2015.5.24
檢測前查驗人員：林良發
檢測後查驗日期：2015.5.25
檢測後查驗人員：林良發

方法項目	查驗結果 項目		零點Zero 0% 濃度設定值	分析儀讀值	相對差異值(差異%)	允收標準	全幅Span (測定範圍之80%) 濃度設定值	分析儀讀值	相對差異值(差異%)	允收標準	中濃度檢查 (全幅之20%-80間任一點) 濃度設定值	分析儀讀值	相對差異值(差異%)	允收標準	結果評估
1. 氮氧化物NO_X(ppb) (NIEA A417) ▲儀器編號：SN 436553800L	b. 檢測前	NO	0	0	0	≦±20 ppb	400	401	+1	≦±20 ppb	200	199	-0.3	≦±10% 全幅	☑符合 ☐不符 [註1]
		NO_2	0	1	+1		0	1	+1		0	1	+0.5		
		NO_X	0	1	+1		400	402	+1		200	201	+0.3		
▲鋼瓶濃度：NO：X54 ppm a. 管路洩漏檢查：測漏是否正常？☑是 ☐否	c. 檢測後	NO	0	0	0		400	404	+4		200	200	0.0		☑符合 ☐不符 [註2]
		NO_2	0	0	0		0	4	+4		0	4	+1.0		
		NO_X	0	0	0		400	408	+8		200	204	+1.0		
	d. 偏移值(偏移%)		NO_2零點偏移值		-1		NO_2全幅偏移值		+6		NO_2中濃度偏移百分比		+0.7		
2. 二氧化硫SO_2(ppb) (NIEA A416) ▲儀器編號：_____	b. 檢測前	SO_2				≦±4 ppb				≦±5% 全幅				≦±10% 全幅	☐符合 ☐不符 [註1]
▲鋼瓶濃度：SO_2：_____ ppm a. 管路洩漏檢查：測漏是否正常？☐是 ☐否	c. 檢測後	SO_2													☐符合 ☐不符 [註2]
	d. 偏移值(偏移%)		SO_2零點偏移值				SO_2全幅偏移百分比				SO_2中濃度偏移百分比				
3. 一氧化碳CO(ppm) (NIEA A421) ▲儀器編號：SN WRTDG7V5	b. 檢測前	CO	0.0	0.0	0.0	≦±0.5 ppm	39.5	39.5	0.0	≦±2% 全幅	19.8	19.8	0.0	≦±10% 全幅	☑符合 ☐不符 [註1]
▲鋼瓶濃度：CO：X508 ppm a. 管路洩漏檢查：測漏是否正常？☑是 ☐否	c. 檢測後	CO	0.0	0.1	+0.1		39.5	39.3	+0.5		19.8	19.2	-1.5		☑符合 ☐不符 [註2]
	d. 偏移值(偏移%)		CO零點偏移值		+0.1		CO全幅偏移百分比		+0.5		CO中濃度偏移百分比		-1.5		
4. 臭氧O_3(ppb) (NIEA A420) ▲儀器編號：_____	b. 檢測前	O_3				≦±20 ppb				≦±20 ppb				≦±10% 全幅	☐符合 ☐不符 [註1]
a. 管路洩漏檢查：測漏是否正常？☐是 ☐否	c. 檢測後	O_3													☐符合 ☐不符 [註2]
	d. 偏移值(偏移%)		O_3零點偏移值				O_3全幅偏移值				O_3中濃度偏移百分比				

[註1]：若檢測前查驗結果不符，則需重新執行環境多點校正，並完成「檢測後查驗要多點校正紀錄」後，再重新查驗。
[註2]：若檢測後查驗結果不符，且經確認仍無法符合規範，則該批次檢測數據無效僅供參考。
[註3]：相對差異值=分析儀讀值-濃度設定值；差異百分比(%)=(分析儀讀值-濃度設定值)/全幅濃度設定值*100
[註4]：偏移值=(檢測後相對差異值-檢測前相對差異值)；偏移百分比(%)=(檢測後差異%-檢測前差異%)。
[註5]：允收標準係依公告方法內容規範例行，若公告方法內容無規範，則自檢檢查自訂。

品保品管課：簡思敏 2015.5.28

附錄 III.1-9 空氣品質監測周界採樣儀器校正監測結果
(104 年 5 月石碇宮) (續 1)

FC-0181-A(20150101)

分析儀校正紀錄(2)

計畫編號：B0105　　稀釋校正器編號：S/N 4154
計畫期數：05　　氣體鋼瓶編號：☑(CH_4)：D916216
測站名稱：石碇宮　　☑(C_3H_8)：LK-77760
查驗項目：☑THC/CH_4/NMHC、☐CO_2　　☑(Zero)：LL-120093
☐(CO_2)：—
檢測前查驗日期：2015.5.27　　檢測後查驗日期：2015.5.27
檢測前查驗人員：許仕杰　　檢測後查驗人員：許仕杰

方法項目	查驗結果 項目		零點Zero 0% 濃度設定值	分析儀讀值	相對差異值(差異%)	允收標準	全幅Span (測定範圍之80%) 濃度設定值	分析儀讀值	相對差異值(差異%)	允收標準	中濃度檢查 (全幅之20%-80%間任一點) 濃度設定值	分析儀讀值	相對差異值(差異%)	允收標準	結果評估
5. 總碳氫化合物THC (NIEA A740) (單位：ppm) ▲儀器編號：S/N 4361537001	b. 檢測前	THC	0.00	0.00	0.0	≤±1% 全幅	8.00	8.04	+0.5	≤±2% 全幅	4.00	3.99	-0.1	≤±2% 全幅	☑符合
		CH_4	0.00	0.00	0.0		8.00	8.02	+0.3		0.00	0.02	+0.3		☐不符
		NMHC	0.00	0.00	0.0	≤±2% 全幅	0.00	0.02	+0.3	≤±3% 全幅	4.00	3.97	-0.4	≤±4% 全幅	[註1]
▲鋼瓶濃度：CH_4：10.95 ppm C_3H_8：31.74 ppm a. 管路測漏檢查：測漏是否正常？☑是 ☐否	c. 檢測後	THC	0.00	0.00	0.0	≤±1% 全幅	8.00	8.04	+0.5	≤±2% 全幅	4.00	3.99	-0.1	≤±2% 全幅	☑符合
		CH_4	0.00	0.00	0.0		8.00	8.03	+0.4		0.00	0.03	+0.4		☐不符
		NMHC	0.00	0.00	0.0	≤±2% 全幅	0.00	0.01	+0.1	≤±3% 全幅	4.00	3.96	-0.5	≤±4% 全幅	[註2]
	d. 偏移值 偏移(%)		THC零點偏移百分比		0.0		THC全幅偏移百分比		0.0		THC中濃度偏移百分比		0.0		
6. 二氧化碳CO_2 (NIEA A448) (單位：ppm) ▲儀器編號：	b. 檢測前	CO_2				≤±2% 全幅				≤±2% 全幅				≤±10% 全幅	☐符合 ☐不符 [註1]
▲鋼瓶濃度：CO_2：_____ ppm a. 管路測漏檢查：測漏是否正常？☐是 ☐否	c. 檢測後	CO_2				≤±2% 全幅				≤±2% 全幅				≤±10% 全幅	☐符合 ☐不符 [註2]
	d. 偏移值 偏移(%)		CO_2零點偏移百分比				CO_2全幅偏移百分比				CO_2中濃度偏移百分比				

[註1]：若檢測前查驗結果不符，則需重新執行現場多點校正，並完成「檢測儀器檢查多點校正紀錄」後，再重新查驗。
[註2]：若檢測後查驗結果不符，且經確認仍無法符合規範，則該批次檢測數據無效僅供參考。
[註3]：相對差異值=分析儀讀值-濃度設定值；差異百分比(%)=(分析儀讀值-濃度設定值)/全幅濃度設定值*100
[註4]：偏移值=(檢測後相對差異值－檢測前相對差異值)；偏移百分比(%)=(檢測後差異%－檢測前差異%)。
[註5]：允收標準係依公告方法內容規範制訂，若公告方法內容未規範，則由檢驗室自訂。
[註6]：執行THC項目之中濃度檢查時，請等入第二來源甲烷或丙烷標準氣體。

品保品管課：周思敏 2015.6.2

附錄 III.1-9 空氣品質監測周界採樣儀器校正監測結果
(104 年 5 月石碇宮)

FC-0180-A(20150101)

分析儀校正紀錄(1)

計畫編號：B0105　　稀釋校正器編號：S/N 4154
計畫期數：05　　氣體鋼瓶編號：☑(SO_2+NO+CO)：D579888
測站名稱：石碇宮
查驗項目：☑NO/NO_2/NO_X、☐SO_2、☑CO、☐O_3
檢測前查驗日期：2015.5.27　　檢測後查驗日期：2015.5.27
檢測前查驗人員：許仕杰　　檢測後查驗人員：許仕杰

方法項目	查驗結果 項目		零點Zero 0% 濃度設定值	分析儀讀值	相對差異值(差異%)	允收標準	全幅Span (測定範圍之80%) 濃度設定值	分析儀讀值	相對差異值(差異%)	允收標準	中濃度檢查 (全幅之20%-80%間任一點) 濃度設定值	分析儀讀值	相對差異值(差異%)	允收標準	結果評估
1. 氮氧化物NO_X(ppb) (NIEA A417) ▲儀器編號：S/N 03-1143	b. 檢測前	NO	0	1	+1	≤±20 ppb	400	393	-7	≤±20 ppb	200	197	-0.8	≤±10% 全幅	☑符合
		NO_2	0	1	+1		0	1	+1		0	1	+0.3		☐不符
		NO_X	0	2	+2		400	394	-6		200	198	-0.5		[註1]
▲鋼瓶濃度：NO：50.3 ppm a. 管路測漏檢查：測漏是否正常？☑是 ☐否	c. 檢測後	NO	0	0	0		400	403	+3		200	201	+0.3		☑符合
		NO_2	0	0	0		0	2	+2		0	3	+0.8		☐不符
		NO_X	0	0	0		400	405	+5		200	204	+1.0		[註2]
	d. 偏移值 偏移(%)		NO_X零點偏移值		-2		NO_X全幅偏移值		+11		NO_X中濃度偏移百分比		+1.5		
2. 二氧化硫SO_2(ppb) (NIEA A416) ▲儀器編號：	b. 檢測前	SO_2				≤±4 ppb				≤±3% 全幅				≤±10% 全幅	☐符合 ☐不符 [註1]
▲鋼瓶濃度：SO_2：_____ ppm a. 管路測漏檢查：測漏是否正常？☐是 ☐否	c. 檢測後	SO_2													☐符合 ☐不符 [註2]
	d. 偏移值 偏移(%)		SO_2零點偏移值				SO_2全幅偏移百分比				SO_2中濃度偏移百分比				
3. 一氧化碳CO(ppm) (NIEA A421) ▲儀器編號：S/N 30280	b. 檢測前	CO	0.0	0.0	0.0	≤±0.5 ppm	40.5	40.8	+0.7	≤±2% 全幅	20.2	20.5	+1.7	≤±10% 全幅	☑符合
▲鋼瓶濃度：CO：50.19 ppm a. 管路測漏檢查：測漏是否正常？☑是 ☐否	c. 檢測後	CO	0.0	0.0	0.0		40.5	40.6	+0.2		20.2	20.4	+0.5		☐不符
	d. 偏移值 偏移(%)		CO零點偏移值		0.0		CO全幅偏移百分比		-0.5		CO中濃度偏移百分比		-0.2		[註2]
4. 臭氧O_3(ppb) (NIEA A420) ▲儀器編號：	b. 檢測前	O_3				≤±20 ppb				≤±20 ppb				≤±10% 全幅	☐符合 ☐不符 [註1]
a. 管路測漏檢查：測漏是否正常？☐是 ☐否	c. 檢測後	O_3													☐符合 ☐不符 [註2]
	d. 偏移值 偏移(%)		O_3零點偏移值				O_3全幅偏移值				O_3中濃度偏移百分比				

[註1]：若檢測前查驗結果不符，則需重新執行現場多點校正，並完成「檢測儀器檢查多點校正紀錄」後，再重新查驗。
[註2]：若檢測後查驗結果不符，且經確認仍無法符合規範，則該批次檢測數據無效僅供參考。
[註3]：相對差異值=分析儀讀值-濃度設定值；差異百分比(%)=(分析儀讀值-濃度設定值)/全幅濃度設定值*100
[註4]：偏移值=(檢測後相對差異值－檢測前相對差異值)；偏移百分比(%)=(檢測後差異%－檢測前差異%)。
[註5]：允收標準係依公告方法內容規範制訂，若公告方法內容未規範，則由檢驗室自訂。

品保品管課：周思敏 2015.6.2.

附錄 III.1-9 空氣品質監測周界採樣儀器校正監測結果
(104 年 5 月石碇宮) (續 3)

PC-0181-A(20150101)

分析儀校正紀錄(2)

計畫編號：B0105　　稀釋校正器編號：N 4154
計畫期數：05　　氣體鋼瓶編號：☑(CH_4)：091626
測站名稱：石碇宮　　☑(C_3H_8)：IK-07760
查驗項目：☑THC/CH_4/NMHC、□CO_2　　☑(Zero)：LL-120093
□(CO_2)：—
檢測前查驗日期：2015.5.24　　檢測後查驗日期：2015.5.25
檢測前查驗人員：郭仕杰　　檢測後查驗人員：郭仕杰

方法項目	查驗結果 項目		零點Zero 0% 濃度設定值	分析儀讀值	相對差異值(差異%)	允收標準	全幅Span (測定範圍之80%) 濃度設定值	分析儀讀值	相對差異值(差異%)	允收標準	中濃度檢查 (全幅之20%-80%間任一點) 濃度設定值	分析儀讀值	相對差異值(差異%)	允收標準	結果評估
5. 總碳氫化合物THC (NIEA A740) (單位：ppm) ▲儀器編號：N4154LL-23001 ▲鋼瓶濃度：CH_4：1.04 ppm C_3H_8：31.74 ppm a. 管路洩漏檢查：測漏是否正常？☑是 □否	b. 檢測前	THC	0.00	0.00	0.0	≦±1% 全幅	8.00	8.04	+0.5	≦±2% 全幅	4.00	3.99	-0.1	≦±2% 全幅	□符合 □不符 [註1]
		CH_4	0.00	0.00	0.0		8.00	8.03	+0.4		4.00	4.03	+0.4		
		NMHC	0.00	0.00	0.0	≦±2% 全幅	0.00	0.01	+0.1	≦±3% 全幅	4.00	3.96	-0.5	≦±4% 全幅	
	c. 檢測後	THC	0.00	0.00	0.0	≦±1% 全幅	8.00	8.03	+0.4	≦±2% 全幅	4.00	3.99	-0.1	≦±2% 全幅	☑符合 □不符 [註2]
		CH_4	0.00	0.00	0.0		8.00	8.02	+0.3		4.00	4.02	+0.3		
		NMHC	0.00	0.00	0.0	≦±2% 全幅	0.00	0.01	+0.1	≦±3% 全幅	4.00	3.97	-0.4	≦±4% 全幅	
	d. 偏移值偏移(%)		THC零點偏移百分比		0.0		THC全幅偏移百分比		-0.1		THC中濃度偏移百分比		0.0		
6. 二氧化碳CO_2 (NIEA A448) (單位：ppm) ▲儀器編號：— ▲鋼瓶濃度：CO_2：— ppm a. 管路洩漏檢查：測漏是否正常？□是 □否	b. 檢測前	CO_2				≦±2% 全幅				≦±2% 全幅				≦±10% 全幅	□符合 □不符 [註1]
	c. 檢測後	CO_2				≦±2% 全幅				≦±2% 全幅				≦±10% 全幅	□符合 □不符 [註2]
	d. 偏移值偏移(%)		CO_2零點偏移百分比				CO_2全幅偏移百分比				CO_2中濃度偏移百分比				

[註1]：若檢測前查驗結果不符，則需重新執行規場多點校正，並完成『檢測儀器檢查多點校正紀錄』後，再重新查驗。
[註2]：若檢測後查驗結果不符，且經確認仍無法符合規範，則該批次檢測數據無效僅供參考。
[註3]：相對差異值=分析儀讀值-濃度設定值；差異百分比(%)=(分析儀讀值-濃度設定值)/全幅濃度設定值*100
[註4]：偏移值=(檢測後相對差異值－檢測前相對差異值)；偏移百分比(%)=(檢測後差異%－檢測前差異%)。
[註5]：允收標準係依公告方法內容規範制訂，若公告方法內容未規範，則由檢驗室自訂。
[註6]：執行THC項目之中濃度檢查時，操作人員二氧源單純或兩氣標準氣體。

品保品管課：簡思敏 2015.6.2

附錄 III.1-9 空氣品質監測周界採樣儀器校正監測結果
(104 年 5 月石碇宮) (續 2)

PC-0180-A(20150101)

分析儀校正紀錄(1)

計畫編號：B0105　　稀釋校正器編號：N 4154
計畫期數：05　　氣體鋼瓶編號：☑(SO_2+NO+CO)：0579888
測站名稱：石碇宮
查驗項目：☑NO/NO_2/NO_X、□SO_2、☑CO、□O_3
檢測前查驗日期：2015.5.24　　檢測後查驗日期：2015.5.25
檢測前查驗人員：郭仕杰　　檢測後查驗人員：郭仕杰

方法項目	查驗結果 項目		零點Zero 0% 濃度設定值	分析儀讀值	相對差異值(差異%)	允收標準	全幅Span (測定範圍之80%) 濃度設定值	分析儀讀值	相對差異值(差異%)	允收標準	中濃度檢查 (全幅之20%-80%間任一點) 濃度設定值	分析儀讀值	相對差異值(差異%)	允收標準	結果評估
1. 氮氧化物NO_2(ppb) (NIEA A417) ▲儀器編號：N 03-1143 ▲鋼瓶濃度：NO：50.3 ppm a. 管路洩漏檢查：測漏是否正常？☑是 □否	b. 檢測前	NO	0	0	0	≦±20 ppb	400	403	+3	≦±20 ppb	200	201	+0.3	≦±10% 全幅	☑符合 □不符 [註1]
		NO_2	0	0	0		0	2	+2		0	3	+0.8		
		NO_X	0	0	0		400	405	+5		200	204	+1.0		
	c. 檢測後	NO	0	0	0		400	399	-1		200	198	-0.5		☑符合 □不符 [註2]
		NO_2	0	0	0		0	4	+4		0	2	+0.8		
		NO_X	0	0	0		400	403	+3		200	201	+0.3		
	d. 偏移值偏移(%)		NO_X零點偏移值		0		NO_X全幅偏移值		-2		NO_X中濃度偏移百分比		-0.7		
2. 二氧化硫SO_2(ppb) (NIEA A416) ▲儀器編號：— ▲鋼瓶濃度：SO_2：— ppm a. 管路洩漏檢查：測漏是否正常？□是 □否	b. 檢測前	SO_2				≦±4 ppb				≦±3% 全幅				≦±10% 全幅	□符合 □不符 [註1]
	c. 檢測後	SO_2													□符合 □不符 [註2]
	d. 偏移值偏移(%)		SO_2零點偏移值				SO_2全幅偏移百分比				SO_2中濃度偏移百分比				
3. 一氧化碳CO(ppm) (NIEA A421) ▲儀器編號：N 2020 ▲鋼瓶濃度：CO：50.14 ppm a. 管路洩漏檢查：測漏是否正常？☑是 □否	b. 檢測前	CO	0.0	0.0	0.0	≦±0.5 ppm	40.5	40.6	+0.2	≦±2% 全幅	20.2	20.4	+0.5	≦±10% 全幅	☑符合 □不符 [註1]
	c. 檢測後	CO	0.0	0.0	0.0		40.5	40.4	-0.2		20.2	20.3	+0.2		☑符合 □不符 [註2]
	d. 偏移值偏移(%)		CO零點偏移值		0.0		CO全幅偏移百分比		-0.4		CO中濃度偏移百分比		-0.3		
4. 臭氧O_3(ppb) (NIEA A420) ▲儀器編號：— a. 管路洩漏檢查：測漏是否正常？□是 □否	b. 檢測前	O_3				≦±20 ppb				≦±20 ppb				≦±10% 全幅	□符合 □不符 [註1]
	c. 檢測後	O_3													□符合 □不符 [註2]
	d. 偏移值偏移(%)		O_3零點偏移值				O_3全幅偏移值				O_3中濃度偏移百分比				

[註1]：若檢測前查驗結果不符，則需重新執行規場多點校正，並完成『檢測儀器檢查多點校正紀錄』後，再重新查驗。
[註2]：若檢測後查驗結果不符，且經確認仍無法符合規範，則該批次檢測數據無效僅供參考。
[註3]：相對差異值=分析儀讀值-濃度設定值；差異百分比(%)=(分析儀讀值-濃度設定值)/全幅濃度設定值*100
[註4]：偏移值=(檢測後相對差異值－檢測前相對差異值)；偏移百分比(%)=(檢測後差異%－檢測前差異%)。
[註5]：允收標準係依公告方法內容規範制訂，若公告方法內容未規範，則由檢驗室自訂。

品保品管課：簡思敏 2015.6.2

附錄 III.1-9 空氣品質監測周界採樣儀器校正監測結果
(104 年 5 月石碇宮) (續 5)

FC-0181-A(20150101)

分析儀校正紀錄(2)

計畫編號：B0105　　稀釋校正器編號：N 4154
計畫期數：05　　氣體鋼瓶編號：☑(CH_4)：D916316
測站名稱：石碇宮　　☑(C_3H_8)：IK-27760
查驗項目：☑THC/CH_4/NMHC、□CO_2　　☑(Zero)：LL-100093
□(CO_2)：#
檢測前查驗日期：2015.5.25　　檢測後查驗日期：2015.5.26
檢測前查驗人員：許什杰　　檢測後查驗人員：許什杰

方法項目		查驗結果項目	零點Zero 0% 濃度設定值	分析儀讀值	相對差異值(差異%)	允收標準	全幅Span (測定範圍之80%) 濃度設定值	分析儀讀值	相對差異值(差異%)	允收標準	中濃度檢查 (全幅之20%-80間任一點) 濃度設定值	分析儀讀值	相對差異值(差異%)	允收標準	結果評估
5. 總碳氫化合物THC (NIEA A740) (單位：ppm) ▲儀器編號：N4-2015-03-001 ▲鋼瓶濃度：CH_4：1039.5 ppm C_3H_8：217.4 ppm a. 管路測漏檢查：測漏是否正常? ☑是 □否	b. 檢測前	THC	0.00	0.00	0.0	≦±1% 全幅	8.00	8.03	+0.4	≦±2% 全幅	4.00	3.99	-0.1	≦±2% 全幅	□符合 □不符 [註1]
		CH_4	0.00	0.00	0.0		8.00	8.02	+0.3		2.00	2.02	+0.3		
		NMHC	0.00	0.00	0.0	≦±2% 全幅	0.00	0.01	+0.1	≦±2% 全幅	4.00	3.97	-0.4	≦±4% 全幅	
	c. 檢測後	THC	0.00	0.00	0.0	≦±1% 全幅	8.00	7.99	-0.1	≦±2% 全幅	4.00	3.99	-0.1	≦±2% 全幅	☑符合 □不符 [註2]
		CH_4	0.00	0.00	0.0		8.00	7.96	-0.5		2.00	2.03	+0.4		
		NMHC	0.00	0.00	0.0	≦±2% 全幅	0.00	0.03	+0.4	≦±2% 全幅	4.00	3.96	-0.5	≦±4% 全幅	
	d. 偏移值偏移(%)		THC零點偏移百分比		0.0		THC全幅偏移百分比		-0.5		THC中濃度偏移百分比		0.0		
6. 二氧化碳CO_2 (NIEA A448) (單位：ppm) ▲儀器編號：_____ ▲鋼瓶濃度：CO_2：_____ ppm a. 管路測漏檢查：測漏是否正常? □是 □否	b. 檢測前	CO_2				≦±2% 全幅				≦±2% 全幅				≦±10% 全幅	□符合 □不符 [註1]
	c. 檢測後	CO_2				≦±2% 全幅				≦±2% 全幅				≦±10% 全幅	□符合 □不符 [註2]
	d. 偏移值偏移(%)		CO_2零點偏移百分比				CO_2全幅偏移百分比				CO_2中濃度偏移百分比				

[註1]：若檢測前查驗結果不符，則需重新執行規格多點校正，並完成「檢測儀器檢查多點校正紀錄」後，再重新查驗。
[註2]：若檢測後查驗結果不符，且經確認的原因符合規範，則檢核收檢測數據無效僅供參考。
[註3]：相對差異值=分析儀讀值-濃度設定值，差異百分比(%)=(分析儀讀值-濃度設定值)/全幅濃度設定值*100
[註4]：偏移值=(檢測後相對差異值－檢測前相對差異值)；偏移百分比(%)=(檢測後差異%－檢測前差異%)。
[註5]：允收標準係依公告方法內容規範制訂，若公告方法內容未規範，則由檢驗室自訂。
[註6]：執行THC項目之中濃度檢查時，須學人員二氧碳平均值內偏差量長程。

品保品管課：周思翰 2015.6.2

附錄 III.1-9 空氣品質監測周界採樣儀器校正監測結果
(104 年 5 月石碇宮) (續 4)

FC-0180-A(20150101)

分析儀校正紀錄(1)

計畫編號：B0105　　稀釋校正器編號：N 4154
計畫期數：05　　氣體鋼瓶編號：☑(SO_2+NO+CO)：D579888
測站名稱：石碇宮
查驗項目：☑NO/NO_2/NO_x、□SO_2、☑CO、□O_3
檢測前查驗日期：2015.5.25　　檢測後查驗日期：2015.5.26
檢測前查驗人員：許什杰　　檢測後查驗人員：許什杰

方法項目	查驗結果項目		零點Zero 0% 濃度設定值	分析儀讀值	相對差異值(差異%)	允收標準	全幅Span (測定範圍之80%) 濃度設定值	分析儀讀值	相對差異值(差異%)	允收標準	中濃度檢查 (全幅之20%-80%間任一點) 濃度設定值	分析儀讀值	相對差異值(差異%)	允收標準	結果評估
1. 氮氧化物NO_x(ppb) (NIEA A417) ▲儀器編號：N 03-1143 ▲鋼瓶濃度：NO：503 ppm a. 管路測漏檢查：測漏是否正常? ☑是 □否	b. 檢測前	NO	0	0	0	≦±20 ppb	400	399	-1	≦±20 ppb	200	198	-0.5	≦±10% 全幅	☑符合 □不符 [註1]
		NO_2	0	0	0		0	4	+4		0	3	+0.8		
		NO_x	0	0	0		400	403	+3		200	201	+0.3		
	c. 檢測後	NO	0	0	0		400	398	-2		200	202	+1.5		☑符合 □不符 [註2]
		NO_2	0	0	0		0	3	+3		0	1	+0.3		
		NO_x	0	0	0		400	401	+1		200	203	+1.8		
	d. 偏移值偏移(%)		NO_x零點偏移值		0		NO_x全幅偏移值		-2		NO_x中濃度偏移百分比		+1.5		
2. 二氧化硫SO_2(ppb) (NIEA A416) ▲儀器編號：_____ ▲鋼瓶濃度：SO_2：_____ ppm a. 管路測漏檢查：測漏是否正常? □是 □否	b. 檢測前	SO_2				≦±4 ppb				≦±3% 全幅				≦±10% 全幅	□符合 □不符 [註1]
	c. 檢測後	SO_2													□符合 □不符 [註2]
	d. 偏移值偏移(%)		SO_2零點偏移值				SO_2全幅偏移百分比				SO_2中濃度偏移百分比				
3. 一氧化碳CO(ppm) (NIEA A421) ▲儀器編號：N 3040 ▲鋼瓶濃度：CO：5097.4 ppm a. 管路測漏檢查：測漏是否正常? ☑是 □否	b. 檢測前	CO	0.0	0.0	0.0	≦±0.5 ppm	40.5	40.4	-0.2	≦±2% 全幅	20.2	20.3	+0.2	≦±10% 全幅	☑符合 □不符 [註1]
	c. 檢測後	CO	0.0	0.0	0.0		40.5	40.4	-0.2		20.2	20.3	+0.2		☑符合 □不符 [註2]
	d. 偏移值偏移(%)		CO零點偏移值		0.0		CO全幅偏移百分比		0.0		CO中濃度偏移百分比		0.0		
4. 臭氧O_3(ppb) (NIEA A420) ▲儀器編號：_____ a. 管路測漏檢查：測漏是否正常? □是 ☑否	b. 檢測前	O_3				≦±20 ppb				≦±20 ppb				≦±10% 全幅	□符合 □不符 [註1]
	c. 檢測後	O_3													□符合 □不符 [註2]
	d. 偏移值偏移(%)		O_3零點偏移值				O_3全幅偏移值				O_3中濃度偏移百分比				

[註1]：若檢測前查驗結果不符，則需重新執行規格多點校正，並完成「檢測儀器檢查多點校正紀錄」後，再重新查驗。
[註2]：若檢測後查驗結果不符，且經確認的原因符合規範，則檢核收檢測數據無效僅供參考。
[註3]：相對差異值=分析儀讀值-濃度設定值；差異百分比(%)=(分析儀讀值-濃度設定值)/全幅濃度設定值*100
[註4]：偏移值=(檢測後相對差異值－檢測前相對差異值)；偏移百分比(%)=(檢測後差異%－檢測前差異%)。
[註5]：允收標準係依公告方法內容規範制訂，若公告方法內容未規範，則由檢驗室自訂。

品保品管課：周思翰 2015.6.2

附錄 III.1-10 空氣品質監測周界採樣儀器校正監測結果
(104 年 5 月貢寮焚化廠旁之民宅) (續 1)

FC-0181-A(20150101)

分析儀校正紀錄(2)

計畫編號：B0105
計畫期數：05
測站名稱：民宅
查驗項目：☑THC/CH_4/NMHC、☐CO_2
檢測前查驗日期：2015.5.14
檢測前查驗人員：陳雲鵬、林友孺

稽核校正器編號：S/N 09861005
氣體鋼瓶編號：☑(CH_4)：D173064
☑(C_3H_8)：21C14715
☑(Zero)：LL-11000917
☐(CO_2)：*
檢測後查驗日期：2015.5.15
檢測後查驗人員：陳雲鵬，林友孺

方法項目	查驗結果	項目	零點Zero 0% 濃度設定值	分析儀讀值	相對差異值(差異%)	允收標準	全幅Span (測定範圍之80%) 濃度設定值	分析儀讀值	相對差異值(差異%)	允收標準	中濃度檢查 (全幅之20%-80%間任一點) 濃度設定值	分析儀讀值	相對差異值(差異%)	允收標準	結果評估
5.總碳氫化合物THC (NIEA A740) (單位：ppm) ▲儀器編號：S/N 08B31401 ▲鋼瓶濃度：CH_4：2089.1 ppm C_3H_8：217.6 ppm a.管路測漏檢查：測漏是否正常? ☑是 ☐否	b.檢測前	THC	0.00	0.03	0.4	≦±1% 全幅	8.00	8.3	0.4	≦±2% 全幅	4.00	4.08	1.0	≦±2% 全幅	☑符合 ☐不符 [註1]
		CH_4	0.00	0.01	0.1		8.00	7.96	-0.5		0.00	0.05	0.6		
		NMHC	0.00	0.02	0.3	≦±2% 全幅	0.00	0.07	2.9	≦±3% 全幅	4.00	4.03	0.4	≦±4% 全幅	
	c.檢測後	THC	0.00	0.02	0.3	≦±1% 全幅	8.00	8.10	1.3	≦±2% 全幅	4.00	4.11	1.4	≦±2% 全幅	☑符合 ☐不符 [註2]
		CH_4	0.00	0.01	0.1		8.00	8.04	0.5		0.00	0.06	0.8		
		NMHC	0.00	0.01	0.1	≦±2% 全幅	0.00	0.06	2.8	≦±3% 全幅	4.00	4.05	2.6	≦±4% 全幅	
	d.偏移值偏移(%)		THC零點偏移百分比		-0.1		THC全幅偏移百分比		0.9		THC中濃度偏移百分比		0.4		
6.二氧化碳CO_2 (NIEA A448) (單位：ppm) ▲儀器編號：▲鋼瓶濃度：CO_2：_____ ppm a.管路測漏檢查：測漏是否正常? ☐是 ☐否	b.檢測前	CO_2				≦±2% 全幅				≦±2% 全幅				≦±10% 全幅	☐符合 ☐不符 [註1]
	c.檢測後	CO_2				≦±2% 全幅				≦±2% 全幅				≦±10% 全幅	☐符合 ☐不符 [註2]
	d.偏移值偏移(%)		CO_2零點偏移百分比				CO_2全幅偏移百分比				CO_2中濃度偏移百分比				

[註1]：若檢測前查驗結果不符，則需重新執行現場多點校正，並完成「檢測儀器檢查多點校正紀錄」後，再重新查驗。
[註2]：若檢測後查驗結果不符，且經確認仍無法符合規範，則該批次檢測數據無效僅供參考。
[註3]：相對差異值=分析儀讀值-濃度設定值；差異百分比(%)=(分析儀讀值-濃度設定值)/全幅濃度設定值*100
[註4]：偏移值=(檢測後相對差異值-檢測前相對差異值)；偏移百分比(%)=(檢測後差異%-檢測前差異%)。
[註5]：允收標準係依公告方法內監視範圍訂，若公告方法內容未規範，則由檢驗室自訂。
[註6]：執行THC項目之中濃度檢查時，須參考第二章表單附表四之標準查驗。

品保品管課：周思敏 2015.5.15

附錄 III.1-10 空氣品質監測周界採樣儀器校正監測結果
(104 年 5 月貢寮焚化廠旁之民宅)

FC-0180-A(20150101)

分析儀校正紀錄(1)

計畫編號：B0105
計畫期數：05
測站名稱：民宅
查驗項目：☑NO/NO_2/NO_x、☐SO_2、☑CO、☐O_3
檢測前查驗日期：2015.5.14
檢測前查驗人員：陳雲鵬，林友孺

稽核校正器編號：S/N 09861005
氣體鋼瓶編號：☑(SO_2+NO+CO)：D843968
檢測後查驗日期：2015.5.15
檢測後查驗人員：陳雲鵬，林友孺

方法項目	查驗結果	項目	零點Zero 0% 濃度設定值	分析儀讀值	相對差異值(差異%)	允收標準	全幅Span (測定範圍之80%) 濃度設定值	分析儀讀值	相對差異值(差異%)	允收標準	中濃度檢查 (全幅之20%-80%間任一點) 濃度設定值	分析儀讀值	相對差異值(差異%)	允收標準	結果評估
1.氮氧化物NO_x(ppb) (NIEA A417) ▲儀器編號：S/N 433580-02 ▲鋼瓶濃度：NO：25.4 ppm a.管路測漏檢查：測漏是否正常? ☑是 ☐否	b.檢測前	NO	0	1	+1	≦±20 ppb	400	399	-1	≦±20 ppb	200	199	-0.8	≦±10% 全幅	☑符合 ☐不符 [註1]
		NO_2	0	1	+1		0	1	+1		0	2	+2.5		
		NO_x	0	2	+2		400	400	0		200	199	+0.3		
	c.檢測後	NO	0	1	+1		400	400	-2		200	196	-1.0		☑符合 ☐不符 [註2]
		NO_2	0	0	0		0	398	+2		0	4	+1.0		
		NO_x	0	1	+1		400	400	0		200	200	0.0		
	d.偏移值偏移(%)		NO零點偏移值		-1		NO全幅偏移值		0		NO_2中濃度偏移百分比		-0.3		
2.二氧化硫SO_2(ppb) (NIEA A416) ▲儀器編號：▲鋼瓶濃度：SO_2：_____ppm a.管路測漏檢查：測漏是否正常? ☐是 ☐否	b.檢測前	SO_2				≦±4 ppb				≦±2% 全幅				≦±10% 全幅	☐符合 ☐不符 [註1]
	c.檢測後	SO_2													☐符合 ☐不符 [註2]
	d.偏移值偏移(%)		SO_2零點偏移值				SO_2全幅偏移百分比				SO_2中濃度偏移百分比				
3.一氧化碳CO(ppm) (NIEA A421) ▲儀器編號：S/N 062T B4P05 ▲鋼瓶濃度：CO：25.03 ppm a.管路測漏檢查：測漏是否正常? ☑是 ☐否	b.檢測前	CO	0.0	0.0	0.0	≦±0.5 ppm	39.5	39.8	0.8	≦±2% 全幅	19.8	19.6	-0.5	≦±10% 全幅	☑符合 ☐不符 [註1]
	c.檢測後	CO	0.0	0.0	0.0		39.5	39.9	1.0		19.8	19.6	-0.5		☑符合 ☐不符 [註2]
	d.偏移值偏移(%)		CO零點偏移值		0.0		CO全幅偏移百分比		0.2		CO中濃度偏移百分比		0.0		
4.臭氧O_3(ppb) (NIEA A420) ▲儀器編號：▲鋼瓶濃度：a.管路測漏檢查：測漏是否正常? ☐是 ☐否	b.檢測前	O_3				≦±20 ppb				≦±20 ppb				≦±10% 全幅	☐符合 ☐不符 [註1]
	c.檢測後	O_3													☐符合 ☐不符 [註3]
	d.偏移值偏移(%)		O_3零點偏移值				O_3全幅偏移值				中濃度偏移百分比				

[註1]：若檢測前查驗結果不符，則需重新執行現場多點校正，並完成「檢測儀器檢查多點校正紀錄」後，再重新查驗。
[註2]：若檢測後查驗結果不符，且經確認仍無法符合規範，則該批次檢測數據無效僅供參考。
[註3]：相對差異值=分析儀讀值-濃度設定值；差異百分比(%)=(分析儀讀值-濃度設定值)/全幅濃度設定值*100
[註4]：偏移值=(檢測後相對差異值-檢測前相對差異值)；偏移百分比(%)=(檢測後差異%-檢測前差異%)。
[註5]：允收標準係依公告方法內容規範訂，若公告方法內容未規範，則由檢驗室自訂。

品保品管課：周思敏 2015.5.15

附錄 III.1-10 空氣品質監測周界採樣儀器校正監測結果
(104 年 5 月貢寮焚化廠旁之民宅) (續 3)

FC-0181-A(20150101)

分析儀校正紀錄(2)

計畫編號：B0105　　稀釋校正器編號：S/N 09861005
計畫期數：05　　氣體鋼瓶編號：☑(CH_4)：12673064
測站名稱：民宅　　☑(C_3H_8)：2K-14715
查驗項目：☑THC/CH_4/NMHC、☐CO_2　　☑(Zero)：2L-12000117
☐(CO_2)：*
檢測前查驗日期：2015.5.15　　檢測後查驗日期：2015.5.16
檢測前查驗人員：洪芷鵬、林友孫　　檢測後查驗人員：洪芷鵬、林友孫

方法項目	查驗結果項目	零點Zero 0% 濃度設定值	分析儀讀值	相對差異值(差異%)	允收標準	全幅Span(測定範圍之80%) 濃度設定值	分析儀讀值	相對差異值(差異%)	允收標準	中濃度檢查(全幅之20%~80%間任一點) 濃度設定值	分析儀讀值	相對差異值(差異%)	允收標準	結果評估
5.總碳氫化合物THC (NIEA A740) (單位：ppm) ▲儀器編號：S/N 05P38A07	b.檢測前 THC	0.00	0.02	+0.3	≦±1% 全幅	8.00	8.10	+1.3	≦±2% 全幅	4.00	4.08	1.0	≦±2% 全幅	☑符合 ☐不符 [註1]
	b.檢測前 CH_4	0.00	0.01	+0.1		8.00	8.04	-0.5		0.00	0.05	0.6		
	b.檢測前 NMHC	0.00	0.01	+0.1	≦±2% 全幅	0.00	0.06	+0.8	≦±3% 全幅	4.00	4.03	0.4	≦±4% 全幅	
▲鋼瓶濃度：CH_4：1493.1 ppm C_3H_8：719.6 ppm a.管路測漏檢查：測漏是否正常？☑是 ☐否	c.檢測後 THC	0.00	0.03	+0.4	≦±1% 全幅	8.00	8.07	0.9	≦±2% 全幅	4.00	4.06	0.8	≦±2% 全幅	☑符合 ☐不符 [註2]
	c.檢測後 CH_4	0.00	0.02	+0.3		8.00	7.99	-0.1		0.00	0.02	0.3		
	c.檢測後 NMHC	0.00	0.01	+0.1	≦±2% 全幅	0.00	0.09	1.0	≦±3% 全幅	4.00	4.03	0.4	≦±4% 全幅	
	d.偏移值偏移(%)	THC零點偏移百分比		+0.1		THC全幅偏移百分比		-0.4		THC中濃度偏移百分比		-0.2		
6.二氧化碳CO_2 (NIEA A448) (單位：ppm) ▲儀器編號：	b.檢測前 CO_2				≦±2% 全幅				≦±2% 全幅				≦±10% 全幅	☐符合 ☐不符 [註1]
▲鋼瓶濃度：CO_2：_____ ppm a.管路測漏檢查：測漏是否正常？☐是 ☐否	c.檢測後 CO_2				≦±2% 全幅				≦±2% 全幅				≦±10% 全幅	☐符合 ☐不符 [註2]
	d.偏移值偏移(%)	CO_2零點偏移百分比				CO_2全幅偏移百分比				CO_2中濃度偏移百分比				

[註1]：若檢測前查驗結果不符，則需重新執行現場多點校正，並完成『檢測儀器檢查多點校正紀錄』後，再重新查驗。
[註2]：若檢測後查驗結果不符，且經確認無法符合規範，則該批次檢測數據無法佐證供參考。
[註3]：相對差異值=分析儀讀值-濃度設定值；差異百分比(%)=(分析儀讀值-濃度設定值)/全幅濃度設定值*100
[註4]：偏移值=(檢測後相對差異值－檢測前相對差異值)；偏移百分比(%)=(檢測後差異%－檢測前差異%)。
[註5]：允收標準係依公告方法內容規範制訂，若公告方法內容未規範，則由檢驗室自訂。
[註6]：執行THC項目之中濃度檢查時，須導入第二氣體單元進行比較標準氣體。

品保品管課：簡恩敏 2015.5.25

附錄 III.1-10 空氣品質監測周界採樣儀器校正監測結果
(104 年 5 月貢寮焚化廠旁之民宅) (續 2)

FC-0180-A(20150101)

分析儀校正紀錄(1)

計畫編號：B0105　　稀釋校正器編號：S/N 09861005
計畫期數：05　　氣體鋼瓶編號：☑(SO_2+NO+CO)：D84 70168
測站名稱：民宅
查驗項目：☑NO/NO_2/NO_x、☐SO_2、☐CO、☐O_3
檢測前查驗日期：2015.5.15　　檢測後查驗日期：2015.5.16
檢測前查驗人員：洪芷鵬、林友孫　　檢測後查驗人員：洪芷鵬

方法項目	查驗結果項目	零點Zero 0% 濃度設定值	分析儀讀值	相對差異值(差異%)	允收標準	全幅Span(測定範圍之80%) 濃度設定值	分析儀讀值	相對差異值(差異%)	允收標準	中濃度檢查(全幅之20%~80%間任一點) 濃度設定值	分析儀讀值	相對差異值(差異%)	允收標準	結果評估
1.氮氧化物NO_x(ppb) (NIEA A417) ▲儀器編號：S/N 43 655 266	b.檢測前 NO	0	1	+1	≦±20 ppb	400	398	-2	≦±20 ppb	200	196	-1.0	≦±10% 全幅	☑符合 ☐不符 [註1]
	b.檢測前 NO_2	0	0	0		0	2	+2		0	4	+1.0		
	b.檢測前 NO_x	0	1	+1		400	400	0		200	200	0.0		
▲鋼瓶濃度：NO：25.4 ppm a.管路測漏檢查：測漏是否正常？☑是 ☐否	c.檢測後 NO	0	0	0		400	398 (平均399)	-1		200	198	-0.5		☑符合 ☐不符 [註2]
	c.檢測後 NO_2	0	0	0		0	1	+1		0	1	+0.3		
	c.檢測後 NO_x	0	0	0		400	400	0		200	199	-0.3		
	d.偏移值偏移(%)	NO零點偏移值		-1		NO全幅偏移值		0		NO中濃度偏移百分比		-0.3		
2.二氧化硫SO_2(ppb) (NIEA A416) ▲儀器編號：_____	b.檢測前 SO_2				≦±5 ppb				≦±3% 全幅				≦±10% 全幅	☐符合 ☐不符 [註1]
▲鋼瓶濃度：SO_2：_____ ppm a.管路測漏檢查：測漏是否正常？☐是 ☐否	c.檢測後 SO_2													☐符合 ☐不符 [註2]
	d.偏移值偏移(%)	SO_2零點偏移值				SO_2全幅偏移百分比				SO_2中濃度偏移百分比				
3.一氧化碳CO(ppm) (NIEA A421) ▲儀器編號：S/N WRT094PV5	b.檢測前 CO	0.0	0.0	0.0	≦±0.5 ppm	39.5	39.9	1.0	≦±2% 全幅	19.8	19.6	-0.5	≦±10% 全幅	☑符合 ☐不符 [註1]
▲鋼瓶濃度：CO：39.5 ppm a.管路測漏檢查：測漏是否正常？☑是 ☐否	c.檢測後 CO	0.0	0.1	+0.1		39.5	39.9 (平均39.9)	0.0		19.8	19.2	-1.5		☑符合 ☐不符 [註2]
	d.偏移值偏移(%)	CO零點偏移值		+0.1		CO全幅偏移百分比		-1.0		CO中濃度偏移百分比		-1.0		
4.臭氧O_3(ppb) (NIEA A420) ▲儀器編號：_____	b.檢測前 O_3				≦±20 ppb				≦±20 ppb				≦±10% 全幅	☐符合 ☐不符 [註1]
a.管路測漏檢查：測漏是否正常？☐是 ☐否	c.檢測後 O_3													☐符合 ☐不符 [註2]
	d.偏移值偏移(%)	O_3零點偏移值				O_3全幅偏移值				O_3中濃度偏移百分比				

[註1]：若檢測前查驗結果不符，則需重新執行現場多點校正，並完成『檢測儀器檢查多點校正紀錄』後，再重新查驗。
[註2]：若檢測後查驗結果不符，且經確認無法符合規範，則該批次檢測數據無法佐證供參考。
[註3]：相對差異值=分析儀讀值-濃度設定值；差異百分比(%)=(分析儀讀值-濃度設定值)/全幅濃度設定值*100
[註4]：偏移值=(檢測後相對差異值－檢測前相對差異值)；偏移百分比(%)=(檢測後差異%－檢測前差異%)。
[註5]：允收標準係依公告方法內容規範制訂，若公告方法內容未規範，則由檢驗室自訂。

品保品管課：簡恩敏 2015.5.25

附錄 III.1-10 空氣品質監測周界採樣儀器校正監測結果
(104 年 5 月貢寮焚化廠旁之民宅) (續 5)

FC-0181-A(20150101)

分析儀校正紀錄(2)

計畫編號：B0105　　稀釋校正器編號：S/N 09861005
計畫期數：05　　氣體鋼瓶編號：☑(CH_4)：D617064
測站名稱：民宅　　☑(C_3H_8)：21C-14715
查驗項目：☑THC/CH_4/NMHC、☐CO_2　　☑(Zero)：LL-1200917
☐(CO_2)：
檢測前查驗日期：2015.5.16　　檢測後查驗日期：2015.5.17
檢測前查驗人員：洪晉鵬、林友祿　　檢測後查驗人員：洪晉鵬、林友祿

方法項目	查驗結果		零點Zero 0% 濃度設定值	零點Zero 0% 分析儀讀值	零點Zero 0% 相對差異值(差異%)	零點Zero 0% 允收標準	全幅Span (測定範圍之80%) 濃度設定值	全幅Span 分析儀讀值	全幅Span 相對差異值(差異%)	全幅Span 允收標準	中濃度檢查 (全幅之20%-80%間任一點) 濃度設定值	中濃度檢查 分析儀讀值	中濃度檢查 相對差異值(差異%)	中濃度檢查 允收標準	結果評估
5.總碳氫化合物THC (NIEA A740) (單位：ppm) ▲儀器編號：S/N W5806W7	b.檢測前	THC	0.00	0.03	+0.4	≦±1% 全幅	8.00	8.07	+0.9	≦±2% 全幅	4.00	4.08	1.0	≦±2% 全幅	☑符合 ☐不符 [註1]
		CH_4	0.00	0.02	+0.3		8.00	7.99	-0.1		0.00	0.05	0.6		
		NMHC	0.00	0.01	+0.1	≦±2% 全幅	0.00	0.08	1.0	≦±3% 全幅	4.00	4.03	0.4	≦±4% 全幅	
▲鋼瓶濃度：CH_4：1497 ppm C_3H_8：717.1 ppm a.管路測漏檢查：測漏是否正常？☑是 ☐否	c.檢測後	THC	0.00	0.04	+0.5	≦±1% 全幅	8.00	8.10	1.3	≦±2% 全幅	4.00	4.09	0.9	≦±2% 全幅	☑符合 ☐不符 [註2]
		CH_4	0.00	0.04	+0.5		8.00	8.05	0.6		0.00	0.01	0.1		
		NMHC	0.00	0.00	0.0	≦±2% 全幅	0.00	0.05	0.6	≦±3% 全幅	4.00	4.06	0.8	≦±4% 全幅	
	d.偏移值偏移(%)		THC零點偏移百分比		+0.1		THC全幅偏移百分比		0.4		THC中濃度偏移百分比		-0.1		
6.二氧化碳CO_2 (NIEA A448) (單位：ppm) ▲儀器編號：	b.檢測前	CO_2				≦±2% 全幅				≦±2% 全幅				≦±10% 全幅	☐符合 ☐不符 [註1]
▲鋼瓶濃度：CO_2：____ ppm a.管路測漏檢查：測漏是否正常？☐是 ☐否	c.檢測後	CO_2				≦±2% 全幅				≦±2% 全幅				≦±10% 全幅	☐符合 ☐不符 [註2]
	d.偏移值偏移(%)		CO_2零點偏移百分比				CO_2全幅偏移百分比				CO_2中濃度偏移百分比				

[註1]：若檢測前查驗結果不符，則需查明執行運轉參數校正，並完成『檢測儀器檢查參數校正紀錄』後，再重新查驗。
[註2]：若檢測後查驗結果不符，且校正器內在法符合規範，則儀器失效檢測數據無效僅供參考。
[註3]：相對差異值=分析儀讀值-濃度設定值；差異百分比(%)=(分析儀讀值-濃度設定值)/全幅濃度設定值*100
[註4]：偏移值=(檢測後相對差異值-檢測前相對差異值)；偏移百分比(%)=(檢測後差異%-檢測前差異%)。
[註5]：允收標準係依公布方法內容規定制訂，若公告方法內容未規範，則由檢驗室自訂。
[註6]：執行THC濃度檢查之中濃度檢查時，須導入第二來源平板校正器標準氣體。

品保品管課：陳思敏 2015.5.18

附錄 III.1-10 空氣品質監測周界採樣儀器校正監測結果
(104 年 5 月貢寮焚化廠旁之民宅) (續 4)

FC-0180-A(20150101)

分析儀校正紀錄(1)

計畫編號：B0105　　稀釋校正器編號：S/N 09861005
計畫期數：05　　氣體鋼瓶編號：☑(SO_2+NO+CO)：D842968
測站名稱：民宅
查驗項目：☑NO/NO_2/NO_x、☐SO_2、☑CO、☐O_3
檢測前查驗日期：2015.5.16　　檢測後查驗日期：2015.5.17
檢測前查驗人員：洪晉鵬、林友祿　　檢測後查驗人員：洪晉鵬、林友祿

方法項目	查驗結果		零點Zero 0% 濃度設定值	零點Zero 0% 分析儀讀值	零點Zero 0% 相對差異值(差異%)	零點Zero 0% 允收標準	全幅Span (測定範圍之80%) 濃度設定值	全幅Span 分析儀讀值	全幅Span 相對差異值(差異%)	全幅Span 允收標準	中濃度檢查 (全幅之20%-80間任一點) 濃度設定值	中濃度檢查 分析儀讀值	中濃度檢查 相對差異值(差異%)	中濃度檢查 允收標準	結果評估
1.氮氧化物NO_x(ppb) (NIEA A417) ▲儀器編號：S/N 43657600	b.檢測前	NO	0	0	0	≦±20 ppb	400	399	-1	≦±20 ppb	200	198	-0.5	≦±10% 全幅	☑符合 ☐不符 [註1]
		NO_2	0	0	0		0	1	+1		0	1	0.3		
		NO_x	0	0	0		400	400	0		200	199	-0.3		
▲鋼瓶濃度：NO：25.4 ppm a.管路測漏檢查：測漏是否正常？☐是 ☐否	c.檢測後	NO	0	0	0		400	398	-2		200	198	-0.5		☑符合 ☐不符 [註2]
		NO_2	0	0	0		0	2	+2		0	1	0.3		
		NO_x	0	0	0		400	400	0		200	199	0.3		
	d.偏移值偏移(%)		NO_x零點偏移值		0		NO_x全幅偏移值		0		NO_x中濃度偏移百分比		0.0		
2.二氧化硫SO_2(ppb) (NIEA A416) ▲儀器編號：	b.檢測前	SO_2				≦±4 ppb				≦±30% 全幅				≦±10% 全幅	☐符合 ☐不符 [註1]
▲鋼瓶濃度：SO_2：____ ppm a.管路測漏檢查：測漏是否正常？☐是 ☐否	c.檢測後	SO_2													☐符合 ☐不符 [註2]
	d.偏移值偏移(%)		SO_2零點偏移值				SO_2全幅偏移百分比				SO_2中濃度偏移百分比				
3.一氧化碳CO(ppm) (NIEA A421) ▲儀器編號：SN W5806V3	b.檢測前	CO	0.0	0.1	+0.1	≦±0.5 ppm	39.5	39.5	0.0	≦±2% 全幅	19.8	19.2	-1.5	≦±10% 全幅	☑符合 ☐不符 [註1]
▲鋼瓶濃度：CO：25.8 ppm a.管路測漏檢查：測漏是否正常？☑是 ☐否	c.檢測後	CO	0.0	0.0	0.0		39.8	39.3	-0.5		19.8	19.7	-0.3		☑符合 ☐不符 [註2]
	d.偏移值偏移(%)		CO零點偏移值		-0.1		CO全幅偏移百分比		-0.5		CO中濃度偏移百分比		+1.2		
4.臭氧O_3(ppb) (NIEA A420) ▲儀器編號：	b.檢測前	O_3				≦±20 ppb				≦±20 ppb				≦±10% 全幅	☐符合 ☐不符 [註1]
a.管路測漏檢查：測漏是否正常？☐是 ☐否	c.檢測後	O_3													☐符合 ☐不符 [註2]
	d.偏移值偏移(%)		O_3零點偏移值				O_3全幅偏移值				O_3中濃度偏移百分比				

[註1]：若檢測前查驗結果不符，則需查明執行運轉參數校正，並完成『檢測儀器檢查參數校正紀錄』後，再重新查驗。
[註2]：若檢測後查驗結果不符，且校正器內在法符合規範，則儀器失效檢測數據無效僅供參考。
[註3]：相對差異值=分析儀讀值-濃度設定值；差異百分比(%)=(分析儀讀值-濃度設定值)/全幅濃度設定值*100
[註4]：偏移值=(檢測後相對差異值-檢測前相對差異值)；偏移百分比(%)=(檢測後差異%-檢測前差異%)。
[註5]：允收標準係依公布方法內容規定制訂，若公告方法內容未規範，則由檢驗室自訂。

品保品管課：陳思敏 2015.5.18

附錄 III.1-11 空氣品質監測周界採樣儀器校正監測結果
(104 年 6 月貢寮國小) (續 1)

FC-0181-A(20150101)

分析儀校正紀錄(2)

計畫編號：12105
計畫期數：05
測站名稱：貢寮國小
查驗項目：☑THC/CH_4/NMHC、☐CO_2

稀釋校正器編號：S/N 4154
氣體鋼瓶編號：☑(CH_4)：D716216
☑(C_3H_8)：1K-177760
☑(Zero)：1L-1200093
☐(CO_2)：※

檢測前查驗日期：2015.6.13
檢測前查驗人員：王世明
檢測後查驗日期：2015.6.14
檢測後查驗人員：王世明

方法項目	查驗結果 項目		零點Zero 0% 濃度設定值	分析儀讀值	相對差異值(差異%)	允收標準	全幅Span (測定範圍之80%) 濃度設定值	分析儀讀值	相對差異值(差異%)	允收標準	中濃度檢查 (全幅之20%-80%間任一點) 濃度設定值	分析儀讀值	相對差異值(差異%)	允收標準	結果評估
5.總碳氫化合物THC (NIEA A740) (單位：ppm) ▲儀器編號：S/N 436 85380-04	b.檢測前	THC	0.00	0.01	0.1	≦±1% 全幅	8.00	8.06	0.8	≦±2% 全幅	4.00	3.86	-1.8	≦±2% 全幅	☑符合 ☐不符 [註1]
		CH_4	0.00	0.00	0.0		8.00	8.06	0.8		0.00	0.09	1.1		
		NMHC	0.00	0.01	0.1	≦±2% 全幅	0.00	0.00	0.0	≦±3% 全幅	4.00	3.91	-2.9	≦±4% 全幅	
▲鋼瓶濃度：CH_4：1.97 ppm C_3H_8：3.94 ppm a.管路測漏檢查：測漏是否正常？☑是 ☐否	c.檢測後	THC	0.00	0.01	0.1	≦±1% 全幅	8.00	8.06	0.8	≦±2% 全幅	4.00	3.90	-1.3	≦±2% 全幅	☑符合 ☐不符 [註2]
		CH_4	0.00	0.00	0.0		8.00	8.04	0.5		2.00	0.09	1.1		
		NMHC	0.00	0.01	0.1	≦±2% 全幅	0.00	0.02	0.3	≦±3% 全幅	4.00	3.81	-2.4	≦±4% 全幅	
	d.偏移值(%)		THC零點偏移百分比		0.0		THC全幅偏移百分比		0.0		THC中濃度偏移百分比		0.5		
6.二氧化碳CO_2 (NIEA A448) (單位：ppm) ▲儀器編號：	b.檢測前	CO_2				≦±2% 全幅				≦±2% 全幅				≦±10% 全幅	☐符合 ☐不符 [註1]
▲鋼瓶濃度：CO_2：____ ppm a.管路測漏檢查：測漏是否正常？☐是 ☐否	c.檢測後	CO_2				≦±2% 全幅				≦±2% 全幅				≦±10% 全幅	☐符合 ☐不符 [註2]
	d.偏移值(%)		CO_2零點偏移百分比				CO_2全幅偏移百分比				CO_2中濃度偏移百分比				

[註1]：若檢測前查驗結果不符，則需重新執行現場多點校正，並完成「檢測儀器檢查多點校正紀錄」後，再重新查驗。
[註2]：若檢測後查驗結果不符，且經確認仍無法符合規範，則須批次檢測數據無效僅供參考。
[註3]：相對差異值=分析儀讀值-濃度設定值；差異百分比(%)=(分析儀讀值-濃度設定值)/全幅濃度設定值*100
[註4]：偏移值=(檢測後相對差異值-檢測前相對差異值)；偏移百分比(%)=(檢測後差異%-檢測前差異%)。
[註5]：允收標準係依公告方法內容規範制訂，若公告方法內容未規範，則由檢驗室自訂。
[註6]：執行THC項目之中濃度檢查時，須將入第二乘碳甲烷並內充標準氣體。

品保品管課：賴振名 2015.6.26

附3.1-31

FC-0180-A(20150101)

分析儀校正紀錄(1)

計畫編號：80105
計畫期數：05
測站名稱：貢寮國小
查驗項目：☑$NO/NO_2/NO_x$、☐SO_2、☑CO、☐O_3

稀釋校正器編號：~~S/N 4154~~ 2015.6.14
氣體鋼瓶編號：☑(SO_2+NO+CO)：1257 9588

檢測前查驗日期：2015.6.13
檢測前查驗人員：王世明
檢測後查驗日期：2015.6.14
檢測後查驗人員：王世明

方法項目	查驗結果 項目		零點Zero 0% 濃度設定值	分析儀讀值	相對差異值(差異%)	允收標準	全幅Span (測定範圍之80%) 濃度設定值	分析儀讀值	相對差異值(差異%)	允收標準	中濃度檢查 (全幅之20%-80%間任一點) 濃度設定值	分析儀讀值	相對差異值(差異%)	允收標準	結果評估
1.氮氧化物NO_x(ppb) (NIEA A417) ▲儀器編號：S/N 03-1143	b.檢測前	NO	0	1	1	≦±20 ppb	400	403	3	≦±20 ppb	200	201	0.3	≦±10% 全幅	☑符合 ☐不符 [註1]
		NO_2	0	-1	-1		0	-2	-2		0	-3	-0.8		
		NO_x	0	0	0		400	401	1		200	198	-0.5		
▲鋼瓶濃度：NO：500.3 ppm a.管路測漏檢查：測漏是否正常？☑是 ☐否	c.檢測後	NO	0	1	1		400	402	2		200	202	0.5		☑符合 ☐不符 [註2]
		NO_2	0	-1	-1		0	2	2		0	2	0.5		
		NO_x	0	0	0		400	404	4		200	204	1.0		
	d.偏移值(%)		NO_x零點偏移值		0		NO_x全幅偏移值		3		NO_x中濃度偏移百分比		1.5		
2.二氧化硫SO_2(ppb) (NIEA A416) ▲儀器編號：	b.檢測前	SO_2				≦±4 ppb				≦±3% 全幅				≦±10% 全幅	☐符合 ☐不符 [註1]
▲鋼瓶濃度：SO_2：____ ppm a.管路測漏檢查：測漏是否正常？☐是 ☐否	c.檢測後	SO_2													☐符合 ☐不符 [註2]
	d.偏移值(%)		SO_2零點偏移值				SO_2全幅偏移百分比				SO_2中濃度偏移百分比				
3.一氧化碳CO(ppm) (NIEA A421) ▲儀器編號：S/N 3080	b.檢測前	CO	0.0	0.0	0.0	≦±0.5 ppm	40.5	42.5	0.2	≦±2% 全幅	20.2	20.5	0.7	≦±10% 全幅	☑符合 ☐不符 [註1]
▲鋼瓶濃度：CO：50.4 ppm a.管路測漏檢查：測漏是否正常？☑是 ☐否	c.檢測後	CO	0.0	0.0	0.0		40.5	39.8	1.7		20.2	20.3	0.2		☑符合 ☐不符 [註2]
	d.偏移值(%)		CO零點偏移值		0.0		CO全幅偏移百分比		1.7		CO中濃度偏移百分比		-0.5		
4.臭氧O_3(ppb) (NIEA A420) ▲儀器編號：	b.檢測前	O_3				≦±20 ppb				≦±20 ppb				≦±10% 全幅	☐符合 ☐不符 [註1]
a.管路測漏檢查：測漏是否正常？☐是 ☐否	c.檢測後	O_3													☐符合 ☐不符 [註2]
	d.偏移值(%)		O_3零點偏移值				O_3全幅偏移值				O_3中濃度偏移百分比				

[註1]：若檢測前查驗結果不符，則需重新執行現場多點校正，並完成「檢測儀器檢查多點校正紀錄」後，再重新查驗。
[註2]：若檢測後查驗結果不符，且經確認仍無法符合規範，則須批次檢測數據無效僅供參考。
[註3]：相對差異值=分析儀讀值-濃度設定值；差異百分比(%)=(分析儀讀值-濃度設定值)/全幅濃度設定值*100
[註4]：偏移值=(檢測後相對差異值-檢測前相對差異值)；偏移百分比(%)=(檢測後差異%-檢測前差異%)。
[註5]：允收標準係依公告方法內容規範制訂，若公告方法內容未規範，則由檢驗室自訂。

品保品管課：賴振名 2015.6.26

附錄 III.1-11 空氣品質監測周界採樣儀器校正監測結果
(104 年 6 月貢寮國小)

附錄 III.1-11 空氣品質監測周界採樣儀器校正監測結果
(104 年 6 月貢寮國小) (續 3)

FC-0181-A(20150101)

分析儀校正紀錄(2)

計畫編號：B0105
計畫期數：05
測站名稱：貢寮國小
查驗項目：☑THC/CH_4/NMHC、☐CO_2

稀釋校正器編號：S/N 4154
氣體鋼瓶編號：☑(CH_4)：D916216
☑(C_3H_8)：1K-NN986
☑(Zero)：CL-120093
☐(CO_2)：※

檢測前查驗日期：2015. 6. 14
檢測前查驗人員：王英明
檢測後查驗日期：2015. 6. 15
檢測後查驗人員：王英明

方法項目	查驗結果 項目		零點Zero 0% 濃度設定值	分析儀讀值	相對差異值(差異%)	允收標準	全幅Span (測定範圍之80%) 濃度設定值	分析儀讀值	相對差異值(差異%)	允收標準	中濃度檢查 (全幅之20%-80%間任一點) 濃度設定值	分析儀讀值	相對差異值(差異%)	允收標準	結果評估
5.總碳氫化合物THC (NIEA A740) (單位：ppm) ▲儀器編號：S/N 4761978-4	b.檢測前	THC	0.00	0.01	0.1	≦±1% 全幅	8.00	8.06	0.8	≦±2% 全幅	4.00	3.90	-1.3	≦±2% 全幅	☑符合
		CH_4	0.00	0.00	0.0		8.00	8.04	0.5		0.00	0.09	1.1		☐不符
		NMHC	0.00	0.01	0.1	≦±2% 全幅	0.00	0.02	0.3	≦±3% 全幅	4.00	3.81	-2.4	≦±4% 全幅	[註1]
▲鋼瓶濃度：CH_4：10394 ppm C_3H_8：319.4 ppm a.管路測漏檢查：測漏是否正常？☑是 ☐否	c.檢測後	THC	0.00	0.01	0.1	≦±1% 全幅	8.00	7.95	-0.6	≦±2% 全幅	4.00	3.95	-0.6	≦±2% 全幅	☑符合
		CH_4	0.00	0.00	0.0		8.00	7.93	-1.0		0.00	0.02	0.3		☐不符
		NMHC	0.00	0.01	0.1	≦±2% 全幅	0.00	0.03	0.4	≦±3% 全幅	4.00	3.93	-0.9	≦±4% 全幅	[註2]
	d.偏移值偏移(%)		THC零點偏移百分比		0.0		THC全幅偏移百分比		-1.4		THC中濃度偏移百分比		0.7		
6.二氧化碳CO_2 (NIEA A448) (單位：ppm) ▲儀器編號：	b.檢測前	CO_2				≦±2% 全幅				≦±2% 全幅				≦±10% 全幅	☐符合 ☐不符 [註1]
▲鋼瓶濃度：CO_2：_____ ppm a.管路測漏檢查：測漏是否正常？☐是 ☐否	c.檢測後	CO_2				≦±2% 全幅				≦±2% 全幅				≦±10% 全幅	☐符合 ☐不符 [註2]
	d.偏移值偏移(%)		CO零點偏移百分比				CO全幅偏移百分比				CO中濃度偏移百分比				

[註1]：若檢測前查驗結果不符，則需重新執行現場多點校正，並完成『檢測儀器檢查多點校正紀錄』後，再重新查驗。
[註2]：若檢測後查驗結果不符，且經確認仍無法符合規範，則須批次檢測數據無效僅供參考。
[註3]：相對差異值=分析儀讀值-濃度設定值；差異百分比(%)=(分析儀讀值-濃度設定值)/全幅濃度設定值*100
[註4]：偏移值=(檢測後相對差異值-檢測前相對差異值)；偏移百分比(%)=(檢測後差異%-檢測前差異%)。
[註5]：允收標準係依公告方法內容規範制訂，若公告方法內容未規範，則由檢驗室自訂。
[註6]：執行THC項目之中濃度檢查時，須要人為調整統或馬拉標準氣體。

品保品管課：賴振名 2015. 6. 26

附錄 III.1-11 空氣品質監測周界採樣儀器校正監測結果
(104 年 6 月貢寮國小) (續 2)

FC-0180-A(20150101)

分析儀校正紀錄(1)

計畫編號：B0105
計畫期數：05
測站名稱：貢寮國小
查驗項目：☑NO/NO_2/NO_x、☐SO_2、☑CO、☐O_3

稀釋校正器編號：S/N 4154
氣體鋼瓶編號：☑(SO_2+NO+CO)：D509888

檢測前查驗日期：2015. 6. 14
檢測前查驗人員：王英明
檢測後查驗日期：2015. 6. 15
檢測後查驗人員：王英明

方法項目	查驗結果 項目		零點Zero 0% 濃度設定值	分析儀讀值	相對差異值(差異%)	允收標準	全幅Span (測定範圍之80%) 濃度設定值	分析儀讀值	相對差異值(差異%)	允收標準	中濃度檢查 (全幅之20%-80%間任一點) 濃度設定值	分析儀讀值	相對差異值(差異%)	允收標準	結果評估
1.氮氧化物NO_x(ppb) (NIEA A417) ▲儀器編號：S/N 03-1143	b.檢測前	NO	0	1	1	≦±20 ppb	400	402	2	≦±20 ppb	200	202	0.5	≦±10% 全幅	☑符合
		NO_2	0	-1	-1		0	2	2		0	2	0.5		☐不符
		NO_x	0	0	0		400	404	4		200	204	1.0		[註1]
▲鋼瓶濃度：NO：50.3 ppm a.管路測漏檢查：測漏是否正常？☑是 ☐否	c.檢測後	NO	0	1	1		400	400	0		200	200	0.0		☑符合
		NO_2	0	0	0		0	2	2		0	1	0.3		☐不符
		NO_x	0	1	1		400	402	2		200	201	0.3		[註2]
	d.偏移值偏移(%)		NO零點偏移值		1		NO全幅偏移值		-2		NO中濃度偏移百分比		-0.1		
2.二氧化硫SO_2(ppb) (NIEA A416) ▲儀器編號：_____	b.檢測前	SO_2				≦±4 ppb				≦±3% 全幅				≦±10% 全幅	☐符合 ☐不符 [註1]
▲鋼瓶濃度：SO_2：_____ ppm a.管路測漏檢查：測漏是否正常？☐是 ☐否	c.檢測後	SO_2													☐符合 ☐不符 [註2]
	d.偏移值偏移(%)		SO_2零點偏移值				SO_2全幅偏移百分比				SO_2中濃度偏移百分比				
3.一氧化碳CO(ppm) (NIEA A421) ▲儀器編號：S/N 2580	b.檢測前	CO	0.0	0.0	0.0	≦±0.5 ppm	40.5	39.8	1.7	≦±2% 全幅	20.2	20.3	0.2	≦±10% 全幅	☑符合 ☐不符 [註1]
▲鋼瓶濃度：CO：5091.9 ppm a.管路測漏檢查：測漏是否正常？☑是 ☐否	c.檢測後	CO	0.0	0.1	0.1		40.5	39.9	-1.5		20.2	20.2	0.0		☑符合 ☐不符 [註2]
	d.偏移值偏移(%)		CO零點偏移值		0.1		CO全幅偏移百分比		0.2		CO中濃度偏移百分比		-0.2		
4.臭氧O_3(ppb) (NIEA A420) ▲儀器編號：_____	b.檢測前	O_3				≦±20 ppb				≦±20 ppb				≦±10% 全幅	☐符合 ☐不符 [註1]
a.管路測漏檢查：測漏是否正常？☐是 ☐否	c.檢測後	O_3													☐符合 ☐不符 [註2]
	d.偏移值偏移(%)		O_3零點偏移值				O_3全幅偏移值				O_3中濃度偏移百分比				

[註1]：若檢測前查驗結果不符，則需重新執行現場多點校正，並完成『檢測儀器檢查多點校正紀錄』後，再重新查驗。
[註2]：若檢測後查驗結果不符，且經確認仍無法符合規範，則須批次檢測數據無效僅供參考。
[註3]：相對差異值=分析儀讀值-濃度設定值；差異百分比(%)=(分析儀讀值-濃度設定值)/全幅濃度設定值*100
[註4]：偏移值=(檢測後相對差異值-檢測前相對差異值)；偏移百分比(%)=(檢測後差異%-檢測前差異%)。
[註5]：允收標準係依公告方法內容規範制訂，若公告方法內容未規範，則由檢驗室自訂。

品保品管課：賴振名 2015. 6. 26

附錄 III.1-11 空氣品質監測周界採樣儀器校正監測結果
(104 年 6 月貢寮國小) (續 5)

FC-0181-A(20150101)

分析儀校正紀錄(2)

計畫編號：B0105
計畫期數：05
測站名稱：貢寮國小
查驗項目：☑THC/CH_4/NMHC、☐CO_2

檢測前查驗日期：2015、6、15
檢測前查驗人員：王若鵬

稀釋校正器編號：S/N 4154
氣體鋼瓶編號：☑(CH_4)：D916216
☑(C_3H_8)：1K-17760
☑(Zero)：LL-13-0093
☐(CO_2)：X

檢測後查驗日期：2015、6、16
檢測後查驗人員：王若鵬

方法項目	查驗結果 項目		零點Zero 0% 濃度設定值	分析儀讀值	相對差異值(差異%)	允收標準	全幅Span (測定範圍之80%) 濃度設定值	分析儀讀值	相對差異值(差異%)	允收標準	中濃度檢查 (全幅之20%-80間任一點) 濃度設定值	分析儀讀值	相對差異值(差異%)	允收標準	結果評估
5.總碳氫化合物THC (NIEA A740) (單位：ppm) ▲儀器編號：S/N 0715538-01	b.檢測前	THC	0.00	0.01	0.1	≦±1% 全幅	8.00	7.95	-0.6	≦±2% 全幅	4.00	3.95	-0.6	≦±2% 全幅	☑符合 ☐不符
		CH_4	0.00	0.00	0.0		8.00	7.92	-1.0		4.00	0.02	0.3		
		NMHC	0.00	0.01	0.1	≦±2% 全幅	0.00	0.03	0.4	≦±3% 全幅	4.00	3.93	-0.9	≦±4% 全幅	[註1]
▲鋼瓶濃度：CH_4：6.04.5 ppm C_3H_8：7.9.4 ppm a.管路測漏檢查：測漏是否正常? ☑是 ☐否	c.檢測後	THC	0.00	0.04	0.5	<±1% 全幅	8.00	8.00	0.0	≦±2% 全幅	4.00	3.98	-0.3	≦±2% 全幅	☑符合 ☐不符
		CH_4	0.00	0.04	0.5		8.00	7.89	-0.1		0.00	0.01	0.1		
		NMHC	0.00	0.00	0.0	≦±2% 全幅	0.00	0.01	0.1	≦±3% 全幅	4.00	3.97	-0.4	≦±4% 全幅	[註2]
	d.偏移值偏移(%)		THC全程偏移百分比		0.4		THC全程偏移百分比		0.6		THC中濃度偏移百分比		0.3		
6.二氧化碳CO_2 (NIEA A448) (單位：ppm) ▲儀器編號：	b.檢測前	CO_2				≦±2% 全幅				≦±2% 全幅				≦±10% 全幅	☐符合 ☐不符 [註1]
▲鋼瓶濃度：CO_2：_____ ppm a.管路測漏檢查：測漏是否正常? ☐是 ☐否	c.檢測後	CO_2				≦±2% 全幅				≦±2% 全幅				≦±10% 全幅	☐符合 ☐不符 [註2]
	d.偏移值偏移(%)		CO_2全程偏移百分比				CO_2全程偏移百分比				CO_2中濃度偏移百分比				

[註1]：若檢測前查驗結果不符，則需重新執行現場多點校正，並完成『檢測儀器檢查多點校正紀錄』後，再重新查驗。
[註2]：若檢測後查驗結果不符，且經確認仍無法符合規範，則須批次檢測數據無效僅供參考。
[註3]：相對差異值=分析儀讀值-濃度設定值；差異百分比(%)=(分析儀讀值-濃度設定值)/全幅濃度設定值*100
[註4]：偏移值=(檢測後相對差異值-檢測前相對差異值)；偏移百分比(%)=(檢測後差異%-檢測前差異%)。
[註5]：允收標準係依公告方法內容規範制訂，若公告方法內容未規範，則由檢驗室自訂。
[註6]：執行THC項目之中濃度檢查時，與每人第二來源甲烷或丙烷標準氣體。

品保品管課：顧振谷 2015.6.16

附錄 III.1-11 空氣品質監測周界採樣儀器校正監測結果
(104 年 6 月貢寮國小) (續 4)

FC-0180-A(20150101)

分析儀校正紀錄(1)

計畫編號：B0105
計畫期數：05
測站名稱：貢寮國小
查驗項目：☑NO/NO_2/NO_X、☐SO_2、☑CO、☐O_3

檢測前查驗日期：2015、6、15
檢測前查驗人員：王若鵬

稀釋校正器編號：S/N 4154
氣體鋼瓶編號：☑(SO_2+NO+CO)：D577888

檢測後查驗日期：2015、6、16
檢測後查驗人員：王若鵬

方法項目	查驗結果 項目		零點Zero 0% 濃度設定值	分析儀讀值	相對差異值(差異%)	允收標準	全幅Span (測定範圍之80%) 濃度設定值	分析儀讀值	相對差異值(差異%)	允收標準	中濃度檢查 (全幅之20%-80間任一點) 濃度設定值	分析儀讀值	相對差異值(差異%)	允收標準	結果評估
1.氮氧化物NO_X(ppb) (NIEA A417) ▲儀器編號：S/N 03-1143	b.檢測前	NO	0	1	1	≦±20 ppb	400	400	0.0	≦±20 ppb	200	200	0.0	≦±10% 全幅	☑符合 ☐不符
		NO_2	0	0	0		0	2	2		0	1	0.3		
		NO_X	0	1	1		400	402	2		200	201	0.3		[註1]
▲鋼瓶濃度：NO：503 ppm a.管路測漏檢查：測漏是否正常? ☑是 ☐否	c.檢測後	NO	0	1	1		400	398	-2		200	200	0.0		☑符合 ☐不符
		NO_2	0	0	0		0	0	0		0	1	0.3		
		NO_X	0	1	1		400	398	-2		200	201	0.3		[註2]
	d.偏移值偏移(%)		NO_X全程偏移值		0		NO_X全程偏移值		-4		NO_X中濃度偏移百分比		0.0		
2.二氧化硫SO_2(ppb) (NIEA A416) ▲儀器編號：	b.檢測前	SO_2				≦±4 ppb				≦±3% 全幅				≦±10% 全幅	☐符合 ☐不符 [註1]
▲鋼瓶濃度：SO_2：_____ ppm a.管路測漏檢查：測漏是否正常? ☐是 ☐否	c.檢測後	SO_2													☐符合 ☐不符
	d.偏移值偏移(%)		SO_2全程偏移值				SO_2全程偏移百分比				SO_2中濃度偏移百分比				[註2]
3.一氧化碳CO(ppm) (NIEA A421) ▲儀器編號：S/N 3030	b.檢測前	CO	0.0	0.1	0.1	≦±0.5 ppm	40.5	39.9	-1.5	≦±2% 全幅	20.2	20.2	0.0	≦±10% 全幅	☑符合 ☐不符 [註1]
▲鋼瓶濃度：CO：8.0.1.9 ppm a.管路測漏檢查：測漏是否正常? ☑是 ☐否	c.檢測後	CO	0.0	0.0	0.0		40.5	39.9	-1.5		20.2	20.2	0.0		☑符合 ☐不符
	d.偏移值偏移(%)		CO全程偏移值		-0.1		CO全程偏移百分比		0.0		CO中濃度偏移百分比		0.0		[註2]
4.臭氧O_3(ppb) (NIEA A420) ▲儀器編號：_____	b.檢測前	O_3				≦±20 ppb				≦±20 ppb				≦±10% 全幅	☐符合 ☐不符 [註1]
a.管路測漏檢查：測漏是否正常? ☐是 ☐否	c.檢測後	O_3													☐符合 ☐不符
	d.偏移值偏移(%)		0.零點偏移值				0.全幅偏移值				0.中濃度偏移百分比				[註2]

[註1]：若檢測前查驗結果不符，則需重新執行現場多點校正，並完成『檢測儀器檢查多點校正紀錄』後，再重新查驗。
[註2]：若檢測後查驗結果不符，且經確認仍無法符合規範，則須批次檢測數據無效僅供參考。
[註3]：相對差異值=分析儀讀值-濃度設定值；差異百分比(%)=(分析儀讀值-濃度設定值)/全幅濃度設定值*100
[註4]：偏移值=(檢測後相對差異值-檢測前相對差異值)；偏移百分比(%)=(檢測後差異%-檢測前差異%)。
[註5]：允收標準係依公告方法內容規範制訂，若公告方法內容未規範，則由檢驗室自訂。

品保品管課：顧振谷 2015.6.16

附錄 III.1-12 空氣品質監測周界採樣儀器校正監測結果 (104 年 6 月福隆海水浴場) (續 1)

PC-0181-A(20150101)

分析儀校正紀錄(2)

計畫編號：B01-05　　稀釋校正器編號：S/N 4454
計畫期數：C5　　氣體鋼瓶編號：☑(CH_4)：D 316316
測站名稱：福隆海水浴場　　☑(C_3H_8)：LK-77760
查驗項目：☑THC/CH_4/NMHC、☐CO_2　　☑(Zero)：LL-12083
☐(CO_2)：*
檢測前查驗日期：2015.6.20　　檢測後查驗日期：2015.6.21
檢測前查驗人員：王芳鵬　　檢測後查驗人員：王芳鵬

方法項目	查驗結果 項目		零點Zero 0% 濃度設定值	分析儀讀值	相對差異值(差異%)	允收標準	全幅Span (測定範圍之80%) 濃度設定值	分析儀讀值	相對差異值(差異%)	允收標準	中濃度檢查 (全幅之20%-80%間任一點) 濃度設定值	分析儀讀值	相對差異值(差異%)	允收標準	結果評估
5. 總碳氫化合物THC (NIEA A740) ▲儀器編號：C/A 02-55780-1	b. 檢測前	THC	0.00	0.01	0.1	≤±1% 全幅	8.00	8.02	0.2	≤±2% 全幅	4.00	3.93	-0.3	≤±2% 全幅	☑符合
		CH_4	0.00	0.01	0.1		8.00	7.99	-0.1		0.00	0.05	0.6		☐不符
		NMHC	0.00	0.00	0.0	≤±2% 全幅	0.00	0.03	0.4	≤±2% 全幅	4.00	3.93	-0.9	≤±2% 全幅	[註1]
▲鋼瓶濃度：CH_4：1079.7 ppm；C_3H_8：1196.6 ppm；a. 管路測漏檢查：測漏是否正常？☑是 ☐否	c. 檢測後	THC	0.00	0.00	0.0	≤±1% 全幅	8.00	8.10	1.3	≤±2% 全幅	4.00	3.99	-0.1	≤±2% 全幅	☑符合
		CH_4	0.00	0.00	0.0		8.00	8.00	0.0		0.00	0.04	0.5		☐不符
		NMHC	0.00	0.00	0.0	≤±2% 全幅	0.00	0.10	1.3	≤±2% 全幅	4.00	3.45	-0.6	≤±2% 全幅	[註2]
	d. 偏移值(%)		THC零點偏移百分比		-0.1		THC全幅偏移百分比		1.1		THC中濃度偏移百分比		0.2		
6. 二氧化碳CO_2 (NIEA A448) (單位：ppm) ▲儀器編號：	b. 檢測前	CO_2				≤±2% 全幅				≤±2% 全幅				≤±10% 全幅	☐符合 ☐不符 [註1]
▲鋼瓶濃度：CO_2：_____ ppm；a. 管路測漏檢查：測漏是否正常？☐是 ☐否	c. 檢測後	CO_2				≤±2% 全幅				≤±2% 全幅				≤±10% 全幅	☐符合 ☐不符 [註2]
	d. 偏移值(%)		零點偏移百分比				全幅偏移百分比				中濃度偏移百分比				

[註1]：若檢測前查驗結果不符，則需重新執行現場多點校正，並完成「檢測儀器檢量多點校正紀錄」後，再重新查驗。
[註2]：※檢測後查驗結果不符，且校正偏移值無法符合規範，則請他法檢測數據無效採樣備考。
[註3]：相對差異值=分析儀讀值-濃度設定值；差異百分比(%)=(分析儀讀值-濃度設定值)/全幅濃度設定值*100
[註4]：偏移值=(檢測後相對差異值-檢測前相對差異值)；偏移百分比(%)=(檢測後差異%-檢測前差異%)。
[註5]：允收標準依公告方法內容規範制訂，若公告方法內容未規范，則由檢驗室自訂。
[註6]：執行THC項目之中濃度檢查時，須導入第二氣體甲烷或丙烷標準氣瓶。

品保品管課：周思甫 2015.6.26

附錄 III.1-12 空氣品質監測周界採樣儀器校正監測結果 (104 年 6 月福隆海水浴場)

PC-0180-A(20150101)

分析儀校正紀錄(1)

計畫編號：B01-05　　稀釋校正器編號：S/N 4454
計畫期數：C5　　氣體鋼瓶編號：☑(SO_2+NO+CO)：D 579838
測站名稱：福隆海水浴場
查驗項目：☑NO/NO_2/NO_x、☐SO_2、☑CO、☐O_3
檢測前查驗日期：2015.6.20　　檢測後查驗日期：2015.6.21
檢測前查驗人員：王芳鵬　　檢測後查驗人員：王芳鵬

方法項目	查驗結果 項目		零點Zero 0% 濃度設定值	分析儀讀值	相對差異值(差異%)	允收標準	全幅Span (測定範圍之80%) 濃度設定值	分析儀讀值	相對差異值(差異%)	允收標準	中濃度檢查 (全幅之20%-80%間任一點) 濃度設定值	分析儀讀值	相對差異值(差異%)	允收標準	結果評估
1. 氮氧化物NO_x(ppb) (NIEA A417) ▲儀器編號：S/N 02-71143	b. 檢測前	NO	0	1	1	≤±20 ppb	400	394	-6	≤±20 ppb	200	193	-1.8	≤±10% 全幅	☑符合
		NO_2	0	0	0		0	2	2		0	3	0.8		☐不符
		NO_x	0	1	1		400	396	-4		200	196	-1.0		[註1]
▲鋼瓶濃度：NO：503 ppm；a. 管路測漏檢查：測漏是否正常？☑是 ☐否	c. 檢測後	NO	0	2	2		400	394	-6		200	198	-1.0		☑符合
		NO_2	0	0	0		0	2	2		0	0	0.0		☐不符
		NO_x	0	2	2		400	396	-4		200	198	-1.0		[註2]
	d. 偏移值(%)		NO_x零點偏移值		1		NO_x全幅偏移值		0		NO_x中濃度偏移百分比		0.0		
2. 二氧化硫SO_2(ppb) (NIEA A416) ▲儀器編號：	b. 檢測前	SO_2				≤±20 ppb				≤±10% 全幅				≤±10% 全幅	☐符合 ☐不符 [註1]
▲鋼瓶濃度：SO_2：_____ ppm；a. 管路測漏檢查：測漏是否正常？☐是 ☐否	c. 檢測後	SO_2													☐符合 ☐不符 [註2]
	d. 偏移值(%)		SO_2零點偏移值				SO_2全幅偏移百分比				SO_2中濃度偏移百分比				
3. 一氧化碳CO(ppm) (NIEA A421) ▲儀器編號：S/N 3080	b. 檢測前	CO	0.0	0.2	0.2	≤±0.5 ppm	40.5	40.0	-1.2	≤±2% 全幅	20.2	20.3	0.2	≤±10% 全幅	☑符合
▲鋼瓶濃度：CO：5911.9 ppm；a. 管路測漏檢查：測漏是否正常？☑是 ☐否	c. 檢測後	CO	0.0	0.1	0.1		40.5	40.1	-1.0		20.2	20.3	0.2		☐不符
	d. 偏移值(%)		CO零點偏移值		-0.1		CO全幅偏移百分比		0.2		CO中濃度偏移百分比		0.0		[註2]
4. 臭氧O_3(ppb) (NIEA A420) ▲儀器編號：_____	b. 檢測前	O_3				≤±20 ppb				≤±20 ppb				≤±10% 全幅	☐符合 ☐不符 [註1]
a. 管路測漏檢查：測漏是否正常？☐是 ☐否	c. 檢測後	O_3													☐符合 ☐不符 [註2]
	d. 偏移值(%)		O_3零點偏移值				O_3全幅偏移值				O_3中濃度偏移百分比				

[註1]：若檢測前查驗結果不符，則需重新執行現場多點校正，並完成「檢測儀器檢量多點校正紀錄」後，再重新查驗。
[註2]：若檢測後查驗結果不符，且校正偏移值無法符合規範，則請他法檢測數據無效採樣備考。
[註3]：相對差異值=分析儀讀值-濃度設定值；差異百分比(%)=(分析儀讀值-濃度設定值)/全幅濃度設定值*100
[註4]：偏移值=(檢測後相對差異值-檢測前相對差異值)；偏移百分比(%)=(檢測後差異%-檢測前差異%)。
[註5]：允收標準依公告方法內容規範制訂，若公告方法內容未規范，則由檢驗室自訂。

品保品管課：周思甫 2015.6.26

附錄 III.1-12 空氣品質監測周界採樣儀器校正監測結果
(104 年 6 月福隆海水浴場) (續 3)

PC-0181-A(20150101)

分析儀校正紀錄(2)

計畫編號：B105　　稀釋校正器編號：s/n 4154
計畫期數：05　　氣體鋼瓶編號：☒(CH_4)：D716716
測站名稱：福隆海水浴場　　☒(C_3H_8)：16-77760
量測項目：☒THC/CH_4/NMHC、☐CO_2　　☒(Zero)：LL-17008
☐(CO_2)：
檢測前查驗日期：2015.6.21　　檢測後查驗日期：2015.6.22
檢測前查驗人員：陳芳麟　　檢測後查驗人員：陳芳麟

方法項目		查驗結果 項目	零點Zero 0% 濃度設定值	分析儀讀值	相對差異值(差異%)	允收標準	全幅Span (測定範圍之80%) 濃度設定值	分析儀讀值	相對差異值(差異%)	允收標準	中濃度檢查 (全幅之20%-80%間任一點) 濃度設定值	分析儀讀值	相對差異值(差異%)	允收標準	結果評估
5. 總碳氫化合物THC (NIEA A740) (單位：ppm) ▲儀器編號：s/n 43607768	b. 檢測前	THC	0.00	0.00	0.0	≤±1% 全幅	8.00	8.10	1.3	≤±2% 全幅	4.00	3.99	-0.1	≤±2% 全幅	☒符合 ☐不符 [註1]
		CH_4	0.00	0.00	0.0		8.00	8.00	0.0		0.00	0.04	0.5		
		NMHC	0.00	0.00	0.0	≤±2% 全幅	0.00	0.10	1.3	≤±2% 全幅	4.00	3.95	-0.6	≤±4% 全幅	
▲鋼瓶濃度：CH_4：17.52 ppm C_3H_8：31.25 ppm a. 管路測漏檢查：測漏是否正常？☒是 ☐否	c. 檢測後	THC	0.00	0.01	0.1	≤±1% 全幅	8.00	8.08	1.0	≤±2% 全幅	4.00	3.98	-0.3	≤±2% 全幅	☒符合 ☐不符 [註2]
		CH_4	0.00	0.01	0.1		8.00	7.99	-0.4		0.00	0.03	0.4		
		NMHC	0.00	0.00	0.0	≤±2% 全幅	0.00	0.11	1.4	≤±2% 全幅	4.00	3.95	-0.6	≤±4% 全幅	
	d. 偏移值(偏移%)		THC零點偏移百分比		0.1		THC全幅偏移百分比		-0.3		THC中濃度偏移百分比		-0.2		
6. 二氧化碳CO_2 (NIEA A448) (單位：ppm) ▲儀器編號：	b. 檢測前	CO_2				≤±2% 全幅				≤±2% 全幅				≤±10% 全幅	☐符合 ☐不符 [註1]
▲鋼瓶濃度：CO_2：____ ppm a. 管路測漏檢查：測漏是否正常？☐是 ☐否	c. 檢測後	CO_2				≤±2% 全幅				≤±2% 全幅				≤±10% 全幅	☐符合 ☐不符 [註2]
	d. 偏移值(偏移%)		零點偏移百分比				全幅偏移百分比				中濃度偏移百分比				

[註1]：若檢測前查驗結果不符，則需重新執行調整多點校正，並完成「檢測儀器檢查多點校正紀錄」後，再重新查驗。
[註2]：若檢測後查驗結果不符，且檢測期間仍無法符合規範，則須記錄檢測數據無效僅供參考。
[註3]：相對差異值=分析儀讀值-濃度設定值；差異百分比(%)=(分析儀讀值-濃度設定值)/全幅濃度設定值*100
[註4]：偏移值=(檢測後相對差異值-檢測前相對差異值)；偏移百分比(%)=(檢測後差異%-檢測前差異%)。
[註5]：允收標準係依公告方法內容規範訂，若公告方法內容未規範，則由檢驗室自訂。
[註6]：執行THC項目之中濃度檢查時，須參考第二章圖甲說明之內容填寫。

品保品管課：阮思甯 2015.6.26

附錄 III.1-12 空氣品質監測周界採樣儀器校正監測結果
(104 年 6 月福隆海水浴場) (續 2)

PC-0181-A(20150101)

分析儀校正紀錄(1)

計畫編號：B105　　待稀校正器編號：s/n 4151
計畫期數：05　　氣體鋼瓶編號：☒(SO_2+NO+CO)：D507588
測站名稱：福隆海水浴場
量測項目：☒NO/NO_2/NO_x、☐SO_2、☒CO、☐O_3
檢測前查驗日期：2015.6.21　　檢測後查驗日期：2015.6.22
檢測前查驗人員：陳芳麟　　檢測後查驗人員：陳芳麟

方法項目		查驗結果 項目	零點Zero 0% 濃度設定值	分析儀讀值	相對差異值(差異%)	允收標準	全幅Span (測定範圍之80%) 濃度設定值	分析儀讀值	相對差異值(差異%)	允收標準	中濃度檢查 (全幅之20%-80%間任一點) 濃度設定值	分析儀讀值	相對差異值(差異%)	允收標準	結果評估
1. 氮氧化物NO_x(ppb) (NIEA A417) ▲儀器編號：s/n 03-1147	b. 檢測前	NO	0	2	2	≤±20 ppb	400	394	-6	≤±20 ppb	200	196	-1.0	≤±10% 全幅	☒符合 ☐不符 [註1]
		NO_2	0	0	0		0	2	2		0	0	0.0		
		NO_x	0	2	2		400	396	-4		200	196	-1.0		
▲鋼瓶濃度：NO：50.3 ppm a. 管路測漏檢查：測漏是否正常？☒是 ☐否	c. 檢測後	NO	0	1	1		400	397	-3		200	195	-1.3		☒符合 ☐不符 [註2]
		NO_2	0	0	0		0	0	0		0	1	0.3		
		NO_x	0	1	1		400	397	-3		200	196	-1.0		
	d. 偏移值(偏移%)		NO零點偏移值		-1		NO全幅偏移值		1		NO中濃度偏移百分比		0.0		
2. 二氧化硫SO_2(ppb) (NIEA A418) ▲儀器編號：____	b. 檢測前	SO_2				≤±5 ppb				≤±20% 全幅				≤±10% 全幅	☐符合 ☐不符 [註1]
▲鋼瓶濃度：SO_2：____ ppm a. 管路測漏檢查：測漏是否正常？☐是 ☐否	c. 檢測後	SO_2													☐符合 ☐不符 [註2]
	d. 偏移值(偏移%)		SO_2零點偏移值				SO_2全幅偏移百分比				SO_2中濃度偏移百分比				
3. 一氧化碳CO(ppm) (NIEA A421) ▲儀器編號：s/n 3050	b. 檢測前	CO	0.0	0.1	0.1	≤±0.5 ppm	40.5	40.1	-1.0	≤±20% 全幅	20.2	20.3	0.2	≤±10% 全幅	☒符合 ☐不符 [註1]
▲鋼瓶濃度：CO：50.4 ppm a. 管路測漏檢查：測漏是否正常？☒是 ☐否	c. 檢測後	CO	0.0	0.0	0.1		40.5	39.9	-1.5		20.2	20.3	0.2		☒符合 ☐不符 [註2]
	d. 偏移值(偏移%)		(零點)偏移值		-0.1		CO全幅偏移百分比		-0.5		CO中濃度偏移百分比		0.0		
4. 臭氧O_3(ppb) (NIEA A420) ▲儀器編號：____	b. 檢測前	O_3				≤±20 ppb				≤±20 ppb				≤±10% 全幅	☐符合 ☐不符 [註1]
a. 管路測漏檢查：測漏是否正常？☐是 ☐否	c. 檢測後	O_3													☐符合 ☐不符 [註2]
	d. 偏移值(偏移%)		零點偏移值				O_3全幅偏移值				O_3中濃度偏移百分比				

[註1]：若檢測前查驗結果不符，則需重新執行調整多點校正，並完成「檢測儀器檢查多點校正紀錄」後，再重新查驗。
[註2]：若檢測後查驗結果不符，且檢測期間仍無法符合規範，則須記錄檢測數據無效僅供參考。
[註3]：相對差異值=分析儀讀值-濃度設定值；差異百分比(%)=(分析儀讀值-濃度設定值)/全幅濃度設定值*100
[註4]：偏移值=(檢測後相對差異值-檢測前相對差異值)；偏移百分比(%)=(檢測後差異%-檢測前差異%)。
[註5]：允收標準係依公告方法內容規範訂，若公告方法內容未規範，則由檢驗室自訂。

品保品管課：阮思甯 2015.6.26

附錄 III.1-12 空氣品質監測周界採樣儀器校正監測結果
(104 年 6 月福隆海水浴場) (續 5)

FC-0181-A(20150101)

分析儀校正紀錄(2)

計畫編號：[illegible]
計畫期數：05
測站名稱：福隆海水浴場
查驗項目：☑THC/CH_4/NMHC、☐CO_2

稀釋校正器編號：S/N 4154
氣體鋼瓶編號：☑(C_3H_8)：D916316
☑(Zero)：LL-12003
☐(CO_2)：X

檢測前查驗日期：2015.6.22
檢測前查驗人員：[illegible]
檢測後查驗日期：2015.6.23
檢測後查驗人員：[illegible]

方法項目	查驗結果	項目	零點Zero 0% 濃度設定值	分析儀讀值	相對差異值(差異%)	允收標準	全幅Span (測定範圍之80%) 濃度設定值	分析儀讀值	相對差異值(差異%)	允收標準	中濃度檢查 (全幅之20%-80間任一點) 濃度設定值	分析儀讀值	相對差異值(差異%)	允收標準	結果評估
5. 總碳氫化合物THC (NIEA A740) (單位：ppm) ▲儀器編號：S/N 9465 [illegible]	b. 檢測前	THC	0.00	0.01	0.1	≤±1% 全幅	5.00	5.03	1.0	≤±2% 全幅	4.00	3.48	-0.3	≤±2% 全幅	☑符合
		CH_4	0.00	0.01	0.1		8.00	7.96	-0.4		0.00	0.03	0.4		☐不符
		NMHC	0.00	0.00	0.0	≤±2% 全幅	0.00	0.11	1.4	≤±2% 全幅	4.00	3.95	-0.6	≤±4% 全幅	[註1]
▲鋼瓶濃度：CH_4：1.97% ppm C_3H_8：1.97% ppm a. 管路測漏檢查：測漏是否正常？☑是 ☐否	c. 檢測後	THC	0.00	0.03	0.4	≤±1% 全幅	8.00	8.05	0.6	≤±2% 全幅	4.00	3.97	-0.4	≤±2% 全幅	☑符合
		CH_4	0.00	0.01	0.1		8.00	7.93	-0.9		0.00	0.04	0.4		☐不符
		NMHC	0.00	0.02	0.3	≤±2% 全幅	0.00	0.12	1.5	≤±2% 全幅	4.00	3.93	-0.9	≤±4% 全幅	[註2]
	d. 偏移值偏移(%)		THC零點偏移百分比		0.3		THC全幅偏移百分比		-0.4		THC中濃度偏移百分比		-0.5		
6. 二氧化碳CO_2 (NIEA A448) (單位：ppm) ▲儀器編號：[illegible] ▲鋼瓶濃度：CO_2：_____ ppm a. 管路測漏檢查：測漏是否正常？☐是 ☐否	b. 檢測前	CO_2				≤±2% 全幅				≤±2% 全幅				≤±10% 全幅	☐符合 ☐不符 [註1]
	c. 檢測後	CO_2				≤±2% 全幅				≤±2% 全幅				≤±10% 全幅	☐符合 ☐不符 [註2]
	d. 偏移值偏移(%)		CO2零點偏移百分比				CO2全幅偏移百分比				CO2中濃度偏移百分比				

[註1]：若檢測前查驗結果不符，則需重新執行現場多點校正，並完成「檢測儀器檢查多點校正紀錄」後，再重新查驗。
[註2]：若檢測後查驗結果不符，且經確認仍無法符合規範，則須記錄檢測數據無效相關事宜。
[註3]：相對差異值=分析儀讀值-濃度設定值；差異百分比(%)=(分析儀讀值-濃度設定值)/全幅濃度設定值×100
[註4]：偏移值=(檢測後相對差異值-檢測前相對差異值)，偏移百分比(%)=(檢測後差異%-檢測前差異%)。
[註5]：允收標準係依公告方法內容規範制訂，若公告方法內容未規範，則由檢驗室自訂。
[註6]：除了THC項目之中濃度檢查採，相等人第二來源甲烷及丙烷標準氣體。

品保品管課：[illegible] 2015.6.26

附錄 III.1-12 空氣品質監測周界採樣儀器校正監測結果
(104 年 6 月福隆海水浴場) (續 4)

FC-0180-A(20150101)

分析儀校正紀錄(1)

計畫編號：[illegible]
計畫期數：05
測站名稱：福隆海水浴場
查驗項目：☑NO/NO_2/NO_x、☐SO_2、☑CO、☐O_3

稀釋校正器編號：S/N 4154
氣體鋼瓶編號：☑(SO_2+NO+CO)：1059888

檢測前查驗日期：2015.6.22
檢測前查驗人員：[illegible]
檢測後查驗日期：2015.6.23
檢測後查驗人員：[illegible]

方法項目	查驗結果	項目	零點Zero 0% 濃度設定值	分析儀讀值	相對差異值(差異%)	允收標準	全幅Span (測定範圍之80%) 濃度設定值	分析儀讀值	相對差異值(差異%)	允收標準	中濃度檢查 (全幅之20%-80間任一點) 濃度設定值	分析儀讀值	相對差異值(差異%)	允收標準	結果評估
1. 氮氧化物NO_x(ppb) (NIEA A417) ▲儀器編號：S/N 03-1143	b. 檢測前	NO	0	1	1	≤±20 ppb	400	397	-3	≤±20 ppb	200	195	-1.3	≤±10% 全幅	☑符合
		NO_2	0	0	0		0	0	0		0	1	0.3		☐不符
		NO_x	0	1	1		400	397	-3		200	196	-1.0		[註1]
▲鋼瓶濃度：NO：502 ppm a. 管路測漏檢查：測漏是否正常？☑是 ☐否	c. 檢測後	NO	0	1	1		400	394	-6		200	195	-1.3		☑符合
		NO_2	0	0	0		0	3	3		0	0	0.0		☐不符
		NO_x	0	1	1		400	397	-3		200	195	-1.5		[註2]
	d. 偏移值偏移(%)		NO零點偏移值		0		NO全幅偏移值		0		NO中濃度偏移百分比		-0.3		
2. 二氧化硫SO_2(ppb) (NIEA A416) ▲儀器編號：_____ ▲鋼瓶濃度：SO_2：_____ ppm a. 管路測漏檢查：測漏是否正常？☐是 ☐否	b. 檢測前	SO_2				≤±20 ppb				≤±20% 全幅				≤±10% 全幅	☐符合 ☐不符 [註1]
	c. 檢測後	SO_2													☐符合 ☐不符 [註2]
	d. 偏移值偏移(%)		SO_2零點偏移值				SO_2全幅偏移百分比				SO_2中濃度偏移百分比				
3. 一氧化碳CO(ppm) (NIEA A421) ▲儀器編號：S/N 3025 ▲鋼瓶濃度：CO：5.071.5 ppm a. 管路測漏檢查：測漏是否正常？☑是 ☐否	b. 檢測前	CO	0.0	0.0	0.0	≤±0.5 ppm	40.5	39.9	-1.5	≤±20% 全幅	20.2	20.3	0.2	≤±10% 全幅	☑符合 ☐不符 [註1]
	c. 檢測後	CO	0.0	0.1	0.1		40.5	40.0	-1.2		20.2	20.3	0.2		☐符合 ☐不符 [註2]
	d. 偏移值偏移(%)		CO零點偏移值		0.1		CO全幅偏移百分比		0.3		CO中濃度偏移百分比		0.0		
4. 臭氧O_3(ppb) (NIEA A420) ▲儀器編號：_____ a. 管路測漏檢查：測漏是否正常？☐是 ☐否	b. 檢測前	O_3				≤±20 ppb				≤±20 ppb				≤±10% 全幅	☐符合 ☐不符 [註1]
	c. 檢測後	O_3													☐符合 ☐不符 [註2]
	d. 偏移值偏移(%)		O_3零點偏移值				O_3全幅偏移值				O_3中濃度偏移百分比				

[註1]：若檢測前查驗結果不符，則需重新執行現場多點校正，並完成「檢測儀器檢查多點校正紀錄」後，再重新查驗。
[註2]：若檢測後查驗結果不符，且經確認仍無法符合規範，則須記錄檢測數據無效相關事宜。
[註3]：相對差異值=分析儀讀值-濃度設定值；差異百分比(%)=(分析儀讀值-濃度設定值)/全幅濃度設定值×100
[註4]：偏移值=(檢測後相對差異值-檢測前相對差異值)；偏移百分比(%)=(檢測後差異%-檢測前差異%)。
[註5]：允收標準係依公告方法內容規範制訂，若公告方法內容未規範，則由檢驗室自訂。

品保品管課：[illegible] 2015.6.26

附錄 III.1-13 空氣品質監測周界採樣儀器校正監測結果
(104 年 6 月川島養殖池) (續 1)

PC-0181-A(2015/01/01)

分析儀校正紀錄(2)

計畫編號：B0105　　稀釋校正器編號：SN0986005
計畫期數：05　　氣體鋼瓶編號：☑(CH_4)：D623064
測站名稱：川島養殖池　　☑(C_3H_8)：JK-14715
查驗項目：☑THC/CH_4/NMHC、☐CO_2　　☑(Zero)：BB-12097
☐(CO_2)：—
檢測前查驗日期：2015.6.13　　檢測後查驗日期：2015.6.14
檢測前查驗人員：林良發　　檢測後查驗人員：林良發

方法項目	查驗結果 項目		零點Zero 0% 濃度設定值	分析儀讀值	相對差異值(差異%)	允收標準	全幅Span (測定範圍之80%) 濃度設定值	分析儀讀值	相對差異值(差異%)	允收標準	中濃度檢查 (全幅之20%-80%間任一點) 濃度設定值	分析儀讀值	相對差異值(差異%)	允收標準	結果評估
3. 總碳氫化合物THC (NIEA A740) (單位：ppm) ▲儀器編號：SN U5B4KN0T	b. 檢測前	THC	0.00	0.00	0.0	≦±1% 全幅	8.00	7.99	-0.1	≦±2% 全幅	4.00	4.12	+1.5	≦±2% 全幅	☑符合
		CH_4	0.00	0.00	0.0		8.00	7.98	-0.3	≦±2% 全幅	0.00	0.04	+0.5		☐不符
		NMHC	0.00	0.00	0.0	≦±2% 全幅	8.00	8.01	+0.1	≦±2% 全幅	4.00	4.08	+1.0	≦±2% 全幅	[註1]
▲鋼瓶濃度：CH_4：1962.7 ppm C_3H_8：2176 ppm a. 管路測漏檢查：測漏是否正常？☑是 ☐否	c. 檢測後	THC	0.00	0.02	+0.3	≦±1% 全幅	8.00	8.03	+0.4	≦±2% 全幅	4.00	4.12	+1.5	≦±2% 全幅	☑符合
		CH_4	0.00	0.01	+0.1		8.00	8.01	+0.1		0.00	0.04	+0.5		☐不符
		NMHC	0.00	0.01	+0.1	≦±2% 全幅	0.00	0.02	+0.3	≦±2% 全幅	4.00	4.08	+1.0	≦±2% 全幅	[註2]
	d. 偏移值偏移(%)		THC中最大偏移百分比		+0.3		THC中最大偏移百分比		+0.5		THC中最大偏移百分比		0.0		
6. 二氧化碳CO_2 (NIEA A446) (單位：ppm) ▲儀器編號：	b. 檢測前	CO_2				≦±2% 全幅				≦±2% 全幅				≦±10% 全幅	☐符合 ☐不符 [註1]
▲鋼瓶濃度：CO_2：_____ ppm a. 管路測漏檢查：測漏是否正常？☐是 ☐否	c. 檢測後	CO_2				≦±2% 全幅				≦±2% 全幅				≦±10% 全幅	☐符合 ☐不符 [註2]
	d. 偏移值偏移(%)		CO_2中最大偏移百分比				CO_2中最大偏移百分比				CO_2中最大偏移百分比				

[註1]：若檢測前查驗結果不符，則需重新執行規格多點校正，並完成『檢測儀器檢量多點校正紀錄』後，再重新查驗。
[註2]：若檢測後查驗結果不符，且現場確認無法符合規範，則該批次檢測數據無效僅供參考。
[註3]：相對差異值(%)=(分析儀讀值-濃度設定值)/濃度設定值*100
[註4]：偏移值=(檢測值相對差異值-檢測前相對差異值)；偏移百分比(%)=(檢測後差異%-檢測前差異%)。
[註5]：允收標準係依公告方法內容規範制訂，若公告方法內容未規範，則自檢驗室自訂。
[註6]：設定THC濃度之甲烷是檢查用，檢測入第二管線可收成得校正曲線。

品保品管課：阿思郎 2015.7.9

附錄 III.1-13 空氣品質監測周界採樣儀器校正監測結果
(104 年 6 月川島養殖池)

PC-0181-A(2015/01/01)

分析儀校正紀錄(1)

計畫編號：B0105　　稀釋校正器編號：SN0986005
計畫期數：05　　氣體鋼瓶編號：☑(SO_2+NO+CO)：D862968
測站名稱：川島養殖池
查驗項目：☑NO/NO_2/NO_x、☐SO_2、☑CO、☐O_3
檢測前查驗日期：2015.6.13　　檢測後查驗日期：2015.6.14
檢測前查驗人員：林良發　　檢測後查驗人員：林良發

方法項目	查驗結果 項目		零點Zero 0% 濃度設定值	分析儀讀值	相對差異值(差異%)	允收標準	全幅Span (測定範圍之80%) 濃度設定值	分析儀讀值	相對差異值(差異%)	允收標準	中濃度檢查 (全幅之20%-80%間任一點) 濃度設定值	分析儀讀值	相對差異值(差異%)	允收標準	結果評估
1. 氮氧化物NO_x(ppb) (NIEA A417) ▲儀器編號：SN 426532001	b. 檢測前	NO	0	1	+1	≦±20 ppb	400	396	-4	≦±20 ppb	200	195	-1.3	≦±10% 全幅	☐符合 ☐不符 [註1]
		NO_2	0	0	0		0	2	+2		0	5	+1.3		
		NO_x	0	1	+1		400	398	-2		200	200	0.0		
▲鋼瓶濃度：NO：25.4 ppm a. 管路測漏檢查：測漏是否正常？☑是 ☐否	c. 檢測後	NO	0	1	+1	≦±20 ppb	400	399	-1	≦±20 ppb	200	198	-0.5	≦±10% 全幅	☑符合 ☐不符 [註2]
		NO_2	0	0	0		0	2	+2		0	2	+0.5		
		NO_x	0	1	+1		400	401	+1		200	200	0.0		
	d. 偏移值偏移(%)		NO$_x$管路偏移值		0		NO$_x$全幅偏移值		+3		NO$_x$中濃度偏移百分比		0.0		
2. 二氧化硫SO_2(ppb) (NIEA A416) ▲儀器編號：	b. 檢測前	SO_2				≦±24 ppb				≦±20 ppb				≦±10% 全幅	☐符合 ☐不符 [註1]
▲鋼瓶濃度：SO_2：_____ ppm a. 管路測漏檢查：測漏是否正常？☐是 ☐否	c. 檢測後	SO_2													☐符合 ☐不符 [註2]
	d. 偏移值偏移(%)		SO_2管路偏移值				SO_2全幅偏移百分比				SO_2中濃度偏移百分比				
3. 一氧化碳CO(ppm) (NIEA A421) ▲儀器編號：SN LA3CTB6PA5	b. 檢測前	CO	0.0	0.1	+0.1	≦±0.5 ppm	39.5	40.0	+1.3	≦±20% 全幅	19.8	20.0	+0.5	≦±10% 全幅	☐符合 ☐不符 [註1]
▲鋼瓶濃度：CO：39.6 ppm a. 管路測漏檢查：測漏是否正常？☑是 ☐否	c. 檢測後	CO	0.0	0.1	+0.1		39.5	39.7	+0.5		19.8	19.8	0.0		☑符合 ☐不符 [註2]
	d. 偏移值偏移(%)		CO管路偏移值		0.0		CO全幅偏移百分比		-0.8		CO中濃度偏移百分比		-0.5		
4. 臭氧O_3(ppb) (NIEA A420) ▲儀器編號：	b. 檢測前	O_3				≦±20 ppb				≦±20 ppb				≦±10% 全幅	☐符合 ☐不符 [註1]
a. 管路測漏檢查：測漏是否正常？☐是 ☐否	c. 檢測後	O_3													☐符合 ☐不符 [註2]
	d. 偏移值偏移(%)		O_3管路偏移值				O_3全幅偏移值				O_3中濃度偏移百分比				

[註1]：若檢測前查驗結果不符，則需重新執行規格多點校正，並完成『檢測儀器檢量多點校正紀錄』後，再重新查驗。
[註2]：若檢測後查驗結果不符，且現場確認無法符合規範，則該批次檢測數據無效僅供參考。
[註3]：相對差異值(%)=(分析儀讀值-濃度設定值)/濃度設定值*100
[註4]：偏移值=(檢測後相對差異值-檢測前相對差異值)；偏移百分比(%)=(檢測後差異%-檢測前差異%)。
[註5]：允收標準係依公告方法內容規範制訂，若公告方法內容未規範，則自檢驗室自訂。

品保品管課：阿思郎 2015.7.9

附錄 III.1-13 空氣品質監測周界採樣儀器校正監測結果 (104 年 6 月川島養殖池) (續 3)

FC-0181-A(20150101)

分析儀校正紀錄(2)

計畫編號：90105　稱罐校正器編號：M09861005
計畫期數：05　氣體鋼瓶編號：☑(CH_4)：D623064
測站名稱：川島養殖池　☑(C_3H_8)：2K-14715
查驗項目：☑THC/CH_4/NMHC、□CO_2　☑(Zero)：66-[illegible]
□(CO_2)：
檢測前查驗日期：2015.6.14　檢測後查驗日期：2015.6.15
檢測前查驗人員：林文發　檢測後查驗人員：林文發

方法項目		查驗結果 項目	零點Zero 0% 濃度設定值	分析儀讀值	相對差異值(差異%)	允收標準	全幅Span (測定範圍之80%) 濃度設定值	分析儀讀值	相對差異值(差異%)	允收標準	中濃度檢查 (全幅之20%-80%間任一點) 濃度設定值	分析儀讀值	相對差異值(差異%)	允收標準	結果評估
5. 總碳氫化合物THC (NIEA A740) (單位：ppm) ▲儀器編號：5M-J15B5EKJMT	b. 檢測前	THC	0.00	0.02	+0.3	≤±1% 全幅	8.00	8.03	+0.4	≤±2% 全幅	4.00	4.12	+1.5	≤±2% 全幅	☑符合
		CH_4	0.00	0.01	+0.1		8.00	8.01	+0.1		0.00	0.04	+0.5		□不符
		NMHC	0.00	0.01	+0.1		0.00	0.02	+0.3	≤±3% 全幅	4.00	4.08	+1.0	≤±4% 全幅	[註1]
▲鋼瓶濃度：CH_4：1042.7 ppm C_3H_8：31.76 ppm a. 管路測漏檢查：測漏是否正常？☑是 □否	c. 檢測後	THC	0.00	0.02	+0.3	≤±1% 全幅	8.00	8.06	+0.8	≤±2% 全幅	4.00	4.11	+1.4	≤±2% 全幅	☑符合
		CH_4	0.00	0.00	0.0		8.00	8.02	+0.3		0.00	0.06	+0.8		□不符
		NMHC	0.00	0.02	+0.3	≤±2% 全幅	0.00	8.06	+0.5	≤±3% 全幅	4.00	4.05	+0.6	≤±4% 全幅	[註2]
	d. 偏移值偏移(%)		THC零點偏移百分比		0.0		THC全幅偏移百分比		+0.6		THC中濃度偏移百分比		-0.1		
6. 二氧化碳CO_2 (NIEA A448) (單位：ppm) ▲儀器編號：	b. 檢測前	CO_2				≤±2% 全幅				≤±2% 全幅				≤±10% 全幅	□符合 □不符 [註1]
▲鋼瓶濃度：CO_2：..... ppm a. 管路測漏檢查：測漏是否正常？□是 □否	c. 檢測後	CO_2				≤±2% 全幅				≤±2% 全幅				≤±10% 全幅	□符合 □不符 [註2]
	d. 偏移值偏移(%)		零點偏移百分比				全幅偏移百分比				中濃度偏移百分比				

[註1]：若檢測前查驗結果不符，則需重新執行現場零點校正，並完成『檢測儀器檢查和點校正紀錄』後，再重新查驗。
[註2]：若檢測後查驗結果不符，且經確認仍無法符合規範，則該批次檢測數據無效僅供參考。
[註3]：相對差異值=分析儀讀值-濃度設定值；差異百分比(%)=(分析儀讀值-濃度設定值)/全幅濃度設定值*100
[註4]：偏移值=(檢測後相對差異值-檢測前相對差異值)；偏移百分比(%)=(檢測後差異%-檢測前差異%)。
[註5]：允收標準依公告方法內容規範制訂，若公告方法內無規範規範，則由檢驗室自訂。
[註6]：執行THC項目之中濃度檢查時，應等人第二氣體甲烷純內洗標準氣體。

品保品管課：阿思報 2015.7.9

附錄 III.1-13 空氣品質監測周界採樣儀器校正監測結果 (104 年 6 月川島養殖池) (續 2)

FC-0180-A(20150101)

分析儀校正紀錄(1)

計畫編號：90105　稱罐校正器編號：M09861005
計畫期數：05　氣體鋼瓶編號：☑(SO_2+NO+CO)：D842968
測站名稱：川島養殖池
查驗項目：☑$NO/NO_2/NO_x$、□SO_2、☑CO、□O_3
檢測前查驗日期：2015.6.14　檢測後查驗日期：2015.6.15
檢測前查驗人員：林文發　檢測後查驗人員：林文發

方法項目		查驗結果 項目	零點Zero 0% 濃度設定值	分析儀讀值	相對差異值(差異%)	允收標準	全幅Span (測定範圍之80%) 濃度設定值	分析儀讀值	相對差異值(差異%)	允收標準	中濃度檢查 (全幅之20%-80%間任一點) 濃度設定值	分析儀讀值	相對差異值(差異%)	允收標準	結果評估
1. 氮氧化物NO_x(ppb) (NIEA A417) ▲儀器編號：5M-415532802	b. 檢測前	NO	0	1	+1	≤±20 ppb	400	399	-1	≤±20 ppb	200	198	-0.5	≤±10% 全幅	☑符合
		NO_2	0	0	0		0	2	+2		0	2	+0.5		□不符
		NO_x	0	1	+1		400	401	+1		200	200	0.0		[註1]
▲鋼瓶濃度：NO：54 ppm a. 管路測漏檢查：測漏是否正常？☑是 □否	c. 檢測後	NO	0	2	+2		400	397	-3		200	197	-0.8		☑符合
		NO_2	0	0	0		0	3	+3		0	4	+1.0		□不符
		NO_x	0	2	+2		400	402	0		200	201	+0.3		[註2]
	d. 偏移值偏移(%)		NO零點偏移值		+1		NO全幅偏移值		-1		NO中濃度偏移百分比		+0.3		
2. 二氧化硫SO_2(ppb) (NIEA A416) ▲儀器編號：	b. 檢測前	SO_2				≤±4 ppb				≤±3% 全幅				≤±10% 全幅	□符合 □不符 [註1]
▲鋼瓶濃度：SO_2：..... ppm a. 管路測漏檢查：測漏是否正常？□是 □否	c. 檢測後	SO_2													□符合 □不符 [註2]
	d. 偏移值偏移(%)		SO_2零點偏移值				SO_2全幅偏移百分比				SO_2中濃度偏移百分比				
3. 一氧化碳CO(ppm) (NIEA A421) ▲儀器編號：5M-J2T0[illegible]	b. 檢測前	CO	0.0	0.1	+0.1	≤±0.5 ppm	39.5	39.7	+0.5	≤±2% 全幅	19.8	19.8	0.0	≤±10% 全幅	☑符合 □不符 [註1]
▲鋼瓶濃度：CO：25.8 ppm a. 管路測漏檢查：測漏是否正常？☑是 □否	c. 檢測後	CO	0.0	0.1	+0.1		39.5	39.7	+0.5		19.8	19.8	0.0		☑符合 □不符 [註2]
	d. 偏移值偏移(%)		CO零點偏移值		0.0		CO全幅偏移百分比		0.0		CO中濃度偏移百分比		0.0		
4. 臭氧O_3(ppb) (NIEA A420) ▲儀器編號：	b. 檢測前	O_3				≤±5 ppb				≤±20 ppb				≤±10% 全幅	□符合 □不符 [註1]
a. 管路測漏檢查：測漏是否正常？□是 □否	c. 檢測後	O_3													□符合 □不符 [註2]
	d. 偏移值偏移(%)		O_3零點偏移值				O_3全幅偏移值				O_3中濃度偏移百分比				

[註1]：若檢測前查驗結果不符，則需重新執行現場零點校正，並完成『檢測儀器檢查和點校正紀錄』後，再重新查驗。
[註2]：若檢測後查驗結果不符，且經確認仍無法符合規範，則該批次檢測數據無效僅供參考。
[註3]：相對差異值=分析儀讀值-濃度設定值；差異百分比(%)=(分析儀讀值-濃度設定值)/全幅濃度設定值*100
[註4]：偏移值=(檢測後相對差異值-檢測前相對差異值)；偏移百分比(%)=(檢測後差異%-檢測前差異%)。
[註5]：允收標準依公告方法內容規範制訂，若公告方法內無規範規範，則由檢驗室自訂。

品保品管課：阿思報 2015.7.9

附錄 III.1-13 空氣品質監測周界採樣儀器校正監測結果
(104 年 6 月川島養殖池) (續 5)

FC-0183-A(20150101)

分析儀校正紀錄(2)

計畫編號：D0105　　稽核校正器編號：SN 09861005
計畫期數：05　　氣體鋼瓶編號：☑(CH_4)：763064
測站名稱：川島養殖池　　☑(C_3H_8)：2K-4715
查驗項目：☑THC/CH_4/NMHC、□CO_2　　☑(Zero)：60 ~~[illegible]~~ 2007
□(CO_2)：
檢測前查驗日期：2015.6.15　　檢測後查驗日期：2015.6.16
檢測前查驗人員：林在鎮　　檢測後查驗人員：林在鎮

方法項目	查驗結果		零點Zero 0%				全幅Span (測定範圍之80%)				中濃度檢查 (全幅之20%~80%間任一點)				結果評估
		項目	濃度設定值	分析儀讀值	相對差異值(差異%)	允收標準	濃度設定值	分析儀讀值	相對差異值(差異%)	允收標準	濃度設定值	分析儀讀值	相對差異值(差異%)	允收標準	
5. 總碳氫化合物THC (NIEA A740) (單位：ppm) ▲儀器編號：SN W5844007 ▲鋼瓶濃度：CH_4：10.02 ppm (C_3H_8)：3.17 ppm a. 管路測漏檢查：測漏是否正常？☑是 □否	b. 檢測前	THC	0.00	0.02	+0.3	≤±1% 全幅	8.00	8.06	+0.8	≤±2% 全幅	4.00	4.11	+1.4	≤±2% 全幅	☑符合 □不符 [註1]
		CH_4	0.00	0.00	0.0		8.00	8.03	+0.3		2.00	2.06	+0.8		
		NMHC	0.00	0.02	+0.3	≤±2% 全幅	0.00	0.04	+0.5	≤±2% 全幅	4.00	4.05	+0.6	≤±2% 全幅	
	c. 檢測後	THC	0.00	0.02	+0.3	≤±1% 全幅	8.00	7.96	-0.5	≤±2% 全幅	4.00	4.07	+0.9	≤±2% 全幅	☑符合 □不符 [註3]
		CH_4	0.00	0.01	+0.1		8.00	7.92	-1.0		2.00	2.02	+0.3		
		NMHC	0.00	0.01	+0.1	≤±2% 全幅	0.00	0.04	+0.5	≤±2% 全幅	4.00	4.05	+0.6	≤±2% 全幅	
	d. 偏移值 偏移(%)		THC零點偏移百分比		0.0		THC全幅偏移百分比		-1.3		THC中濃度偏移百分比		-0.5		
6. 二氧化碳CO_2 (NIEA A448) (單位：ppm) ▲儀器編號：..... ▲鋼瓶濃度：CO_2：..... ppm a. 管路測漏檢查：測漏是否正常？□是 □否	b. 檢測前	CO_2				≤±4% 全幅				≤±2% 全幅				≤±10% 全幅	□符合 □不符 [註1]
	c. 檢測後	CO_2				≤±4% 全幅				≤±2% 全幅				≤±10% 全幅	□符合 □不符 [註2]
	d. 偏移值 偏移(%)		CO_2零點偏移百分比				CO_2全幅偏移百分比				CO_2中濃度偏移百分比				

[註1]：若檢測前查驗結果不符，則需重新執行儀器多點校正，並完成『檢測儀器檢查多點校正紀錄』後，再重新查驗。
[註2]：若檢測後查驗結果不符，且經確認仍無法符合規範，則須於次檢測報告敘明說明事件。
[註3]：相對差異值=(分析儀讀值-濃度設定值)÷(分析儀讀值-濃度設定值)/全幅濃度設定值*100
[註4]：偏移值=(檢測後相對差異值－檢測前相對差異值)，偏移百分比(%)=(檢測後差異%－檢測前差異%)。
[註5]：允收標準係依公告方法內容規範制訂，若公告方法內容未規範，則由檢驗室自訂。
[註6]：執行THC項目之中濃度檢查時，請參入甲烷標準氣體。

品保品管課：簡思郁 2015.7.9

附錄 III.1-13 空氣品質監測周界採樣儀器校正監測結果
(104 年 6 月川島養殖池) (續 4)

FC-0183-A(20150101)

分析儀校正紀錄(1)

計畫編號：D0105　　稽核校正器編號：SN 09861005
計畫期數：05　　氣體鋼瓶編號：☑(SO_2+NO+CO)：D843968
測站名稱：川島養殖池
查驗項目：☑NO/NO_2/NO_x、□SO_2、☑CO、□O_3
檢測前查驗日期：2015.6.15　　檢測後查驗日期：2015.6.16
檢測前查驗人員：林在鎮　　檢測後查驗人員：林在鎮

方法項目	查驗結果		零點Zero 0%				全幅Span (測定範圍之80%)				中濃度檢查 (全幅之20%~80%間任一點)				結果評估
		項目	濃度設定值	分析儀讀值	相對差異值(差異%)	允收標準	濃度設定值	分析儀讀值	相對差異值(差異%)	允收標準	濃度設定值	分析儀讀值	相對差異值(差異%)	允收標準	
1. 氮氧化物NO_x(ppb) (NIEA A417) ▲儀器編號：SN 43654200 ▲鋼瓶濃度：NO：25.4 ppm a. 管路測漏檢查：測漏是否正常？☑是 □否	b. 檢測前	NO	0	2	+2	≤±20 ppb	400	397	-3	≤±20 ppb	200	197	-0.8	≤±10% 全幅	☑符合 □不符 [註1]
		NO_2	0	0	0		0	3	+3		0	4	+1.0		
		NO_x	0	2	+2		400	400	0		200	201	+0.3		
	c. 檢測後	NO	0	0	0		400	395	-5		200	194	-1.5		☑符合 □不符 [註2]
		NO_2	0	0	0		0	3	+3		0	4	+1.0		
		NO_x	0	0	0		400	398	-2		200	198	-0.5		
	d. 偏移值 偏移(%)		NO_x零點偏移值		-2		NO_x全幅偏移值		-2		NO_x中濃度偏移百分比		-0.8		
2. 二氧化硫SO_2(ppb) (NIEA A416) ▲儀器編號：..... ▲鋼瓶濃度：SO_2：..... ppm a. 管路測漏檢查：測漏是否正常？□是 □否	b. 檢測前	SO_2				≤±4 ppb				≤±5% 全幅				≤±10% 全幅	□符合 □不符 [註1]
	c. 檢測後	SO_2													□符合 □不符 [註2]
	d. 偏移值 偏移(%)		SO_2零點偏移值				SO_2全幅偏移百分比				SO_2中濃度偏移百分比				
3. 一氧化碳CO(ppm) (NIEA A421) ▲儀器編號：SN WRT0464 ▲鋼瓶濃度：CO：25.5 ppm a. 管路測漏檢查：測漏是否正常？☑是 □否	b. 檢測前	CO	0.0	0.1	+0.1	≤±0.5 ppm	39.5	39.7	+0.5	≤±2% 全幅	19.8	19.8	0.0	≤±10% 全幅	☑符合 □不符 [註1]
	c. 檢測後	CO	0.0	0.1	+0.1		39.5	39.5	0.0		19.8	19.7	-0.3		☑符合 □不符 [註2]
	d. 偏移值 偏移(%)		CO零點偏移值		0.0		CO全幅偏移百分比		-0.5		CO中濃度偏移百分比		-0.3		
4. 臭氧O_3(ppb) (NIEA A420) ▲儀器編號：..... a. 管路測漏檢查：測漏是否正常？□是 □否	b. 檢測前	O_3				≤±20 ppb				≤±20 ppb				≤±10% 全幅	□符合 □不符 [註1]
	c. 檢測後	O_3													□符合 □不符 [註2]
	d. 偏移值 偏移(%)		O_3零點偏移值				O_3全幅偏移值				O_3中濃度偏移百分比				

[註1]：若檢測前查驗結果不符，則需重新執行儀器多點校正，並完成『檢測儀器檢查多點校正紀錄』後，再重新查驗。
[註2]：若檢測後查驗結果不符，且經確認仍無法符合規範，則須於次檢測報告敘明說明事件。
[註3]：相對差異值=(分析儀讀值-濃度設定值)÷(分析儀讀值-濃度設定值)/全幅濃度設定值*100
[註4]：偏移值=(檢測後相對差異值－檢測前相對差異值)，偏移百分比(%)=(檢測後差異%－檢測前差異%)。
[註5]：允收標準係依公告方法內容規範制訂，若公告方法內容未規範，則由檢驗室自訂。

品保品管課：簡思郁 2015.7.9

附錄 III.1-14 空氣品質監測周界採樣儀器校正監測結果 (104 年 6 月石碇宮) (續 1)

FC-01E1-6(2015010)

分析儀校正紀錄(2)

計畫編號：B-2105
計畫期數：05
測站名稱：石碇宮
查驗項目：☑THC/CH4/NMHC、☐O3

稀釋校正器編號：S/N 4150
氣體鋼瓶編號：☐B(CH4)：B091621B
☑(C3H8)：W-7775
☑(Zero)：LL-13-32
☐(CO2)：x

檢測前查驗日期：2015.6.17
檢測前查驗人員：李思明
檢測後查驗日期：2015.6.18
檢測後查驗人員：李思明

方法項目	查驗結果 項目		零點Zero 0% 濃度設定值	分析儀讀值	相對差異值(差異%)	允收標準	全幅Span (測定範圍之50%) 濃度設定值	分析儀讀值	相對差異值(差異%)	允收標準	中濃度檢查 (全幅之20%-80%間任一點) 濃度設定值	分析儀讀值	相對差異值(差異%)	允收標準	結果評估
5. 總碳氫化合物THC (NIEA A740) (單位：ppm) ▲鋼瓶編號：S/N 03-1159	b. 檢測前	THC	0.00	0.03	-0.3	≤±3% 全幅	5.00	5.11	0.1	≤±2% 全幅	4.00	3.96	-0.3	≤±2% 全幅	☑符合
		CH_4	0.00	-0.03	0.3		5.00	4.95	-0.5		4.00	4.08	0.5		☐不符
		NMHC	0.00	0.07	0.3	≤±2% 全幅	0.00	0.08	0.8	≤±3% 全幅	4.00	3.93	-1.0	≤±4% 全幅	[註1]
▲鋼瓶濃度：CH_4：10.25 ppm；THC：21.26 ppm；a. 管路測漏檢查：測漏是否正常？☑是 ☐否	c. 檢測後	THC	0.00	0.03	0.4	≤±1% 全幅	5.00	5.04	0.2	≤±2% 全幅	4.00	4.01	0.1	≤±2% 全幅	☑符合
		CH_4	0.00	0.01	0.3		5.00	4.99	-0.4		4.00	4.04	0.5		☐不符
		NMHC	0.00	0.01	0.1	≤±2% 全幅	0.00	0.05	0.6	≤±3% 全幅	4.00	4.03	0.4	≤±4% 全幅	[註2]
	d. 偏移值(%)		THC零點偏移百分比		0.1		THC全幅偏移百分比		0.4		THC中濃度偏移百分比		0.6		
6. 二氧化碳(CO_2) (NIEA A448) (單位：ppm) ▲氣瓶編號：	b. 檢測前	CO_2				≤±2% 全幅				≤±2% 全幅				≤±10% 全幅	☐符合 ☐不符 [註1]
▲鋼瓶濃度：CO_2：____ ppm；a. 管路測漏檢查：測漏是否正常？☐是 ☐否	c. 檢測後	CO_2				≤±2% 全幅				≤±2% 全幅				≤±10% 全幅	☐符合 ☐不符 [註2]
	d. 偏移值(%)		CO_2零點偏移百分比				CO_2全幅偏移百分比				CO_2中濃度偏移百分比				

[註1]：若檢測前查驗結果不符，則需重新執行現場系統校正，直至達「檢測儀器檢查表格校正紀錄」規，再重新查驗。
[註2]：若檢測後查驗結果不符，且經確認測試方法符合規範，則該批次檢測數據無效需重新採樣。
[註3]：相對差異值=分析儀讀值-濃度設定值；差異百分比(%)=(分析儀讀值-濃度設定值)/全幅濃度設定值*100
[註4]：偏移值=(檢測後相對差異值)-(檢測前相對差異值)；偏移百分比(%)=(檢測後差異%)-(檢測前差異%)。
[註5]：允收標準依公告方法內容規範制訂，若公告方法內容未規範，則由機構自訂。

品保品管課：阿恩報 2015.6.24

附錄 III.1-14 空氣品質監測周界採樣儀器校正監測結果 (104 年 6 月石碇宮)

FC-01E1-6(2015010)

分析儀校正紀錄(1)

計畫編號：B-2105
計畫期數：05
測站名稱：石碇宮
查驗項目：☑NO/NO_2/NO_x、☐SO_2、☑CO、☐O_3

稀釋校正器編號：S/N 4150
氣體鋼瓶編號：☑(SO_2+NO+CO)：B597588

檢測前查驗日期：2015.6.17
檢測前查驗人員：李思明
檢測後查驗日期：2015.6.18
檢測後查驗人員：李思明

方法項目	查驗結果 項目		零點Zero 0% 濃度設定值	分析儀讀值	相對差異值(差異%)	允收標準	全幅Span (測定範圍之80%) 濃度設定值	分析儀讀值	相對差異值(差異%)	允收標準	中濃度檢查 (全幅之20%-80%間任一點) 濃度設定值	分析儀讀值	相對差異值(差異%)	允收標準	結果評估
1. 氮氧化物(NO_x)(ppb) (NIEA A417) ▲氣瓶編號：S/N 03-1147	b. 檢測前	NO	0	0	0	≤±20 ppb	400	397	-3	≤±20 ppb	200	197	-0.5	≤±10% 全幅	☑符合
		NO_2	0	1	1		0	1	1		0	1	0.3		☐不符
		NO_x	0	1	1		400	398	-2		200	197	-0.3		[註1]
▲鋼瓶濃度：NO：502.3 ppm；a. 管路測漏檢查：測漏是否正常？☑是 ☐否	c. 檢測後	NO	0	1	1		400	398	-2		200	199	-0.3		☑符合
		NO_2	0	1	1		0	1	1		0	0	0		☐不符
		NO_x	0	2	2		400	399	-1		200	199	-0.3		[註2]
	d. 偏移值(%)		NO零點偏移值		1		NO全幅偏移值		1		NO中濃度偏移百分比		0.0		
2. 二氧化硫(SO_2)(ppb) (NIEA A416) ▲氣瓶編號：	b. 檢測前	SO_2				≤±1 ppb				≤±3% 全幅				≤±10% 全幅	☐符合 ☐不符 [註1]
▲鋼瓶濃度：SO_2：____ ppm；a. 管路測漏檢查：測漏是否正常？☐是 ☐否	c. 檢測後	SO_2													☐符合 ☐不符 [註2]
	d. 偏移值(%)		SO_2零點偏移值				SO_2全幅偏移百分比				SO_2中濃度偏移百分比				
3. 一氧化碳(CO)(ppm) (NIEA A421) ▲氣瓶編號：S/N 75314	b. 檢測前	CO	0.0	0.1	0.1	≤±0.5 ppm	40.0	39.8	-1.0	≤±2% 全幅	20.0	20.2	0.0	≤±10% 全幅	☑符合 ☐不符 [註1]
▲鋼瓶濃度：CO：50.15 ppm；a. 管路測漏檢查：測漏是否正常？☑是 ☐否	c. 檢測後	CO	0.0	0.1	0.1		40.0	39.9	-1.5		20.0	19.9	-1.2		☑符合 ☐不符 [註2]
	d. 偏移值(%)		CO零點偏移值		0		CO全幅偏移百分比		0.2		CO中濃度偏移百分比		-1.2		
4. 臭氧(O_3)(ppb) (NIEA A420) ▲氣瓶編號：	b. 檢測前	O_3				≤±20 ppb				≤±20 ppb				≤±10% 全幅	☐符合 ☐不符 [註1]
a. 管路測漏檢查：測漏是否正常？☐是 ☐否	c. 檢測後	O_3													☐符合 ☐不符 [註2]
	d. 偏移值(%)		O_3零點偏移值				O_3全幅偏移值				O_3中濃度偏移百分比				

[註1]：若檢測前查驗結果不符，則需重新執行現場系統校正，直至達「檢測儀器檢查表格校正紀錄」規，再重新查驗。
[註2]：若檢測後查驗結果不符，且經確認測試方法符合規範，則該批次檢測數據無效需重新採樣。
[註3]：相對差異值=分析儀讀值-濃度設定值；差異百分比(%)=(分析儀讀值-濃度設定值)/全幅濃度設定值*100
[註4]：偏移值=(檢測後相對差異值)-(檢測前相對差異值)；偏移百分比(%)=(檢測後差異%)-(檢測前差異%)。
[註5]：允收標準依公告方法內容規範制訂，若公告方法內容未規範，則由機構自訂。

品保品管課：阿恩報 2015.6.26

附錄 III.1-14 空氣品質監測周界採樣儀器校正監測結果 (104 年 6 月石碇宮) (續 3)

FC-0180-A(2015010)

分析儀校正紀錄(2)

計畫編號：[illegible]　　標釋校正器編號：S/N 4154

計畫期數：05　　氣體鋼瓶編號：☒(CH_4)：D016316

測站名稱：石碇宮　　☐(C_3H_8)：[illegible]

查驗項目：☒THC/CH_4/NMHC、☐CO_2　　☐(Zero)：[illegible]

☐(CO_2)：V

檢測前查驗日期：2015.6.18　　檢測後查驗日期：2015.6.19

檢測前查驗人員：[illegible]　　檢測後查驗人員：[illegible]

方法項目	查驗結果		零點Zero 0%				全幅Span (測定範圍之80%)				中濃度檢查 (全幅之20%-80%間任一點)				結果評估
	項目		濃度設定值	分析儀讀值	相對差異值(差異%)	允收標準	濃度設定值	分析儀讀值	相對差異值(差異%)	允收標準	濃度設定值	分析儀讀值	相對差異值(差異%)	允收標準	
5. 碳氫化物合計THC (NIEA A746) (單位：ppm) ▲儀器編號：S/N 4695	b. 檢測前	THC	[illegible]	[illegible]	[illegible]	≤±2% 全幅	[illegible]	[illegible]	[illegible]	≤±2% 全幅	[illegible]	[illegible]	[illegible]	≤±2% 全幅	☒符合 ☐不符
		CH_4	[illegible]	[illegible]	[illegible]		[illegible]	[illegible]	[illegible]		[illegible]	[illegible]	[illegible]		
		NMHC	[illegible]	[illegible]	[illegible]	≤±2% 全幅	[illegible]	[illegible]	[illegible]	≤±2% 全幅	[illegible]	[illegible]	[illegible]	≤±2% 全幅	[註1]
▲鋼瓶濃度：CH_4：[illegible] ppm；C_3H_8：[illegible] ppm；B.管路測漏檢查：測漏是否正常？☒是 ☐否	c. 檢測後	THC	[illegible]	[illegible]	[illegible]	≤±2% 全幅	[illegible]	[illegible]	[illegible]	≤±2% 全幅	[illegible]	[illegible]	[illegible]	≤±2% 全幅	☒符合 ☐不符
		CH_4	[illegible]	[illegible]	[illegible]		[illegible]	[illegible]	[illegible]		[illegible]	[illegible]	[illegible]		
		NMHC	[illegible]	[illegible]	[illegible]	≤±2% 全幅	[illegible]	[illegible]	[illegible]	≤±2% 全幅	[illegible]	[illegible]	[illegible]	≤±2% 全幅	[註2]
	d. 偏移值(%)		THC偏移值=[illegible]		[illegible]		THC偏移值=[illegible]		[illegible]		THC偏移值=[illegible]		[illegible]		
6. 二氧化碳CO_2 (NIEA A448) (單位：ppm) ▲儀器編號：[illegible]	b. 檢測前	CO_2				≤±2% 全幅				≤±2% 全幅				≤±10% 全幅	☐符合 ☐不符 [註1]
▲鋼瓶濃度：CO_2：[illegible] ppm；B.管路測漏檢查：測漏是否正常？☐是 ☐否	c. 檢測後	CO_2				≤±2% 全幅				≤±2% 全幅				≤±10% 全幅	☐符合 ☐不符 [註2]
	d. 偏移值(%)		CO_2偏移值=[illegible]				CO_2偏移值=[illegible]				CO_2偏移值=[illegible]				

[註1]：前檢測查驗結果不符，則需重新執行測漏系統校正，並完成「檢測儀器檢查表格校正紀錄」後，再重新查驗。

[註2]：後檢測查驗結果不符，且偏移值超出容許範圍，則前次儀器數據需重新檢測。

[註3]：相對差異值=分析儀讀值-濃度設定值；差異百分比(%)=(分析儀讀值-濃度設定值)/全幅濃度設定值*100

[註4]：偏移值=(檢測後相對差異值-檢測前相對差異值)；偏移百分比(%)=(檢測後差異%-檢測前差異%)。

[註5]：允收標準係依公告方法內容規範制訂，若公告方法內容未規範，則由檢驗室自訂。

[註6]：執行THC項目之中濃度檢查時，應導入第二來源平板產生內部標準氣體。

品保品管課：[illegible] 2015.6.26

附錄 III.1-14 空氣品質監測周界採樣儀器校正監測結果 (104 年 6 月石碇宮) (續 2)

FC-0180-A(2015010)

分析儀校正紀錄(1)

計畫編號：B0105　　標釋校正器編號：S/N 4154

計畫期數：05　　氣體鋼瓶編號：☒(SO_2+NO+CO)：D579888

測站名稱：石碇宮

查驗項目：☒NO/NO_2/NO_x、☐SO_2、☒CO、☐O_3

檢測前查驗日期：2015.6.18　　檢測後查驗日期：2015.6.19

檢測前查驗人員：[illegible]　　檢測後查驗人員：[illegible]

方法項目	查驗結果		零點Zero 0%				全幅Span (測定範圍之80%)				中濃度檢查 (全幅之20%-80%間任一點)				結果評估
	項目		濃度設定值	分析儀讀值	相對差異值(差異%)	允收標準	濃度設定值	分析儀讀值	相對差異值(差異%)	允收標準	濃度設定值	分析儀讀值	相對差異值(差異%)	允收標準	
1. 氮氧化物NO_x(ppb) (NIEA A417)	b. 檢測前	NO	0	1	1	≤±20 ppb	400	398	-2	≤±20 ppb	200	199	-0.5	≤±10% 全幅	☒符合 ☐不符 [註1]
▲儀器編號：S/N 4154		NO_2	0	1	1		0	1	1		0	0	0.0		
		NO_x	0	2	2		400	399	-1		200	199	-0.5		
▲鋼瓶濃度：NO：500.3 ppm；B.管路測漏檢查：測漏是否正常？☐是 ☐否	c. 檢測後	NO	0	0	0		400	398	-2		200	198	-0.5		☒符合 ☐不符 [註2]
		NO_2	0	0	0		0	1	1		0	0	0.0		
		NO_x	0	0	0		400	399	-1		200	198	-0.5		
	d. 偏移值(%)		NO_x零點偏移值		-2		NO_x全幅偏移值		0		NO_x中濃度檢查偏移值		-0.2		
2. 二氧化硫SO_2(ppb) (NIEA A416) ▲儀器編號：[illegible]	b. 檢測前	SO_2				≤±4 ppb				≤±20% 全幅				≤±10% 全幅	☐符合 ☐不符 [註1]
▲鋼瓶濃度：SO_2：[illegible] ppm；B.管路測漏檢查：測漏是否正常？☐是 ☐否	c. 檢測後	SO_2													☐符合 ☐不符 [註2]
	d. 偏移值(%)		SO_2零點偏移值				SO_2全幅偏移值				SO_2中濃度檢查偏移值				
3. 一氧化碳CO(ppm) (NIEA A421) ▲儀器編號：S/N 3034	b. 檢測前	CO	0.0	0.1	0.1	≤±0.5 ppm	40.5	39.4	-1.5	≤±20% 全幅	20.2	19.7	-1.2	≤±10% 全幅	☒符合 ☐不符 [註1]
▲鋼瓶濃度：CO：[illegible] ppm；B.管路測漏檢查：測漏是否正常？☐是 ☐否	c. 檢測後	CO	2.0	0.1	0.1		40.5	39.1	-2.0		20.5	20.3	-0.5		☒符合 ☐不符 [註2]
	d. 偏移值(%)		CO零點偏移值		0.0		CO全幅偏移百分比		-0.5		CO中濃度檢查偏移百分比		1.4		
4. 臭氧O_3(ppb) (NIEA A420) ▲儀器編號：[illegible]	b. 檢測前	O_3				≤±20 ppb				≤±20 ppb				≤±10% 全幅	☐符合 ☐不符 [註1]
B.管路測漏檢查：測漏是否正常？☐是 ☐否	c. 檢測後	O_3													☐符合 ☐不符 [註2]
	d. 偏移值(%)		O_3零點偏移值				O_3全幅偏移值				O_3中濃度檢查偏移百分比				

[註1]：前檢測前查驗結果不符，則需重新執行儀器檢查表格校正，並完成「檢測儀器檢查表格校正紀錄」後，再重新查驗。

[註2]：後檢測查驗結果不符，且偏移值超出容許範圍，則前次檢測數據需重新檢測。

[註3]：相對差異值=分析儀讀值-濃度設定值；差異百分比(%)=(分析儀讀值-濃度設定值)/全幅濃度設定值*100

[註4]：偏移值=(檢測後相對差異值-檢測前相對差異值)；偏移百分比(%)=(檢測後差異%-檢測前差異%)。

[註5]：允收標準係依公告方法內容規範制訂，若公告方法內容未規範，則由檢驗室自訂。

品保品管課：[illegible] 2015.6.26

附錄 III.1-14 空氣品質監測周界採樣儀器校正監測結果
(104 年 6 月石碇宮) (續 5)

FC-0101-A(20150101)

分析儀校正紀錄(2)

計畫編號：[illegible]
計畫期數：05
測站名稱：石碇宮
量測項目：☑THC/CH_4/NMHC、☐CO_2

稀釋校正器編號：N/A 0154
氣體調壓編號：☑(CH_4)：D916216
☑(C_3H_8)：K7966
☑(Zero)：16-12280
☐(CO_2)：無

檢測前查驗日期：2015.6.19　檢測後查驗日期：2015.6.20
檢測前查驗人員：[illegible]　檢測後查驗人員：[illegible]

方法項目	查驗結果 項目		零點Zero 0% 濃度設定值	分析儀讀值	相對差異值(差異%)	允收標準	全幅Span (測定範圍之80%) 濃度設定值	分析儀讀值	相對差異值(差異%)	允收標準	中濃度檢查 (全幅之20%-80間任一點) 濃度設定值	分析儀讀值	相對差異值(差異%)	允收標準	結果評估
5. 總碳氫化合物THC (NIEA A740) (單位：ppm) ▲儀器編號：N/A 03-[illegible]	b. 檢測前	THC	0.00	0.03	0.4	≤±2% 全幅	5.00	5.00	0.0	≤±2% 全幅	0.00	3.95	-0.6	≤±2% 全幅	☑符合 ☐不符
		CH_4	0.00	0.01	0.1		5.00	5.01	0.1		0.00	0.02	1.6		
		NMHC	0.00	0.03	0.3	≤±2% 全幅	0.00	0.03	0.6	≤±2% 全幅	0.00	3.93	-1.6	≤±2% 全幅	[註1]
▲鋼瓶濃度：CH_4：[illegible] ppm C_3H_8：[illegible] ppm a. 管路測漏檢查：測試是否正常？☑是 ☐否	c. 檢測後	THC	0.00	0.03	0.4	≤±2% 全幅	5.00	5.03	+0.2	≤±2% 全幅	0.00	3.98	-0.4	≤±2% 全幅	☑符合 ☐不符
		CH_4	0.00	0.03	0.3		5.00	5.03	+0.6		0.00	0.02	0.3		
		NMHC	0.00	0.00	0.0	≤±2% 全幅	0.00	0.03	0.4	≤±2% 全幅	0.00	3.96	-0.5	≤±2% 全幅	[註2]
	d. 偏移量檢核(%)		用零點濃度計算		0.3		用全幅濃度計算		-0.1		用中濃度檢核計算		0.3		
6. 二氧化碳CO_2 (NIEA A448) (單位：ppm) ▲儀器編號：N/A	b. 檢測前	CO_2				≤±2% 全幅				≤±2% 全幅				≤±10% 全幅	☐符合 ☐不符 [註1]
▲鋼瓶濃度：CO_2：____ ppm a. 管路測漏檢查：測試是否正常？☐是 ☐否	c. 檢測後	CO_2				≤±2% 全幅				≤±2% 全幅				≤±10% 全幅	☐符合 ☐不符 [註2]
	d. 偏移量檢核(%)		用零點濃度計算				用全幅濃度計算				用中濃度檢核計算				

[註1]：若檢測前查驗結果不符，則需實施儀器校正，並完成「檢測儀器檢查與校正紀錄」後，再重新查驗。
[註2]：若檢測後查驗結果不符，且偏移量超出允收標準，則須執行檢測數據品質確認，並視數據品質決定是否需重測。
[註3]：相對差異值=分析儀讀值-濃度設定值，差異百分比(%)=(分析儀讀值-濃度設定值)/全幅濃度設定值*100
[註4]：偏移量=(檢測後相對差異值-檢測前相對差異值)；偏移百分比(%)=(檢測後差異%-檢測前差異%)。
[註5]：允收標準係依公告方法內容規範制訂，若公告方法內容未規範，則由檢驗室自訂。
[註6]：執行THC濃度之中濃度檢查時，請參入第二瓶標準氣體作為校驗之用。

品保品管課：[illegible] 2015.6.26

附錄 III.1-14 空氣品質監測周界採樣儀器校正監測結果
(104 年 6 月石碇宮) (續 4)

FC-0101-A(20150101)

分析儀校正紀錄(1)

計畫編號：[illegible]
計畫期數：05
測站名稱：石碇宮
量測項目：☑NO/NO_2/NO_x、☐SO_2、☑CO、☐O_3

稀釋校正器編號：N/A 0154
氣體鋼瓶編號：☑(SO_2+NO+CO)：D579588

檢測前查驗日期：2015.6.19　檢測後查驗日期：2015.6.20
檢測前查驗人員：[illegible]　檢測後查驗人員：[illegible]

方法項目	查驗結果 項目		零點Zero 0% 濃度設定值	分析儀讀值	相對差異值(差異%)	允收標準	全幅Span (測定範圍之80%) 濃度設定值	分析儀讀值	相對差異值(差異%)	允收標準	中濃度檢查 (全幅之20%-80間任一點) 濃度設定值	分析儀讀值	相對差異值(差異%)	允收標準	結果評估
1. 氮氧化物NO_x(ppb) (NIEA A417) ▲儀器編號：N/A 03-[illegible]	b. 檢測前	NO	0	0	0	≤±20 ppb	400	398	-2	≤±20 ppb	200	198	-0.5	≤±10% 全幅	☑符合 ☐不符 [註1]
		NO_2	0	0	0		0	1	1		0	0	0.0		
		NO_x	0	0	0		400	399	-1		200	198	-0.5		
▲鋼瓶濃度：NO：5.03 ppm a. 管路測漏檢查：測試是否正常？☑是 ☐否	c. 檢測後	NO	0	0	0		400	399	-1		200	199	-0.5		☑符合 ☐不符 [註2]
		NO_2	0	1	1		0	0	0		0	1	0.3		
		NO_x	0	1	1		400	399	-1		200	200	0.0		
	d. 偏移量檢核(%)		NO_x零點偏移量		1		NO_x全幅偏移量		0		用中濃度檢核計算		0.5		
2. 二氧化硫SO_2(ppb) (NIEA A416) ▲儀器編號：____	b. 檢測前	SO_2				≤±1 ppb				≤±3% 全幅				≤±10% 全幅	☐符合 ☐不符 [註1]
▲鋼瓶濃度：SO_2：____ ppm a. 管路測漏檢查：測試是否正常？☐是 ☐否	c. 檢測後	SO_2													☐符合 ☐不符 [註2]
	d. 偏移量檢核(%)		SO_2零點偏移量				全幅偏移量計算				用中濃度檢核計算				
3. 一氧化碳CO(ppm) (NIEA A421) ▲儀器編號：N/A 2020	b. 檢測前	CO	0.0	0.1	0.1	≤±0.5 ppm	40.5	38.7	-2.0	≤±3% 全幅	20.2	20.3	0.2	≤±10% 全幅	☑符合 ☐不符 [註1]
▲鋼瓶濃度：CO：50.01 ppm a. 管路測漏檢查：測試是否正常？☐是 ☐否	c. 檢測後	CO	0.0	0.0	0.0		40.5	39.3	-1.9		20.2	20.4	0.8		☑符合 ☐不符 [註2]
	d. 偏移量檢核(%)		CO零點偏移量				CO全幅偏移量計算				用中濃度檢核計算		0.3		
4. 臭氧O_3(ppb) (NIEA A420) ▲儀器編號：____	b. 檢測前	O_3				≤±20 ppb				≤±20 ppb				≤±10% 全幅	☐符合 ☐不符 [註1]
a. 管路測漏檢查：測試是否正常？☐是 ☐否	c. 檢測後	O_3													☐符合 ☐不符 [註2]
	d. 偏移量檢核(%)		O_3零點偏移量				O_3全幅偏移量				用中濃度檢核計算				

[註1]：若檢測前查驗結果不符，則需實施儀器校正，並完成「檢測儀器檢查與校正紀錄」後，再重新查驗。
[註2]：若檢測後查驗結果不符，且偏移量超出允收標準，則須執行檢測數據品質確認，並視數據品質決定是否需重測。
[註3]：相對差異值=分析儀讀值-濃度設定值，差異百分比(%)=(分析儀讀值-濃度設定值)/全幅濃度設定值*100
[註4]：偏移量=(檢測後相對差異值-檢測前相對差異值)；偏移百分比(%)=(檢測後差異%-檢測前差異%)。
[註5]：允收標準係依公告方法內容規範制訂，若公告方法內容未規範，則由檢驗室自訂。

品保品管課：[illegible] 2015.6.26

附錄 III.1-15 空氣品質監測周界採樣儀器校正監測結果
(104 年 6 月貢寮焚化廠旁之民宅) (續 1)

FE-0181-A(2015010)

分析儀校正紀錄(2)

計畫編號：B0105　　稀釋校正器編號：30.9861005
計畫期數：05
測站名稱：民宅
氣體鋼瓶編號：☑(CH_4)：D673064
☑(C_3H_8)：2K-16975
☑(Zero)：L16-120100
□(CO_2)：
量測項目：☑THC/CH_4/NMHC、□CO_2
檢測前查驗日期：2015.6.20　　檢測後查驗日期：2015.6.21
檢測前查驗人員：林立錦　　檢測後查驗人員：林立錦

方法項目	查驗結果 項目		零點Zero 0% 濃度設定值	分析儀讀值	相對差異值(差異%)	允收標準	全幅Span (測定範圍之80%) 濃度設定值	分析儀讀值	相對差異值(差異%)	允收標準	中濃度檢查 (全幅之20%-80間任一點) 濃度設定值	分析儀讀值	相對差異值(差異%)	允收標準	結果評估
5.總碳氫化合物THC (NIEA A740) (單位：ppm) ▲儀器編號：5A0415B5K430F	b.檢測前	THC	0.00	0.01	+0.1	≤±1% 全幅	8.00	8.02	+0.3	≤±2% 全幅	4.00	4.10	+1.3	≤±2% 全幅	☑符合
		CH_4	0.00	0.00	0.0		8.00	7.97	-0.4		0.00	0.06	+0.8		□不符
		NMHC	0.00	0.01	+0.1	≤±2% 全幅	0.00	0.05	+0.6	≤±3% 全幅	4.00	4.04	+0.5	≤±4% 全幅	[註1]
▲鋼瓶濃度：(CH_4：1042.7 ppm C_3H_8：312.6 ppm a.管路測漏檢查：測漏是否正常？☑是 □否	c.檢測後	THC	0.00	0.00	0.0	≤±1% 全幅	8.00	7.98	-0.3	≤±2% 全幅	4.00	4.11	+1.4	≤±2% 全幅	☑符合
		CH_4	0.00	0.00	0.0		8.00	7.94	-0.8		0.00	0.05	+0.6		□不符
		NMHC	0.00	0.00	0.0	≤±2% 全幅	0.00	0.04	+0.5	≤±3% 全幅	4.00	4.06	+0.8	≤±4% 全幅	[註2]
	d.偏移值(%)		THC零點偏移百分比		-0.1		THC全幅偏移百分比		-0.6		THC中濃度偏移百分比		+0.1		
6.二氧化碳CO_2 (NIEA A448) (單位：ppm) ▲儀器編號：	b.檢測前	CO_2				≤±2% 全幅				≤±2% 全幅				≤±10% 全幅	☑符合 □不符 [註1]
▲鋼瓶濃度：CO_2：____ ppm a.管路測漏檢查：測漏是否正常？□是 □否	c.檢測後	CO_2				≤±2% 全幅				≤±2% 全幅				≤±10% 全幅	□符合 □不符 [註2]
	d.偏移值(%)		CO_2零點偏移百分比				CO_2全幅偏移百分比				CO_2中濃度偏移百分比				

[註1]：若檢測前查驗結果不符，則需重新執行現場多點校正，並完成『檢測儀器檢查多點校正紀錄』後，再重新查驗。
[註2]：若檢測後查驗結果不符，且於確認儀器無法符合規範，則須批史檢測數據無效僅供參考。
[註3]：相對差異值=(分析儀讀值-濃度設定值；差異百分比(%)=(分析儀讀值-濃度設定值)/全幅濃度設定值*100
[註4]：偏移值=(檢測後相對差異值-檢測前相對差異值)；偏移百分比(%)=(檢測後差異%-檢測前差異%)。
[註5]：允收標準係依公布方法內容規範制訂，若公布方法內容未規範，則由檢驗室自訂。
[註6]：執行THC項目之中濃度檢查時，須導入第二來源標準氣體內之標準氣體。

品保品管課：簡思敏 2015.6.25

附錄 III.1-15 空氣品質監測周界採樣儀器校正監測結果
(104 年 6 月貢寮焚化廠旁之民宅)

FE-0180-A(2015010)

分析儀校正紀錄(1)

計畫編號：B0105　　稀釋校正器編號：30.9861005
計畫期數：05
測站名稱：民宅　　氣體鋼瓶編號：☑(SO_2+NO+CO)：D842968
量測項目：☑NO/NO_2/NO_x、□SO_2、☑CO、□O_3
檢測前查驗日期：2015.6.20　　檢測後查驗日期：2015.6.21
檢測前查驗人員：林立錦　　檢測後查驗人員：林立錦

方法項目	查驗結果 項目		零點Zero 0% 濃度設定值	分析儀讀值	相對差異值(差異%)	允收標準	全幅Span (測定範圍之80%) 濃度設定值	分析儀讀值	相對差異值(差異%)	允收標準	中濃度檢查 (全幅之20%-80間任一點) 濃度設定值	分析儀讀值	相對差異值(差異%)	允收標準	結果評估
1.氮氧化物NO_x(ppb) (NIEA A417) ▲儀器編號：SA4365538002	b.檢測前	NO	0	1	+1	≤±20 ppb	400	395	-5	≤±20 ppb	200	197	-0.8	≤±10% 全幅	☑符合
		NO_2	0	1	+1		0	5	+5		0	4	+1.0		□不符
		NO_x	0	2	+2		400	400	0		200	201	+0.3		[註1]
▲鋼瓶濃度：NO：25.4 ppm a.管路測漏檢查：測漏是否正常？☑是 □否	c.檢測後	NO	0	1	+1		400	398	-2		200	198	-0.5		☑符合
		NO_2	0	1	+1		0	4	+4		0	4	+1.0		□不符
		NO_x	0	2	+2		400	402	+2		200	202	+0.5		[註2]
	d.偏移值(%)		NO零點偏移值		0		NO全幅偏移值		+2		NO中濃度偏移百分比		+0.2		
2.二氧化硫SO_2(ppb) (NIEA A416) ▲儀器編號：	b.檢測前	SO_2				≤±4 ppb				≤±3% 全幅				≤±10% 全幅	□符合 □不符 [註1]
▲鋼瓶濃度：SO_2：____ ppm a.管路測漏檢查：測漏是否正常？□是 □否	c.檢測後	SO_2													□符合 □不符 [註2]
	d.偏移值(%)		SO_2零點偏移值				SO_2全幅偏移百分比				SO_2中濃度偏移百分比				
3.一氧化碳CO(ppm) (NIEA A421) ▲儀器編號：5A0415B5K4VS	b.檢測前	CO	0.0	0.1	+0.1	≤±0.5 ppm	39.5	39.4	-0.3	≤±2% 全幅	19.8	19.7	-0.3	≤±10% 全幅	☑符合 □不符 [註1]
▲鋼瓶濃度：CO：350.8 ppm a.管路測漏檢查：測漏是否正常？☑是 □否	c.檢測後	CO	0.0	0.0	0.0		39.5	39.2	-0.8		19.8	19.4	-1.0		☑符合 □不符 [註2]
	d.偏移值(%)		CO零點偏移值		-0.1		CO全幅偏移百分比		-0.5		CO中濃度偏移百分比		-0.7		
4.臭氧O_3(ppb) (NIEA A420) ▲儀器編號：	b.檢測前	O_3				≤±20 ppb				≤±20 ppb				≤±10% 全幅	□符合 □不符 [註1]
a.管路測漏檢查：測漏是否正常？□是 □否	c.檢測後	O_3													□符合 □不符 [註2]
	d.偏移值(%)		O_3零點偏移值				O_3全幅偏移值				O_3中濃度偏移百分比				

[註1]：若檢測前查驗結果不符，則需重新執行現場多點校正，並完成『檢測儀器檢查多點校正紀錄』後，再重新查驗。
[註2]：若檢測後查驗結果不符，且經確認儀器無法符合規範，則須批史檢測數據無效僅供參考。
[註3]：相對差異值=分析儀讀值-濃度設定值；差異百分比(%)=(分析儀讀值-濃度設定值)/全幅濃度設定值*100
[註4]：偏移值=(檢測後相對差異值-檢測前相對差異值)；偏移百分比(%)=(檢測後差異%-檢測前差異%)。
[註5]：允收標準係依公布方法內容規範制訂，若公布方法內容未規範，則由檢驗室自訂。

品保品管課：簡思敏 2015.6.25

附錄 III.1-15 空氣品質監測周界採樣儀器校正監測結果 (104 年 6 月貢寮焚化廠旁之民宅) (續 3)

FC-0181-A(201501101)

分析儀校正紀錄(2)

計畫編號：B0105
計畫期數：05
測站名稱：民宅
查驗項目：☑THC/CH_4/NMHC、☐CO_2

稽釋校正器編號：SN 09861005
氣體鋼瓶編號：☑(CH_4)：D673064
☐(C_3H_8)：24-14715
☑(Zero)：66-13010
☐(CO_2)：

檢測前查驗日期：2015.6.21
檢測前查驗人員：林良豫

檢測後查驗日期：2015.6.22
檢測後查驗人員：林良豫

方法項目	查驗結果	項目	零點Zero 0% 濃度設定值	分析儀讀值	相對差異值(差異%)	允收標準	全幅Span (測定範圍之80%) 濃度設定值	分析儀讀值	相對差異值(差異%)	允收標準	中濃度檢查 (全幅之20%-80%間任一點) 濃度設定值	分析儀讀值	相對差異值(差異%)	允收標準	結果評估
5.總碳氫化合物THC (NIEA A740) (單位：ppm) ▲儀器編號：SN W5IBSKANOT	b.檢測前	THC	0.00	0.00	0.0	≦±1% 全幅	8.00	7.98	-0.3 [註4]	≦±2% 全幅	4.00	4.11	+1.4	≦±2% 全幅	☑符合 ☐不符 [註1]
		CH_4	0.00	0.00	0.0		8.00	7.94	-0.8		0.00	0.05	+0.6		
		NMHC	0.00	0.00	0.0	≦±2% 全幅	0.00	0.04	+0.5	≦±3% 全幅	4.00	4.08 [註4]	+0.8	≦±5% 全幅	
▲鋼瓶濃度：(CH_4：1004.7 ppm C_3H_8：3126.6 ppm a.管路測漏檢查：測漏是否正常？☑是 ☐否	c.檢測後	THC	0.00	0.04	+0.5	≦±1% 全幅	8.00	8.05	+0.6	≦±2% 全幅	4.00	4.08	+1.0	≦±2% 全幅	☑符合 ☐不符 [註2]
		CH_4	0.00	0.04	+0.5		8.00	8.02	+0.3		0.00	0.04	+0.5		
		NMHC	0.00	0.00	0.0	≦±2% 全幅	0.00	0.03	+0.4	≦±3% 全幅	4.00	4.04	+0.5	≦±4% 全幅	
	d.偏移值偏移(%)		THC全幅偏移百分比		+0.5		THC全幅偏移百分比		+0.9		THC中濃度偏移百分比		-0.4		
6.二氧化碳CO_2 (NIEA A448) (單位：ppm) ▲儀器編號：_____	b.檢測前	CO_2				≦±2% 全幅				≦±2% 全幅				≦±10% 全幅	☐符合 ☐不符 [註1]
▲鋼瓶濃度：CO_2：_____ ppm a.管路測漏檢查：測漏是否正常？☐是 ☐否	c.檢測後	CO_2				≦±2% 全幅				≦±2% 全幅				≦±10% 全幅	☐符合 ☐不符 [註2]
	d.偏移值偏移(%)		CO_2零點偏移百分比				CO_2全幅偏移百分比				CO_2中濃度偏移百分比				

[註1]：若檢測前查驗結果不符，則需重新執行現場多點校正，並完成『檢測儀器檢查多點校正紀錄』後，再重新查驗。
[註2]：若檢測後查驗結果不符，且經確認仍無法符合規範，則須於檢測數據無效保留參考。
[註3]：相對差異值=分析儀讀值-濃度設定值；差異百分比(%)=(分析儀讀值-濃度設定值)/全幅濃度設定值*100
[註4]：偏移值=(檢測後相對差異值-檢測前相對差異值)；偏移百分比(%)=(檢測後差異%-檢測前差異%)。
[註5]：允收標準係依公告方法內容規範制訂，若公告方法內容未規範，則由檢驗室自訂。
[註6]：執行THC項目之中濃度檢查時，須導入第二氣源平統之西坎標準氣體。

品保品管課：阿思敏 2015.6.25

附錄 III.1-15 空氣品質監測周界採樣儀器校正監測結果 (104 年 6 月貢寮焚化廠旁之民宅) (續 2)

FC-0180-A(201501101)

分析儀校正紀錄(1)

計畫編號：B0105
計畫期數：05
測站名稱：民宅
查驗項目：☑NO/NO_2/NO_x、☐SO_2、☑CO、☐O_3

稽釋校正器編號：SN 09861005
氣體鋼瓶編號：☑(SO_2+NO+CO)：D842968

檢測前查驗日期：2015.6.21
檢測前查驗人員：林良豫

檢測後查驗日期：2015.6.22
檢測後查驗人員：林良豫

方法項目	查驗結果	項目	零點Zero 0% 濃度設定值	分析儀讀值	相對差異值(差異%)	允收標準	全幅Span (測定範圍之80%) 濃度設定值	分析儀讀值	相對差異值(差異%)	允收標準	中濃度檢查 (全幅之20%-80%間任一點) 濃度設定值	分析儀讀值	相對差異值(差異%)	允收標準	結果評估
1.氮氧化物NO_x(ppb) (NIEA A417) ▲儀器編號：SN 4265528021	b.檢測前	NO	0	1	+1	≦±20 ppb	400	398	-2	≦±20 ppb	200	198	-0.5	≦±10% 全幅	☑符合 ☐不符 [註1]
		NO_2	0	1	+1		0	4	+4		0	4	1.0		
		NO_x	0	2	+2		400	402	+2		200	202	+0.5		
▲鋼瓶濃度：NO：25.4 ppm a.管路測漏檢查：測漏是否正常？☑是 ☐否	c.檢測後	NO	0	1	+1		400	392	-8		200	193	-1.8		☑符合 ☐不符 [註2]
		NO_2	0	1	+1		0	6	+6		0	5	+1.3		
		NO_x	0	2	+2		400	398	-2		200	198	-0.5		
	d.偏移值偏移(%)		NO_x零點偏移值		0		NO_x全幅偏移值		-4		NO_x中濃度偏移百分比		-1.0		
2.二氧化硫SO_2(ppb) (NIEA A416) ▲儀器編號：_____	b.檢測前	SO_2				≦±4 ppb				≦±20% 全幅				≦±10% 全幅	☐符合 ☐不符 [註1]
▲鋼瓶濃度：SO_2：_____ ppm a.管路測漏檢查：測漏是否正常？☐是 ☐否	c.檢測後	SO_2													☐符合 ☐不符 [註2]
	d.偏移值偏移(%)		SO_2零點偏移值				SO_2全幅偏移百分比				SO_2中濃度偏移百分比				
3.一氧化碳CO(ppm) (NIEA A421) ▲儀器編號：SN WRTB6FUS	b.檢測前	CO	0.0	0.0	0.0	≦±0.5 ppm	39.5	39.2	-0.8	≦±2% 全幅	19.8	19.4	-1.0	≦±10% 全幅	☑符合 ☐不符 [註1]
▲鋼瓶濃度：CO：5008 ppm a.管路測漏檢查：測漏是否正常？☑是 ☐否	c.檢測後	CO	0.0	0.1	+0.1		39.5	39.8	+0.8		19.8	20.1	+0.8		☑符合 ☐不符 [註2]
	d.偏移值偏移(%)		CO零點偏移值		+0.1		CO全幅偏移百分比		+1.6		CO中濃度偏移百分比		+1.8		
4.臭氧O_3(ppb) (NIEA A420) ▲儀器編號：_____	b.檢測前	O_3				≦±20 ppb				≦±20 ppb				≦±10% 全幅	☐符合 ☐不符 [註1]
a.管路測漏檢查：測漏是否正常？☐是 ☐否	c.檢測後	O_3													☐符合 ☐不符 [註2]
	d.偏移值偏移(%)		O_3零點偏移值				O_3全幅偏移值				O_3中濃度偏移百分比				

[註1]：若檢測前查驗結果不符，則需重新執行現場多點校正，並完成『檢測儀器檢查多點校正紀錄』後，再重新查驗。
[註2]：若檢測後查驗結果不符，且經確認仍無法符合規範，則須於檢測數據無效保留參考。
[註3]：相對差異值=分析儀讀值-濃度設定值；差異百分比(%)=(分析儀讀值-濃度設定值)/全幅濃度設定值*100
[註4]：偏移值=(檢測後相對差異值-檢測前相對差異值)；偏移百分比(%)=(檢測後差異%-檢測前差異%)。
[註5]：允收標準係依公告方法內容規範制訂，若公告方法內容未規範，則由檢驗室自訂。

品保品管課：阿思敏 2015.6.25

附錄 III.1-15 空氣品質監測周界採樣儀器校正監測結果
(104 年 6 月貢寮焚化廠旁之民宅) (續 5)

FC-6191-A(20150101)

分析儀校正紀錄(2)

計畫編號：B0105
計畫期數：05
測站名稱：民宅
查驗項目：☑THC/CH_4/NMHC、☐CO_2

稀釋校正器編號：SN09861005
氣體鋼瓶編號：☑(CH_4)：D673064
☑(C_3H_8)：SK-14715
☑(Zero)：~~[illegible]~~ 6610100
☐(CO_2)：

檢測前查驗日期：2015.6.22
檢測前查驗人員：林良發
檢測後查驗日期：2015.6.23
檢測後查驗人員：林良發

方法項目	查驗結果 項目		零點Zero 0% 濃度設定值	分析儀讀值	相對差異值(差異%)	允收標準	全幅Span (測定範圍之80%) 濃度設定值	分析儀讀值	相對差異值(差異%)	允收標準	中濃度檢查 (全幅之20%-80間任一點) 濃度設定值	分析儀讀值	相對差異值(差異%)	允收標準	結果評估
5. 總碳氫化合物THC (NIEA A740) (單位：ppm) ▲鋼瓶編號：CW058KM007	b. 檢測前	THC	0.00	0.04	+0.5	≦±1% 全幅	8.00	8.03	+0.6	≦±2% 全幅	4.00	4.08	+1.0	≦±2% 全幅	☑符合 ☐不符 [註1]
		CH_4	0.00	0.04	+0.5		8.00	8.02	+0.3		0.00	0.04	+0.5		
		NMHC	0.00	0.00	0.0	≦±2% 全幅	0.00	0.03	+0.4	≦±2% 全幅	4.00	4.04	+0.5	≦±4% 全幅	
▲鋼瓶濃度：CH_4：1040.7 ppm C_3H_8：312.6 ppm a. 管路測漏檢查：測漏是否正常？☑是 ☐否	c. 檢測後	THC	0.00	0.01	+0.1	≦±1% 全幅	8.00	8.07	+0.9	≦±2% 全幅	4.00	4.10	+1.3	≦±2% 全幅	☑符合 ☐不符 [註2]
		CH_4	0.00	0.01	+0.1		8.00	8.06	+0.8		0.00	0.06	+0.8		
		NMHC	0.00	0.00	0.0	≦±2% 全幅	0.00	0.01	+0.1	≦±2% 全幅	4.00	4.04	+0.5	≦±4% 全幅	
	d. 偏移值 偏移(%)		THC零點偏移百分比		-0.4		THC全幅偏移百分比		+0.3		THC中濃度偏移百分比		+0.3		
6. 二氧化碳CO_2 (NIEA A448) (單位：ppm) ▲鋼瓶編號：	b. 檢測前	CO_2				≦±2% 全幅				≦±2% 全幅				≦±10% 全幅	☐符合 ☐不符 [註1]
▲鋼瓶濃度：CO_2：_____ ppm a. 管路測漏檢查：測漏是否正常？☐是 ☐否	c. 檢測後	CO_2				≦±2% 全幅				≦±2% 全幅				≦±10% 全幅	☐符合 ☐不符 [註2]
	d. 偏移值 偏移(%)		CO_2零點偏移百分比				CO_2全幅偏移百分比				CO_2中濃度偏移百分比				

[註1]：若檢測前查驗結果不符，則需重新執行現場多點校正，並完成「檢測儀器檢查多點校正紀錄」後，再重新查驗。
[註2]：若檢測後查驗結果不符，且經確認仍無法符合規範，則採批次檢測數據無效僅供參考。
[註3]：相對差異值=分析儀讀值-濃度設定值；差異百分比(%)=(分析儀讀值-濃度設定值)/全幅濃度設定值*100
[註4]：偏移值=(檢測後相對差異值-檢測前相對差異值)；偏移百分比(%)=(檢測後差異%-檢測前差異%)。
[註5]：允收標準係依公告方法內容規範制訂，若公告方法內容未規範，則由檢驗室自訂。

品保品管課：周恩賢 2015.6.25

附錄 III.1-15 空氣品質監測周界採樣儀器校正監測結果
(104 年 6 月貢寮焚化廠旁之民宅) (續 4)

FC-6188-A(20150101)

分析儀校正紀錄(1)

計畫編號：B0105
計畫期數：05
測站名稱：民宅
查驗項目：☑NO/NO_2/NO_x、☐SO_2、☑CO、☐O_3

稀釋校正器編號：SN09861005
氣體鋼瓶編號：☑(SO_2+NO+CO)：D842968

檢測前查驗日期：2015.6.22
檢測前查驗人員：林良發
檢測後查驗日期：2015.6.23
檢測後查驗人員：林良發

方法項目	查驗結果 項目		零點Zero 0% 濃度設定值	分析儀讀值	相對差異值(差異%)	允收標準	全幅Span (測定範圍之80%) 濃度設定值	分析儀讀值	相對差異值(差異%)	允收標準	中濃度檢查 (全幅之20%-80間任一點) 濃度設定值	分析儀讀值	相對差異值(差異%)	允收標準	結果評估
1. 氮氧化物NO_x(ppb) (NIEA A417) ▲鋼瓶編號：CW436538001	b. 檢測前	NO	~~400~~ 0	1	+1	≦±20 ppb	400	392	-8	≦±20 ppb	200	193	-1.8	≦±10% 全幅	☑符合 ☐不符 [註1]
		NO_2	0	1	+1		0	6	+6		0	5	+1.3		
		NO_x	~~400~~ 0	2	+2		400	398	-2		200	198	-0.5		
▲鋼瓶濃度：NO：25.4 ppm a. 管路測漏檢查：測漏是否正常？☑是 ☐否	c. 檢測後	NO	0	0	0		400	395	-5		200	194	-1.5		☑符合 ☐不符 [註2]
		NO_2	0	1	+1		0	3	+3		0	1	+0.3		
		NO_x	0	1	+1		400	398	-2		200	195	-1.3		
	d. 偏移值 偏移(%)		NO_x零點偏移值		-1		NO_x全幅偏移值		0		NO_x中濃度偏移百分比		-0.8		
2. 二氧化硫SO_2(ppb) (NIEA A416) ▲鋼瓶編號：_____	b. 檢測前	SO_2				≦±1 ppb				≦±2% 全幅				≦±10% 全幅	☐符合 ☐不符 [註1]
▲鋼瓶濃度：SO_2：_____ppm a. 管路測漏檢查：測漏是否正常？☐是 ☐否	c. 檢測後	SO_2													☐符合 ☐不符 [註2]
	d. 偏移值 偏移(%)		SO_2零點偏移值				SO_2全幅偏移百分比				SO_2中濃度偏移百分比				
3. 一氧化碳CO(ppm) (NIEA A421) ▲鋼瓶編號：SAWRT86715	b. 檢測前	CO	0.0	0.1	+0.1	≦±0.5 ppm	39.5	39.8	+0.8	≦±2% 全幅	19.8	20.1	+0.8	≦±10% 全幅	☑符合 ☐不符 [註1]
▲鋼瓶濃度：CO：25.08 ppm a. 管路測漏檢查：測漏是否正常？☑是 ☐否	c. 檢測後	CO	0.0	0.1	+0.1 ~~[illegible]~~		39.5	39.1	-1.0		19.8	19.4	-1.0 ~~[illegible]~~		☑符合 ☐不符 [註2]
	d. 偏移值 偏移(%)		CO零點偏移值		0.0		CO全幅偏移百分比		-1.8		CO中濃度偏移百分比		-1.8		
4. 臭氧O_3(ppb) (NIEA A420) ▲鋼瓶編號：_____	b. 檢測前	O_3				≦±20 ppb				≦±20 ppb				≦±10% 全幅	☐符合 ☐不符 [註1]
a. 管路測漏檢查：測漏是否正常？☐是 ☐否	c. 檢測後	O_3													☐符合 ☐不符 [註2]
	d. 偏移值 偏移(%)		O_3零點偏移值				O_3全幅偏移值				O_3中濃度偏移百分比				

[註1]：若檢測前查驗結果不符，則需重新執行現場多點校正，並完成「檢測儀器檢查多點校正紀錄」後，再重新查驗。
[註2]：若檢測後查驗結果不符，且經確認仍無法符合規範，則採批次檢測數據無效僅供參考。
[註3]：相對差異值=分析儀讀值-濃度設定值；差異百分比(%)=(分析儀讀值-濃度設定值)/全幅濃度設定值*100
[註4]：偏移值=(檢測後相對差異值-檢測前相對差異值)；偏移百分比(%)=(檢測後差異%-檢測前差異%)。
[註5]：允收標準係依公告方法內容規範制訂，若公告方法內容未規範，則由檢驗室自訂。

品保品管課：周恩賢 2015.6.23

附錄III.1-16 核四施工環境監測一氧化碳分析儀規格表(續1)

項　目	說　　明
儀器名稱	一氧化碳分析儀
廠　牌	Advanced Pollution Instrumentation, Inc.(MODEL 300)
規 格	· 儀器範圍 Range：1～1000ppm · 精密度Precision：± 0.1% of reading · 最低偵測極限Lower Detectable Limit：0.050ppm · 雜訊Noise：zero< 0.025ppm (RMS) span< 0.5% of reading (RMS) · 零點飄移Zero Drift：Zero < 0.1ppm/24hr；Zero < 0.2ppm/7 days · 全幅飄移Span Drift：Span < 1%/24hr Span < 2%/7 days · 遲滯時間Lag Time：10 seconds · 上昇時間Rise/Fall Time to 95% full Scale： < 180 seconds (95%) · 操作溫度Operating Temperature：5～40℃ EPA Temperature：15～35℃ (EPA) · 採氣流速Flow Rate：800 cc/min.± 10% · 尺寸Dimensions：7 in×17 in×27 in (H×W×D) · 重量Weight：約25kg
分　析 原　理	本系統的測定原理係利用一氧化碳(CO)吸收紅外光之特性，測定樣品氣體中一氧化碳的濃度。系統因於光源照射路徑上加裝一組氣體濾鏡(高濃度CO/N2)，故稱為氣體過濾相關紅外線法(Gas Filter Correlation Infrared)。 基本原理就是偵測CO氣體分子在紅外線(IR)波長約4.7um時的吸光度，也就是CO分子在這個波長的IR光之下會吸收多少IR光。在光束離開反應槽進入感測器之前，裝有一個帶通(Band-Pass)過濾器，濾除其它干擾光線。光束最後照射在一種附有電子冷卻器的固態光感測器，當感測器接收到的光線越強，輸出電壓也越高；兩個不同強度的光束被偵測器偵測出其強度變化，光束強度的變化越大，被檢測的CO氣體濃度也越高。

附錄III.1-16 核四施工環境監測一氧化碳分析儀規格表

項　目	說　　明
儀器名稱	一氧化碳分析儀
廠　牌	Dasibi Environmental CORP. (Dasibi 3008)
規 格	· 標準認可範圍 Standard Range：0～50ppm (EPA Approved) · 其他有效範圍Other Ranges Available：0～10ppm，0～1000ppm · 精密度Precision：± 0.1ppm · 最低偵測極限Lower Detectable Limit：0.1ppm · 雜訊Noise(at zero concentration)： ± 0.05ppm · 零點飄移Zero Drift With Auto Zero：Zero < 0.2ppm/24hr · 全幅飄移Span Drift：Span ± 1%/24hr Span ± 2%/week · 遲滯時間Lag Time：2 seconds · 上昇時間Rise/Fall Time to 98% full Scale： < 120 seconds (98%) · 操作溫度Operating Temperature：5～40℃ EPA Temperature：20～30℃ (EPA) · 採氣流速Flow Rate：1000 cc/min.± 10% · 尺寸Dimensions：7 in×17 in×20 in (H×W×D) · 重量Weight：約16kg
分　析 原　理	本系統的測定原理係利用一氧化碳(CO)吸收紅外光之特性，測定樣品氣體中一氧化碳的濃度。系統因於光源照射路徑上加裝一組氣體濾鏡(高濃度CO/N_2)，故稱為氣體過濾相關紅外線法(Gas Filter Correlation Infrared)。 基本原理就是偵測CO氣體分子在紅外線(IR)波長約4.7um時的吸光度，也就是CO分子在這個波長的IR光之下會吸收多少IR光。在光束離開反應槽進入感測器之前，裝有一個帶通(Band-Pass)過濾器，濾除其它干擾光線。光束最後照射在一種附有電子冷卻器的固態光感測器，當感測器接收到的光線越強，輸出電壓也越高；兩個不同強度的光束被偵測器偵測出其強度變化，光束強度的變化越大，被檢測的CO氣體濃度也越高。

附錄III.1-16 核四施工環境監測一氧化碳分析儀規格表(續3)

項　目	說　　明
儀器名稱	一氧化碳分析儀
廠　牌	Advanced Pollution Instrumentation, Inc.(MODEL 300E)
規 格	・儀器範圍 Range：1～1000ppm ・精密度Precision：± 0.5% of reading ・最低偵測極限Lower Detectable Limit：0.04 ppm ・雜訊Noise：zero< 0.02ppm (RMS) span< 0.5% of reading (RMS) ・零點飄移Zero Drift：Zero < 0.1ppm/24hr；Zero < 0.2ppm/7 days ・全幅飄移Span Drift：Span < 0.5%/24hr Span < 1%/7 days ・遲滯時間Lag Time：10 seconds ・上昇時間Rise/Fall Time to 95% full Scale： < 60 seconds (95%) ・操作溫度Operating Temperature：5～40℃ EPA Temperature：10～40℃ (EPA) ・採氣流速Flow Rate：800 cc/min.± 10% ・尺寸Dimensions：7 in×17 in×23.5 in (H×W×D) ・重量Weight：約22.7kg
分　析 原　理	本系統的測定原理係利用一氧化碳(CO)吸收紅外光之特性，測定樣品氣體中一氧化碳的濃度。系統因於光源照射路徑上加裝一組氣體濾鏡(高濃度CO/N_2)，故稱為氣體過濾相關紅外線法(Gas Filter Correlation Infrared)。 基本原理就是偵測CO氣體分子在紅外線(IR)波長約4.7um時的吸光度，也就是CO分子在這個波長的IR光之下會吸收多少IR光。在光束離開反應槽進入感測器之前，裝有一個帶通(Band-Pass)過濾器，濾除其它干擾光線。光束最後照射在一種附有電子冷卻器的固態光感測器，當感測器接收到的光線越強，輸出電壓也越高；兩個不同強度的光束被偵測器偵測出其強度變化，光束強度的變化越大，被檢測的CO氣體濃度也越高。

附錄III.1-16 核四施工環境監測一氧化碳分析儀規格表(續2)

項　目	說　　明
儀器名稱	一氧化碳分析儀
廠　牌	HORIBA, Ltd. (HORIBA APMA-370)
規 格	・儀器範圍 Range：0~10/20/50/100ppm ・精密度Accuracy of Graduation：± 1 % of full scale ・最低偵測極限Lower Detectable Limit：0.05ppm RMS ・零點飄移Zero Drift：Zero <± 1 %/24hr；Zero <± 2 %/7days ・全幅飄移Span Drift：Span <± 2 %/24hr；Span <± 3 %/7days ・反應時間Response Time：60 seconds(0 To 90%) ・操作溫度Working Temperature：5～40℃ ・樣品採氣流速Sample Flow Rate：1.5 L/min.± 10% ・輸出電壓Output Volt：0～1 V ・尺寸External Dimensions：430 mm×550 mm×221 mm (W×D×H) ・重量Weight：約 16 kg
分　析 原　理	本系統的測定原理係利用一氧化碳(CO)吸收紅外光之特性，測定樣品氣體中一氧化碳的濃度。系統因於光源照射路徑上加裝一組氣體濾鏡(高濃度CO/N_2)，故稱為氣體過濾相關紅外線法(Gas Filter Correlation Infrared)。 基本原理就是偵測CO氣體分子在紅外線(IR)波長約4.7um時的吸光度，也就是CO分子在這個波長的IR光之下會吸收多少IR光。在光束離開反應槽進入感測器之前，裝有一個帶通(Band-Pass)過濾器，濾除其它干擾光線。光束最後照射在一種附有電子冷卻器的固態光感測器，當感測器接收到的光線越強，輸出電壓也越高；兩個不同強度的光束被偵測器偵測出其強度變化，光束強度的變化越大，被檢測的CO氣體濃度也越高。

附錄III.1-17 核四施工環境監測氮氧化物分析儀規格表(續1)

項　目	說　　明
儀器名稱	氮氧化物分析儀
廠　牌	HORIBA, Ltd. (HORIBA APNA-360)
規 格	・儀器範圍 Range：0~100ppb，0～200ppb，0～500ppb，0～1000ppb ・精密度Accuracy of Graduation：± 1 % of full scale ・最低偵測極限Lower Detectable Limit：0.5ppb RMS ・零點飄移Zero Drift：Zero <± 1 %/24hr；Zero <± 2 %/7days ・全幅飄移Span Drift：Span <± 1 %/24hr；Span <± 2 %/7days ・反應時間Response Time：120 seconds(0 To 90%) ・操作溫度Working Temperature：5～40℃ ・樣品採氣流速Sample Flow Rate：0.8 L/min.± 10% ・輸出電壓Output Volt：0～1 V，0～10 V，4～20 mA ・尺寸External Dimensions：430 mm×550 mm×221 mm (W×D×H) ・重量Weight：約26 kg
分　析 原　理	本分析儀是利用化學激光法(Chemiluminescence)之原理來測定 NO, NO_2, NOx之濃度。 $NO+O_3 \rightarrow NO_2+O_2+h\nu$ 當被激發之NO_2分子掉落回較低能量之組態時，同時會放出光子($h\nu$)，而所放出光之強度，乃是與NO濃度成正比者。本分析儀以上述原理方法先行分析樣品中NO濃度，然後以閥門將樣品中之NO_2導入含有高溫鉬元素之轉化器，以將NO_2還原成NO，再以上述原理測定之。故分別可得NO_2、NOx及NO的濃度。

附錄III.1-17 核四施工環境監測氮氧化物分析儀規格表

項　目	說　　明
儀器名稱	氮氧化物分析儀
廠　牌	ECOTECH (ML 9841B)
規 格	・儀器範圍 Range：0~0.050 ppm，0～1.0 ppm，0～10 ppm，0～20 ppm 0~0.050 ppm，0～1.0 ppm (EPA designated range) ・精密度Precision：0.5 ppb or 1 % of reading ・最低偵測極限Lower Detectable Limit：0.5 ppb or 0.2 % ・雜訊Noise at zero：0.25 ppb or 0.1 % ・零點飄移Zero Drift：Zero < 1 ppb/24hr；Zero < 1 ppb/30days ・全幅飄移Span Drift：Span < 1 %/24hr；Span < 1 %/ 30days ・遲滯時間Lag Time：25 seconds ・上昇時間Rise/Fall Time to 95% of Final Value：<30 seconds (95%) ・操作溫度Operating Temperature：5～40℃ EPA Temperature：15～35℃ (EPA) ・樣品採氣流速Sample Flow Rate：640 cc/min.± 10% ・臭氧生成器流速Ozone Flow Rate：80 cc/min.± 10% ・尺寸Dimensions：7 in×17 in×27 in (H×W×D) ・重量Weight：26.4 kg
分　析 原　理	本分析儀是利用化學激光法(Chemiluminescence)之原理來測定 NO, NO_2, NOx之濃度。 $NO+O_3 \rightarrow NO_2+O_2+h\nu$ 當被激發之NO_2分子掉落回較低能量之組態時，同時會放出光子($h\nu$)，而所放出光之強度，乃是與NO濃度成正比者。本分析儀以上述原理方法先行分析樣品中NO濃度，然後以閥門將樣品中之NO_2導入含有高溫鉬元素之轉化器，以將NO_2還原成NO，再以上述原理測定之。故分別可得NO_2、NOx及NO的濃度。

附錄III.1-18 核四施工環境監測碳氫化合物分析儀規格表

項　目	說　　明
儀器名稱	碳氫化合物分析儀
廠　牌	HORIBA, Ltd. (HORIBA APHA-360)
規 格	・儀器範圍 Range：0～5ppmC，0～10ppmC，0～25ppmC，0～50ppmC ・雜訊Noise：± 0.02 ppm ・最低偵測極限Lower Detectable Limit：0.05 ppm(0～5ppmC of full scale) ・精密度Accuracy of Graduation：：± 2.0 %m of full scale ・零點飄移Zero Drift：Zero < ± 0.1 ppmC per day or ± 2.0 % of fullscale Zero < ± 0.2 ppmC per week or ± 4.0 % of fullscale ・全幅飄移Span Drift：Span< ± 2.0 % of fullscale value per day Span< ± 4.0 % of fullscale value per week ・反應時間Response Time：60 seconds(0 To 90%) ・採氣流速Flow Rate：約 0.9 L/min. ・輸出電壓Output Volt：0～1 V，0～10 V，4～20 mA ・操作溫度Working Temperature：5～40℃ ・尺寸External Dimensions：430 mm×550 mm×221 mm (W×D×H) ・重量Weight：約 33 kg
分　析 原　理	本儀器原理係根據氫燃燒電離原理(即火焰游離偵測法-FID方法)，由碳氫化合物自動分析儀連續測量空氣中總碳氫化合物濃度、碳氫化合物濃度與非甲烷類碳氫化合物濃度，此乃藉樣品氣體通過無分離效果之空管後進入火焰離子化偵測器（FID）測得，同時廢氣中之甲烷乃藉樣品通過會吸附非甲烷類碳氫化合物之分子篩吸附管後，進入 FID 偵測器測得。將總碳氫化合物(THC) 扣除甲烷(CH_4)後即得非甲烷類碳氫化合物(NMHC)含量(即NMHC濃度值= THC濃度值- CH_4濃度值)其中NMHC的濃度是由THC和CH_4所計算出來，然後輸出濃度電壓訊號，此結果即為空氣中碳氫化合物的濃度。

附錄III.1-17 核四施工環境監測氮氧化物分析儀規格表(續2)

項　目	說　　明
儀器名稱	氮氧化物分析儀
廠　牌	HORIBA, Ltd. (HORIBA APNA-370)
規 格	・儀器範圍 Range：0~100ppb，0～200ppb，0～500ppb，0～1000ppb ・精密度Accuracy of Graduation：± 1 % of full scale ・最低偵測極限Lower Detectable Limit：0.5ppb RMS ・零點飄移Zero Drift：Zero < ± 1 %/24hr；Zero < ± 2 %/7days ・全幅飄移Span Drift：Span < ± 1 %/24hr；Span < ± 2 %/7days ・反應時間Response Time：120 seconds(0 To 90%) ・操作溫度Working Temperature：5～40℃ ・樣品採氣流速Sample Flow Rate：0.8 L/min.± 10% ・輸出電壓Output Volt：0～1 V，0～10 V，4～20 mA ・尺寸External Dimensions：430 mm×550 mm×221 mm (W×D×H) ・重量Weight：約21 kg
分　析 原　理	本分析儀是利用化學激光法(Chemiluminescence)之原理來測定 NO, NO_2, NOx之濃度。 $NO+O_3 \rightarrow NO_2+O_2+h\nu$ 當被激發之NO_2分子掉落回較低能量之組態時，同時會放出光子($h\nu$)，而所放出光之強度，乃是與NO濃度成正比者。本分析儀以上述原理方法先行分析樣品中NO濃度，然後以閥門將樣品中之NO_2導入含有高溫鉬元素之轉化器，以將NO_2還原成NO，再以上述原理測定之。故分別可得NO_2、NOx及NO的濃度。

附錄III.1-20 核四施工環境監測氣體校正儀規格表

項 目	說 明
儀器名稱	稀釋氣體校正儀
廠 牌	Sabio Engineering,Inc.
規 格	・正常流速：在正常溫度、壓力下±1% ・滲透管載流氣體流速：100 c.c./min±1 c.c./min ・稀釋比：大致是40：1到2001：1(儀器最小輸出流量4000C.C./min.時) **稀釋氣體Diluent Gas：** ・流量控制器範圍Mass flow controller range：0~10000 c.c./min. (SCCM) ・輸入壓力Input pressure：20~30 psi **來源氣體Source Gas：** ・流量控制器範圍Mass flow controller range：0~100 c.c./min. (SCCM) ・輸入壓力Input pressure：15~30 psi ・流量準確度Flow accuracy：±1% of full scale ・流量再現性Flow repeatability：±0.15% of full scale **臭氧產生器Ozone Generator：** ・輸出範圍Output range：0.05~1.0 ppm at 5 SLPM ・準確度Accuracy：±2% of set point or ±3 ppb at 5 SLPM **紫外線吸收光度計UV Absorption Photometer：** ・臭氧監測範圍Ozone monitoring ranes：100 ppb~20ppm full scale ・精密度Precision：± 1ppb ・最低偵測極限Lower Detectable Limit：0.8ppb ・零點飄移Zero Drift：Zero < 1ppb for 24hr and 30days ・全幅飄移Span Drift：Span < 0.5% for 24hr and 30days ・遲滯時間Lag Time：10 seconds ・上昇時間Rise/Fall Time to 95% full Scale： < 60 seconds(95%) ・尺寸Dimensions：8.75 in×17 in×20 in (H×W×D) ・重量Weight：18.1kg
分 析 原 理	在溫度及流速控制下，利用滲透管(Permeation Tube)，或標準氣體鋼瓶產生高濃度標準氣體，藉由外接的空氣幫泵和過濾系統產生之零氣體進行濃度稀釋，對數種常見污染物提供大範圍的精確稀釋濃度，用以校正儀器，如SO_2、NO_X、CO...等。

附錄III.1-19 核四施工環境監測高量採樣器規格表

項 目	說 明
儀器名稱	高量採樣器(Model-120F，120FT，121F，121FT)
廠 牌	KIMOTO ELECTRIC CO.,LTD.(紀本電子工業株式會社)
規 格	・流速Flow rate：1.0~1.7 m^3/min (High speed ranges) 0.5~1.1 m^3/min (Low speed ranges) ・流速控制Flow Control：可任意設定流量，有自動控制定速抽引裝置 ・最低偵測極限Lower Detectable Limit：0.25 μg/m^3 ・10 μm 遮蓋裝置(Cyclone)：有10μm以上之粉塵除去裝置 (121F，121FT) ・濾紙網柵：8 in×10 in SUS製(包括螺絲) ・馬達Pump：整流子馬達宜結雙葉式 ・濾紙尺寸Filter Size：8 in×10 in ・電源Power Supply：交流100~110V/ 60Hz ・尺寸Dimensions：48.3 in× 22.5 in×17.5 in (H×W×D) ・重量Weight：約24公斤 ・Cyclone重量Cyclone Weight：約4公斤
分 析 原 理	高量採樣器之馬達以1.1～1.7 m^3 / min之吸引量高流速取進空氣，經過濾紙後，在空氣中的懸浮微粒積存在濾紙上，由濾紙增加的重量和採樣空氣量，計算空氣中懸浮微粒含量。

附錄III.1-22 核四施工環境監測電子乾燥器規格表

項 目	說 明
儀器名稱	電子乾燥器(MODEL ED-10)
廠 牌	日本長計量製作所株式會社
規格	・外部尺寸：33 in×15 in×16 in (H×W×D) ・電源：AC 100V±10% ・溼度：無段式自動調節
用 途	乾燥冷卻用，一般置放時間24～48小時。

附錄III.1-23 核四施工環境監測電子電動天平規格表

項 目	說 明
儀器名稱	電子電動天平(MODEL:E11140)
廠 牌	OHAUS CORP.
規格	・最大稱重：110g ・最小讀值：0.1mg ・電源：AC 110V±10% 50/60HZ ・外部尺寸：15 in×9 in×14 in (H×W×D)
用途	使用於控制乾溼度之乾燥室內，可稱量任何物品其稱量不得超過110g，物品稱量前最好先置於電子乾燥器內至溼度保持於45%±5%，電子乾燥器內之矽膠需定期更換。

附錄III.1-21 核四施工資料蒐集器規格表

項 目	說 明
儀器名稱	CAMPBELL 21X 資料處理器
廠 牌	CAMPBELL SCIENTIFIC,INC.
規格	中央處理單元：HITACHI 6303 CMOS 8 bits微處理機，具有有24個輸入、輸出指令，39個資料運算處理指令及11個程式控制指令。 信號輸出入頻道：單端點類比信號(Single Ended Analog)及數位信號輸入各16個與4個，類比輸出2個，數位控制輸出6個；另可接AM - 32延遲掃瞄器(Relay Scanner)擴充至192 個類比輸入。 掃瞄間期：可依收集器I/O執行時間設定，最快1秒(可調)。 內部資料容量：RAM 48K，分為輸入儲存(Input Storage)、中間儲存(Intermediate Storage)及最後儲存(Final Storage)，前二者應依I/O數量而且變為高解析記憶位址(High Resolution Memory Location, 1 Data Point = 4 bytes)，後者為低解析度記憶位址，其機定 (Default)位址分別28、64及23424個位址(Allocation)。
用途	可處理資料包括最大值、最小值、平均值、頻率分佈、標準偏差算術運算、線性處理、幾何及越超函數 (Transcental)等功能。

附錄III.1-21 核四施工資料蒐集器規格表(續1)

項 目	說 明
儀器名稱	DT12 資料處理器
廠 牌	玖廷企業股份有限公司
規格	DT12 資料處理器主要包含資料處理器主機、P12RB AC/DC兩用電源模組及戶外型防潮箱等。 資料處理器主機：包括8位元運算處理單元及接線面板，運算處理單元主要功能為儲存執行之程式，處理運算接線面板送來之感應器信號，再儲存於128K的記憶體內(另可指定1M或2M容量)。而接線面板則提供12個單端或6個差動端點，3組觸發電壓輸出端點，3個脈衝信號輸入端點，12V DC輸出端點及5V DC輸出端點等。 掃瞄期間：依系統指令、參數之設定而定，從1秒至1440分鐘。 周邊界面：D型9PIN接頭可連接儲存裝置、8digits LCD顯示鍵盤、RS232轉換界面等。 輸出值種類：Sample取樣值、最大值、最小值、平均值、累計值等。 系統工作電源：工作電壓為9.6~16V DC或任何12V DC電池做主電源或並聯多顆12V DC電池作備用電源均可。 防潮箱規格：7 in×15 in×11 in (H×W×D)
用途	可處理資料包括最大值、最小值、平均值、累計值、頻率分佈、標準偏差算術運算、線性處理、幾何及越超函數 (Transcental)等功能並提供記憶資料單元。

附錄 III.1-26 小孔流量計校正

璽諾科技股份有限公司
SINOTEC TECHNOLOGY INTERNATIONAL CORPORATION
高雄校正實驗室

TAF
Calibration Laboratory
1070

委託編號： CT04014

1/2

儀器校正報告
(CALIBRATION REPORT)

Applicant (Address) 委託單位(地址)	新美檢驗科技有限公司 新北市中和區新民街112號2樓				
Instrument 儀器名稱	孔口流量計				
Manufacturer 製造廠商	TISCH	Model No. 型號	TE-5025	I.D. No. 序號	0595
Received Date 受件日期	2015/1/19	Calibration Date 校正日期	2015/1/24	Issue Date 報告日期	2015/1/26
Procedure Used 校正程序	自訂孔口流量計校正作業標準(CSP-KI4-01-B)				
Condition of Calibration 校正環境	Temp. 溫度 22.2 ℃		Presure 大氣壓力	1018.8 hPa	

Standards Employed & Certification Number
校正時使用之標準件校正機構及校正號碼

Manufacture/Model/Serial No. 廠牌/型號/序號	Standards/Traceable/Calibration No. 儀器名稱/追溯機構/認可編號/追溯號碼	Traceability Parameter 追溯參數	Calibration Date/ Period 校正日期/週期
DRESSER/5M175/1155583	轉子式流量計/國家度量衡標準實驗室(TAF00882)/F140173A	流量	2014/04/21/1年
testo/511/39105174/104	電子式氣壓計/中央氣象局(TAF0038)/P103119	壓力	2014/04/14/1年
DWYER/1230-16-W/M/P18606	水柱壓差計/儀控科技(股)公司(TAF1805)/14A044001	壓力	2014/04/01/1年
ERTCO/SAMA CT-40/5028	溫度計/璽測科技股份有限公司(TAF1735)/K03-03-302-03	溫度	2014/04/03/1年
CASIO/HS-80TW/112Q07R	馬錶/MTC(TAF2297)/K03-03-302-02	時間	2014/04/01/1年

1. 本報告內記載之被校儀器已與上列標準設備比較校正，用以校正之標準件可追溯如上列，校正管理及程序參考美國聯邦法規公告方法(PART-50 Appendix B)之要求。
2. 本報告分離使用無效，未經本實驗室同意不得摘要複製。
3. 本報告共開立1份，每1份內含2頁

璽諾科技股份有限公司
地址:高雄市前鎮區新衛路288-4號8F-2
電話:(07)815-1591

報告簽署人： 報告簽署人 蔡南松

附3.1-52

附錄III.1-24 核四施工環境監測風速風向計規格表

項 目	說 明
儀器名稱	風速風向計(YOUNG 05103)
廠 牌	R.M. YOUNG COMPANY (Made in U.S.A)
規 格	・風速量測範圍 Range：0～60 m/s ・風速精密度Precision：±3 m/s ・風向量測範圍 Range：0～360° ・風向精密度Precision：±3° ・電源Power Requirement：12 V DC，5mA ・輸出電壓Output Volt：0～1 V DC， ・全長Overall lenght：21.7 in (55 cm) ・葉片尺寸：直徑7 in (18 cm) ・重量Weight：約 1 kg
用 途	用來量測風速及風向等氣象資料，作為其它環境監測條件之參考。

附錄III.1-25 核四施工環境監測溫溼度計規格表

項 目	說 明
儀器名稱	溫溼度計(ROTRONIC MP101A)
廠 牌	OHAUS CORP. (Made in U.S.A)
規 格	・溫度量測範圍 Range：- 40～+ 60 ℃ ・溫度精密度Precision：± 0.3 ℃ ・溼度量測範圍 Range：0～100 % ・溼度精密度Precision：± 1.5 % (10～90%)，± 2.5 % (< 10 % or > 95 %) ・電源Power Requirement：12 V DC，5mA ・輸出電壓Output Volt：0～1 V DC， ・全長Overall lenght：21.7 in (55 cm) ・通風筒為白色塑膠材質且自然通風無需電壓 ・重量Weight：170 g(不含通風筒)
用 途	用來量測風速及風向等氣象資料，作為其它環境監測條件之參考。

附錄 III.1-26 小孔流量計校正(續 2)

瑩諾科技股份有限公司
UNIVMAC TECHNOLOGY AND CONSULTANTS CORPORATION

孔口流量計校正報告使用說明

本實驗室執行經財團法人全國認證基金會(TAF)認證之孔口流量計校正作業所出具之校正報告，僅提供本實驗室標準系統與送校件做直接比較校正後各流量點之比值(M)，無法提供線性迴歸參數。為便於委託單位使用孔口流量計之需求，故依據校正結果提供校正報告使用說明，此說明所有計算結果均不包含於認證系統中。

1.迴歸分析參數說明：

1.1依據校正報告所得 5個流量校正點之校正結果進行線性迴歸參數計算。

1.2取校正報告之標準流量Q_{std}為X軸，送校件水柱壓差換算最小平方根之值為Y軸，求得送校件追溯之線性迴歸參數斜率、截距與相關係數。

2.本實驗室提供兩種不同單位流量線性迴歸參數供委託單位參考，其中斜率值會依流量單位差異而顯示不同結果。

3.本校正報告使用說明所引用之原始數據參考自委託編號： CT04014

NO.	△t (min)	Vm	△P		送校件 △H(in-H_2O)	標準流量 Q_{std}		$\sqrt{\Delta H \times \frac{P_a}{1013.25} \times \frac{298.15}{T_a+273.15}}$
		m^3	in-H_2O	mmHg		m^3/min	ft^3/min	
1	3.768	3	2.0	3.74	2.4	0.803	28.36	1.56
2	2.776	3	3.7	6.91	4.3	1.086	38.35	2.09
3	2.335	3	5.3	9.90	6.1	1.286	45.41	2.49
4	1.911	3	7.9	14.76	9.0	1.561	55.13	3.02
5	1.663	3	9.9	18.50	11.8	1.785	63.04	3.46

項目	迴歸分析參數	
	m^3/min(CMM)	ft^3/min(CFM)
斜率	1.9385	0.0549
截距	-0.0043	-0.0041
相關係數	0.9999	0.9999

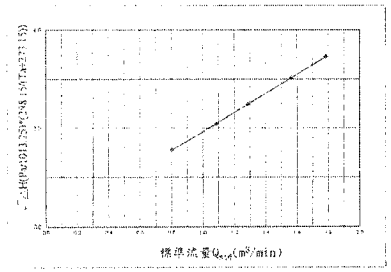

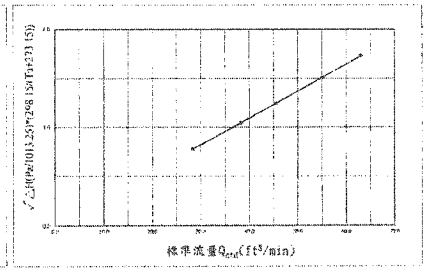

附錄 III.1-26 小孔流量計校正(續 1)

委託編號： CT04014

一、校正結果： 2/2

NO.	送校件水柱壓差 ΔH(inH_2O)	換算最小平方根公式 $\sqrt{\Delta H \times \frac{P_a}{1013.25} \times \frac{298.15}{T_a+273.15}}$	標準流量Q_{std} (m^3/min)	校正結果 M	涵蓋因子 k	相對擴充不確定度U (%)
1	2.4	1.56	0.803	0.515	2.0	1.6
2	4.3	2.09	1.086	0.520	2.0	1.2
3	6.1	2.49	1.286	0.516	2.0	1.1
4	9.0	3.02	1.561	0.517	2.0	1.1
5	11.8	3.46	1.785	0.516	2.0	1.0

二、校正說明：

1.未獲得實驗室同意，此校正報告不得摘錄複製，但全文複製除外。

2.送校件之校正係與本實驗室標準系統作直接比較校正。

3.標準流量計算公式： $Q_{std} = \frac{V_m}{\Delta t} \times \frac{(P_a - \Delta P)}{1013.25} \times \frac{298.15}{(T_a + 273.15)}$

其中 Q_{std} 為標準流量（m^3/min）；Δt 為校正時間（min）；V_m 為校正體積（m^3）；P_a 為校正氣壓（hP_a）；T_a 為校正溫度（℃）；ΔP 為校正壓差（inH_2O），需轉換為 hP_a（$1\ inH_2O = 2.49\ hP_a$）。

4.送校件壓差計水柱壓差換算最小平方根公式= $\sqrt{\Delta H \times \frac{P_a}{1013.25} \times \frac{298.15}{T_a+273.15}}$ ，ΔH 為送校件水柱壓差值。

5.校正結果計算公式： $M = Q_{std} / \sqrt{\Delta H \times \frac{P_a}{1013.25} \times \frac{298.15}{T_a+273.15}}$

6.本校正作業回歸至標準狀態下進行比對（298.15℃，1013.25 hP_a）。

7.相對擴充不確定度 $U = k \times u_c$ ，其中u_c為組合標準不確定度，$k = 2.0$，k 約為信賴水準 95% 之涵蓋因子。

相對擴充不確定度計算公式：$U = \sqrt{10 + \left(2 \times \left(\frac{\sqrt{\Delta H} + 0.0289}{\sqrt{\Delta H}} - 1\right) \times 100\right)^2}$ %

8.本校正作業使用介質為空氣。

(本頁以下空白 Null below)

附錄 III.1-26 小孔流量計校正(續 4)

委託編號： CT03199

一、校正結果： 2/2

NO.	送校件水柱壓差 $\triangle H(inH_2O)$	換算最小平方根公式 $\sqrt{\triangle H \times \frac{P_a}{1013.25} \times \frac{298.15}{T_a+273.15}}$	標準流量 Q_{std} (m^3/min)	校正結果 M	涵蓋因子 k	相對擴充不確定度 U (%)
1	2.3	1.53	0.793	0.518	2.0	1.6
2	4.3	2.09	1.088	0.521	2.0	1.2
3	6.3	2.53	1.299	0.513	2.0	1.1
4	9.2	3.06	1.580	0.516	2.0	1.1
5	11.8	3.46	1.774	0.513	2.0	1.0

二、校正說明：

1.未獲得實驗室同意，此校正報告不得摘錄複製，但全文複製除外。

2.送校件之校正係與本實驗室標準系統作直接比較校正。

3.標準流量計算公式： $Q_{std} = \frac{V_m}{\Delta t} \times \frac{(P_a - \triangle P)}{1013.25} \times \frac{298.15}{(T_a + 273.15)}$

其中 Q_{std} 為標準流量（m^3/min）；$\triangle t$ 為校正時間（min）；V_m 為校正體積（m^3）；P_a 為校正氣壓（hP_a）；T_a 為校正溫度（℃）；$\triangle P$ 為校正壓差（inH_2O），需轉換為 hP_a（$1\ inH_2O = 2.49\ hP_a$）。

4.送校件壓差計水柱壓差換算最小平方根公式= $\sqrt{\triangle H \times \frac{P_a}{1013.25} \times \frac{298.15}{T_a+273.15}}$ ，$\triangle H$ 為送校件水柱壓差值。

5.校正結果計算公式： $M = Q_{std} / \sqrt{\triangle H \times \frac{P_a}{1013.25} \times \frac{298.15}{T_a+273.15}}$

6.本校正作業回歸至標準狀態下進行比對（298.15 ℃，1013.25 hP_a）。

7.相對擴充不確定度 $U = k \times u_c$ ，其中 u_c 為組合標準不確定度，$k = 2.0$，k 約為信賴水準 95 % 之涵蓋因子。

相對擴充不確定度計算公式：$U = \sqrt{1.0 + \left(2 \times \left(\frac{\sqrt{\triangle H \pm 0.0289}}{\sqrt{\triangle H}} - 1\right) \times 100\right)^2}$ %

8.本校正作業使用介質為空氣。

(本頁以下空白 Null below)

附錄 III.1-26 小孔流量計校正(續 3)

璽諾科技股份有限公司
ENVIMAC TECHNOLOGY and CONSULTANTS CORPORATION
高雄校正實驗室

TAF 2470

委託編號： CT03199 1/2

儀器校正報告
(CALIBRATION REPORT)

Applicant (Address) 委託單位(地址)	新美檢驗科技有限公司 新北市中和區新民街112號2樓				
Instrument 儀器名稱	孔口流量計				
Manufacturer 製造廠商	TISCH	Model No. 型號	TE-5025	I.D. No. 序號	0596
Received Date 委託日期	2014/12/22	Calibration Date 校正日期	2014/12/23	Issue Date 報告日期	2014/12/25
Procedure Used 校正程序	自訂孔口流量計校正作業標準(CSP-KI4-01-B)				
Condition of Calibration 校正環境	Temp. 溫度 22.8 ℃		Presure 大氣壓力	1020.7 *hPa*	

Standards Employed & Certification Number
校正時使用之標準件校正機構及校正號碼

Manufacture/Model/Serial No. 廠牌/型號/序號	Standards/Traceable/Calibration No. 儀器名稱/追溯機構(認可編號)/追溯號碼	Traceability Parameter 追溯參數	Calibration Date/ Period 校正日期 / 週期
DRESSER/5M175/1155583	轉子式流量計/國家度量衡標準實驗室(TAFN0882)/F140173A	流量	2014/04/21/1年
testo/511/39105174/104	電子式氣壓計/中央氣象局(TAF0038)/P103119	壓力	2014/04/14/1年
DWYER/1230-16-W/M/IP18606	水柱壓差計/儀校科技(股)公司(TAF1805)/14A044001	壓力	2014/04/01/1年
ERTCO/SAMA CT-40/5028	溫度計/量測科技股份有限公司(TAF1735)/K03-03-302-03	溫度	2014/04/03/1年
CASIO/HS-80TW/112Q07R	馬錶/MTC(TAF2297)/K03-03-302-02	時間	2014/04/01/1年

1. 本報告內記載之被校儀器已與上列標準做過比較校正，用以校正之標準件可追溯如上列，校正管理及技術參考美國聯邦法規公告方法(PART-50 Appendix B)之要求。
2. 本報告分離使用無效，未經本實驗室同意不得摘要複製。
3. 本報告共開立 1 份，每1份內含 2 頁

璽諾科技股份有限公司
地址:高雄市前鎮區新衛路288巷8號8F-2
電話:(07)815-1591

報告簽署人：

附錄 III.1-26 小孔流量計校正(續 6)

瑩諦科技股份有限公司
ENVIRAC TECHNOLOGY and CONSULTANTS CORPORATION
高雄校正實驗室

2470

1/2

委託編號： CT03200

儀器校正報告
(CALIBRATION REPORT)

Applicant (Address) 委託單位 (地址)	新美檢驗科技有限公司 新北市中和區新民街112號2樓				
Instrument 儀器名稱	孔口流量計				
Manufacturer 製造廠商	TISCH	Model No. 型號	TE-5025	I.D. No. 序號	0597
Received Date 委託日期	2014/12/22	Calibration Date 校正日期	2014/12/23	Issue Date 報告日期	2014/12/25
Procedure Used 校正程序	自訂孔口流量計校正作業標準(CSP-K14-01-B)				
Condition of Calibration 校正環境	Temp. 溫度 23.2 ℃		Presure 大氣壓力	1017.5 *hPa*	

Standards Employed & Certification Number
校正時使用之標準件校正機構及校正號碼

Manufacture/Model/Serial No. 廠牌/型號/序號	Standards/Traceable/Calibration No. 儀器名稱/追溯機構(認可編號)/追溯號碼	Traceability Parameter 追溯參數	Calibration Date/ Period 校正日期 / 週期
DRESSER/5M175/1155583	轉子式流量計/國家度量衡標準實驗室(TAFN0882)/F140173A	流量	2014/04/21/1年
testo/511/39105174/104	電子式氣壓計/中央氣象局(TAF0038)/P103119	壓力	2014/04/14/1年
DWYER/1230-16-W/M/IP18606	水柱壓差計/儀校科技(股)公司(TAF1805)/14A044001	壓力	2014/04/01/1年
ERTCO/SAMA CT-40/5028	溫度計/瑩測科技股份有限公司(TAF1735)/K03-03-302-03	溫度	2014/04/03/1年
CASIO/HS-80TW/112Q07R	馬錶/MTC(TAF2297)/K03-03-302-02	時間	2014/04/01/1年

1. 本報告內記載之被校儀器已與上列標準做過比較校正，用以校正之標準件可追溯如上列，校正管理及技術參考美國聯邦法規分析方法(PART-50 Appendix B)之要求。
2. 本報告分離使用無效，未經本實驗室同意不得摘要複製。
3. 本報告共開立 1 份，每1份內含 2 頁

瑩諦科技股份有限公司
地址:高雄市前鎮區新衛路238-4號8F-2
電話:(07)815-1591

報告簽署人：

附錄 III.1-26 小孔流量計校正(續 5)

瑩諦科技股份有限公司
ENVIRAC TECHNOLOGY and CONSULTANTS CORPORATION

孔口流量計校正報告使用說明

本實驗室執行經財團法人全國認證基金會(TAF)認證之孔口流量計校正作業所出具之校正報告，僅提供本實驗室標準系統與送校件做直接比較校正後各流量點之比值(M)，無法提供線性迴歸參數。為便於委託單位使用孔口流量計之需求，故依據校正結果提供校正報告使用說明，此說明所有計算結果均不包含於認證系統中。

1.迴歸分析參數說明：

1.1依據校正報告所得5個流量校正點之校正結果進行線性迴歸參數計算。

1.2取校正報告之標準流量Q_{std}為X軸，送校件水柱壓差換算最小平方根之值為Y軸，求得送校件追溯之線性迴歸參數斜率、截距與相關係數。

2.本實驗室提供兩種不同單位流量線性迴歸參數供委託單位參考，其中斜率值會依流量單位差異而顯示不同結果。

3.本校正報告使用說明所引用之原始數據參考自委託編號： CT03199

NO.	△t (min)	Vm	△P		送校件 △H(in-H_2O)	標準流量 Q_{std}		$\sqrt{\Delta H \times \frac{P_a}{1013.25} \times \frac{298.15}{T_a+273.15}}$
		m^3	in-H_2O	mmHg		m^3/min	ft^3/min	
1	3.819	3	2.0	3.74	2.3	0.793	28.00	1.53
2	2.772	3	3.8	7.10	4.3	1.088	38.42	2.09
3	2.312	3	5.5	10.28	6.3	1.299	45.87	2.53
4	1.889	3	8.1	15.13	9.2	1.580	55.80	3.06
5	1.673	3	10.4	19.43	11.8	1.774	62.65	3.46

項目	迴歸分析參數	
	m^3/min(CMM)	ft^3/min(CFM)
斜率	1.9664	0.0557
截距	-0.0357	-0.0351
相關係數	0.9998	0.9998

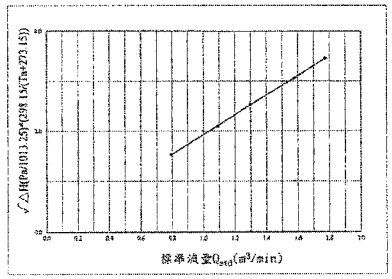

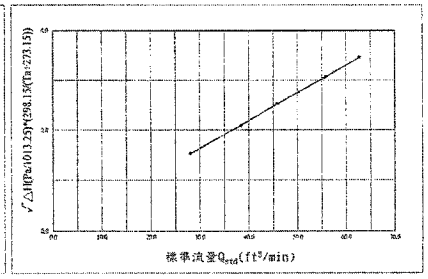

鑒諮科技股份有限公司
ENVIRAG TECHNOLOGY AND CONSULTANTS CORPORATION

孔口流量計校正報告使用說明

本實驗室執行經財團法人全國認證基金會(TAF)認證之孔口流量計校正作業所出具之校正報告，僅提供本實驗室標準系統與送校件做直接比較校正後各流量點之比值(M)，無法提供線性迴歸參數。為便於委託單位使用孔口流量計之需求，故依據校正結果提供校正報告使用說明，此說明所有計算結果均不包含於認證系統中。

1.迴歸分析參數說明：

1.1依據校正報告所得 5個流量校正點之校正結果進行線性迴歸參數計算。

1.2取校正報告之標準流量Q_{std}為X軸，送校件水柱壓差換算最小平方根之值為Y軸，求得送校件追溯之線性迴歸參數斜率、截距與相關係數。

2.本實驗室提供兩種不同單位流量線性迴歸參數供委託單位參考，其中斜率值會依流量單位差異而顯示不同結果。

3.本校正報告使用說明所引用之原始數據參考自委託編號： CT03200

NO.	△t (min)	Vm	△P		送校件 △H(in-H_2O)	標準流量 Q_{std}		$\sqrt{\Delta H \times \frac{P_a}{1013.25} \times \frac{298.15}{T_a+273.15}}$
		m^3	in-H_2O	mmHg		m^3/min	ft^3/min	
1	3.971	3	1.8	3.36	2.1	0.760	26.84	1.46
2	2.760	3	3.8	7.10	4.3	1.088	38.42	2.08
3	2.298	3	5.5	10.28	6.3	1.302	45.98	2.52
4	1.892	3	8.1	15.13	9.3	1.570	55.44	3.07
5	1.676	3	10.3	19.24	11.7	1.762	62.22	3.44

項目	迴歸分析參數	
	m^3/min(CMM)	ft^3/min(CFM)
斜率	1.9895	0.0563
截距	-0.0652	-0.0654
相關係數	0.9998	0.9998

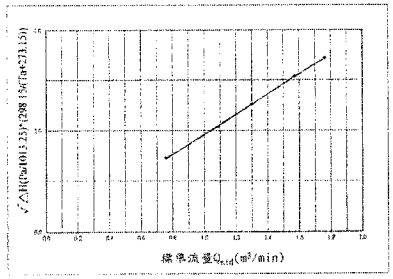

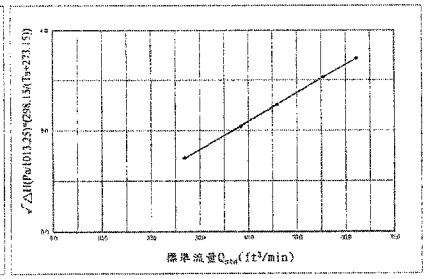

委託編號： CT03200

一、校正結果：

NO.	送校件水柱壓差 ΔH (inH_2O)	換算最小平方根公式 $\sqrt{\Delta H \times \frac{P_a}{1013.25} \times \frac{298.15}{T_a+273.15}}$	標準流量Q_{std} (m^3/min)	校正結果 M	涵蓋因子 k	相對擴充不確定度U (%)
1	2.1	1.46	0.760	0.521	2.0	1.7
2	4.3	2.08	1.088	0.523	2.0	1.2
3	6.3	2.52	1.302	0.517	2.0	1.1
4	9.3	3.07	1.570	0.511	2.0	1.1
5	11.7	3.44	1.762	0.512	2.0	1.0

二、校正說明：

1.未獲得實驗室同意，此校正報告不得摘錄複製，但全文複製除外。

2.送校件之校正係與本實驗室標準系統作直接比較校正。

3.標準流量計算公式： $Q_{std} = \frac{V_m}{\Delta t} \times \frac{(P_a - \Delta P)}{1013.25} \times \frac{298.15}{(T_a + 273.15)}$

其中 Q_{std} 為標準流量（m^3/min）；Δt 為校正時間（min）；V_m 為校正體積（m^3）；P_a 為校正氣壓（hP_a）；T_a 為校正溫度（℃）；ΔP 為校正壓差（inH_2O），需轉換為 hP_a（1 inH_2O = 2.49 hP_a）。

4.送校件壓差計水柱壓差換算最小平方根公式= $\sqrt{\Delta H \times \frac{P_a}{1013.25} \times \frac{298.15}{T_a+273.15}}$ ，ΔH 為送校件水柱壓差值。

5.校正結果計算公式： $M = Q_{std} / \sqrt{\Delta H \times \frac{P_a}{1013.25} \times \frac{298.15}{T_a+273.15}}$

6.本校正作業回歸至標準狀態下進行比對（298.15℃，1013.25 hP_a）。

7.相對擴充不確定度 $U = k \times u_c$ ，其中u_c為組合標準不確定度，k = 2.0，k 約為信賴水準 95 % 之涵蓋因子。

相對擴充不確定度計算公式：$U = \sqrt{1.0 + \left(2 \times \left(\frac{\sqrt{\Delta H \pm 0.0289}}{\sqrt{\Delta H}} - 1\right) \times 100\right)^2}$ %

8.本校正作業使用介質為空氣。

(本頁以下空白 Null below)

附錄 III.1-27 高量採樣器校正紀錄(續 1)

LC-0330-A(20150101)

高量採樣器流量校正記錄(1)

高量採樣器編號：PAA-018　　校正人員/日期：林友祿 / 2015.04.27

大氣壓力：763 torr(mm-Hg)　　溫度：26.5 ℃　　電壓：110 V

流量校正器編號：NO.0595 (PAC-003)　　流量校正器廠牌型號：TISCH TE-5025

流量校正器斜率：1.9385　　流量校正器截距：-0.0043

□浮子流量計調整/更換　　□電極更換　2013.05.14

□管路清洗更換　　□碳刷更換　457→0 hr(2015.01.26)

□流量控制器調修/更換　　■定期校正　288 hr(2015.04.27)

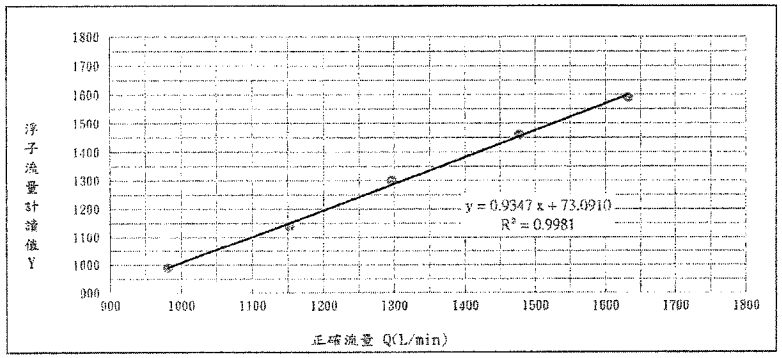

水柱壓差值 △H (in H_2O)	3.6	5.0	6.3	8.2	10.0
浮子流量計讀值 Y	990	1140	1300	1460	1590
正確流量 Q (L/min)	982	1153	1297	1478	1632

斜率m：0.9347　　截距b：73.0910　　線性回歸R^2：0.9981

Ycal流量 (Ycal=mQ+b)	991	1151	1285	1455	1599
-5<%E<5	-0.1	-0.9	1.1	0.4	-0.5

※Ycal及Y值之誤差百分比(%E)，是否符合 -5<%E<5：■是　□否

單位主管：賴振谷 2015.4.27　　檢驗室主管/報告簽署人：林友祿 2015.4.28

附錄 III.1-27 高量採樣器校正紀錄

LC-0330-A(20150101)

高量採樣器流量校正記錄(1)

高量採樣器編號：PAA-008　　校正人員/日期：羅義傑(2015/04/02)

大氣壓力：764 torr(mm-Hg)　　溫度：21.9 ℃　　電壓：110 V

流量校正器編號：NO.0597 (PAC-005)　　流量校正器廠牌型號：TISCH TE-5025

流量校正器斜率：1.9895　　流量校正器截距：-0.0652

□浮子流量計調整/更換　　■電極更換　(2015/04/02)

□管路清洗更換　　■碳刷更換　504→0 hr(2015/04/02)

□流量控制器調修/更換　　■定期校正　0→0 hr(2015/04/02)

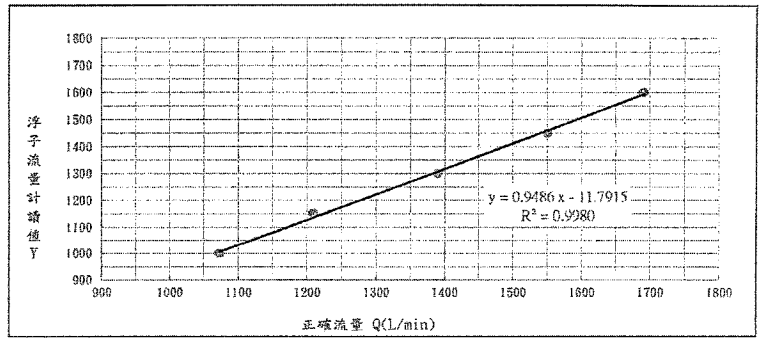

水柱壓差值 △H (in H_2O)	4.2	5.4	7.2	9.0	10.7
浮子流量計讀值 Y	1000	1150	1300	1450	1600
正確流量 Q (L/min)	1073	1209	1390	1551	1691

斜率m：0.9486　　截距b：-11.7915　　線性回歸R^2：0.9980

Ycal流量 (Ycal=mQ+b)	1006	1135	1307	1459	1592
-5<%E<5	-0.6	1.3	-0.5	-0.7	0.5

※Ycal及Y值之誤差百分比(%E)，是否符合 -5<%E<5：■是　□否

單位主管：林友祿 2015.6.2　　檢驗室主管/報告簽署人：賴振谷 2015.4.2

附錄 III.1-27 高量採樣器校正紀錄(續 3)

高量採樣器流量校正記錄(1)　　LC-0330-A(20150101)

高量採樣器編號：PAA-024　　校正人員/日期：郭旻宗/2015/01/09

大氣壓力：768 torr(mm-Hg)　　溫度：18.5 ℃　　電壓：110 V

流量校正器編號：NO.0596 (PAC-004)　　流量校正器廠牌型號：TISCH TE-5025

流量校正器斜率：1.9604　　流量校正器截距：-0.0357

□浮子流量計調整/更換　　□電極更換　102/8/30

□管路清洗更換　　□碳刷更換　504→0 hr(103/06/18)

□流量控制器調修/更換　　■定期校正　75 hr(2015/01/09)

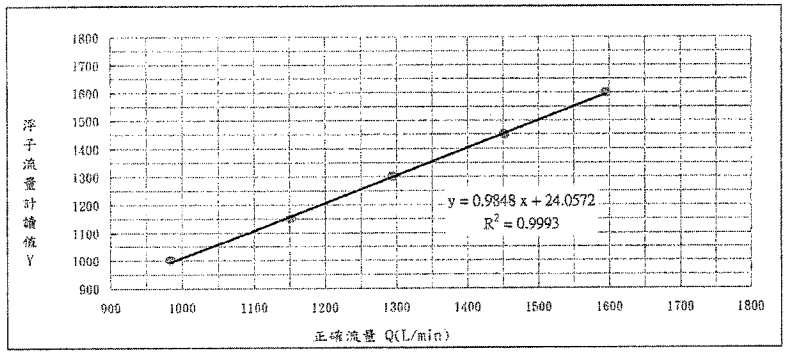

水柱壓差值 △H (in H_2O)	3.5	4.8	6.1	7.7	9.3
浮子流量計讀值 Y	1000	1150	1300	1450	1600
正確流量 Q (L/min)	984	1152	1295	1452	1595

斜率m：0.9848　　截距b：24.0572　　線性回歸R^2：0.9993

Ycal流量 (Ycal=mQ+b)	993	1159	1299	1454	1595
-5<%E<5	0.7	-0.7	0.0	-0.3	0.3

※Ycal及Y值之誤差百分比(%E)，是否符合 -5<%E<5：■是　□否

單位主管：顧振名 2015.1.9　　檢驗室主管/報告簽署人：王秋雄 2015.1.9

附錄 III.1-27 高量採樣器校正紀錄(續 2)

高量採樣器流量校正記錄(1)　　LC-0330-A(20150101)

高量採樣器編號：PAA-018　　校正人員/日期：洪若鵬 / 2015.06.10

大氣壓力：755 torr(mm-Hg)　　溫度：25.6 ℃　　電壓：110 V

流量校正器編號：NO.0595 (PAC-003)　　流量校正器廠牌型號：TISCH TE-5025

流量校正器斜率：1.9385　　流量校正器截距：-0.0043

□浮子流量計調整/更換　　□電極更換　2013.05.14

□管路清洗更換　　■碳刷更換　480→0 hr(2015.06.10)

□流量控制器調修/更換　　■定期校正　0 hr(2015.06.10)

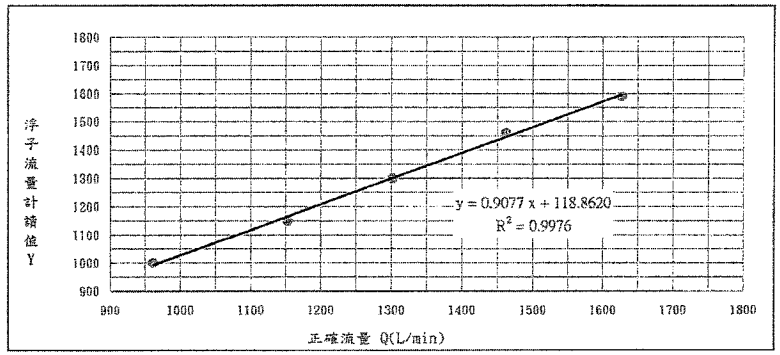

水柱壓差值 △H (in H_2O)	3.5	5.0	6.4	8.1	10.0
浮子流量計讀值 Y	1000	1150	1300	1460	1590
正確流量 Q (L/min)	962	1153	1302	1462	1627

斜率m：0.9077　　截距b：118.8620　　線性回歸R^2：0.9976

Ycal流量 (Ycal=mQ+b)	992	1165	1301	1446	1596
-5<%E<5	0.8	-1.3	-0.1	1.0	-0.4

※Ycal及Y值之誤差百分比(%E)，是否符合 -5<%E<5：■是　□否

單位主管：顧振名 2015.6.10　　檢驗室主管/報告簽署人：王秋雄 2015.6.10

附錄 III.1-27 高量採樣器校正紀錄(續 5)

LC-0330-A(20150101)

高量採樣器流量校正記錄(1)

高量採樣器編號： PAA-025　　校正人員/日期： 羅義傑/2015/03/25 羅義傑 2015.3.25

大氣壓力： 764 torr(mm-Hg)　　溫度： 21.5 ℃　　電壓： 110 V

流量校正器編號： NO.0597 (PAC-005)　　流量校正器廠牌型號： TISCH TE-5025

流量校正器斜率： 1.9890　　流量校正器截距： -0.0652

■浮子流量計調整/更換　　□電極更換 (99/09/01)

□管路清洗更換　　■碳刷更換 480→0 hr(2015/03/25)

□流量控制器調修/更換　　■定期校正 480→0 hr(2015/03/25)

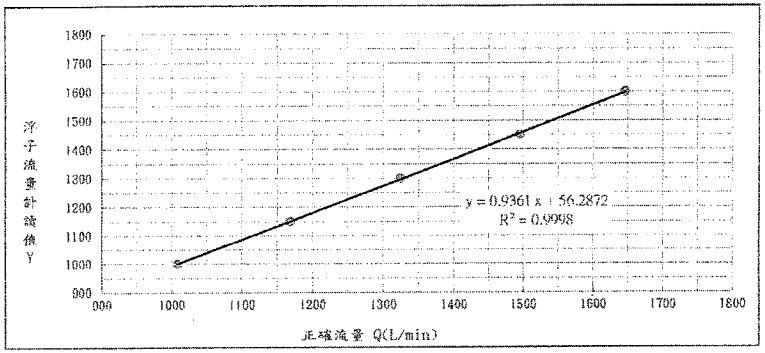

水柱壓差值 △H (in H_2O)	3.7	5.0	6.5	8.3	10.1
浮子流量計讀值 Y	1000	1150	1300	1450	1600
正確流量 Q (L/min)	1008	1169	1325	1495	1640

斜率m： 0.9361　　截距b： 56.2872　　線性回歸R^2： 0.9998

Ycal流量 (Ycal=mQ+b)	1009	1151	1297	1456	1597
-5<%E<5	0.0	0.1	0.3	-0.4	0.2

※Ycal及Y值之誤差百分比(%E)，是否符合 -5<%E<5：■是 □否

單位主管： 林長勝 2015.3.25　　檢驗室主管/報告簽署人： 賴振名 2015.3.25

附錄 III.1-27 高量採樣器校正紀錄(續 4)

LC-0330-A(20150101)

高量採樣器流量校正記錄(1)

高量採樣器編號： PAA-024　　校正人員/日期： 羅義傑(2015/04/08) 羅義傑 2015.4.8

大氣壓力： 763 torr(mm-Hg)　　溫度： 20.3 ℃　　電壓： 110 V

流量校正器編號： NO.0596 (PAC-004)　　流量校正器廠牌型號： TISCH TE-5025

流量校正器斜率： 1.9664　　流量校正器截距： -0.0357

□浮子流量計調整/更換　　□電極更換 102/8/30

□管路清洗更換　　□碳刷更換 504→0 hr(103/06/18)

□流量控制器調修/更換　　■定期校正 364 hr(2015/04/08)

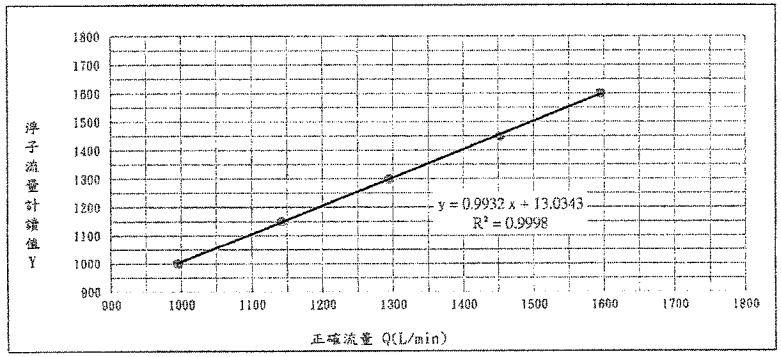

水柱壓差值 △H (in H_2O)	3.6	4.8	6.2	7.8	9.4
浮子流量計讀值 Y	1000	1150	1300	1450	1600
正確流量 Q (L/min)	995	1142	1295	1452	1595

斜率m： 0.9932　　截距b： 13.0343　　線性回歸R^2： 0.9998

Ycal流量 (Ycal=mQ+b)	1001	1147	1299	1455	1597
-5<%E<5	-0.1	0.2	0.1	-0.4	0.2

※Ycal及Y值之誤差百分比(%E)，是否符合 -5<%E<5：■是 □否

單位主管： 林長勝 2015.4.8　　檢驗室主管/報告簽署人： 賴振名 2015.4.8

附錄 III.1-28 風向風速計校正報告(續 1)

報告編號: W102396　　第二頁共三頁

交通部中央氣象局氣象儀器校正報告

送校單位: 新美檢驗科技有限公司

地　　址: 新北市中和區新民街112號2樓　　收件日期: 102年7月22日

電　　話: (02)-22288505　　校正日期: 102年8月2日

校正程序: 風向風速儀校正程序(MIC-W02-01)

校正環境: 測風儀校正實驗室　溫度29.2～31.4℃　相對濕度66.4～73.6%

校正儀器: 中央氣象局　測風儀校正系統

校　正　項　目　與　結　果

風　速　部　分　(單位：m/s)

標準件 標準值	被校件 指示平均值	器差 (指示值-標準值)	擴充不確定度
5.02	4.98	− 0.04	0.11
10.01	10.05	+ 0.04	0.21
20.00	20.16	+ 0.16	0.21
30.01	30.38	+ 0.37	0.20

風　向　部　分　(單位：度)

標準值	10	45.0	90.0	135.0	180.0
指示平均值	9.6	44.3	88.9	133.2	178.0
器差	- 0.4	- 0.7	- 1.1	- 1.8	- 2.0
標準值	225.0	270.0	315.0	350	360.0
指示平均值	223.0	268.2	313.1	348.8	-------
器差	- 2.0	- 1.8	- 1.9	- 1.2	-------

校正　　報告簽署人

技士林昱任　　課長葉瑞元

附錄 III.1-28 風向風速計校正報告

交通部中央氣象局氣象儀器檢校中心

Meteorological Instruments Center Central Weather Bureau

校正報告

新北市新店區莒光路29號 電話:(02)22122251 傳真:(02)22122254

報告日期: 102年8月2日
報告編號: W102396

儀器名稱: 風向風速感應器

廠牌型號: Young　CAT. NO.05103

儀器序號: 46081

送校單位: 新美檢驗科技有限公司

使用說明

一、本報告校正數據為實驗室環境下執行校正所得結果。往後量測儀器之準確度，則依使用時之小心程度及使用頻率而定。

二、上項量測儀器經本實驗室校正，結果如后。本報告含附頁共三頁分離使用無效。

三、為確保量測儀器之準確，請送校單位依儀器使用狀況訂定適當校正週期按時送校。

實驗室主管

副主任廖述宗

附錄 III.1-29 風速計校對紀錄

LC-1100-C(20150101)

風速計校對記錄

校對日期：2015.3.31　　校對人員：郭晏宗　　校對設置地點：公司儀器室

風速校正器型號：YOUNG 18801　　風速校正器編號：TAC-025(CA016333)

	校對設定轉速 (rpm)		200 rpm	600 rpm	1200 rpm	2000 rpm	2400 rpm	3000 rpm
參考件	參考風速(轉換方程式計算) (m/s)		0.98	2.94	5.88	9.80	11.8	14.7
	YOUNG 05103 參考件風速(顯示值) (m/s) SN 46081		0.98	2.94	5.88	9.80	11.8	14.7
受校件	儀器型號 YOUNG 05103	讀值 (m/s)	0.98	2.94	5.88	9.80	11.8	14.7
	儀器編號 SN 58541	器差百分比 (%)	0.0%	0.0%	0.0%	0.0%	0.0%	0.0%
	儀器型號 YOUNG 05103	讀值 (m/s)	0.98	2.94	5.88	9.80	11.8	14.7
	儀器編號 SN 15116	器差百分比 (%)	0.0%	0.0%	0.0%	0.0%	0.0%	0.0%
	儀器型號 YOUNG 05103	讀值 (m/s)	0.98	2.94	5.88	9.80	11.8	14.7
	儀器編號 SN 62072	器差百分比 (%)	0.0%	0.0%	0.0%	0.0%	0.0%	0.0%
	儀器型號 YOUNG 05103	讀值 (m/s)	0.98	2.94	5.88	9.80	11.8	14.7
	儀器編號 SN 22311	器差百分比 (%)	0.0%	0.0%	0.0%	0.0%	0.0%	0.0%

【註1】風速計器差百分比(%)=(指示值－參考值)/參考值*100。
【註2】風速計器差值應小於±5%內，即為合格風速計。
【註3】本校正使用轉換校正法。將受校風速計與風速校正器裝置連結，於控制風速校正器轉速條件下，經轉換方程式計算後，讀取受校風速計(受校件)之讀值與參考風速(參考件)，並紀錄其器差百分比。
【註】轉換方程式：{參考風速(m/s)=0.0049*校對轉速(rpm)}

驗算人員：林旦亨 2015.3.31　　品保品管組：賴孫名 2015.3.31

附錄 III.1-28 風向風速計校正報告(續 2)

報告編號：W102396　　第三頁共三頁

校　正　說　明

一、校正方法：

1. 本風速校正係將被校件安裝於風洞測試區，以皮托管量測測試區流體動壓換算為風速標準值；被校件指示值由本實驗室VAISALA QLI50 Sensor Collector (sn.A011028)量測被校件輸出信號計算而得，標準值與指示值各記錄五次一分鐘平均值，計算器差及不確定度。
2. 風向校正係將待校風向感應器置於風向轉盤，調整被校風向感應器(風標)指向各風向校正點，分別記錄風向轉盤指示度(標準值)及被校件風向指示值，比較被校件指示值與風向轉盤標準值，求得器差。本校正僅顯示被校件風向感應器(風標)線性偏離誤差程度，儀器實際運用時風向誤差則與安裝架設有關，請送校單位注意。儀器收存風標拆裝若無法準確回復原始定位時，請勿任意拆卸風標否則本風向校正失效。
3. 被校件轉換方程式：
   WS(m/s)=o/pF(Hz)＊0.098
   WD(度)=o/pV(V)＊72.857　EXC＝4.873V

二、擴充不確定度：

擴充不確定度 $U = k \times u_c$

u_c：組合標準不確定度。

k　：涵蓋因子，於 95% 信賴水準涵蓋因子約等於 2。

三、校正標準件及參考資料：

1. 校正標準件：YOKOGAWA　MT210　sn.91H615309
2. 國家度量衡標準實驗室(TAF認證編號：N0882)校正報告：報告日期（報告編號）：101/11/15 (P120182A)
3. 測風儀校正實驗室風洞系統評估報告(MIC-W01-01)
4. 風向風速儀校正程序(MIC-W02-01)
5. 校正標準件校正週期為1年。

附錄 III.1-30 溫溼度感應器校正報告

☑ 校正實驗室
33383 桃園縣龜山鄉
文明路29巷8號
TEL:+886-3-3280026
工服 NO. 13-01-BAC-118-02L

財團法人台灣電子檢驗中心

校 正 報 告

CALIBRATION REPORT

ELECTRONICS TESTING CENTER, TAIWAN

TAF Calibration Laboratory 0025

☐ 新竹校正實驗室
30075 新竹市科學園區
園區二路47號205室
TEL:+886-3-5798806

Page 1 of 2

申請者(Applicant): 新美檢驗科技有限公司
地址(Address): 新北市中和區新民街112號2樓

供 校 儀 器 ITEM CALIBRATED

儀器名稱: Digital Thermo-Hygro Meter
Nomenclature
製造商: LUFFT
Mfg.
型別: 5720.00
Model No.
識別號碼: 070.0707.0406.3.2.1.10
ID. No.
校正依據: 800-CD-338 2nd edition
Cal. Procedure Used
收件日期: Jan.08,2013
Receipt Date
校正資料: ☑ 僅量測 Cal.Only ☐ 調整 Adjusted
Cal. Info.
校正日期: Jan.10,2013
Cal. Date
實際環境: 溫度: 21 ℃ Temperature 相對濕度: 54 % Relative Humidity
建議再校日期: ---------- Recommended Recal. Date

使用標準器及附配件 STANDARD AND ACCESSORIES USED

儀器名稱 Nomenclature	廠牌/型號 Mfg. / Model No.	識別號碼 ID. No.	校正日期 Date Cal.	有效日期 Due Date
Hygromer	ROTRONIC A2	13491401-002	2011/09/07	2013/03/06

追 溯 源 CALIBRATION SOURCE

儀器名稱 Nomenclature	校正單位 Cal. Source	報告號碼 Cal. Report No.	校正日期 Date Cal.	有效日期 Due Date
Hygromer	NML(N0881)	H110063A	2011/09/07	2013/03/06

ETC hereby certifies that the equipment noted herein has been compared with the above listed standards. The Standards used to perform this calibration are traceable to NML/ROC, NIST/USA or other countries. The calibration services from ETC are capable of performing services in compliance with the requirements of ISO/IEC 17025.

財團法人台灣電子檢驗中心特此證明報告內記載之受校儀器已與上列標準做過比較校正，所以校正之標準器可追溯至中華民國國家度量衡標準實驗室、美國標準及技術研究院，或其它國家之度量衡國家標準。本中心的校正服務均符合ISO/IEC 17025 之規定。

校正地點: 財團法人台灣電子檢驗中心校正實驗室

財團法人台灣電子檢驗中心
ELECTRONICS TESTING CENTER, TAIWAN

實驗室主管
Laboratory Head

報告簽署人
Signature

附錄 III.1-29 風速計校對紀錄(續 1)

LC-1100-C(20150101)

風速計校對記錄

校對日期：2015.3.31　校對人員：郭景宗　校對設置地點：公司儀器室

風速校正器型號：YOUNG 18801　風速校正器編號：TAC-075(CA01633)

	校對設定轉速 (rpm)		200 rpm	600 rpm	1200 rpm	2000 rpm	2400 rpm	3000 rpm
參考件	參考風速(轉換方程式計算) (m/s)		0.98	2.94	5.88	9.80	11.8	14.7
	YOUNG 05103 參考件風速(顯示值) (m/s) SN 46081		0.98	2.94	5.88	9.80	11.8	14.7
受校件	儀器型號 YOUNG 05103	讀值 (m/s)	0.98	2.94	5.88	9.80	11.8	14.7
	儀器編號 SN 17406	器差百分比 (%)	0.0%	0.0%	0.0%	0.0%	0.0%	0.0%
	儀器型號	讀值 (m/s)						
	儀器編號	器差百分比 (%)						
	儀器型號	讀值 (m/s)						
	儀器編號	器差百分比 (%)						
	儀器型號	讀值 (m/s)						
	儀器編號	器差百分比 (%)						

【註1】風速計器差百分比(%)=(指示值－參考值)/參考值*100。
【註2】風速計器差值應小於± 5 % 內，即為合格風速計。
【註3】本校正使用轉速校正法。將受校風速計與風速校正器裝置連結，於控制風速校正器轉速條件下，經轉換方程式計算後，讀取受校風速計(受校件)之讀值與參考風速(參考件)，並紀錄其器差百分比。
【註】轉換方程式：〔參考風速(m/s)=0.0049*校對轉速(rpm)〕

驗算人員：林昭吉 2015.3.31　品保品管組：橫振名 2015.3.31

附錄 III.1-31 溫濕度計校對紀錄

LC-1101-C(20150101)

溫溼度計校對記錄

校對日期：2015.3.31　校對人員：鄧學霖　校對設置地點：天平室

校對環境溫度(℃)：24.2℃　校對環境濕度(%)：49.6%

參考溫濕度計型號：LUFFT 570　參考溫濕度計編號：TAC-034

參考溫濕度計		受校溫溼度計				校對結果	
參考值	℃ / %	儀器型號	儀器編號	指示值	℃ / %	器差值	℃ / %
24.2℃		ROTRONIC	S/N	24.8℃		+0.6℃	
49.6%		MP101A	27680-010	51.5%		+1.9%	
24.2℃		〃	S/N	24.5℃		+0.3℃	
49.6%			38186-020	50.8%		+1.2%	
24.2℃		〃	S/N	24.9℃		+0.7℃	
49.6%			39186-010	52.1%		+2.5%	
24.2℃		〃	S/N	24.7℃		+0.5℃	
49.6%			20133-018	49.0%		-0.6%	
24.2℃		〃	S/N	24.6℃		+0.4℃	
49.6%			60393375	50.7%		+1.1%	
24.2℃		〃	S/N	23.8℃		-0.4℃	
49.6%			18754-011	52.2%		+2.6%	
24.2℃		〃	S/N	23.5℃		-0.7℃	
49.6%			24341-007	52.2%		+2.6%	

標準件追溯源：

標準件	製造商	型號	序號	追溯源	追溯號碼	追溯日期
溫度計	LUFFT	570	NO.0700.7070	台灣電子	NO.13-01-BAC-118-02L	2013.1.10
濕度計			40633110 (TAC-034)	檢驗中心	1年上	1年上

【註1】溫度計器差值(℃)＝指示值－參考值；溼度計器差值(%)＝指示值－參考值。
【註2】溫度計器差值應小於±1.0℃內，濕度計器差值應小於±10%內，即為合格溫溼度計。
【註3】本校正使用比較校正法。將受校溫溼度計與參考溫溼度計，置於同一溫溼度控制環境下，經變溫、變濕且穩定溫濕後，讀取受校溫溼度計(受校件)與參考溫溼度計(參考件)之讀值並紀錄其器差值。

驗算人員：林昌彥 2015.3.31.　品保品管組：賴振名 2015.3.31.

附錄 III.1-30 溫溼度感應器校正報告(續 1)

財團法人台灣電子檢驗中心　校正報告　工 服NO.13-01-BAC-118-02L

ELECTRONICS TESTING CENTER, TAIWAN　CALIBRATION REPORT　Page 2 of 2

1.Temperature Measurement Check:(@ 50 %R.H.)

Standard (℃)	Reading (℃)	Error (℃)
15.0	14.7	-0.3
20.0	19.6	-0.4
25.0	24.7	-0.3
30.0	29.8	-0.2

2.Relative Humidity Measurement Check:(@ 20 ℃)

Standard (%R.H.)	Reading (%R.H.)	Error (%R.H.)
40.0	41.2	1.2
50.0	50.5	0.5
60.0	58.9	-1.1
70.0	67.3	-2.7
80.0	75.9	-4.1

說明:
1.Uncertainty: Temperature =0.6 ℃
Relative Humidity =2.6 %
本校正報告內的擴充不確定度評估與表示係依據
「ISO Guide 98-3量測不確定度表示方式指引」，擴充不確定度$U = ku_c$，
其中u_c為組合標準不確定度，$k = 2.0$，為信賴水準約 95 % 之涵蓋因子。
2.環境管制條件: 溫度: (25±10) ℃；相對濕度: (60±20) %。
3.Error = Reading - Standard。

附錄 III.1-33 氣象監測儀檢查表

FV-0144-C(20150101)

儀器狀況檢查表(5 氣象監測儀)

計畫編號：B0105		測站名稱：貢寮國小
檢查人員：林孟彥		檢查日期：2015/4/9
項目	☑ 風速風向計 (Ws/Wd)	☑ 溫濕度計 (Temp/Hum)
廠牌：	YOUNG	ROTRONIC
型號：	05103	MP-101A
序號：	S/N 17406	S/N 27680-010

檢查項目	檢查結果		
1. 氣象監測儀外觀及連接線是否良好？	☑是	□否	□無此項
2. 風向、風速計之定位、轉動是否正常？	☑是	□否	□無此項
3. 溫濕度計之感測元件是否正常？	☑是	□否	□無此項
4. 氣象監測儀之固定支座是否完整良好？	☑是	□否	□無此項
5. 氣象監測儀安裝方向、位置是否正確？	☑是	□否	□無此項
6. 氣象監測儀安裝高度是否符合要求？	☑是	□否	□無此項
7. 氣象監測儀輸出訊號是否正常？	☑是	□否	□無此項
8. 其它：			

附錄 III.1-32 104 年 4~6 月核四廠監測輔助氣象儀器編號對照表

測站名稱	日期	風速風向計	溫濕度計
貢寮國小	104.4.9	17406	27680-010
福隆海水浴場	104.4.5	17406	27680-010
川島養殖池	104.4.17	17406	27680-010
石碇宮	104.4.1	17406	27680-010
貢寮焚化廠旁民宅	104.4.23	17406	27680-010
貢寮國小	104.5.2	17406	27680-010
福隆海水浴場	104.5.7	17406	27680-010
川島養殖池	1.4.5.22	17406	27680-010
石碇宮	104.5.23	62072	18754-011
貢寮焚化廠旁民宅	104.5.14	17406	27680-010
貢寮國小	104.6.13	58541	18754-011
福隆海水浴場	104.3.20	58541	18754-011
川島養殖池	104.6.13	17406	27680-010
石碇宮	104.6.17	58541	18754-011
貢寮焚化廠旁民宅	104.6.20	17406	27680-010

附錄 III.1-33 氣象監測儀檢查表(續 2)

FV-0144-C(20150101)

儀器狀況檢查表(5 氣象監測儀)

計畫編號：B0105(05)	測站名稱：川島養殖池	
檢查人員：許晉豪	檢查日期：2015 / 4 / 17	
項目	☑ 風速風向計 (Ws/Wd)	☑ 溫濕度計 (Temp/Hum)
廠牌：	YOUNG	ROTRONIC
型號：	05103	MP101A
序號：	S/N 17406	S/N 20680-010

檢查項目	檢查結果		
1. 氣象監測儀外觀及連接線是否良好？	☑是	☐否	☐無此項
2. 風向、風速計之定位、轉動是否正常？	☑是	☐否	☐無此項
3. 溫濕度計之感測元件是否正常？	☑是	☐否	☐無此項
4. 氣象監測儀之固定支座是否完整良好？	☑是	☐否	☐無此項
5. 氣象監測儀安裝方向、位置是否正確？	☑是	☐否	☐無此項
6. 氣象監測儀安裝高度是否符合要求？	☑是	☐否	☐無此項
7. 氣象監測儀輸出訊號是否正常？	☑是	☐否	☐無此項
8. 其它：			

附錄 III.1-33 氣象監測儀檢查表(續 1)

FV-0144-C(20150101)

儀器狀況檢查表(5 氣象監測儀)

計畫編號：B0105(05)	測站名稱：瑞隆漁水浴場	
檢查人員：林長勝	檢查日期：2015 / 4 / 5	
項目	☑ 風速風向計 (Ws/Wd)	☑ 溫濕度計 (Temp/Hum)
廠牌：	YOUNG	ROTRONIC
型號：	05103	MP-101A
序號：	S/N 17406	S/N 20680-010

檢查項目	檢查結果		
1. 氣象監測儀外觀及連接線是否良好？	☑是	☐否	☐無此項
2. 風向、風速計之定位、轉動是否正常？	☑是	☐否	☐無此項
3. 溫濕度計之感測元件是否正常？	☑是	☐否	☐無此項
4. 氣象監測儀之固定支座是否完整良好？	☑是	☐否	☐無此項
5. 氣象監測儀安裝方向、位置是否正確？	☑是	☐否	☐無此項
6. 氣象監測儀安裝高度是否符合要求？	☑是	☐否	☐無此項
7. 氣象監測儀輸出訊號是否正常？	☑是	☐否	☐無此項
8. 其它：			

附錄 III.1-33 氣象監測儀檢查表(續 4)

FV-0144-C(20150101)

儀器狀況檢查表(5 氣象監測儀)

計畫編號：B0105(05)	測站名稱：義亮	
檢查人員：許仁杰	檢查日期：2015 / 4 / 23	
項目	☑ 風速風向計 (Ws/Wd)	☑ 溫濕度計 (Temp/Hum)
廠牌：	YOUNG	ROTRONIC
型號：	05103	MP101A
序號：	S/N 17406	S/N 27680-010

檢查項目	檢查結果
1. 氣象監測儀外觀及連接線是否良好？	☑是 ☐否 ☐無此項
2. 風向、風速計之定位、轉動是否正常？	☑是 ☐否 ☐無此項
3. 溫濕度計之感測元件是否正常？	☑是 ☐否 ☐無此項
4. 氣象監測儀之固定支座是否完整良好？	☑是 ☐否 ☐無此項
5. 氣象監測儀安裝方向、位置是否正確？	☑是 ☐否 ☐無此項
6. 氣象監測儀安裝高度是否符合要求？	☑是 ☐否 ☐無此項
7. 氣象監測儀輸出訊號是否正常？	☑是 ☐否 ☐無此項
8. 其它：	

附錄 III.1-33 氣象監測儀檢查表(續 3)

FV-0144-C(20150101)

儀器狀況檢查表(5 氣象監測儀)

計畫編號：B0105(05)	測站名稱：石碇里	
檢查人員：郭景富	檢查日期：2015 / 4 / 1	
項目	☑ 風速風向計 (Ws/Wd)	☑ 溫濕度計 (Temp/Hum)
廠牌：	YOUNG	ROTRONIC
型號：	05103	MP101A
序號：	S/N 17406	S/N 27680-010

檢查項目	檢查結果
1. 氣象監測儀外觀及連接線是否良好？	☑是 ☐否 ☐無此項
2. 風向、風速計之定位、轉動是否正常？	☑是 ☐否 ☐無此項
3. 溫濕度計之感測元件是否正常？	☑是 ☐否 ☐無此項
4. 氣象監測儀之固定支座是否完整良好？	☑是 ☐否 ☐無此項
5. 氣象監測儀安裝方向、位置是否正確？	☑是 ☐否 ☐無此項
6. 氣象監測儀安裝高度是否符合要求？	☑是 ☐否 ☐無此項
7. 氣象監測儀輸出訊號是否正常？	☑是 ☐否 ☐無此項
8. 其它：	

附錄 III.1-33 氣象監測儀檢查表(續 6)

FY-0144-C(20150101)

儀器狀況檢查表(5 氣象監測儀)

計畫編號：B0105(05)		測站名稱：福隆海水浴場
檢查人員：林右義		檢查日期：2015 / 5 / 7
項目	☑ 風速風向計 (Ws/Wd)	☑ 溫濕度計 (Temp/Hum)
廠牌：	YOUNG	ROTRONIC
型號：	05103	MP-101A
序號：	S/N 17406	S/N 27680-010

檢查項目	檢查結果
1. 氣象監測儀外觀及連接線是否良好？	☑是 ☐否 ☐無此項
2. 風向、風速計之定位、轉動是否正常？	☑是 ☐否 ☐無此項
3. 溫濕度計之感測元件是否正常？	☑是 ☐否 ☐無此項
4. 氣象監測儀之固定支座是否完整良好？	☑是 ☐否 ☐無此項
5. 氣象監測儀安裝方向、位置是否正確？	☑是 ☐否 ☐無此項
6. 氣象監測儀安裝高度是否符合要求？	☑是 ☐否 ☐無此項
7. 氣象監測儀輸出訊號是否正常？	☑是 ☐否 ☐無此項
8. 其它：	

附錄 III.1-33 氣象監測儀檢查表(續 5)

FY-0144-C(20150101)

儀器狀況檢查表(5 氣象監測儀)

計畫編號：B0105(05)		測站名稱：貢寮國小
檢查人員：林右義		檢查日期：2015 / 5 / 2
項目	☑ 風速風向計 (Ws/Wd)	☑ 溫濕度計 (Temp/Hum)
廠牌：	YOUNG	ROTRONIC
型號：	05103	MP-101A
序號：	S/N 17406	S/N 27680-010

檢查項目	檢查結果
1. 氣象監測儀外觀及連接線是否良好？	☑是 ☐否 ☐無此項
2. 風向、風速計之定位、轉動是否正常？	☑是 ☐否 ☐無此項
3. 溫濕度計之感測元件是否正常？	☑是 ☐否 ☐無此項
4. 氣象監測儀之固定支座是否完整良好？	☑是 ☐否 ☐無此項
5. 氣象監測儀安裝方向、位置是否正確？	☑是 ☐否 ☐無此項
6. 氣象監測儀安裝高度是否符合要求？	☑是 ☐否 ☐無此項
7. 氣象監測儀輸出訊號是否正常？	☑是 ☐否 ☐無此項
8. 其它：	

附錄 III.1-33 氣象監測儀檢查表(續 8)

FV-0144-C(20150101)

儀器狀況檢查表(5 氣象監測儀)

計畫編號：B0105(05)	測站名稱：石建宮
檢查人員：劉仕杰	檢查日期：2015 / 5 / 23

項目	☑ 風速風向計 (Ws/Wd)	☑ 溫濕度計 (Temp/Hum)
廠牌：	YOUNG	ROTRONIC
型號：	05103	MP101A
序號：	S/N 62072	S/N 18754-011

檢查項目	檢查結果		
1. 氣象監測儀外觀及連接線是否良好？	☑是	☐否	☐無此項
2. 風向、風速計之定位、轉動是否正常？	☑是	☐否	☐無此項
3. 溫濕度計之感測元件是否正常？	☑是	☐否	☐無此項
4. 氣象監測儀之固定支座是否完整良好？	☑是	☐否	☐無此項
5. 氣象監測儀安裝方向、位置是否正確？	☑是	☐否	☐無此項
6. 氣象監測儀安裝高度是否符合要求？	☑是	☐否	☐無此項
7. 氣象監測儀輸出訊號是否正常？	☑是	☐否	☐無此項
8. 其它：			

附錄 III.1-33 氣象監測儀檢查表(續 7)

FV-0144-C(20150101)

儀器狀況檢查表(5 氣象監測儀)

計畫編號：B0105(05)	測站名稱：小島養殖池
檢查人員：林長孫	檢查日期：2015 / 5 / 22

項目	☑ 風速風向計 (Ws/Wd)	☑ 溫濕度計 (Temp/Hum)
廠牌：	YOUNG	ROTRONIC
型號：	05103	MP-101A
序號：	S/N 17406	S/N 27680-010

檢查項目	檢查結果		
1. 氣象監測儀外觀及連接線是否良好？	☑是	☐否	☐無此項
2. 風向、風速計之定位、轉動是否正常？	☑是	☐否	☐無此項
3. 溫濕度計之感測元件是否正常？	☑是	☐否	☐無此項
4. 氣象監測儀之固定支座是否完整良好？	☑是	☐否	☐無此項
5. 氣象監測儀安裝方向、位置是否正確？	☑是	☐否	☐無此項
6. 氣象監測儀安裝高度是否符合要求？	☑是	☐否	☐無此項
7. 氣象監測儀輸出訊號是否正常？	☑是	☐否	☐無此項
8. 其它：			

附錄 III.1-33 氣象監測儀檢查表(續 10)

FV-0144-C(20150101)

儀器狀況檢查表(5 氣象監測儀)

計畫編號：30105(05)	測站名稱：員東國小
檢查人員：洪碧鵬	檢查日期：2015 / 6 / 13

項目	☑ 風速風向計 (Ws/Wd)	☑ 溫濕度計 (Temp/Hum)
廠牌：	YOUNG	ROTRONIC
型號：	05103	MP-101A
序號：	S/N 58541	S/N 18754-011

檢查項目	檢查結果		
1. 氣象監測儀外觀及連接線是否良好？	☑是	☐否	☐無此項
2. 風向、風速計之定位、轉動是否正常？	☑是	☐否	☐無此項
3. 溫濕度計之感測元件是否正常？	☑是	☐否	☐無此項
4. 氣象監測儀之固定支座是否完整良好？	☑是	☐否	☐無此項
5. 氣象監測儀安裝方向、位置是否正確？	☑是	☐否	☐無此項
6. 氣象監測儀安裝高度是否符合要求？	☑是	☐否	☐無此項
7. 氣象監測儀輸出訊號是否正常？	☑是	☐否	☐無此項
8. 其它：			

附錄 III.1-33 氣象監測儀檢查表(續 9)

FV-0144-C(20150101)

儀器狀況檢查表(5 氣象監測儀)

計畫編號：B405	測站名稱：民宅
檢查人員：洪碧鵬、林彥豪	檢查日期：2015 / 5 / 14

項目	☑ 風速風向計 (Ws/Wd)	☑ 溫濕度計 (Temp/Hum)
廠牌：	YOUNG	ROTRONIC
型號：	05103	MP101A
序號：	S/N 19406	S/N 20139-018

檢查項目	檢查結果		
1. 氣象監測儀外觀及連接線是否良好？	☑是	☐否	☐無此項
2. 風向、風速計之定位、轉動是否正常？	☑是	☐否	☐無此項
3. 溫濕度計之感測元件是否正常？	☑是	☐否	☐無此項
4. 氣象監測儀之固定支座是否完整良好？	☑是	☐否	☐無此項
5. 氣象監測儀安裝方向、位置是否正確？	☑是	☐否	☐無此項
6. 氣象監測儀安裝高度是否符合要求？	☑是	☐否	☐無此項
7. 氣象監測儀輸出訊號是否正常？	☑是	☐否	☐無此項
8. 其它：			

附錄 III.1-33 氣象監測儀檢查表(續 12)

FV-0144-C(20150101)

儀器狀況檢查表(5 氣象監測儀)

計畫編號：B0105105	測站名稱：小島養殖池	
檢查人員：林長勝	檢查日期：2015 / 6 / 13	
項目	☑ 風速風向計 (Ws/Wd)	☑ 溫濕度計 (Temp/Hum)
廠牌：	YOUNG	ROTRONIC
型號：	05103	MP-101A
序號：	S/N 17406	S/N 13680-010

檢查項目	檢查結果		
1. 氣象監測儀外觀及連接線是否良好？	☑是	☐否	☐無此項
2. 風向、風速計之定位、轉動是否正常？	☑是	☐否	☐無此項
3. 溫濕度計之感測元件是否正常？	☑是	☐否	☐無此項
4. 氣象監測儀之固定支座是否完整良好？	☑是	☐否	☐無此項
5. 氣象監測儀安裝方向、位置是否正確？	☑是	☐否	☐無此項
6. 氣象監測儀安裝高度是否符合要求？	☑是	☐否	☐無此項
7. 氣象監測儀輸出訊號是否正常？	☑是	☐否	☐無此項
8. 其它：			

附錄 III.1-33 氣象監測儀檢查表(續 11)

FV-0144-C(20150101)

儀器狀況檢查表(5 氣象監測儀)

計畫編號：B0105105	測站名稱：福隆海水浴場	
檢查人員：洪苑鵬	檢查日期：2014 / 6 / 20	
項目	☑ 風速風向計 (Ws/Wd)	☑ 溫濕度計 (Temp/Hum)
廠牌：	YOUNG	ROTRONIC
型號：	05104	MP101A
序號：	S/N 58541	S/N 18754-011

檢查項目	檢查結果		
1. 氣象監測儀外觀及連接線是否良好？	☑是	☐否	☐無此項
2. 風向、風速計之定位、轉動是否正常？	☑是	☐否	☐無此項
3. 溫濕度計之感測元件是否正常？	☑是	☐否	☐無此項
4. 氣象監測儀之固定支座是否完整良好？	☑是	☐否	☐無此項
5. 氣象監測儀安裝方向、位置是否正確？	☑是	☐否	☐無此項
6. 氣象監測儀安裝高度是否符合要求？	☑是	☐否	☐無此項
7. 氣象監測儀輸出訊號是否正常？	☑是	☐否	☐無此項
8. 其它：			

附錄 III.1-33 氣象監測儀檢查表(續 14)

FV-0144-C(20150101)

儀器狀況檢查表(5 氣象監測儀)

計畫編號：B0105(05)	測站名稱：民宅	
檢查人員：林長孫	檢查日期：2015 / 6 / 20	
項目	☑ 風速風向計 (Ws/Wd)	☑ 溫濕度計 (Temp/Hum)
廠牌：	YOUNG	ROTRONIC
型號：	05103	MP-101A
序號：	S/N 17406	S/N 37680-010

檢查項目	檢查結果		
1. 氣象監測儀外觀及連接線是否良好？	☑是	□否	□無此項
2. 風向、風速計之定位、轉動是否正常？	☑是	□否	□無此項
3. 溫濕度計之感測元件是否正常？	☑是	□否	□無此項
4. 氣象監測儀之固定支座是否完整良好？	☑是	□否	□無此項
5. 氣象監測儀安裝方向、位置是否正確？	☑是	□否	□無此項
6. 氣象監測儀安裝高度是否符合要求？	☑是	□否	□無此項
7. 氣象監測儀輸出訊號是否正常？	☑是	□否	□無此項
8. 其它：			

附錄 III.1-33 氣象監測儀檢查表(續 13)

FV-0144-C(20150101)

儀器狀況檢查表(5 氣象監測儀)

計畫編號：B0105(05)	測站名稱：石碇宮	
檢查人員：洪[illegible]	檢查日期：2015 / 6 / 17	
項目	☑ 風速風向計 (Ws/Wd)	☑ 溫濕度計 (Temp/Hum)
廠牌：	YOUNG	ROTRONIC
型號：	05103	MP101A
序號：	S/N 58541	S/N 181954-011

檢查項目	檢查結果		
1. 氣象監測儀外觀及連接線是否良好？	☑是	□否	□無此項
2. 風向、風速計之定位、轉動是否正常？	☑是	□否	□無此項
3. 溫濕度計之感測元件是否正常？	☑是	□否	□無此項
4. 氣象監測儀之固定支座是否完整良好？	☑是	□否	□無此項
5. 氣象監測儀安裝方向、位置是否正確？	☑是	□否	□無此項
6. 氣象監測儀安裝高度是否符合要求？	☑是	□否	□無此項
7. 氣象監測儀輸出訊號是否正常？	☑是	□否	□無此項
8. 其它：			

附錄 III.1-34　空氣品質採樣工作計時器之查對紀錄

附表八十一　工作計時器之查對記錄

工作計時器查對基本資料			工作計時器查對起始時間			工作計時器查對結束時間			工作計時器查對結果	
計時器查對執行期間（年/月/日）	工作計時器廠牌、型號	工作計時器儀器編號	117標準時間報時台（時:分:秒）	工作計時器顯示時間（時:分:秒）	對時人員	117標準時間報時台（時:分:秒）	工作計時器時間（時:分:秒）	查對人員	工作計時器時間誤差±（秒）	查對結果
103/4/10 ~ 103/4/11	T-Power TP-888	TAP-001-04	17:16:28	17:16:28	王品閔	17:18:10	17:18:09	王品閔	-3 秒	☑合格 ☐不合格
103/4/10 ~ 103/4/11	T-Power TP-888	TAP-001-03	17:17:00	17:17:00	王品閔	17:18:20	17:18:18	王品閔	-2 秒	☑合格 ☐不合格
103/4/10 ~ 103/4/11	T-Power TP-888	TAP-001-06	17:17:30	17:17:30	王品閔	17:18:35	17:18:33	王品閔	-2 秒	☑合格 ☐不合格
2015/4/9 ~ 2015/4/10	T-power TP-888	TAP-001-01	08:40:00	08:40:00	蔡竹杰	08:40:00	08:40:02	蔡竹杰	+2 秒	☑合格 ☐不合格
2015/4/9 ~ 2015/4/10	T-power TP-888	TAP-001-02	08:41:00	08:41:00	蔡竹杰	08:41:00	08:41:01	蔡竹杰	+1 秒	☑合格 ☐不合格
2015/4/9 ~ 2015/4/10	T-power TP-888	TAP-001-03	08:42:00	08:42:00	蔡竹杰	08:42:00	08:41:59	蔡竹杰	-1 秒	☑合格 ☐不合格
2015/4/9 ~ 2015/4/10	T-power TP-888	TAP-001-04	08:43:00	08:43:00	蔡竹杰	08:43:00	08:43:02	蔡竹杰	+2 秒	☑合格 ☐不合格
2015/4/9 ~ 2015/4/10	T-power TP-888	TAP-001-06	08:44:00	08:44:00	蔡竹杰	08:44:00	08:43:58	蔡竹杰	-2 秒	☑合格 ☐不合格

備註：1. 工作計時器查對為自『查對起始時間』至『查對結束時間』，需經24小時以上之同步計時，以查對工作計時器時間偏差量是否符合。
2. 計時器應至少每年校正一次，其24小時誤差不超過 2分鐘。

品保品管：賴振名 2015.4.10.

賴振名 103.4.12

L:\QAQC-表格資料\管制表格\工作計時器之查對記錄\附表八十一 工作計時器之查對記錄

附　錄　Ⅲ.2

噪音與振動品保品管記錄

台灣電力公司

核能四廠發電工程施工期間環境監測

104年第2季監測報告

附錄 III.2-1 聲音校正器校正報告(續 1)

校正報告

財團法人台灣電子檢驗中心　　工　服NO. 15-03-BAC-200-01

CALIBRATION REPORT

ELECTRONICS TESTING CENTER, TAIWAN　　Page 2 of 2

1.Sound Pressure Level Check:

Nominal(dB)	Actual(dB)
94.0	94.1

2.Frequency Check:

Nominal(Hz)	Actual(Hz)
1000	1001.4

3. Second Harmonic Distortion Check : 0.32 %

說明: 1.Expanded Uncertainty : Frequency = 5.0×10^{-10}

SPL = 0.3 dB re 20 μPa

本校正報告內的擴充不確定度評估與表示是依據「ISO Guide 98-3 量測不確定度表示方式指引」，擴充不確定度 $U = ku_c$，其中 u_c 為組合標準不確定度，$k = 2.0$，為信賴水準約 95 %之涵蓋因子。

2.「音壓位準校正器校驗程序書」，B00-CD-061，1st Edition。

3.環境管制條件: 溫度:(23 ± 2) ℃ ; 相對濕度:(50 ± 10)% 。

4.報告內之建議再校日期為應申請者要求列入。

附3.2-1

附錄 III.2-1 聲音校正器校正報告

☑ 校正實驗室
33383 桃園市龜山區
文明路29巷8號
TEL:+886-3-3280026

財團法人台灣電子檢驗中心

校正報告

CALIBRATION REPORT

ELECTRONICS TESTING CENTER, TAIWAN

☐ 新竹校正實驗室
30075 新竹市科學園區
園區二路47號205室
TEL:+886-3-5798806

Page 1 of 2

工服 NO. 15-03-BAC-200-01

申請者(Applicant): 新美檢驗科技有限公司

地址(Address): 新北市中和區新民街112號2樓

供 校 儀 器　ITEM CALIBRATED

儀器名稱: Nomenclature	Sound Level Calibrator	製造商: Mfg.	RION
型別: Model No.	NC-74	識別號碼: ID. No.	34251562(NAA-002-07)
校正依據: Cal. Procedure Used	詳如說明2所示	收件日期: Receipt Date	Mar. 09, 2015
校正資料: Cal. Info.	☑ 僅量測 Cal. Only　☐ 調整 Adjusted	校正日期: Cal. Date	Mar. 11, 2015
實際環境: Real Condition	溫度: 23 ℃ Temperature　相對濕度: 48 % Relative Humidity	建議再校日期: Recommended Recal. Date	Mar. 10, 2016

使用標準器及附配件 STANDARD AND ACCESSORIES USED

儀器名稱 Nomenclature	廠牌/型號 Mfg. / Model No.	識別號碼 ID. No.	校正日期 Date Cal.	有效日期 Due Date
Microphone	B&K 4134	13041405-001	2014/08/28	2015/08/27
Pist./Mic. Calibration System	B&K 9604	13044801-001	2014/10/23	2015/04/23
Pistonphone	B&K 4220	13041501-002	2014/06/05	2015/06/04
True RMS Multimeter	FLUKE 87	13043404-002	2014/10/22	2015/04/21

追 溯 源 CALIBRATION SOURCE

儀器名稱 Nomenclature	校正單位(認可編號) Cal. Source(ACRED Code)	報告號碼 Cal. Report No.	校正日期 Date Cal.	有效日期 Due Date
Microphone	NML(TAF N1001)	A140053A	2014/03/12	2015/09/11
Pistonphone	NML(TAF N1001)	A140058A-59A	2014/03/10	2015/09/09
Rubidium Atomic Frequency Standard	CHT(TAF N0815)	FTC-2014-12-44	2014/12/19	2016/06/18

ETC hereby certifies that the equipment noted herein has been compared with the above listed standards. The Standards used to perform this calibration are traceable to NML/ROC, NIST/USA or other countries. The calibration services from ETC are capable of performing services in compliance with the requirements of ISO/IEC 17025.

財團法人台灣電子檢驗中心特此證明報告內記載之受校儀器已與上列標準做過比較校正，用以校正之標準器可追溯至中華民國國家度量衡標準實驗室、美國標準及技術研究院，或其它國家之度量衡國家標準。本中心的校正服務均符合ISO/IEC 17025 之規定。

校正地點: 財團法人台灣電子檢驗中心校正實驗室

財團法人台灣電子檢驗中心 ELECTRONICS TESTING CENTER, TAIWAN　　實驗室主管 Laboratory Head　　報告簽署人 Signature

附錄 III.2-1 聲音校正器校正報告(續 3)

校正報告

財團法人台灣電子檢驗中心

工 服NO. 15-05-BAC-086-01

CALIBRATION REPORT

ELECTRONICS TESTING CENTER, TAIWAN

Page 2 of 2

1. Sound Pressure Level Check :

Nominal (dB)	Actual (dB)
94.0	94.0

2. Frequency Check:

Nominal (Hz)	Actual (Hz)
1000	1003.3

3. Second Harmonic Distortion Check : 1.05 %

說明: 1.Expanded Uncertainty : Frequency = 5.0 × 10^{-10}

SPL = 0.3 dB re 20 μPa

本校正報告內的擴充不確定度評估與表示是依據「ISO Guide 98-3 量測不確定度表示方式指引」，擴充不確定度 $U = ku_c$，其中 u_c 為組合標準不確定度，$k = 2.0$，為信賴水準約 95 %之涵蓋因子。

2.「音壓位準校正器校驗程序書」，B00-CD-061，1st Edition。

3.環境管制條件: 溫度:(23 ± 2) ℃ ; 相對濕度:(50 ± 10)% 。

4.報告內之建議再校日期為應申請者要求列入。

附3.2-2

附錄 III.2-1 聲音校正器校正報告(續 2)

☑ 校正實驗室
33383 桃園市龜山區
文明路29巷8號
TEL:+886-3-3280026

財團法人台灣電子檢驗中心

校 正 報 告

CALIBRATION REPORT

ELECTRONICS TESTING CENTER, TAIWAN

☐ 新竹校正實驗室
30075 新竹市科學園區
園區二路47號205室
TEL:+886-3-5798806

Page 1 of 2

工服 NO. 15-05-BAC-086-01

申請者(Applicant): 新美檢驗科技有限公司

地址(Address): 新北市中和區新民街112號2樓

供 校 儀 器 ITEM CALIBRATED

儀器名稱: Nomenclature	Sound Level Calibrator	製造商: Mfg.	RION
型別: Model No.	NC-74	識別號碼: ID. No.	35105067(NAA-002-09)
校正依據: Cal. Procedure Used	詳如說明2所示	收件日期: Receipt Date	May 06, 2015
校正資料: Cal. Info.	☑ 僅量測 Cal.Only ☐ 調整 Adjusted	校正日期: Cal. Date	May 07, 2015
實際環境: Real Condition	溫度: 23 ℃ Temperature; 相對濕度: 47 % Relative Humidity	建議再校日期: Recommended Recal. Date	May 06, 2016

使用標準器及附配件 STANDARD AND ACCESSORIES USED

儀器名稱 Nomenclature	廠牌/型號 Mfg. / Model No.	識別號碼 ID. No.	校正日期 Date Cal.	有效日期 Due Date
Microphone	B&K 4134	13041405-001	2014/08/28	2015/08/26
Pist./Mic. Calibration System	B&K 9604	13044801-001	2015/04/21	2015/10/20
Pistonphone	B&K 4220	13041501-002	2014/06/05	2015/06/04
True RMS Multimeter	FLUKE 87	13043404-002	2015/04/21	2015/10/20

追 溯 源 CALIBRATION SOURCE

儀器名稱 Nomenclature	校正單位(認可編號) Cal. Source(ACRED Code)	報告號碼 Cal. Report No.	校正日期 Date Cal.	有效日期 Due Date
Microphone	NML(TAF N1001)	A140053A	2014/03/12	2015/09/11
Pistonphone	NML(TAF N1001)	A140058A-59A	2014/03/10	2015/09/09
Rubidium Atomic Frequency Standard	CHT(TAF N0815)	FTC-2014-12-44	2014/12/19	2016/06/18

ETC hereby certifies that the equipment noted herein has been compared with the above listed standards. The Standards used to perform this calibration are traceable to NML/ROC, NIST/USA or other countries. The calibration services from ETC are capable of performing services in compliance with the requirements of ISO/IEC 17025.

財團法人台灣電子檢驗中心特此證明報告內記載之受校儀器已與上列標準做過比較校正，用以校正之標準器可追溯至中華民國國家度量衡標準實驗室，美國標準及技術研究院，或其它國家之度量衡國家標準。本中心的校正服務均符合ISO/IEC 17025 之規定。

校正地點: 財團法人台灣電子檢驗中心校正實驗室

財團法人台灣電子檢驗中心
ELECTRONICS TESTING CENTER, TAIWAN

實驗室主管
Laboratory Head

報告簽署人
Signature

附錄 III.2-3 噪音計檢定報告

MO 0036870

經濟部標準檢驗局
THE BUREAU OF STANDARDS, METROLOGY AND INSPECTION
MINISTRY OF ECONOMIC AFFAIRS

噪音計檢定合格證書

一、申　　請　　者：新美檢驗科技有限公司
二、地　　　　　址：新北市中和區新民街112號2樓
三、規　　　　　格：CNS 7129 1型
四、廠　　　　　牌：RION
五、型　　　　　號：(一)主　機：NL-32
　　　　　　　　：(二)參克風：UC-53A
六、器　　　　　號：(一)主　機：01020281
　　　　　　　　：(二)參克風：103391
七、檢定合格單號碼：M0PA0200242
八、檢　定　日　期：102 年 7 月 2 日
九、有　效　期　限：104 年 7 月 31 日

中　華　民　國 102 年 7 月 9 日

附錄III.2-2 各測站噪音振動、風速風向及溫溼度計之儀器編號

測站名稱	日期	噪音計	振動計	風速風向計	溫濕度計
台2省道與102甲縣道交叉口	104.4.25 104.4.28	00240663	00140756	27196	29186-010
鹽寮海濱公園	104.4.25 104.4.28	01020281	00791002	15116	20133-018
福隆街上	104.4.25 104.4.28	00451248	00890356	54729	38186-020
102縣道之新社橋	104.4.25 104.4.28	00620162	00190878	58543	61039376
過港部落	104.4.25 104.4.28	00241450	00621652	29862	24341-007
台2省道與102甲縣道交叉口	104.5.14 104.5.17	00240663	00830356	29862	61039375
鹽寮海濱公園	104.5.14 104.5.17	01020281	00140756	A4133	B1201
福隆街上	104.5.14 104.5.17	00451248	00140756	58543	61039376
102縣道之新社橋	104.5.14 104.5.17	00620162	00680760	27169	38186-020
過港部落	104.5.14 104.5.17	00241450	00490944	15116	24341-007
台2省道與102甲縣道交叉口	104.6.17 104.6.20	00240663	00490944	15116	38186-020
鹽寮海濱公園	104.6.17 104.6.20	00620162	00621652	27169	24341-007
福隆街上	104.6.17 104.6.20	00451248	00190878	29862	61039376
102縣道之新社橋	104.6.13 104.6.16	00240663	00680760	27169	38186-020
過港部落	104.6.13 104.6.16	00620162	00490944	15116	24341-007

附錄 III.2-3 噪音計檢定報告(續 2)

MO 0037362

經濟部標準檢驗局
THE BUREAU OF STANDARDS, METROLOGY AND INSPECTION
MINISTRY OF ECONOMIC AFFAIRS

噪音計檢定合格證書

一、申請者：新美檢驗科技有限公司
二、地址：新北市中和區新民街112號2樓
三、規格：CNS 7129 1型
四、廠牌：RION
五、型號：(一)主機：NL-32
　　：(二)麥克風：UC-53A
六、器號：(一)主機：00451248
　　：(二)麥克風：311856
七、檢定合格單號碼：M0PA0200294
八、檢定日期：102 年 8 月 13 日
九、有效期限：104 年 8 月 31 日

中華民國 102 年 8 月 14 日

附錄 III.2-3 噪音計檢定報告(續 1)

MO 0041568

經濟部標準檢驗局
THE BUREAU OF STANDARDS, METROLOGY AND INSPECTION
MINISTRY OF ECONOMIC AFFAIRS

噪音計檢定合格證書

一、申請者：新美檢驗科技有限公司
二、地址：新北市中和區新民街112號2樓
三、規格：CNS 7129 1型
四、廠牌：RION
五、型號：(一)主機：NL-32
　　：(二)麥克風：UC-53A
六、器號：(一)主機：00240663
　　：(二)麥克風：89314
七、檢定合格單號碼：M0PA0300278
八、檢定日期：103 年 7 月 21 日
九、有效期限：105 年 7 月 31 日

中華民國 103 年 7 月 22 日

附錄 III.2-3 噪音計檢定報告(續 4)

MO 0043554

經濟部標準檢驗局
THE BUREAU OF STANDARDS, METROLOGY AND INSPECTION
MINISTRY OF ECONOMIC AFFAIRS

噪音計檢定合格證書

一、申請者：新美檢驗科技有限公司
二、地址：新北市中和區新民街112號2樓
三、規格：CNS 7129 1型
四、廠牌：RION
五、型號：(一)主機：NL-32
　　：(二)麥克風：UC-53A
六、器號：(一)主機：00241450
　　：(二)麥克風：311901
七、檢定合格單號碼：M0PA0300612
八、檢定日期：103 年 12 月 22 日
九、有效期限：105 年 12 月 31 日

中華民國 103 年 12 月 23 日

附錄 III.2-3 噪音計檢定報告(續 3)

MO 0036871

經濟部標準檢驗局
THE BUREAU OF STANDARDS, METROLOGY AND INSPECTION
MINISTRY OF ECONOMIC AFFAIRS

噪音計檢定合格證書

一、申請者：新美檢驗科技有限公司
二、地址：新北市中和區新民街112號2樓
三、規格：CNS 7129 1型
四、廠牌：RION
五、型號：(一)主機：NL-32
　　：(二)麥克風：UC-53A
六、器號：(一)主機：00620162
　　：(二)麥克風：102858
七、檢定合格單號碼：M0PA0200243
八、檢定日期：102 年 7 月 2 日
九、有效期限：104 年 7 月 31 日

中華民國 102 年 7 月 9 日

附錄 III.2-4 風速風向校正報告(續 1)

報告編號: W103683　　第二頁共三頁

交通部中央氣象局氣象儀器校正報告

送校單位: 新美檢驗科技有限公司

地　　址: 新北市中和區新民街112號2F　　收件日期: 103年11月3日

電　　話: (02)-22288505　　校正日期: 103年11月25日

校正依據: 測風儀標準校正程序(MIC-W02-01)版次1.2

校正環境: 風洞控制室 : 溫度 (23 ± 2) ℃
相對濕度 (55 ± 15) %

校正儀器: 中央氣象局 測風儀校正系統

風 向 校 正 結 果

單位：度

標 準 值	10.0	45.0	90.0	135.0	180.0
指示平均值	11.1	46.0	89.9	134.8	178.6
器　差	+1.1	+1.0	-0.1	-0.2	-1.4
標 準 值	225.0	270.0	315.0	350.0	
指示平均值	224.5	269.7	315.6	351.2	
器　差	-0.5	-0.3	+0.6	+1.2	

校正　　報告簽署人

陳明欽　　校正葉瑞元

附錄 III.2-4 風速風向校正報告

交通部中央氣象局氣象儀器檢校中心

Meteorological Instruments Center
Central Weather Bureau

校正報告

新北市新店區莒光路29號 電話:(02)22122251 傳真:(02)22122254

報告日期: 103年11月26日
報告編號: W103683

儀器名稱: 風向風速感應器(風向)

廠牌型號: Young　CAT. NO. 05103

儀器序號: 58543

送校單位: 新美檢驗科技有限公司

使 用 說 明

一、本報告校正數據為實驗室環境下執行校正所得結果。往後量測儀器之準確度，則依使用時之小心程度及使用頻率而定。

二、上項量測儀器經本實驗室校正，結果如后。本報告含附頁共三頁分離使用無效。

三、為確保量測儀器之準確，請送校單位依儀器使用狀況訂定適當校正週期按時送校。

實驗室主管

校正葉瑞元

附錄 III.2-4 風速風向校正報告(續 3)

交通部中央氣象局氣象儀器檢校中心

Meteorological Instruments Center
Central Weather Bureau

校正報告

新北市新店區莒光路29號 電話:(02)22122251 傳真:(02)22122254

TAF
Calibration Laboratory
0038

報告日期: 103年11月26日
報告編號: W103681

儀器名稱: 風向風速感應器(風速)

廠牌型號: Young CAT. NO. 05103

儀器序號: 58543

送校單位: 新美檢驗科技有限公司

使 用 說 明

一、 本報告校正數據為實驗室環境下執行校正所得結果。往後量測儀器之準確度，則依使用時之小心程度及使用頻率而定。

二、 上項量測儀器經本實驗室校正，結果如后。本報告含附頁共三頁分離使用無效。

三、 為確保量測儀器之準確，請送校單位依儀器使用狀況訂定適當校正週期按時送校。

實驗室主管

校正葉瑞元

附錄 III.2-4 風速風向校正報告(續 2)

校 正 說 明

一、 校正方法:

1. 風向校正係將待校風向感應器置於原廠風向轉盤後，調整被校風向感應器(風標)指向各風向校正點，分別以順、逆時針方向記錄風向轉盤指示度(即標準值)及被校件風向指示值兩次，比較被校件指示值與風向轉盤標準值，求得器差。本校正僅顯示被校件風向感應器(風標)線性偏離誤差程度，儀器實際運用時風向誤差則與安裝架設有關，請送校單位注意。儀器收存風標拆裝若無法準確回復原始定位時，請勿任意拆卸風標否則本風向校正失效。

2. 被校件轉換方程式:
WD(度)=o/pV(V)＊72.765 EXC＝4.879V

3. 名詞解釋:
標準值:風向轉盤指示值。
指示平均值:被校件順、逆時針指示值之平均。
器差:指示平均值 － 標準值

4. 被校件指示值由以下儀器顯示:
VAISALA QLI50 SENSOR COLLECTOR sn.R381059

二、 參考資料:
風向風速儀校正程序(MIC-W02-01)版次1.2

附錄 III.2-4 風速風向校正報告(續 5)

報告編號：W103681　　第三頁共三頁

校　正　說　明

一、校正方法：

1. 本風速校正係將被校件安裝於風洞測試區，以皮托管量測測試區流體動壓換算為風速標準值；被校件指示值由本實驗室提供 VAISALA QLI50 SENSOR COLLECTOR sn.R381059 量測被校件輸出信號計算而得，標準值與指示值各記錄五次值，計算器差及不確定度。

2. 被校件轉換方程式：
   WS(m/s)=o/pF(Hz)＊0.098

3. 名詞解釋：
   標準件標準值：本實驗室標準件在風洞內量測所得值。
   被校件指示值：送校單位儀器在風洞內量測所得值。
   器差：被校件指示值 － 標準件指示值
   擴充不確定度 $U = k \times u_c$
   u_c：組合標準不確定度。
   k ：涵蓋因子，於 95% 信賴水準涵蓋因子約等於 2。

二、校正標準件及參考資料：

1. 校正標準件：差壓計　YOKOGAWA　MT210　sn.91H615309
   皮托管　Dwyer 160-12
2. 國家度量衡標準實驗室(TAF認證編號：N0882)校正報告：
   報告日期（報告編號）：103年01月16日(F140023A)
3. 測風儀校正實驗室風洞系統評估報告(MIC-W01-01)版次1.3
4. 風向風速儀校正程序(MIC-W02-01)版次1.2
5. 校正標準件校正週期為1年。

附錄 III.2-4 風速風向校正報告(續 4)

報告編號：W103681　　第二頁共三頁

交通部中央氣象局氣象儀器校正報告

送校單位：新奕檢驗科技有限公司

地　　址：新北市中和區新民街112號2F　　收件日期：103年11月3日

電　　話：(02)-22288505　　校正日期：103年11月25日

校正程序：測風儀標準校正程序(MIC-W02-01)版次1.2

校正環境：風洞測試區　：溫度　(24.1～25.2)　℃
　　相對溼度(63.7～70.6)　%
　　風洞控制室　：溫度　(23 ± 2)　℃
　　相對溼度(55 ± 15)　%

校正儀器：中央氣象局　測風儀校正系統

風　速　校　正　結　果

單位：m/s

標準件標準值	被校件指示值	器差(指示值-標準值)	擴充不確定度
5.02	4.98	-0.04	0.21
10.02	10.05	+0.03	0.26
19.99	20.20	+0.21	0.47
30.00	30.60	+0.60	0.56

校正　　報告簽署人

士陳明欽　　校正葉瑞元

附錄 III.2-4 風速風向校正報告(續 7)

報告編號: W102903　　第二頁共三頁

交通部中央氣象局氣象儀器校正報告

送校單位: 新美檢驗科技有限公司

地　　址: 新北市中和區新民街112號2F　　收件日期: 102年12月30日

電　　話: (02)-22288505　　校正日期: 103年3月11日

校正依據: 測風儀標準校正程序(MIC-W02-01)版次1.2

校正環境: 風洞控制室 : 溫度 (23 ± 2) ℃
濕度 (55 ± 15) %

校正儀器: 中央氣象局 測風儀校正系統

風 向 校 正 結 果

單位：度

標 準 值	10.0	45.0	90.0	135.0	180.0
指示平均值	11.4	46.3	91.0	134.4	178.3
器　　差	+1.4	+1.3	+1.0	-0.6	-1.7
標 準 值	225.0	270.0	315.0	350.0	
指示平均值	222.9	267.7	312.3	347.5	
器　　差	-2.1	-2.3	-2.7	-2.5	

校正　　報告簽署人

技士林昱任　　技正[illegible]元

附錄 III.2-4 風速風向校正報告(續 6)

交通部中央氣象局氣象儀器檢校中心

Meteorological Instruments Center
Central Weather Bureau

校正報告

新北市新店區莒光路29號 電話:(02)22122251 傳真:(02)22122254

報告日期: 103年3月11日
報告編號: W102903

儀器名稱: 風向風速感應器(風向)

廠牌型號: Young　CAT. NO.05103

儀器序號: 27169

送校單位: 新美檢驗科技有限公司

使 用 說 明

一、 本報告校正數據為實驗室環境下執行校正所得結果。往後量測儀器之準確度，則依使用時之小心程度及使用頻率而定。

二、 上項量測儀器經本實驗室校正，結果如后。本報告含附頁共三頁分離使用無效。

三、 為確保量測儀器之準確，請送校單位依儀器使用狀況訂定適當校正週期按時送校。

實驗室主管

[illegible]高元

附3.2-10

附錄 III.2-4 風速風向校正報告(續 9)

交通部中央氣象局氣象儀器檢校中心

Meteorological Instruments Center
Central Weather Bureau

校正報告

新北市新店區寶光路29號 電話:(02)22122251 傳真:(02)22122254

報告日期: 103年3月11日
報告編號: W102904

儀器名稱: 風向風速感應器

廠牌型號: Young　CAT. NO.05103

儀器序號: 27169

送校單位: 新美檢驗科技有限公司

使 用 說 明

一、 本報告校正數據為實驗室環境下執行校正所得結果，往後量測儀器之準確度，則依使用時之小心程度及使用頻率而定。

二、 上項量測儀器經本實驗室校正，結果如后。本報告含附頁共三頁分離使用無效。

三、 為確保量測儀器之準確，請送校單位依儀器使用狀況訂定適當校正週期按時送校。

實驗室主管

附錄 III.2-4 風速風向校正報告(續 8)

校 正 說 明

一、 校正方法:

1. 風向校正係將待校風向感應器置於原廠風向轉盤後，調整被校風向感應器(風標)指向各風向校正點，分別以順、逆時針方向記錄風向轉盤指示度(即標準值)及被校件風向指示值兩次，比較被校件指示值與風向轉盤標準值，求得器差。本校正僅顯示被校件風向感應器(風標)線性偏離誤差程度，儀器實際運用時風向誤差則與安裝架設有關，請送校單位注意。儀器收存風標拆裝若無法準確回復原始定位時，請勿任意拆卸風標否則本風向校正失效。

2. 被校件轉換方程式:
WD(度)=o/pV(V)＊72.853　EXC=4.873V

3. 名詞解釋:
標準值:風向轉盤指示值。
指示平均值:被校件順、逆時針指示值之平均。
器差:指示平均值 － 標準值

4. 被校件指示值由以下儀器顯示:
VAISALA QLI50 SENSOR COLLECTOR sn.R381059

二、 參考資料:
風向風速儀校正程序(MIC-W02-01)版次1.2

附錄 III.2-4 風速風向校正報告(續 11)

報告編號：W102904　　第三頁共三頁

校　正　說　明

一、校正方法：

1. 本風速校正係將被校件安裝於風洞測試區，以皮托管量測測試區流體動壓換算為風速標準值；被校件指示值由本實驗室提供 VAISALA QL150 SENSOR COLLECTOR sn.R381059 量測被校件輸出信號計算而得，標準值與指示值各記錄五次值，計算器差及不確定度。

2. 被校件轉換方程式：
   WS(m/s)=o/pF(Hz)＊0.098

3. 名詞解釋：
   標準件標準值：本實驗室標準件在風洞內量測所得值。
   被校件指示值：送校單位儀器在風洞內量測所得值。
   器差：被校件指示值 － 標準件指示值
   擴充不確定度 $U = k \times u_c$
   u_c：組合標準不確定度。
   k　：涵蓋因子，於 95% 信賴水準涵蓋因子約等於 2。

二、校正標準件及參考資料：

1. 校正標準件：差壓計　YOKOGAWA　MT210　sn.91L537938
   皮托管　Dwyer 160-12
2. 國家度量衡標準實驗室(TAF認證編號：N0882)校正報告：
   報告日期（報告編號）：103年01月16日(F140023A)
3. 測風儀校正實驗室風洞系統評估報告(MIC-W01-01)版次1.2
4. 風向風速儀校正程序(MIC-W02-01)版次1.2
5. 校正標準件校正週期為1年。

附錄 III.2-4 風速風向校正報告(續 10)

報告編號：W102904　　第二頁共三頁

交通部中央氣象局氣象儀器校正報告

送校單位：新美檢驗科技有限公司

地　　址：新北市中和區新民街112號2F　　收件日期：102年12月30日

電　　話：(02)-22288505　　校正日期：103年3月11日

校正程序：測風儀標準校正程序(MIC-W02-01)版次1.2

校正環境：風洞測試區　：溫度（ 18.8～20.0 ）℃
　　相對溼度（ 60.1～66.6 ）%
　　風洞控制室　：溫度（ 23 ± 2 ）℃
　　相對溼度（ 55 ± 15 ）%

校正儀器：中央氣象局　測風儀校正系統

風　速　校　正　結　果

單位：m/s

標準件標準值	被校件指示值	器差(指示值-標準值)	擴充不確定度
5.00	5.05	+0.05	0.21
10.01	10.08	+0.07	0.28
20.02	20.49	+0.47	0.46
29.98	30.76	+0.78	0.57

校正　　報告簽署人

技士林昱任　　[illegible]

附錄 III.2-4 風速風向校正報告(續 13)

報告編號: W103156　　第二頁共三頁

交通部中央氣象局氣象儀器校正報告

送校單位: 新美檢驗科技有限公司

地　　址: 新北市中和區新民街112號2F　　收件日期: 103年3月18日

電　　話: (02)-22288505　　校正日期: 103年3月19日

校正依據: 測風儀標準校正程序(MIC-W02-01)版次1.2

校正環境: 風洞控制室 : 溫度 (23 ± 2) ℃
濕度 (55 ± 15) %

校正儀器: 中央氣象局 測風儀校正系統

風 向 校 正 結 果

單位：度

標 準 值	10.0	45.0	90.0	135.0	180.0
指示平均值	9.1	44.4	92.4	136.5	180.6
器　　差	-0.9	-0.6	+2.4	+1.5	+0.6
標 準 值	225.0	270.0	315.0	350.0	
指示平均值	226.1	271.7	316.1	351.1	
器　　差	+1.1	+1.7	+1.1	+1.1	

校正　　報告簽署人

技士林昱任

附錄 III.2-4 風速風向校正報告(續 12)

交通部中央氣象局氣象儀器檢校中心

Meteorological Instruments Center
Central Weather Bureau

校正報告

新北市新店區莒光路29號 電話:(02)22122251 傳真:(02)22122254

報告日期: 103年3月19日
報告編號: W103156

儀器名稱: 風向風速感應器(風向)
廠牌型號: Young CAT NO.05103
儀器序號: 29862
送校單位: 新美檢驗科技有限公司

使 用 說 明

一、本報告校正數據為實驗室環境下執行校正所得結果。往後量測儀器之準確度，則依使用時之小心程度及使用頻率而定。

二、上項量測儀器經本實驗室校正，結果如后。本報告含附頁共三頁分離使用無效。

三、為確保量測儀器之準確，請送校單位依儀器使用狀況訂定適當校正週期按時送校。

實驗室主管

附錄 III.2-4 風速風向校正報告(續 15)

交通部中央氣象局氣象儀器檢校中心

Meteorological Instruments Center Central Weather Bureau

校正報告

新北市新店區莒光路29號 電話:(02)22122251 傳真:(02)22122254

報告日期: 103年3月19日
報告編號: W103157

儀器名稱:風向風速感應器(風速)

廠牌型號:Young CAT. NO.05103

儀器序號:29862

送校單位:新美檢驗科技有限公司

使 用 說 明

一、 本報告校正數據為實驗室環境下執行校正所得結果。往後量測儀器之準確度，則依使用時之小心程度及使用頻率而定。

二、 上項量測儀器經本實驗室校正，結果如后。本報告含附頁共三頁分離使用無效。

三、 為確保量測儀器之準確，請送校單位依儀器使用狀況訂定適當校正週期按時送校。

實驗室主管

附錄 III.2-4 風速風向校正報告(續 14)

校 正 說 明

一、 校正方法:

1. 風向校正係將待校風向感應器置於原廠風向轉盤後，調整被校風向感應器(風標)指向各風向校正點，分別以順、逆時針方向記錄風向轉盤指示度(即標準值)及被校件風向指示值兩次，比較被校件指示值與風向轉盤標準值，求得器差。本校正僅顯示被校件風向感應器(風標)線性偏離誤差程度，儀器實際運用時風向誤差則與安裝架設有關，請送校單位注意。儀器收存風標拆裝若無法準確回復原始定位時，請勿任意拆卸風標否則本風向校正失效。

2. 被校件轉換方程式:
WD(度)=o/pV(V)＊72.871 EXC=4.872V

3. 名詞解釋:
標準值:風向轉盤指示值。
指示平均值:被校件順、逆時針指示值之平均。
器差:指示平均值 － 標準值

4. 被校件指示值由以下儀器顯示:
VAISALA QLI50 SENSOR COLLECTOR sn.R381059

二、 參考資料:
風向風速儀校正程序(MIC-W02-01)版次1.2

附錄 III.2-4 風速風向校正報告(續 17)

報告編號：W103157　　第三頁共三頁

校　正　說　明

一、校正方法：

1. 本風速校正係將被校件安裝於風洞測試區，以皮托管量測測試區流體動壓換算為風速標準值；被校件指示值由本實驗室提供 VAISALA QLI50 SENSOR COLLECTOR sn.R381059 量測被校件輸出信號計算而得，標準值與指示值各記錄五次值，計算器差及不確定度。

2. 被校件轉換方程式：
   WS(m/s)=o/pF(Hz)＊0.098

3. 名詞解釋：
   標準件標準值：本實驗室標準件在風洞內量測所得值。
   被校件指示值：送校單位儀器在風洞內量測所得值。
   器差：被校件指示值 － 標準件指示值
   擴充不確定度 $U = k \times u_c$
   u_c：組合標準不確定度。
   k ：涵蓋因子，於 95% 信賴水準涵蓋因子約等於 2。

二、校正標準件及參考資料：

1. 校正標準件：差壓計　YOKOGAWA　MT210　sn.91L537938
   皮托管　Dwyer 160-12
2. 國家度量衡標準實驗室(TAF認證編號：N0882)校正報告：報告日期（報告編號）：103年01月16日(F140023A)
3. 測風儀校正實驗室風洞系統評估報告(MIC-W01-01)版次1.3
4. 風向風速儀校正程序(MIC-W02-01)版次1.2
5. 校正標準件校正週期為1年。

附錄 III.2-4 風速風向校正報告(續 16)

報告編號：W103157　　第二頁共三頁

交通部中央氣象局氣象儀器校正報告

送校單位：新美檢驗科技有限公司

地　　址：新北市中和區新民街112號2F　　收件日期：103年3月18日

電　　話：(02)-22288505　　校正日期：103年3月19日

校正程序：測風儀標準校正程序(MIC-W02-01)版次1.2

校正環境：風洞測試區　：溫度（ 25.7~27.6 ）℃
　　相對濕度（ 56.2~63.3 ）%
　　風洞控制室　：溫度（ 23 ± 2 ）℃
　　相對濕度（ 55 ± 15 ）%

校正儀器：中央氣象局　測風儀校正系統

風　速　校　正　結　果

單位：m/s

標準件標準值	被校件指示值	器差(指示值-標準值)	擴充不確定度
5.01	5.03	+0.02	0.21
10.00	10.06	+0.06	0.25
20.03	20.38	+0.35	0.46
30.01	30.70	+0.69	0.59

校正　　報告簽署人

技士林昱任

附錄 III.2-4 風速風向校正報告(續 19)

報告編號: W103176　　第二頁共三頁

交通部中央氣象局氣象儀器校正報告

送校單位: 新美檢驗科技有限公司

地　　址: 新北市中和區新民街112號2F　　收件日期: 103年3月31日

電　　話: (02)-22288505　　校正日期: 103年4月8日

校正程序: 測風儀標準校正程序(MIC-W02-01)版次1.2

校正環境: 風洞測試區 : 溫度 (22.1～25.0) ℃
相對溼度 (67.9～78.6) %
風洞控制室 : 溫度 (23 ± 2) ℃
相對溼度 (55 ± 15) %

校正儀器: 中央氣象局 測風儀校正系統

風 速 校 正 結 果

單位：m/s

標準件 標準值	被校件 指示值	器差 (指示值-標準值)	擴充不確定度
5.02	5.15	+0.13	0.20
9.98	10.31	+0.33	0.26
20.01	20.89	+0.88	0.45
30.00	31.44	+1.44	0.55

校正　　報告簽署人

技士林昱任

附錄 III.2-4 風速風向校正報告(續 18)

交通部中央氣象局氣象儀器檢校中心

Meteorological Instruments Center
Central Weather Bureau

校正報告

新北市新店區萬光路29號 電話:(02)22122251 傳真:(02)22122254

報告日期: 103年4月8日
報告編號: W103176

儀器名稱: 風向風速感應器(風速)

廠牌型號: Young　CAT. NO. 05103

儀器序號: 54729

送校單位: 新美檢驗科技有限公司

使 用 說 明

一、本報告校正數據為實驗室環境下執行校正所得結果。往後量測儀器之準確度，則依使用時之小心程度及使用頻率而定。

二、上項量測儀器經本實驗室校正，結果如后。本報告含附頁共三頁分離使用無效。

三、為確保量測儀器之準確，請送校單位依儀器使用狀況訂定適當校正週期按時送校。

實驗室主管

交通部中央氣象局氣象儀器檢校中心

Meteorological Instruments Center Central Weather Bureau

校正報告

新北市新店區莒光路29號 電話:(02)22122251 傳真:(02)22122254

報告日期: 103年4月16日
報告編號: W103174

儀器名稱: 風向風速感應器(風向)

廠牌型號: Young CAT. NO.05103

儀器序號: 54729

送校單位: 新美檢驗科技有限公司

使 用 說 明

一、 本報告校正數據為實驗室環境下執行校正所得結果。往後量測儀器之準確度，則依使用時之小心程度及使用頻率而定。

二、 上項量測儀器經本實驗室校正，結果如后。本報告含附頁共三頁分離使用無效。

三、 為確保量測儀器之準確，請送校單位依儀器使用狀況訂定適當校正週期按時送校。

實驗室主管

報告編號: W103176 第三頁共三頁

校 正 說 明

一、 校正方法:

1. 本風速校正係將被校件安裝於風洞測試區，以皮托管量測測試區流體動壓換算為風速標準值；被校件指示值由本實驗室提供 VAISALA QLI50 SENSOR COLLECTOR sn.R381059 量測被校件輸出信號計算而得，標準值與指示值各記錄五次值，計算器差及不確定度。

2. 被校件轉換方程式:
WS(m/s)=o/pF(Hz)＊0.098

3. 名詞解釋:
標準件標準值：本實驗室標準件在風洞內量測所得值。
被校件指示值：送校單位儀器在風洞內量測所得值。
器差：被校件指示值 － 標準件指示值
擴充不確定度 $U = k \times u_c$
u_c：組合標準不確定度。
k ：涵蓋因子，於 95% 信賴水準涵蓋因子約等於 2。

二、 校正標準件及參考資料:

1. 校正標準件：差壓計 YOKOGAWA MT210 sn.91L537938
皮托管 Dwyer 160-12
2. 國家度量衡標準實驗室(TAF認證編號：N0882)校正報告：報告日期（報告編號)：103年01月16日(F140023A)
3. 測風儀校正實驗室風洞系統評估報告(MIC-W01-01)版次1.3
4. 風向風速儀校正程序(MIC-W02-01)版次1.2
5. 校正標準件校正週期為1年。

報告編號：W103174　　第三頁共三頁

校　正　說　明

一、校正方法：

1. 風向校正係將待校風向感應器置於原廠風向轉盤後，調整被校風向感應器(風標)指向各風向校正點，分別以順、逆時針方向記錄風向轉盤指示度(即標準值)及被校件風向指示值兩次，比較被校件指示值與風向轉盤標準值，求得器差。本校正僅顯示被校件風向感應器(風標)線性偏離誤差程度，儀器實際運用時風向誤差則與安裝架設有關，請送校單位注意。儀器收存風標拆裝若無法準確回復原始定位時，請勿任意拆卸風標否則本風向校正失效。

2. 被校件轉換方程式：
   WD(度)=o/pV(V)＊72.863　EXC＝4.872V

3. 名詞解釋：
   標準值：風向轉盤指示值。
   指示平均值：被校件順、逆時針指示值之平均。
   器差：指示平均值 － 標準值

4. 被校件指示值由以下儀器顯示：
   VAISALA QLI50 SENSOR COLLECTOR sn.R381059

二、參考資料：
風向風速儀校正程序(MIC-W02-01)版次1.2

報告編號：W103174　　第二頁共三頁

交通部中央氣象局氣象儀器校正報告

送校單位：新美檢驗科技有限公司

地　　址：新北市中和區新民街112號2F　　收件日期：103年3月31日

電　　話：(02)-22288505　　校正日期：103年4月16日

校正依據：測風儀標準校正程序(MIC-W02-01)版次1.2

校正環境：風洞控制室　：溫度 (23 ± 2)　℃
相對濕度 (55 ± 15)　%

校正儀器：中央氣象局　測風儀校正系統

風　向　校　正　結　果

單位：度

標　準　值	10.0	45.0	90.0	135.0	180.0
指示平均值	10.9	45.7	91.4	134.8	179.0
器　　差	+0.9	+0.7	+1.4	-0.2	-1.0
標　準　值	225.0	270.0	315.0	350.0	
指示平均值	225.1	271.7	315.2	350.4	
器　　差	+0.1	+1.7	+0.2	+0.4	

校正　　報告簽署人

技士林昱任

附錄 III.2-4 風速風向校正報告(續 24)

交通部中央氣象局氣象儀器檢校中心

Meteorological Instruments Center Central Weather Bureau

校正報告

新北市新店區莒光路29號 電話:(02)22122251 傳真:(02)22122254

報告日期: 103年11月26日
報告編號: W103682

儀器名稱: 風向風速感應器(風向)
廠牌型號: Young CAT NO:05103
儀器序號: 15116
送校單位: 新美檢驗科技有限公司

使 用 說 明

一、本報告校正數據為實驗室環境下執行校正所得結果。往後量測儀器之準確度，則依使用時之小心程度及使用頻率而定。
二、上項量測儀器經本實驗室校正，結果如后。本報告含附頁共三頁分離使用無效。
三、為確保量測儀器之準確，請送校單位依儀器使用狀況訂定適當校正週期按時送校。

實驗室主管

技正葉瑞元

附錄 III.2-4 風速風向校正報告(續 25)

報告編號: W103682　　第二頁共三頁

交通部中央氣象局氣象儀器校正報告

送校單位: 新美檢驗科技有限公司

地　　址: 新北市中和區新民街112號2F　　收件日期: 103年11月3日

電　　話: (02)-22288505　　校正日期: 103年11月25日

校正依據: 測風儀標準校正程序(MIC-W02-01)版次1.2

校正環境: 風洞控制室 : 溫度 (23 ± 2) ℃
相對濕度 (55 ± 15) %

校正儀器: 中央氣象局 測風儀校正系統

風 向 校 正 結 果

單位：度

標 準 值	10.0	45.0	90.0	135.0	180.0
指示平均值	11.4	46.5	90.8	134.8	180.0
誤　　差	+1.4	+1.5	+0.8	-0.2	+0.0
標 準 值	225.0	270.0	315.0	350.0	
指示平均值	225.4	271.4	316.7	351.9	
誤　　差	+0.4	+1.4	+1.7	+1.9	

校正　　報告簽署人

技士陳明欽　　技正葉瑞元

附錄 III.2-4 風速風向校正報告(續 27)

交通部中央氣象局氣象儀器檢校中心

Meteorological Instruments Center
Central Weather Bureau

校正報告

新北市新店區莒光路29號 電話:(02)22122251 傳真:(02)22122254

TAF
Calibration Laboratory
0038

報告日期: 103年11月26日
報告編號: W103680

儀器名稱: 風向風速感應器(風速)

廠牌型號: Young、CAT、NO.05103

儀器序號: 15116

送校單位: 新美檢驗科技有限公司

使 用 說 明

一、 本報告校正數據為實驗室環境下執行校正所得結果。往後量測儀器之準確度，則依使用時之小心程度及使用頻率而定。

二、 上項量測儀器經本實驗室校正，結果如后。本報告含附頁共三頁分離使用無效。

三、 為確保量測儀器之準確，請送校單位依儀器使用狀況訂定適當校正週期按時送校。

實驗室主管

校正葉瑞元

附錄 III.2-4 風速風向校正報告(續 26)

校 正 說 明

一、 校正方法:

1. 風向校正係將待校風向感應器置於原廠風向轉盤後，調整被校風向感應器(風標)指向各風向校正點，分別以順、逆時針方向記錄風向轉盤指示度(即標準值)及被校件風向指示值兩次，比較被校件指示值與風向轉盤標準值，求得器差。本校正僅顯示被校件風向感應器(風標)線性偏離誤差程度，儀器實際運用時風向誤差則與安裝架設有關，請送校單位注意。儀器收存風標拆裝若無法準確回復原始定位時，請勿任意拆卸風標否則本風向校正失效。

2. 被校件轉換方程式:
   WD(度)=o/pV(V)＊72.810 EXC＝4.876V

3. 名詞解釋:
   標準值:風向轉盤指示值。
   指示平均值:被校件順、逆時針指示值之平均。
   器差:指示平均值 － 標準值

4. 被校件指示值由以下儀器顯示:
   VAISALA QLI50 SENSOR COLLECTOR sn.R381059

二、 參考資料:
風向風速儀校正程序(MIC-W02-01)版次1.2

附錄 III.2-4 風速風向校正報告(續 29)

報告編號：W103680　　第三頁共三頁

校　正　說　明

一、校正方法：

1. 本風速校正係將被校件安裝於風洞測試區，以皮托管量測測試區流體動壓換算為風速標準值；被校件指示值由本實驗室提供 VAISALA QL150 SENSOR COLLECTOR sn.R381059 量測被校件輸出信號計算而得，標準值與指示值各記錄五次值，計算器差及不確定度。

2. 被校件轉換方程式：
   WS(m/s)=o/pF(Hz)＊0.098

3. 名詞解釋：
   標準件標準值：本實驗室標準件在風洞內量測所得值。
   被校件指示值：送校單位儀器在風洞內量測所得值。
   器差：被校件指示值 － 標準件指示值
   擴充不確定度 $U = k \times u_c$
   u_c：組合標準不確定度。
   k ：涵蓋因子，於 95% 信賴水準涵蓋因子約等於 2。

二、校正標準件及參考資料：

1. 校正標準件：差壓計　YOKOGAWA　MT210　sn.91H615309
   皮托管　Dwyer 160-12
2. 國家度量衡標準實驗室(TAF認證編號：N0882)校正報告：
   報告日期（報告編號）：103年01月16日(F140023A)
3. 測風儀校正實驗室風洞系統評估報告(MIC-W01-01)版次1.3
4. 風向風速儀校正程序(MIC-W02-01)版次1.2
5. 校正標準件校正週期為1年。

附錄 III.2-4 風速風向校正報告(續 28)

報告編號：W103680　　第二頁共三頁

交通部中央氣象局氣象儀器校正報告

送校單位：新美檢驗科技有限公司

地　　址：新北市中和區新民街112號2F　　收件日期：103年11月3日

電　　話：(02)-22288505　　校正日期：103年11月25日

校正程序：測風儀標準校正程序(MIC-W02-01)版次1.2

校正環境：風洞測試區　：溫度 (22.8～24.3) ℃
　　相對溼度 (68.3～76.2) %
　　風洞控制室　：溫度 (23 ± 2) ℃
　　相對溼度 (55 ± 15) %

校正儀器：中央氣象局　測風儀校正系統

風　速　校　正　結　果

單位：m/s

標準件標準值	被校件指示值	器差(指示值-標準值)	擴充不確定度
5.01	5.09	+0.08	0.22
10.00	10.49	+0.49	0.26
20.01	21.10	+1.09	0.46
30.00	31.69	+1.69	0.56

校正　　報告簽署人

陳明鈞　　張正英 張元

附錄 III.2-4 風速風向校正報告(續 31)

報告編號: W102903　　第二頁共三頁

交通部中央氣象局氣象儀器校正報告

送校單位: 新美檢驗科技有限公司

地　　址: 新北市中和區新民街112號2F　　收件日期: 102年12月30日

電　　話: (02)-22288505　　校正日期: 103年3月11日

校正依據: 測風儀標準校正程序(MIC-W02-01)版次1.2

校正環境: 風洞控制室 : 溫度 (23 ± 2) ℃
濕度 (55 ± 15) %

校正儀器: 中央氣象局 測風儀校正系統

風 向 校 正 結 果

單位：度

標 準 值	10.0	45.0	90.0	135.0	180.0
指示平均值	11.4	46.3	91.0	134.4	178.3
器　　差	+1.4	+1.3	+1.0	-0.6	-1.7
標 準 值	225.0	270.0	315.0	350.0	
指示平均值	222.9	267.7	312.3	347.5	
器　　差	-2.1	-2.3	-2.7	-2.5	

校正　　報告簽署人

技士林昱任　　技正張瑞元

附錄 III.2-4 風速風向校正報告(續 30)

交通部中央氣象局氣象儀器檢校中心

Meteorological Instruments Center
Central Weather Bureau

校正報告

新北市新店區莒光路29號 電話:(02)22122251 傳真:(02)22122254

報告日期: 103年3月11日
報告編號: W102903

儀器名稱: 風向風速感應器(風向)

廠牌型號: Young　CAT. NO.05103

儀器序號: 27169

送校單位: 新美檢驗科技有限公司

使 用 說 明

一、 本報告校正數據為實驗室環境下執行校正所得結果。往後量測儀器之準確度，則依使用時之小心程度及使用頻率而定。

二、 上項量測儀器經本實驗室校正，結果如后。本報告含附頁共三頁分離使用無效。

三、 為確保量測儀器之準確，請送校單位依儀器使用狀況訂定適當校正週期按時送校。

實驗室主管

張瑞元

附錄 III.2-4 風速風向校正報告(續 33)

交通部中央氣象局氣象儀器檢校中心

Meteorological Instruments Center
Central Weather Bureau

校正報告

臺北市新店區寶光路29號 電話:(02)22122251 傳真:(02)22122254

報告日期: 103年3月11日
報告編號: W102904

儀器名稱: 風向風速感應器

廠牌型號: Young CAT. NO.05103

儀器序號: 27169

送校單位: 新美檢驗科技有限公司

使 用 說 明

一、 本報告校正數據為實驗室環境下執行校正所得結果。往後量測儀器之準確度，則依使用時之小心程度及使用頻率而定。

二、 上項量測儀器經本實驗室校正，結果如后。本報告含附頁共三頁分離使用無效。

三、 為確保量測儀器之準確，請送校單位依儀器使用狀況訂定適當校正週期按時送校。

實驗室主管

附錄 III.2-4 風速風向校正報告(續 32)

報告編號: W102903 第三頁共三頁

校 正 說 明

一、 校正方法:

1. 風向校正係將待校風向感應器置於原廠風向轉盤後，調整被校風向感應器(風標)指向各風向校正點，分別以順、逆時針方向記錄風向轉盤指示度(即標準值)及被校件風向指示值兩次，比較被校件指示值與風向轉盤標準值，求得器差。本校正僅顯示被校件風向感應器(風標)線性偏離誤差程度，儀器實際運用時風向誤差則與安裝架設有關，請送校單位注意。儀器收存風標拆裝若無法準確回復原始定位時，請勿任意拆卸風標否則本風向校正失效。

2. 被校件轉換方程式:
WD(度)=o/pV(V)＊72.853 EXC＝4.873V

3. 名詞解釋:
標準值:風向轉盤指示值。
指示平均值:被校件順、逆時針指示值之平均。
器差:指示平均值 － 標準值

4. 被校件指示值由以下儀器顯示:
VAISALA QLI50 SENSOR COLLECTOR sn.R381059

二、 參考資料:
風向風速儀校正程序(MIC-W02-01)版次1.2

報告編號：W102904　　第三頁共三頁

校　正　說　明

一、校正方法：

1. 本風速校正係將被校件安裝於風洞測試區，以皮托管量測測試區流體動壓換算為風速標準值；被校件指示值由本實驗室提供 VAISALA QLI50 SENSOR COLLECTOR sn.R381059 量測被校件輸出信號計算而得，標準值與指示值各記錄五次值，計算器差及不確定度。

2. 被校件轉換方程式：
   WS(m/s)=o/pF(Hz)＊0.098

3. 名詞解釋：
   標準件標準值：本實驗室標準件在風洞內量測所得值。
   被校件指示值：送校單位儀器在風洞內量測所得值。
   器差：被校件指示值 － 標準件指示值
   擴充不確定度 $U = k \times u_c$
   u_c：組合標準不確定度。
   k ：涵蓋因子，於 95% 信賴水準涵蓋因子約等於 2。

二、校正標準件及參考資料：

1. 校正標準件：差壓計　YOKOGAWA　MT210　sn.91L537938
   皮托管　Dwyer 160-12
2. 國家度量衡標準實驗室(TAF認證編號：N0882)校正報告：
   報告日期（報告編號）：103年01月16日(F140023A)
3. 測風儀校正實驗室風洞系統評估報告(MIC-W01-01)版次1.2
4. 風向風速儀校正程序(MIC-W02-01)版次1.2
5. 校正標準件校正週期為1年。

報告編號：W102904　　第二頁共三頁

交通部中央氣象局氣象儀器校正報告

送校單位：新美檢驗科技有限公司

地　　址：新北市中和區新民街112號2F　　收件日期：102年12月30日

電　　話：(02)-22288505　　校正日期：103年3月11日

校正程序：測風儀標準校正程序(MIC-W02-01)版次1.2

校正環境：風洞測試區　：溫度（ 18.8～20.0 ）℃
相對溼度（ 60.1～66.6 ）%
風洞控制室　：溫度（ 23 ± 2 ）℃
相對溼度（ 55 ± 15 ）%

校正儀器：中央氣象局　測風儀校正系統

風　速　校　正　結　果

單位：m/s

標準件標準值	被校件指示值	器差(指示值-標準值)	擴充不確定度
5.00	5.05	+0.05	0.21
10.01	10.08	+0.07	0.28
20.02	20.49	+0.47	0.46
29.98	30.76	+0.78	0.57

校正　　報告簽署人

技士林昱任　　技正張瑞元

附錄 III.2-4 風速風向校正報告(續 36)

交通部中央氣象局氣象儀器檢校中心

Meteorological Instruments Center Central Weather Bureau

校正報告

新北市新店區莒光路29號 電話:(02)22122251 傳真:(02)22122254

報告日期: 102年9月6日
報告編號: W102425

儀器名稱: 風向風速計

廠牌型號: APRS World Wind Sensor

儀器序號: A4133

送校單位: 新美檢驗科技有限公司

使 用 說 明

一、 本報告校正數據為實驗室環境下執行校正所得結果。往後量測儀器之準確度，則依使用時之小心程度及使用頻率而定。

二、 上項量測儀器經本實驗室校正，結果如后。本報告含附頁共三頁分離使用無效。

三、 為確保量測儀器之準確，請送校單位依儀器使用狀況訂定適當校正週期按時送校。

實驗室主管

副主任廖述宏

附錄 III.2-4 風速風向校正報告(續 37)

報告編號: W102425　　第二頁共三頁

交通部中央氣象局氣象儀器校正報告

送校單位: 新美檢驗科技有限公司

地　　址: 新北市中和區新民街112號2樓　　收件日期: 102年8月14日

電　　話: (02)-22288505　　校正日期: 102年9月6日

校正程序: 測風儀標準校正程序(MIC-W02-01)

校正環境: 風洞測試區 ： 溫度 (31.0～34.6) ℃
相對溼度 (48.4～57.0) %
風洞控制室 ： 溫度 (23 ± 2) ℃
相對溼度 (55 ± 15) %

校正儀器: 中央氣象局 測風儀校正系統

風 速 校 正 結 果

單位：m/s

標準件 標準值	被校件 指示值	器 差 (指示值-標準值)	擴充不確定度
5.00	5.0	0.0	0.3
9.99	10.1	0.1	0.3
20.00	20.2	0.2	0.4
29.99	30.7	0.7	0.4

校正　　報告簽署人

技士林昱任　　課長葉瑞元

附錄 III.2-4 風速風向校正報告(續 39)

交通部中央氣象局氣象儀器檢校中心

Meteorological Instruments Center
Central Weather Bureau

校正報告

新北市新店區莒光路29號 電話:(02)22122251 傳真:(02)22122254

報告日期: 102年9月6日
報告編號: W102426

儀器名稱: 風向風速計

廠牌型號: APRS World Wind Sensor

儀器序號: A4133

送校單位: 新美檢驗科技有限公司

使 用 說 明

一、 本報告校正數據為實驗室環境下執行校正所得結果。往後量測儀器之準確度，則依使用時之小心程度及使用頻率而定。

二、 上項量測儀器經本實驗室校正，結果如后。本報告含附頁共三頁分離使用無效。

三、 為確保量測儀器之準確，請送校單位依儀器使用狀況訂定適當校正週期按時送校。

實驗室主管

副主任廖建宏

附錄 III.2-4 風速風向校正報告(續 38)

校 正 說 明

一、 校正方法:

1. 本風速校正係將被校件安裝於風洞測試區，以皮托管量測測試區流體動壓換算為風速標準值；被校件指示值由送校單位提供 APRS World Wind Date Logger sn.A4193 量測被校件輸出信號計算而得，標準值與指示值各記錄五次值，計算器差及不確定度。

二、 擴充不確定度:

擴充不確定度 $U = k \times u_c$

u_c：組合標準不確定度。

k ：涵蓋因子，於 95% 信賴水準涵蓋因子約等於 2。

三、 校正標準件及參考資料:

1. 校正標準件：YOKOGAWA MT210 sn.91H615309
2. 國家度量衡標準實驗室(TAF認證編號：N0882)校正報告：報告日期 (報告編號)：101/11/15 (P120182A)
3. 測風儀校正實驗室風洞系統評估報告(MIC-W01-01)
4. 風向風速儀校正程序(MIC-W02-01)
5. 校正標準件校正週期為1年。

附錄 III.2-4 風速風向校正報告(續 41)

報告編號：W102426　　第三頁共三頁

校　正　說　明

一、 校正方法：

1. 風向校正係將待校風向感應器置於風向轉盤後，以正、負二十度角的中點為零點，調整被校風向感應器(風標)指向各風向校正點，分別以順、逆時針方向記錄風向轉盤指示度(即標準值)及被校件風向指示值兩次，比較被校件指示值與風向轉盤標準值，求得器差。

2. 本校正僅以相對零度為準，顯示被校件風向感應器(風標)線性偏離誤差，並不含零點位置校正，被校件零點位置可能已偏離原廠設定，實際運用誤差與安裝架設有關，請送校單位注意。

3. 儀器收存風標拆裝若無法準確回復原始定位時，請勿任意時，請勿任意拆卸風標否則本風向校正失效。

4. 被校件指示值由以下儀器顯示：
   APRS World Wind Date Logger sn.A4193

二、 參考資料：
風向風速儀校正程序(MIC-W02-01)

附錄 III.2-4 風速風向校正報告(續 40)

報告編號：W102426　　第二頁共三頁

交通部中央氣象局氣象儀器校正報告

送校單位：新美檢驗科技有限公司

地　　址：新北市中和區新民街112號2樓　　收件日期：102年8月14日

電　　話：(02)-22288505　　校正日期：102年9月6日

校正依據：測風儀標準校正程序(MIC-W02-01)

校正環境：風洞控制室　：溫度（ 23 ± 2 ）℃
濕度（ 55 ± 15 ）%

校正儀器：中央氣象局　測風儀校正系統

風　向　校　正　結　果

單位：度

標　準　值	10.0	45.0	90.0	135.0	180.0
指示平均值	3.0	41.0	87.5	132.0	179.5
器　　差	-7.0	-4.0	-2.5	-3.0	-0.5
標　準　值	225.0	270.0	315.0	350.0	
指示平均值	227.0	272.0	318.0	359.0	
器　　差	2.0	2.0	3.0	9.0	

校正　　報告簽署人

技士林昱任　　課長英瑞元

附錄 III.2-5 噪音計與振動計查驗校正記錄(104 年 5 月 台 2 省道與 102 甲縣道交叉口)(續 1)

FF-0220-N(20150101)

噪音計與振動計查驗校正記錄

計畫編號：B0105　　計畫期數：05

測站名稱：台2省道與102甲縣道交叉口

校正人員：盧翊龍 羅義傑 林友徽　　校正日期：2015.5.14 / 2015.5.19

噪音計(廠牌/型號/儀器編號/麥克風編號)

☑RION/NL-32/00240663/89314　☐RION/NL-32/00241450/311901
☐RION/NL-32/00451248/311856　☐RION/NL-32/00620162/102858
☐RION/NL-32/01020281/103391　☐RION/NA-28/00780978/01320
☐其它：_____。

噪音計檢定日期：2014年9月21日，☑是 ☐否　在2年有效期限內。

聲音校正器(廠牌/型號/儀器編號)

☑RION/NC-74/34251562　☐RION/NC-74/35105067　☐其它：_____。

聲音校正器校正日期：2015年3月11日，☑是 ☐否　在1年有效期限內；校正值：94.1 dB(A)。

振動計(廠牌/型號/儀器編號/拾振器編號)

☐RION/VM-52A/00490944/94125　☐RION/VM-52A/00680760/93600
☐RION/VM-52A/00190878/93441　☐RION/VM-52A/00791002/04585
☐RION/VM-52A/00621651/25991　☐RION/VM-52A/00621652/25992
☑RION/VM-53A/00830356/30615　☐RION/VM-53A/00140756/31053
☐其它：_____。

振動計校正日期：2015年2月20日，☑是 ☐否　在2年有效期限內。

振動校正器(廠牌/型號/儀器編號)

☑RING-IN/VP-303/XU112160694　☐其它：_____。

振動校正器校正日期：2014年9月11日，☑是 ☐否　在1年有效期限內；校正值：96.9 dB。

噪音計測量前內部電子式查校(dB)C		噪音計測量前外部(標準音壓)查驗校正(dB)A	
設定值 (A)	讀取值 (B)	設定值 (C)	讀取值 (D)
114.0	114.0	94.1	93.9
☑是 ☐否 符合差值不超過 0.7 dB。(|B-A|)		☑是 ☐否 符合差值不超過 0.7 dB。(|D-C|)	
振動計測量前內部電子式查校(dB)		振動計測量前外部(標準振源)查驗校正(dB)	
設定值 (E)	讀取值 (F)	設定值 (G)	讀取值 (H)
90.0	90.0	96.9	96.9
☑是 ☐否 符合差值不超過 1.0 dB。(|F-E|)		☑是 ☐否 符合差值不超過 1.0 dB。(|H-G|)	

噪音計測量後內部電子式查校(dB)C		噪音計測量後外部(標準音壓)查驗校正(dB)A	
設定值 (I)	讀取值 (J)	設定值 (K)	讀取值 (L)
114.0	114.0	94.1	94.0
☑是 ☐否 符合差值不超過 0.7 dB。(|J-I|)		☐是 ☐否 符合差值不超過 0.7 dB。(|L-K|)	
☑是 ☐否 符合兩次呈現差值不超過 0.3 dB。(|B-J|)		☑是 ☐否 符合兩次呈現差值不超過 0.3 dB。(|D-L|)	
振動計測量後內部電子式查校(dB)		振動計測量後外部(標準振源)查驗校正(dB)	
設定值 (M)	讀取值 (N)	設定值 (O)	讀取值 (P)
90.0	90.0	96.9	96.9
☑是 ☐否 符合差值不超過 1.0 dB。(|N-M|)		☑是 ☐否 符合差值不超過 1.0 dB。(|P-O|)	

品保品管課：[signature] 2015.5.22

附錄 III.2-5 噪音計與振動計查驗校正記錄(104 年 4 月 台 2 省道與 102 甲縣道交叉口)

FF-0220-N(20150101)

噪音計與振動計查驗校正記錄

計畫編號：B0105　　計畫期數：05

測站名稱：台2省道與102甲縣道交叉口

校正人員：洪基鵬 林友徽 羅義傑　　校正日期：2015.4.25 / 2015.4.28

噪音計(廠牌/型號/儀器編號/麥克風編號)

☑RION/NL-32/00240663/89314　☐RION/NL-32/00241450/311901
☐RION/NL-32/00451248/311856　☐RION/NL-32/00620162/102858
☐RION/NL-32/01020281/103391　☐RION/NA-28/00780978/01320
☐其它：_____。

噪音計檢定日期：2014年07月21日，☑是 ☐否　在2年有效期限內。

聲音校正器(廠牌/型號/儀器編號)

☐RION/NC-74/34251562　☑RION/NC-74/35105067　☐其它：_____。

聲音校正器校正日期：2014年5月10日，☑是 ☐否　在1年有效期限內；校正值：93.9 dB(A)。

振動計(廠牌/型號/儀器編號/拾振器編號)

☐RION/VM-52A/00490944/94125　☐RION/VM-52A/00680760/93600
☐RION/VM-52A/00190878/93441　☐RION/VM-52A/00791002/04585
☐RION/VM-52A/00621651/25991　☐RION/VM-52A/00621652/25992
☐RION/VM-53A/00830356/30615　☑RION/VM-53A/00140756/31053
☐其它：_____。

振動計校正日期：2014年9月11日，☑是 ☐否　在2年有效期限內。

振動校正器(廠牌/型號/儀器編號)

☑RING-IN/VP-303/XU112160694　☐其它：_____。

振動校正器校正日期：2014年9月11日，☑是 ☐否　在1年有效期限內；校正值：96.9 dB。

噪音計測量前內部電子式查校(dB)C		噪音計測量前外部(標準音壓)查驗校正(dB)A	
設定值 (A)	讀取值 (B)	設定值 (C)	讀取值 (D)
114.0	114.0	93.9	93.9
☑是 ☐否 符合差值不超過 0.7 dB。(|B-A|)		☑是 ☐否 符合差值不超過 0.7 dB。(|D-C|)	
振動計測量前內部電子式查校(dB)		振動計測量前外部(標準振源)查驗校正(dB)	
設定值 (E)	讀取值 (F)	設定值 (G)	讀取值 (H)
90.0	90.0	96.9	96.9
☑是 ☐否 符合差值不超過 1.0 dB。(|F-E|)		☑是 ☐否 符合差值不超過 1.0 dB。(|H-G|)	

噪音計測量後內部電子式查校(dB)C		噪音計測量後外部(標準音壓)查驗校正(dB)A	
設定值 (I)	讀取值 (J)	設定值 (K)	讀取值 (L)
114.0	114.0	93.9	94.0
☑是 ☐否 符合差值不超過 0.7 dB。(|J-I|)		☑是 ☐否 符合差值不超過 0.7 dB。(|L-K|)	
☑是 ☐否 符合兩次呈現差值不超過 0.3 dB。(|B-J|)		☑是 ☐否 符合兩次呈現差值不超過 0.3 dB。(|D-L|)	
振動計測量後內部電子式查校(dB)		振動計測量後外部(標準振源)查驗校正(dB)	
設定值 (M)	讀取值 (N)	設定值 (O)	讀取值 (P)
90.0	90.0	96.9	96.9
☑是 ☐否 符合差值不超過 1.0 dB。(|N-M|)		☑是 ☐否 符合差值不超過 1.0 dB。(|P-O|)	

品保品管課：[signature] 2015.5.5

附錄 III.2-5 噪音計與振動計查驗校正記錄(104 年 4 月鹽寮海濱公園)(續 3)

FF-0220-N(20150101)

噪音計與振動計查驗校正記錄

計畫編號：B0105　　計畫期數：05

測站名稱：鹽寮海濱公園

校正人員：林文祿、羅義傑、洪若鵬　　校正日期：2015.4.25 / 2015.4.28

噪音計(廠牌/型號/儀器編號/麥克風編號)

☐RION/NL-32/00240663/89314　☐RION/NL-32/00241450/311901
☐RION/NL-32/00451248/311856　☐RION/NL-32/00620162/102858
☑RION/NL-32/01020281/103391　☐RION/NA-28/00780978/01320
☐其它：_____。

噪音計檢定日期：2013 年 9 月 2 日，☑是 ☐否　在2年有效期限內。

聲音校正器(廠牌/型號/儀器編號)

☐RION/NC-74/34251562　☑RION/NC-74/35105067　☐其它：_____。

聲音校正器校正日期：2014 年 5 月 10 日，☑是 ☐否　在1年有效期限內；校正值：93.9 dB(A)。

振動計(廠牌/型號/儀器編號/拾振器編號)

☐RION/VM-52A/00490944/94125　☐RION/VM-52A/00680760/93600
☐RION/VM-52A/00190878/93441　☑RION/VM-52A/00791002/04585
☐RION/VM-52A/00621651/25991　☐RION/VM-52A/00621652/25992
☐RION/VM-53A/00830356/30615　☐RION/VM-53A/00140756/31053
☐其它：_____。

振動計校正日期：2014 年 2 月 20 日，☑是 ☐否　在2年有效期限內。

振動校正器(廠牌/型號/儀器編號)

☑RING-1N/VP-303/XU112160694　☐其它：_____。

振動校正器校正日期：2014 年 9 月 11 日，☑是 ☐否　在1年有效期限內；校正值：96.9 dB。

噪音計測量前內部電子式查校(dB)C		噪音計測量前外部(標準音壓)查驗校正(dB)A	
設定值 (A)	讀取值 (B)	設定值 (C)	讀取值 (D)
114.0	114.0	93.9	93.7
☑是 ☐否 符合差值不超過 0.7 dB。(|B-A|)		☑是 ☐否 符合差值不超過 0.7 dB。(|D-C|)	
振動計測量前內部電子式查校(dB)		振動計測量前外部(標準振源)查驗校正(dB)	
設定值 (E)	讀取值 (F)	設定值 (G)	讀取值 (H)
70.0	70.0	96.9	96.9
☑是 ☐否 符合差值不超過 1.0 dB。(|F-E|)		☑是 ☐否 符合差值不超過 1.0 dB。(|H-G|)	

噪音計測量後內部電子式查校(dB)C		噪音計測量後外部(標準音壓)查驗校正(dB)A	
設定值 (I)	讀取值 (J)	設定值 (K)	讀取值 (L)
114.0	114.0	93.9	93.8
☑是 ☐否 符合差值不超過 0.7 dB。(|J-I|)		☑是 ☐否 符合差值不超過 0.7 dB。(|L-K|)	
☑是 ☐否 符合兩次呈現差值不超過 0.3 dB。(|B-J|)		☑是 ☐否 符合兩次呈現差值不超過 0.3 dB。(|D-L|)	
振動計測量後內部電子式查校(dB)		振動計測量後外部(標準振源)查驗校正(dB)	
設定值 (M)	讀取值 (N)	設定值 (O)	讀取值 (P)
70.0	70.0	96.9	96.9
☑是 ☐否 符合差值不超過 1.0 dB。(|N-M|)		☑是 ☐否 符合差值不超過 1.0 dB。(|P-O|)	

品保品管課：顏振名 2015.5.5

附錄 III.2-5 噪音計與振動計查驗校正記錄(104 年 6 月台 2 省道與 102 甲縣道交叉口)(續 2)

FF-0220-N(20150101)

噪音計與振動計查驗校正記錄

計畫編號：B0105　　計畫期數：05

測站名稱：台二省道與102甲縣道交叉口

校正人員：廣翔耀、許仕杰　　校正日期：2015.6.17 / 2015.6.20

噪音計(廠牌/型號/儀器編號/麥克風編號)

☑RION/NL-32/00240663/89314　☐RION/NL-32/00241450/311901
☐RION/NL-32/00451248/311856　☐RION/NL-32/00620162/102858
☐RION/NL-32/01020281/103391　☐RION/NA-28/00780978/01320
☐其它：_____。

噪音計檢定日期：2014 年 7 月 21 日，☑是 ☐否　在2年有效期限內。

聲音校正器(廠牌/型號/儀器編號)

☑RION/NC-74/34251562　☐RION/NC-74/35105067　☐其它：_____。

聲音校正器校正日期：2015 年 3 月 11 日，☑是 ☐否　在1年有效期限內；校正值：94.1 dB(A)。

振動計(廠牌/型號/儀器編號/拾振器編號)

☑RION/VM-52A/00490944/94125　☐RION/VM-52A/00680760/93600
☐RION/VM-52A/00190878/93441　☐RION/VM-52A/00791002/04585
☐RION/VM-52A/00621651/25991　☐RION/VM-52A/00621652/25992
☐RION/VM-53A/00830356/30615　☐RION/VM-53A/00140756/31053
☐其它：_____。

振動計校正日期：2014 年 2 月 20 日，☑是 ☐否　在2年有效期限內。

振動校正器(廠牌/型號/儀器編號)

☑RING-1N/VP-303/XU112160694　☐其它：_____。

振動校正器校正日期：2014 年 9 月 11 日，☑是 ☐否　在1年有效期限內；校正值：96.9 dB。

噪音計測量前內部電子式查校(dB)C		噪音計測量前外部(標準音壓)查驗校正(dB)A	
設定值 (A)	讀取值 (B)	設定值 (C)	讀取值 (D)
114.0	114.0	~~93.9~~ 94.1	~~93.8~~ 94.1
☑是 ☐否 符合差值不超過 0.7 dB。(|B-A|)		☑是 ☐否 符合差值不超過 0.7 dB。(|D-C|)	
振動計測量前內部電子式查校(dB)		振動計測量前外部(標準振源)查驗校正(dB)	
設定值 (E)	讀取值 (F)	設定值 (G)	讀取值 (H)
70.0	70.0	96.9	96.9
☑是 ☐否 符合差值不超過 1.0 dB。(|F-E|)		☑是 ☐否 符合差值不超過 1.0 dB。(|H-G|)	

噪音計測量後內部電子式查校(dB)C		噪音計測量後外部(標準音壓)查驗校正(dB)A	
設定值 (I)	讀取值 (J)	設定值 (K)	讀取值 (L)
114.0	114.0	94.1	94.1
☑是 ☐否 符合差值不超過 0.7 dB。(|J-I|)		☑是 ☐否 符合差值不超過 0.7 dB。(|L-K|)	
☑是 ☐否 符合兩次呈現差值不超過 0.3 dB。(|B-J|)		☑是 ☐否 符合兩次呈現差值不超過 0.3 dB。(|D-L|)	
振動計測量後內部電子式查校(dB)		振動計測量後外部(標準振源)查驗校正(dB)	
設定值 (M)	讀取值 (N)	設定值 (O)	讀取值 (P)
70.0	70.0	96.9	96.9
☑是 ☐否 符合差值不超過 1.0 dB。(|N-M|)		☑是 ☐否 符合差值不超過 1.0 dB。(|P-O|)	

品保品管課：顏振名 2015.6.26

附錄 III.2-5 噪音計與振動計查驗校正記錄
(104 年 6 月鹽寮海濱公園) (續 5)

FF-0220-N(20150101)

噪音計與振動計查驗校正記錄

計畫編號：B0105　　計畫期數：05

測站名稱：鹽寮海濱公園

校正人員：戴翔耀、許仕杰　　校正日期：2015.6.19 / 2015.6.20

噪音計(廠牌/型號/儀器編號/麥克風編號)

☐RION/NL-32/00240663/89314　☐RION/NL-32/00241450/311901
☐RION/NL-32/00451248/311856　☑RION/NL-32/00620162/102858
☐RION/NL-32/01020281/103391　☐RION/NA-28/00780978/01320
☐其它：_____。

噪音計檢定日期：2015 年 7 月 2 日，☑是 ☐否　在2年有效期限內。

聲音校正器(廠牌/型號/儀器編號)

☑RION/NC-74/34251562　☐RION/NC-74/35105067　☐其它：_____。

聲音校正器校正日期：2015 年 3 月 11 日，☑是 ☐否　在1年有效期限內；校正值：94.1 dB(A)。

振動計(廠牌/型號/儀器編號/拾振器編號)

☐RION/VM-52A/00490944/94125　☐RION/VM-52A/00680760/83600
☐RION/VM-52A/00190878/93441　☐RION/VM-52A/00791002/04585
☐RION/VM-52A/00621651/25991　☑RION/VM-52A/00621652/25992
☐RION/VM-53A/00830356/30615　☐RION/VM-53A/00140756/31053
☐其它：_____。

振動計校正日期：2014 年 3 月 25 日，☑是 ☐否　在2年有效期限內。

振動校正器(廠牌/型號/儀器編號)

☑RING-IN/VP-303/XU112160694　☐其它：_____。

振動校正器校正日期：2014 年 9 月 11 日，☑是 ☐否　在1年有效期限內；校正值：76.9 dB。

噪音計測量前內部電子式查校(dB)C		噪音計測量前外部(標準音壓)查驗校正(dB)A	
設定值 (A)	讀取值 (B)	設定值 (C)	讀取值 (D)
114.0	114.0	94.1	~~95.0~~ 94.1
☑是 ☐否 符合差值不超過 0.7 dB。(|B-A|)		☑是 ☐否 符合差值不超過 0.7 dB。(|D-C|)	
振動計測量前內部電子式查校(dB)		振動計測量前外部(標準振源)查驗校正(dB)	
設定值 (E)	讀取值 (F)	設定值 (G)	讀取值 (H)
70.0	70.0	76.9	77.0
☑是 ☐否 符合差值不超過 1.0 dB。(|F-E|)		☑是 ☐否 符合差值不超過 1.0 dB。(|H-G|)	
噪音計測量後內部電子式查校(dB)C		噪音計測量後外部(標準音壓)查驗校正(dB)A	
設定值 (I)	讀取值 (J)	設定值 (K)	讀取值 (L)
114.0	114.0	94.1	94.0
☑是 ☐否 符合差值不超過 0.7 dB。(|J-I|)		☑是 ☐否 符合差值不超過 0.7 dB。(|L-K|)	
☑是 ☐否 符合內部電子式查校差值不超過 1.0 dB。(|J-I|)		☑是 ☐否 符合外部校正差值不超過 0.3 dB。(|L-K|)	
振動計測量後內部電子式查校(dB)		振動計測量後外部(標準振源)查驗校正(dB)	
設定值 (M)	讀取值 (N)	設定值 (O)	讀取值 (P)
70.0	70.0	76.9	77.0
☑是 ☐否 符合差值不超過 1.0 dB。(|N-M|)		☑是 ☐否 符合差值不超過 1.0 dB。(|P-O|)	

品保品管課：賴振谷 2015.6.26.

附錄 III.2-5 噪音計與振動計查驗校正記錄
(104 年 5 月鹽寮海濱公園) (續 4)

FF-0200-N(20150101)

環境噪音、振動檢測現場狀況記錄

計畫編號：B0105　　計畫期數：05

測站名稱：鹽寮海濱公園

檢測人員：[illegible]、林友祥　　採樣行程編號：GBNV150506CW2

檢測日期：2015.5.15~2015.5.16(假日)　　樣品編號：NL0515N NL0516N

一、測定儀器說明：2015.5.16~2015.5.17(假日)

1. 噪音計(廠牌/型號/儀器編號/麥克風編號)

☐RION/NL-32/00240663/89314　☐RION/NL-32/00241450/311901　☐RION/NL-32/00451248/311856
☐RION/NL-32/00620162/102858　☑RION/NL-32/01020281/103391　☐RION/NA-28/00780978/01320
☐其它：_____。　☑是 ☐否　使用拋號延長線NAA-004-05。

2. 聲音校正器(廠牌/型號/儀器編號)

☑RION/NC-74/34251562　☐RION/NC-74/35105067　☐其它：_____。

3. 振動計(廠牌/型號/儀器編號/拾振器編號)

☐RION/VM-52A/00490944/94125　☐RION/VM-52A/00680760/83600　☐RION/VM-52A/00190878/93441
☑RION/VM-52A/00791002/04585　☐RION/VM-52A/00621651/25991　☐RION/VM-52A/00621652/25992
☐RION/VM-53A/00830356/30615　☑RION/VM-53A/00140756/31053　☐其它：_____。

4. 振動校正器(廠牌/型號/儀器編號)

☑RING-IN/VP-303/XU112160694　☐其它：_____。

5. 風速風向計(廠牌/型號/儀器編號)

☐YOUNG/05103/15116　☐YOUNG/05103/29862　☐YOUNG/05103/27189　☐YOUNG/05103/46081
☐YOUNG/05103/54729　☑YOUNG/05103/58543　☐YOUNG/05103/62072　☐AFRS/6577/A4133
☐其它：_____。

二、檢測現場噪音測規範說明：

頻率權衡：☑A權衡；☐C權衡；☐其它：_____。動態特性：☑Fast；☐Slow；☐其它：_____。

取樣時距/次數：☑1次/sec，60次/min；☐其它：_____。

量測位準範圍：☐20-80 ☐20-90 ☐20-100 ☐20-110 ☑30-120 ☐40-130 ☐其它：_____(dB)。

聲音感應器距樓板高度/距地面高度(H)：¥ cm / 140 cm。

聲音感應器距任何反射音源：☑至少1公尺以上；☐其它：_____。

主要音源種類：☑環境噪音；☐其它：_____。

適用法規標準：☐噪音管制區劃定作業準則(一般地區)；☑環境音量標準(道路交通噪音)；
☐其它：_____。

管制區分類：一般地區：☐第一類 ☐第二類 ☐第三類 ☐第四類 管制區。
道路交通噪音：☐第一類或第二類管制區內緊鄰未滿八公尺之道路，
☑第一類或第二類管制區內緊鄰八公尺以上之道路，
☐第三類或第四類管制區內緊鄰未滿八公尺之道路，
☐第三類或第四類管制區內緊鄰八公尺以上之道路。
☐其它：_____。

振動拾振器設置於平坦且堅硬水平、無磁場干擾及非高溫之地面，☑是 ☐否，振源傳導介面為水泥地面。

三、現場環境檢測位置平面簡圖：

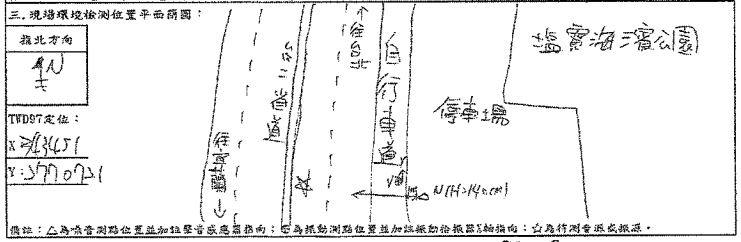

備註：△為噪音測點位置並加註聲音感應器指向；◎為振動測點位置並加註振動拾振器X軸指向；☆為待測音源或振源。

品保品管課：[illegible] 2015.5.22

附錄 III.2-5 噪音計與振動計查驗校正記錄
(104 年 5 月福隆街上) (續 7)

FF-0220-N(20150101)

噪音計與振動計查驗校正記錄

計畫編號：B0105　　計畫期數：05

測站名稱：福隆街上

校正人員：羅義傑，蕭翔洲　　校正日期：2015.5.14 / 2015.5.17

噪音計(廠牌/型號/儀器編號/麥克風編號)

☐RION/NL-32/00240663/89314　☐RION/NL-32/00241450/311901
☑RION/NL-32/00451248/311856　☐RION/NL-32/00620162/102858
☐RION/NL-32/01020281/103391　☐RION/NA-28/00780978/01320
☐其它：_____。

噪音計檢定日期：2013 年 8 月 13 日，☑是 ☐否　在2年有效期限內。

聲音校正器(廠牌/型號/儀器編號)

☑RION/NC-74/34251562　☐RION/NC-74/35105067　☐其它：_____。

聲音校正器校正日期：2015 年 3 月 11 日，☑是 ☐否 在1年有效期限內；校正值：94.1 dB(A)。

振動計(廠牌/型號/儀器編號/拾振器編號)

☐RION/VM-52A/00490944/94125　☐RION/VM-52A/00680760/93600
☐RION/VM-52A/00190878/93441　☐RION/VM-52A/00791002/04585
☐RION/VM-52A/00621651/25991　☐RION/VM-52A/00621652/25992
☐RION/VM-53A/00830356/30615　☑RION/VM-53A/00140756/31053
☐其它：_____。

振動計校正日期：2014 年 9 月 11 日，☑是 ☐否　在2年有效期限內。

振動校正器(廠牌/型號/儀器編號)

☑RING-IN/VP-303/XU112160694　☐其它：_____。

振動校正器校正日期：2014 年 9 月 11 日，☑是 ☐否 在1年有效期限內；校正值：96.9 dB。

噪音計測量前內部電子式查校(dB)C		噪音計測量前外部(標準音壓)查驗校正(dB)A	
設定值 (A)	讀取值 (B)	設定值 (C)	讀取值 (D)
114.0	114.0	94.1	93.9
☑是 ☐否 符合差值不超過 0.7 dB。(|B-A|)		☑是 ☐否 符合差值不超過 0.7 dB。(|D-C|)	
振動計測量前內部電子式查校(dB)		振動計測量前外部(標準振源)查驗校正(dB)	
設定值 (E)	讀取值 (F)	設定值 (G)	讀取值 (H)
70.0	70.0	96.9	96.9
☑是 ☐否 符合差值不超過 1.0 dB。(|F-E|)		☑是 ☐否 符合差值不超過 1.0 dB。(|H-G|)	

噪音計測量後內部電子式查校(dB)C		噪音計測量後外部(標準音壓)查驗校正(dB)A	
設定值 (I)	讀取值 (J)	設定值 (K)	讀取值 (L)
114.0	114.0	94.1	93.9
☑是 ☐否 符合差值不超過 0.7 dB。(|J-I|)		☑是 ☐否 符合差值不超過 0.7 dB。(|L-K|)	
☑是 ☐否 符合兩次呈現差值不超過 0.3 dB。(|B-J|)		☑是 ☐否 符合兩次呈現差值不超過 0.3 dB。(|D-L|)	
振動計測量後內部電子式查校(dB)		振動計測量後外部(標準振源)查驗校正(dB)	
設定值 (M)	讀取值 (N)	設定值 (O)	讀取值 (P)
70.0	70.0	96.9	~~93.9~~ 96.9
☑是 ☐否 符合差值不超過 1.0 dB。(|N-M|)		☑是 ☐否 符合差值不超過 1.0 dB。(|P-O|)	

品保品管課：周思敏 2015.5.22

附錄 III.2-5 噪音計與振動計查驗校正記錄
(104 年 4 月福隆街上) (續 6)

FF-0220-N(20150101)

噪音計與振動計查驗校正記錄

計畫編號：B0105　　計畫期數：05

測站名稱：福隆街上

校正人員：林筱祿，羅義傑，洪碧鳳　　校正日期：2015.4.25 / 2015.4.28

噪音計(廠牌/型號/儀器編號/麥克風編號)

☐RION/NL-32/00240663/89314　☐RION/NL-32/00241450/311901
☑RION/NL-32/00451248/311856　☐RION/NL-32/00620162/102858
☐RION/NL-32/01020281/103391　☐RION/NA-28/00780978/01320
☐其它：_____。

噪音計檢定日期：2013 年 8 月 13 日，☑是 ☐否　在2年有效期限內。

聲音校正器(廠牌/型號/儀器編號)

☐RION/NC-74/34251562　☑RION/NC-74/35105067　☐其它：_____。

聲音校正器校正日期：2014 年 5 月 10 日，☑是 ☐否 在1年有效期限內；校正值：93.9 dB(A)。

振動計(廠牌/型號/儀器編號/拾振器編號)

☐RION/VM-52A/00490944/94125　☐RION/VM-52A/00680760/93600
☐RION/VM-52A/00190878/93441　☐RION/VM-52A/00791002/04585
☐RION/VM-52A/00621651/25991　☐RION/VM-52A/00621652/25992
☑RION/VM-53A/00830356/30615　☐RION/VM-53A/00140756/31053
☐其它：_____。

振動計校正日期：2014 年 2 月 20 日，☑是 ☐否　在2年有效期限內。

振動校正器(廠牌/型號/儀器編號)

☑RING-IN/VP-303/XU112160694　☐其它：_____。

振動校正器校正日期：2014 年 9 月 11 日，☑是 ☐否 在1年有效期限內；校正值：96.9 dB。

噪音計測量前內部電子式查校(dB)C		噪音計測量前外部(標準音壓)查驗校正(dB)A	
設定值 (A)	讀取值 (B)	設定值 (C)	讀取值 (D)
114.0	114.0	93.9	93.8
☑是 ☐否 符合差值不超過 0.7 dB。(|B-A|)		☐是 ☐否 符合差值不超過 0.7 dB。(|D-C|)	
振動計測量前內部電子式查校(dB)		振動計測量前外部(標準振源)查驗校正(dB)	
設定值 (E)	讀取值 (F)	設定值 (G)	讀取值 (H)
70.0	70.0	96.9	96.8
☑是 ☐否 符合差值不超過 1.0 dB。(|F-E|)		☑是 ☐否 符合差值不超過 1.0 dB。(|H-G|)	

噪音計測量後內部電子式查校(dB)C		噪音計測量後外部(標準音壓)查驗校正(dB)A	
設定值 (I)	讀取值 (J)	設定值 (K)	讀取值 (L)
114.0	114.0	93.9	93.8
☑是 ☐否 符合差值不超過 0.7 dB。(|J-I|)		☑是 ☐否 符合差值不超過 0.7 dB。(|L-K|)	
☑是 ☐否 符合兩次呈現差值不超過 0.3 dB。(|B-J|)		☑是 ☐否 符合兩次呈現差值不超過 0.3 dB。(|D-L|)	
振動計測量後內部電子式查校(dB)		振動計測量後外部(標準振源)查驗校正(dB)	
設定值 (M)	讀取值 (N)	設定值 (O)	讀取值 (P)
70.0	70.0	96.9	96.9
☑是 ☐否 符合差值不超過 1.0 dB。(|N-M|)		☑是 ☐否 符合差值不超過 1.0 dB。(|P-O|)	

品保品管課：[illegible] 2015.5.5

附錄 III.2-5 噪音計與振動計查驗校正記錄
(104 年 4 月 102 縣道之新社橋)(續 9)

FF-0220-N(20150101)

噪音計與振動計查驗校正記錄

計畫編號：B0105　　計畫期數：05

測站名稱：102 縣道之新社橋

校正人員：洪碧鵑 林友徐 羅蕾鑠　　校正日期：2015.4.25 / 2015.4.28

噪音計(廠牌/型號/儀器編號/麥克風編號)

☐RION/NL-32/00240663/89314　☐RION/NL-32/00241450/311901
☐RION/NL-32/00451248/311856　☑RION/NL-32/00620162/102858
☐RION/NL-32/01020281/103391　☐RION/NA-28/00780978/01320
☐其它：_____。

噪音計檢定日期：2015 年 04 月 02 日，☑是 ☐否　在2年有效期限內。

聲音校正器(廠牌/型號/儀器編號)

☐RION/NC-74/34251562　☑RION/NC-74/35105067　☐其它：_____。

聲音校正器校正日期：2014 年 5 月 10 日，☑是 ☐否 在1年有效期限內；校正值：93.9 dB(A)。

振動計(廠牌/型號/儀器編號/拾振器編號)

☐RION/VM-52A/00490944/94125　☐RION/VM-52A/00680760/93600
☑RION/VM-52A/00190878/93441　☐RION/VM-52A/00791002/04585
☐RION/VM-52A/00621651/25991　☐RION/VM-52A/00621652/25992
☐RION/VM-53A/00830356/30615　☐RION/VM-53A/00140756/31053
☐其它：_____。

振動計校正日期：2014 年 2 月 20 日，☑是 ☐否　在2年有效期限內。

振動校正器(廠牌/型號/儀器編號)

☑RING-IN/VP-303/XU112160694　☐其它：_____。

振動校正器校正日期：2014 年 9 月 11 日，☑是 ☐否 在1年有效期限內；校正值：96.9 dB。

噪音計測量前內部電子式查校(dB)C		噪音計測量前外部(標準音壓)查驗校正(dB)A	
設定值 (A)	讀取值 (B)	設定值 (C)	讀取值 (D)
114.0	114.0	93.9	93.9
☑是 ☐否 符合差值不超過 0.7 dB。(|B-A|)		☑是 ☐否 符合差值不超過 0.7 dB。(|D-C|)	
振動計測量前內部電子式查校(dB)		振動計測量前外部(標準振源)查驗校正(dB)	
設定值 (E)	讀取值 (F)	設定值 (G)	讀取值 (H)
90.0	90.0	96.9	96.9
☑是 ☐否 符合差值不超過 1.0 dB。(|F-E|)		☑是 ☐否 符合差值不超過 1.0 dB。(|H-G|)	

噪音計測量後內部電子式查校(dB)C		噪音計測量後外部(標準音壓)查驗校正(dB)A	
設定值 (I)	讀取值 (J)	設定值 (K)	讀取值 (L)
114.0	~~114.0~~ 93.9	93.9	94.0
☑是 ☐否 符合差值不超過 0.7 dB。(|J-I|)		☑是 ☐否 符合差值不超過 0.7 dB。(|L-K|)	
☑是 ☐否 符合兩次量測差值不超過 0.3 dB。(|B-J|)		☑是 ☐否 符合兩次量測差值不超過 0.3 dB。(|D-L|)	
振動計測量後內部電子式查校(dB)		振動計測量後外部(標準振源)查驗校正(dB)	
設定值 (M)	讀取值 (N)	設定值 (O)	讀取值 (P)
90.0	90.0	96.9	90.0
☑是 ☐否 符合差值不超過 1.0 dB。(|N-M|)		☑是 ☐否 符合差值不超過 1.0 dB。(|P-O|)	

品保品管課：賴振谷 2015.5.5

附錄 III.2-5 噪音計與振動計查驗校正記錄
(104 年 6 月福隆街上)(續 8)

FF-0220-N(20150101)

噪音計與振動計查驗校正記錄

計畫編號：B0105　　計畫期數：05

測站名稱：福隆街上

校正人員：龐翰耀，許仕杰　　校正日期：2015.6.17 / 2015.6.20

噪音計(廠牌/型號/儀器編號/麥克風編號)

☐RION/NL-32/00240663/89314　☐RION/NL-32/00241450/311901
☑RION/NL-32/00451248/311856　☐RION/NL-32/00620162/102858
☐RION/NL-32/01020281/103391　☐RION/NA-28/00780978/01320
☐其它：_____。

噪音計檢定日期：2015 年 08 月 13 日，☑是 ☐否　在2年有效期限內。

聲音校正器(廠牌/型號/儀器編號)

☑RION/NC-74/34251562　☐RION/NC-74/35105067　☐其它：_____。

聲音校正器校正日期：2015 年 3 月 11 日，☑是 ☐否 在1年有效期限內；校正值：94.1 dB(A)。

振動計(廠牌/型號/儀器編號/拾振器編號)

☐RION/VM-52A/00490944/94125　☐RION/VM-52A/00680760/93600
☑RION/VM-52A/00190878/93441　☐RION/VM-52A/00791002/04585
☐RION/VM-52A/00621651/25991　☐RION/VM-52A/00621652/25992
☐RION/VM-53A/00830356/30615　☐RION/VM-53A/00140756/31053
☐其它：_____。

振動計校正日期：2014 年 2 月 20 日，☑是 ☐否　在2年有效期限內。

振動校正器(廠牌/型號/儀器編號)

☑RING-IN/VP-303/XU112160694　☐其它：_____。

振動校正器校正日期：2014 年 9 月 11 日，☑是 ☐否 在1年有效期限內；校正值：96.9 dB。

噪音計測量前內部電子式查校(dB)C		噪音計測量前外部(標準音壓)查驗校正(dB)A	
設定值 (A)	讀取值 (B)	設定值 (C)	讀取值 (D)
114.0	114.0	94.1	95.8
☑是 ☐否 符合差值不超過 0.7 dB。(|B-A|)		☑是 ☐否 符合差值不超過 0.7 dB。(|D-C|)	
振動計測量前內部電子式查校(dB)		振動計測量前外部(標準振源)查驗校正(dB)	
設定值 (E)	讀取值 (F)	設定值 (G)	讀取值 (H)
90.0	90.0	96.9	96.8
☑是 ☐否 符合差值不超過 1.0 dB。(|F-E|)		☑是 ☐否 符合差值不超過 1.0 dB。(|H-G|)	

噪音計測量後內部電子式查校(dB)C		噪音計測量後外部(標準音壓)查驗校正(dB)A	
設定值 (I)	讀取值 (J)	設定值 (K)	讀取值 (L)
114.0	114.0	94.1	95.8
☑是 ☐否 符合差值不超過 0.7 dB。(|J-I|)		☑是 ☐否 符合差值不超過 0.7 dB。(|L-K|)	
☑是 ☐否 符合兩次量測差值不超過 0.3 dB。(|B-J|)		☑是 ☐否 符合兩次量測差值不超過 0.3 dB。(|D-L|)	
振動計測量後內部電子式查校(dB)		振動計測量後外部(標準振源)查驗校正(dB)	
設定值 (M)	讀取值 (N)	設定值 (O)	讀取值 (P)
90.0	90.0	96.9	96.8
☑是 ☐否 符合差值不超過 1.0 dB。(|N-M|)		☑是 ☐否 符合差值不超過 1.0 dB。(|P-O|)	

品保品管課：賴振谷 2015.6.26

附錄 III.2-5 噪音計與振動計查驗校正記錄
(104 年 6 月 102 縣道之新社橋) (續 11)

FF-0220-N(20150101)

噪音計與振動計查驗校正記錄

計畫編號：B0105　　計畫期數：05

測站名稱：102縣道之新社橋

校正人員：羅義傑、許仕杰　　校正日期：2015.6.13 / 2015.6.15

噪音計(廠牌/型號/儀器編號/麥克風編號)

☑RION/NL-32/00240663/89314　☐RION/NL-32/00241450/311901
☐RION/NL-32/00451248/311856　☐RION/NL-32/00620162/102858
☐RION/NL-32/01020281/103391　☐RION/NA-28/00780978/01320
☐其它：_____。

噪音計檢定日期：2014年7月21日，☑是 ☐否　在2年有效期限內。

聲音校正器(廠牌/型號/儀器編號)

☑RION/NC-74/34251562　☐RION/NC-74/35105067　☐其它：_____。

聲音校正器校正日期：2015年3月11日，☑是 ☐否 在1年有效期限內；校正值：94.1 dB(A)。

振動計(廠牌/型號/儀器編號/拾振器編號)

☐RION/VM-52A/00490944/94125　☑RION/VM-52A/00680760/93600
☐RION/VM-52A/00190878/93441　☐RION/VM-52A/00791002/04585
☐RION/VM-52A/00621651/25991　☐RION/VM-52A/00621652/25992
☐RION/VM-53A/00830356/30615　☐RION/VM-53A/00140756/31053
☐其它：_____。

振動計校正日期：2013年12月11日，☑是 ☐否　在2年有效期限內。

振動校正器(廠牌/型號/儀器編號)

☑RING-1N/VP-303/XU112160694　☐其它：_____。

振動校正器校正日期：2014年9月11日，☑是 ☐否 在1年有效期限內；校正值：96.9 dB。

噪音計測量前內部電子式查校(dB)C		噪音計測量前外部(標準音壓)查驗校正(dB)A	
設定值 (A)	讀取值 (B)	設定值 (C)	讀取值 (D)
114.0	114.0	94.1	94.2
☑是 ☐否 符合差值不超過 0.7 dB。(|B-A|)		☑是 ☐否 符合差值不超過 0.7 dB。(|D-C|)	
振動計測量前內部電子式查校(dB)		振動計測量前外部(標準振源)查驗校正(dB)	
設定值 (E)	讀取值 (F)	設定值 (G)	讀取值 (H)
70.0	70.0	96.9	96.9
☑是 ☐否 符合差值不超過 1.0 dB。(|F-E|)		☑是 ☐否 符合差值不超過 1.0 dB。(|H-G|)	

噪音計測量後內部電子式查校(dB)C		噪音計測量後外部(標準音壓)查驗校正(dB)A	
設定值 (I)	讀取值 (J)	設定值 (K)	讀取值 (L)
114.0	114.0	94.1	94.0
☑是 ☐否 符合差值不超過 0.7 dB。(|J-I|)		☑是 ☐否 符合差值不超過 0.7 dB。(|L-K|)	
☑是 ☐否 符合兩次呈現差值不超過 0.3 dB。(|B-J|)		☑是 ☐否 符合兩次呈現差值不超過 0.3 dB。(|D-L|)	
振動計測量後內部電子式查校(dB)		振動計測量後外部(標準振源)查驗校正(dB)	
設定值 (M)	讀取值 (N)	設定值 (O)	讀取值 (P)
70.0	70.0	96.9	96.9
☑是 ☐否 符合差值不超過 1.0 dB。(|N-M|)		☑是 ☐否 符合差值不超過 1.0 dB。(|P-O|)	

品保品管課：楊振谷 2015.6.26

附錄 III.2-5 噪音計與振動計查驗校正記錄
(104 年 5 月 102 縣道之新社橋) (續 10)

FF-0220-N(20150101)

噪音計與振動計查驗校正記錄

計畫編號：B0105　　計畫期數：05

測站名稱：102縣道之新社橋

校正人員：羅翔耀、羅義傑、林文欽　　校正日期：2015.5.14 / 2015.5.17

噪音計(廠牌/型號/儀器編號/麥克風編號)

☐RION/NL-32/00240663/89314　☐RION/NL-32/00241450/311901
☐RION/NL-32/00451248/311856　☑RION/NL-32/00620162/102858
☐RION/NL-32/01020281/103391　☐RION/NA-28/00780978/01320
☐其它：_____。

噪音計檢定日期：2013年07月02日，☑是 ☐否　在2年有效期限內。

聲音校正器(廠牌/型號/儀器編號)

☑RION/NC-74/34251562　☐RION/NC-74/35105067　☐其它：_____。

聲音校正器校正日期：2015年03月11日，☑是 ☐否 在1年有效期限內；校正值：94.1 dB(A)。

振動計(廠牌/型號/儀器編號/拾振器編號)

☐RION/VM-52A/00490944/94125　☑RION/VM-52A/00680760/93600
☐RION/VM-52A/00190878/93441　☐RION/VM-52A/00791002/04585
☐RION/VM-52A/00621651/25991　☐RION/VM-52A/00621652/25992
☐RION/VM-53A/00830356/30615　☐RION/VM-53A/00140756/31053
☐其它：_____。

振動計校正日期：2013年12月11日，☑是 ☐否　在2年有效期限內。

振動校正器(廠牌/型號/儀器編號)

☑RING-1N/VP-303/XU112160694　☐其它：_____。

振動校正器校正日期：2014年9月11日，☑是 ☐否 在1年有效期限內；校正值：96.9 dB。

噪音計測量前內部電子式查校(dB)C		噪音計測量前外部(標準音壓)查驗校正(dB)A	
設定值 (A)	讀取值 (B)	設定值 (C)	讀取值 (D)
114.0	114.0	94.1	94.1
☑是 ☐否 符合差值不超過 0.7 dB。(|B-A|)		☑是 ☐否 符合差值不超過 0.7 dB。(|D-C|)	
振動計測量前內部電子式查校(dB)		振動計測量前外部(標準振源)查驗校正(dB)	
設定值 (E)	讀取值 (F)	設定值 (G)	讀取值 (H)
70.0	70.0	96.9	96.9
☑是 ☐否 符合差值不超過 1.0 dB。(|F-E|)		☑是 ☐否 符合差值不超過 1.0 dB。(|H-G|)	

噪音計測量後內部電子式查校(dB)C		噪音計測量後外部(標準音壓)查驗校正(dB)A	
設定值 (I)	讀取值 (J)	設定值 (K)	讀取值 (L)
114.0	114.0	94.1	94.1
☑是 ☐否 符合差值不超過 0.7 dB。(|J-I|)		☑是 ☐否 符合差值不超過 0.7 dB。(|L-K|)	
☑是 ☐否 符合兩次呈現差值不超過 0.3 dB。(|B-J|)		☑是 ☐否 符合兩次呈現差值不超過 0.3 dB。(|D-L|)	
振動計測量後內部電子式查校(dB)		振動計測量後外部(標準振源)查驗校正(dB)	
設定值 (M)	讀取值 (N)	設定值 (O)	讀取值 (P)
70.0	70.0	96.9	96.9
☑是 ☐否 符合差值不超過 1.0 dB。(|N-M|)		☑是 ☐否 符合差值不超過 1.0 dB。(|P-O|)	

品保品管課：[illegible] 2015.5.22

附錄 III.2-5 噪音計與振動計查驗校正記錄
(104 年 4 月過港部落)(續 13)

FF-0220-N(20150101)

噪音計與振動計查驗校正記錄

計畫編號：B0105　　計畫期數：05

測站名稱：過港部落

校正人員：林仁碩, 羅義傑, 謝若鵬　　校正日期：2015.4.25 / 2015.4.28

噪音計(廠牌/型號/儀器編號/麥克風編號)

☐RION/NL-32/00240663/89314　☑RION/NL-32/00241450/311901
☐RION/NL-32/00451248/311856　☐RION/NL-32/00620162/102858
☐RION/NL-32/01020281/103391　☐RION/NA-28/00780978/01320
☐其它：＿＿＿＿。

噪音計檢定日期：2014年12月22日，☑是 ☐否　在2年有效期限內。

聲音校正器(廠牌/型號/儀器編號)

☐RION/NC-74/34251562　☑RION/NC-74/35105067　☐其它：＿＿＿＿。

聲音校正器校正日期：2014年5月10日，☑是 ☐否　在1年有效期限內；校正值：＿＿＿＿dB(A)。

振動計(廠牌/型號/儀器編號/拾振器編號)

☐RION/VM-52A/00490944/94125　☐RION/VM-52A/00680760/93600
☐RION/VM-52A/00190878/93441　☐RION/VM-52A/00791002/04585
☐RION/VM-52A/00621651/25991　☑RION/VM-52A/00621652/25992
☐RION/VM-53A/00830356/30615　☐RION/VM-53A/00140756/31053
☐其它：＿＿＿＿。

振動計校正日期：2014年3月25日，☑是 ☐否　在2年有效期限內。

振動校正器(廠牌/型號/儀器編號)

☑RING-IN/VP-303/XU112160694　☐其它：＿＿＿＿。

振動校正器校正日期：2014年9月11日，☑是 ☐否　在1年有效期限內；校正值：96.9 dB。

噪音計測量前內部電子式查校(dB)C		噪音計測量前外部(標準音壓)查驗校正(dB)A	
設定值 (A)	讀取值 (B)	設定值 (C)	讀取值 (D)
114.0	114.0	93.9	94.0
☑是 ☐否 符合差值不超過 0.7 dB。(|B-A|)		☑是 ☐否 符合差值不超過 0.7 dB。(|D-C|)	
振動計測量前內部電子式查校(dB)		振動計測量前外部(標準振源)查驗校正(dB)	
設定值 (E)	讀取值 (F)	設定值 (G)	讀取值 (H)
70.0	70.0	96.9	96.9
☑是 ☐否 符合差值不超過 1.0 dB。(|F-E|)		☑是 ☐否 符合差值不超過 1.0 dB。(|H-G|)	

噪音計測量後內部電子式查校(dB)C		噪音計測量後外部(標準音壓)查驗校正(dB)A	
設定值 (I)	讀取值 (J)	設定值 (K)	讀取值 (L)
114.0	114.0	93.9	94.0
☑是 ☐否 符合差值不超過 0.7 dB。(|J-I|)		☑是 ☐否 符合差值不超過 0.7 dB。(|L-K|)	
☑是 ☐否 符合兩次呈現差值不超過 0.3 dB。(|B-J|)		☑是 ☐否 符合兩次呈現差值不超過 0.3 dB。(|D-L|)	
振動計測量後內部電子式查校(dB)		振動計測量後外部(標準振源)查驗校正(dB)	
設定值 (M)	讀取值 (N)	設定值 (O)	讀取值 (P)
70.0	70.0	96.9	70.0
☑是 ☐否 符合差值不超過 1.0 dB。(|N-M|)		☑是 ☐否 符合差值不超過 1.0 dB。(|P-O|)	

品保品管課：[illegible] 2015.5.5

附錄 III.2-5 噪音計與振動計查驗校正記錄
(104 年 6 月 102 縣道之新社橋) (續 12)

FF-0220-N(20150101)

噪音計與振動計查驗校正記錄

計畫編號：B0105　　計畫期數：05

測站名稱：102縣道之新社橋

校正人員：羅義傑, 許仕杰　　校正日期：2015.6.15 / 2015.6.16

噪音計(廠牌/型號/儀器編號/麥克風編號)

☑RION/NL-32/00240663/89314　☐RION/NL-32/00241450/311901
☐RION/NL-32/00451248/311856　☐RION/NL-32/00620162/102858
☐RION/NL-32/01020281/103391　☐RION/NA-28/00780978/01320
☐其它：＿＿＿＿。

噪音計檢定日期：2014年12月21日，☑是 ☐否　在2年有效期限內。

聲音校正器(廠牌/型號/儀器編號)

☑RION/NC-74/34251562　☐RION/NC-74/35105067　☐其它：＿＿＿＿。

聲音校正器校正日期：2015年3月11日，☑是 ☐否　在1年有效期限內；校正值：94.1 dB(A)。

振動計(廠牌/型號/儀器編號/拾振器編號)

☐RION/VM-52A/00490944/94125　☑RION/VM-52A/00680760/93600
☐RION/VM-52A/00190878/93441　☐RION/VM-52A/00791002/04585
☐RION/VM-52A/00621651/25991　☐RION/VM-52A/00621652/25992
☐RION/VM-53A/00830356/30615　☐RION/VM-53A/00140756/31053
☐其它：＿＿＿＿。

振動計校正日期 2013年12月11日，☑是 ☐否　在2年有效期限內。

振動校正器(廠牌/型號/儀器編號)

☐RING-IN/VP-303/XU112160694　☐其它：＿＿＿＿。

振動校正器校正日期：2014年9月11日，☑是 ☐否　在1年有效期限內；校正值：96.9 dB。

噪音計測量前內部電子式查校(dB)C		噪音計測量前外部(標準音壓)查驗校正(dB)A	
設定值 (A)	讀取值 (B)	設定值 (C)	讀取值 (D)
114.0	114.0	94.1	94.1
☑是 ☐否 符合差值不超過 0.7 dB。(|B-A|)		☑是 ☐否 符合差值不超過 0.7 dB。(|D-C|)	
振動計測量前內部電子式查校(dB)		振動計測量前外部(標準振源)查驗校正(dB)	
設定值 (E)	讀取值 (F)	設定值 (G)	讀取值 (H)
70.0	70.0	96.9	96.9
☑是 ☐否 符合差值不超過 1.0 dB。(|F-E|)		☑是 ☐否 符合差值不超過 1.0 dB。(|H-G|)	

噪音計測量後內部電子式查校(dB)C		噪音計測量後外部(標準音壓)查驗校正(dB)A	
設定值 (I)	讀取值 (J)	設定值 (K)	讀取值 (L)
114.0	114.0	94.1	94.0
☑是 ☐否 符合差值不超過 0.7 dB。(|J-I|)		☑是 ☐否 符合差值不超過 0.7 dB。(|L-K|)	
☑是 ☐否 符合兩次呈現差值不超過 0.3 dB。(|B-J|)		☑是 ☐否 符合兩次呈現差值不超過 0.3 dB。(|D-L|)	
振動計測量後內部電子式查校(dB)		振動計測量後外部(標準振源)查驗校正(dB)	
設定值 (M)	讀取值 (N)	設定值 (O)	讀取值 (P)
70.0	70.0	96.9	96.9
☑是 ☐否 符合差值不超過 1.0 dB。(|N-M|)		☑是 ☐否 符合差值不超過 1.0 dB。(|P-O|)	

品保品管課：[illegible] 2015.6.16

附錄 III.2-5 噪音計與振動計查驗校正記錄
(104 年 6 月過港部落)(續 15)

FF-0220-N(20150101)

噪音計與振動計查驗校正記錄

計畫編號：B0105　　計畫期數：05

測站名稱：過港部落

校正人員：羅義傑、劉仕杰　　校正日期：2015.6.13 / 2015.6.16

噪音計(廠牌/型號/儀器編號/麥克風編號)

☐RION/NL-32/00240663/89314　☐RION/NL-32/00241450/311901
☐RION/NL-32/00451248/311856　☑RION/NL-32/00620162/102858
☐RION/NL-32/01020281/103391　☐RION/NA-28/00780978/01320
☐其它：＿＿＿＿。

噪音計檢定日期：2013年7月2日，☑是 ☐否　在2年有效期限內。

聲音校正器(廠牌/型號/儀器編號)

☑RION/NC-74/34251562　☐RION/NC-74/35105067　☐其它：＿＿＿＿。

聲音校正器校正日期：2015年3月11日，☑是 ☐否　在1年有效期限內；校正值：94.1 dB(A)。

振動計(廠牌/型號/儀器編號/拾振器編號)

☑RION/VM-52A/00490944/94125　☐RION/VM-52A/00680760/93600
☐RION/VM-52A/00190878/93441　☐RION/VM-52A/00791002/04585
☐RION/VM-52A/00621651/25991　☐RION/VM-52A/00621652/25992
☐RION/VM-53A/00830356/30615　☐RION/VM-53A/00140756/31053
☐其它：羅義傑。

振動計校正日期：2014年9月24日，☑是 ☐否　在2年有效期限內。

振動校正器(廠牌/型號/儀器編號)

☑RING-IN/VP-303/XU112160694　☐其它：＿＿＿＿。

振動校正器校正日期：2014年9月11日，☑是 ☐否　在1年有效期限內；校正值：96.9 dB。

噪音計測量前內部電子式查校(dB)C		噪音計測量前外部(標準音壓)查驗校正(dB)A	
設定值 (A)	讀取值 (B)	設定值 (C)	讀取值 (D)
114.0	114.0	94.1	94.0
☑是 ☐否 符合差值不超過 0.7 dB。(|B-A|)		☑是 ☐否 符合差值不超過 0.7 dB。(|D-C|)	
振動計測量前內部電子式查校(dB)		振動計測量前外部(標準振源)查驗校正(dB)	
設定值 (E)	讀取值 (F)	設定值 (G)	讀取值 (H)
70.0	70.0	96.9	96.9
☑是 ☐否 符合差值不超過 1.0 dB。(|F-E|)		☑是 ☐否 符合差值不超過 1.0 dB。(|H-G|)	
噪音計測量後內部電子式查校(dB)C		噪音計測量後外部(標準音壓)查驗校正(dB)A	
設定值 (I)	讀取值 (J)	設定值 (K)	讀取值 (L)
114.0	114.0	94.1	93.9
☑是 ☐否 符合差值不超過 0.7 dB。(|J-I|)		☑是 ☐否 符合差值不超過 0.7 dB。(|L-K|)	
☑是 ☐否 符合兩次呈現差值不超過 0.3 dB。(|B-J|)		☑是 ☐否 符合兩次呈現差值不超過 0.3 dB。(|D-L|)	
振動計測量後內部電子式查校(dB)		振動計測量後外部(標準振源)查驗校正(dB)	
設定值 (M)	讀取值 (N)	設定值 (O)	讀取值 (P)
70.0	70.0	96.9	96.9
☑是 ☐否 符合差值不超過 1.0 dB。(|N-M|)		☑是 ☐否 符合差值不超過 1.0 dB。(|P-O|)	

品保品管課：顧振倉 2015.6.16

錄 III.2-5 噪音計與振動計查驗校正記錄
(104 年 5 月過港部落)(續 14)

FF-0220-N(20150101)

噪音計與振動計查驗校正記錄

計畫編號：B0105　　計畫期數：05

測站名稱：過港部落

校正人員：羅義傑、廖羊明繩、林文祿　　校正日期：2015.5.14 / 2015.5.19

噪音計(廠牌/型號/儀器編號/麥克風編號)

☐RION/NL-32/00240663/89314　☑RION/NL-32/00241450/311901
☐RION/NL-32/00451248/311856　☐RION/NL-32/00620162/102858
☐RION/NL-32/01020281/103391　☐RION/NA-28/00780978/01320
☐其它：＿＿＿＿。

噪音計檢定日期：2014年12月22日，☑是 ☐否　在2年有效期限內。

聲音校正器(廠牌/型號/儀器編號)

☑RION/NC-74/34251562　☐RION/NC-74/35105067　☐其它：＿＿＿＿。

聲音校正器校正日期：2015年3月11日，☑是 ☐否　在1年有效期限內；校正值：94.1 dB(A)。

振動計(廠牌/型號/儀器編號/拾振器編號)

☑RION/VM-52A/00490944/94125　☐RION/VM-52A/00680760/93600
☐RION/VM-52A/00190878/93441　☐RION/VM-52A/00791002/04585
☐RION/VM-52A/00621651/25991　☐RION/VM-52A/00621652/25992
☐RION/VM-53A/00830356/30615　☐RION/VM-53A/00140756/31053
☐其它：＿＿＿＿。

振動計校正日期：2013年9月24日，☑是 ☐否　在2年有效期限內。

振動校正器(廠牌/型號/儀器編號)

☑RING-IN/VP-303/XU112160694　☐其它：＿＿＿＿。

振動校正器校正日期：2014年9月11日，☑是 ☐否　在1年有效期限內；校正值：96.9 dB。

噪音計測量前內部電子式查校(dB)C		噪音計測量前外部(標準音壓)查驗校正(dB)A	
設定值 (A)	讀取值 (B)	設定值 (C)	讀取值 (D)
114.0	114.0	94.1	94.1
☑是 ☐否 符合差值不超過 0.7 dB。(|B-A|)		☑是 ☐否 符合差值不超過 0.7 dB。(|D-C|)	
振動計測量前內部電子式查校(dB)		振動計測量前外部(標準振源)查驗校正(dB)	
設定值 (E)	讀取值 (F)	設定值 (G)	讀取值 (H)
70.0	70.0	96.9	96.9
☑是 ☐否 符合差值不超過 1.0 dB。(|F-E|)		☑是 ☐否 符合差值不超過 1.0 dB。(|H-G|)	
噪音計測量後內部電子式查校(dB)C		噪音計測量後外部(標準音壓)查驗校正(dB)A	
設定值 (I)	讀取值 (J)	設定值 (K)	讀取值 (L)
114.0	114.0	94.1	94.2
☑是 ☐否 符合差值不超過 0.7 dB。(|J-I|)		☑是 ☐否 符合差值不超過 0.7 dB。(|L-K|)	
☑是 ☐否 符合兩次呈現差值不超過 0.3 dB。(|B-J|)		☑是 ☐否 符合兩次呈現差值不超過 0.3 dB。(|D-L|)	
振動計測量後內部電子式查校(dB)		振動計測量後外部(標準振源)查驗校正(dB)	
設定值 (M)	讀取值 (N)	設定值 (O)	讀取值 (P)
70.0	70.0	96.9	96.9
☑是 ☐否 符合差值不超過 1.0 dB。(|N-M|)		☑是 ☐否 符合差值不超過 1.0 dB。(|P-O|)	

品保品管課：陳思翰 2015.5.22

附錄 III.2-6 氣象監測儀檢查表(續 1)

FV-0144-C(20150101)

儀器狀況檢查表(5 氣象監測儀)

計畫編號:B0105(05)	測站名稱:塭仔海濱公園
檢查人員:羅義傑	檢查日期:2015/4/25

項目	☑ 風速風向計 (Ws/Wd)	☑ 溫濕度計 (Temp/Hum)
廠牌:	YOUNG	ROTRONIC
型號:	羅義傑 05103	MP-101A
序號:	S/N 15116	S/N 20133-018

檢查項目	檢查結果		
1. 氣象監測儀外觀及連接線是否良好?	☑是	☐否	☐無此項
2. 風向、風速計之定位、轉動是否正常?	☑是	☐否	☐無此項
3. 溫濕度計之感測元件是否正常?	☑是	☐否	☐無此項
4. 氣象監測儀之固定支座是否完整良好?	☑是	☐否	☐無此項
5. 氣象監測儀安裝方向、位置是否正確?	☑是	☐否	☐無此項
6. 氣象監測儀安裝高度是否符合要求?	☑是	☐否	☐無此項
7. 氣象監測儀輸出訊號是否正常?	☑是	☐否	☐無此項
8. 其它:			

附錄 III.2-6 氣象監測儀檢查表

FV-0144-C(20150101)

儀器狀況檢查表(5 氣象監測儀)

計畫編號: B0105(05)	測站名稱:台=鹽廠與101甲鄭經大口
檢查人員: 洪習鵬	檢查日期: 2015/4/28

項目	☑ 風速風向計 (Ws/Wd)	☑ 溫濕度計 (Temp/Hum)
廠牌:	Young	ROTRONIC
型號:	05103	MP-101A
序號:	S/N 27169	S/N 29186-010

檢查項目	檢查結果		
1. 氣象監測儀外觀及連接線是否良好?	☑是	☐否	☐無此項
2. 風向、風速計之定位、轉動是否正常?	☑是	☐否	☐無此項
3. 溫濕度計之感測元件是否正常?	☑是	☐否	☐無此項
4. 氣象監測儀之固定支座是否完整良好?	☑是	☐否	☐無此項
5. 氣象監測儀安裝方向、位置是否正確?	☑是	☐否	☐無此項
6. 氣象監測儀安裝高度是否符合要求?	☑是	☐否	☐無此項
7. 氣象監測儀輸出訊號是否正常?	☑是	☐否	☐無此項
8. 其它:			

附錄 III.2-6 氣象監測儀檢查表(續 3)

FV-0144-C(20150101)

儀器狀況檢查表(5 氣象監測儀)

計畫編號：B0105(05)		測站名稱：102縣道之新社橋
檢查人員：洪若鵬		檢查日期：2015 / 4 / 25
項目	☑ 風速風向計 (Ws/Wd)	☑ 溫濕度計 (Temp/Hum)
廠牌：	Young	ROTRONIC
型號：	05103	MP-101A
序號：	S/N 58543	S/N 61039376

檢查項目	檢查結果		
1. 氣象監測儀外觀及連接線是否良好？	☑是	□否	□無此項
2. 風向、風速計之定位、轉動是否正常？	☑是	□否	□無此項
3. 溫濕度計之感測元件是否正常？	☑是	□否	□無此項
4. 氣象監測儀之固定支座是否完整良好？	☑是	□否	□無此項
5. 氣象監測儀安裝方向、位置是否正確？	☑是	□否	□無此項
6. 氣象監測儀安裝高度是否符合要求？	☑是	□否	□無此項
7. 氣象監測儀輸出訊號是否正常？	☑是	□否	□無此項
8. 其它：			

附錄 III.2-6 氣象監測儀檢查表(續 2)

FV-0144-C(20150101)

儀器狀況檢查表(5 氣象監測儀)

計畫編號：~~B0~~ B0105(05)		測站名稱：福隆街上
檢查人員：羅義傑		檢查日期：2015 / 4 / 25
項目	☑ 風速風向計 (Ws/Wd)	☑ 溫濕度計 (Temp/Hum)
廠牌：	YOUNG	ROTRONIC
型號：	05103	MP-101A
序號：	S/N 54729	S/N 38186-020

檢查項目	檢查結果		
1. 氣象監測儀外觀及連接線是否良好？	☑是	□否	□無此項
2. 風向、風速計之定位、轉動是否正常？	☑是	□否	□無此項
3. 溫濕度計之感測元件是否正常？	☑是	□否	□無此項
4. 氣象監測儀之固定支座是否完整良好？	☑是	□否	□無此項
5. 氣象監測儀安裝方向、位置是否正確？	☑是	□否	□無此項
6. 氣象監測儀安裝高度是否符合要求？	☑是	□否	□無此項
7. 氣象監測儀輸出訊號是否正常？	☑是	□否	□無此項
8. 其它：			

附錄 III.2-6 氣象監測儀檢查表(續 5)

FV-0144-C(20150101)

儀器狀況檢查表(5 氣象監測儀)

計畫編號：B0105(05)　測站名稱：台二省道和103甲縣道交叉口

檢查人員：羅義傑、魔羊羽光耀、林文瑞　檢查日期：2015 / 5 / 14

項目	☑ 風速風向計 (Ws/Wd)	☑ 溫濕度計 (Temp/Hum)
廠牌：	YOUNG	ROTRONIC
型號：	05103	MP101A
序號：	S/N 29862	S/N 61039375

檢查項目	檢查結果		
1. 氣象監測儀外觀及連接線是否良好？	☑是	☐否	☐無此項
2. 風向、風速計之定位、轉動是否正常？	☑是	☐否	☐無此項
3. 溫濕度計之感測元件是否正常？	☑是	☐否	☐無此項
4. 氣象監測儀之固定支座是否完整良好？	☑是	☐否	☐無此項
5. 氣象監測儀安裝方向、位置是否正確？	☑是	☐否	☐無此項
6. 氣象監測儀安裝高度是否符合要求？	☑是	☐否	☐無此項
7. 氣象監測儀輸出訊號是否正常？	☑是	☐否	☐無此項

8. 其它：

附錄 III.2-6 氣象監測儀檢查表(續 4)

FV-0144-C(20150101)

儀器狀況檢查表(5 氣象監測儀)

計畫編號：B0105(05)　測站名稱：過港部落

檢查人員：林文瑞　檢查日期：2015 / 4 / 15

項目	☑ 風速風向計 (Ws/Wd)	☑ 溫濕度計 (Temp/Hum)
廠牌：	YOUNG	ROTRONIC
型號：	05103	MP-101A
序號：	S/N 29862	S/N 24341-007

檢查項目	檢查結果		
1. 氣象監測儀外觀及連接線是否良好？	☑是	☐否	☐無此項
2. 風向、風速計之定位、轉動是否正常？	☑是	☐否	☐無此項
3. 溫濕度計之感測元件是否正常？	☑是	☐否	☐無此項
4. 氣象監測儀之固定支座是否完整良好？	☑是	☐否	☐無此項
5. 氣象監測儀安裝方向、位置是否正確？	☑是	☐否	☐無此項
6. 氣象監測儀安裝高度是否符合要求？	☑是	☐否	☐無此項
7. 氣象監測儀輸出訊號是否正常？	☑是	☐否	☐無此項

8. 其它：

附錄 III.2-6 氣象監測儀檢查表(續 7)

FV-0144-C(20150101)

儀器狀況檢查表(5 氣象監測儀)

計畫編號：B0105(05)　　測站名稱：福隆海上

檢查人員：羅義傑、龐翔耀、林筱淳　　檢查日期：2015 / 5 / 14

項目	☑風速風向計 (Ws/Wd)	☑溫濕度計 (Temp/Hum)
廠牌：	YOUNG	ROTRONIC
型號：	05103	MP101A
序號：	S/N 58543	S/N 61039376

檢查項目	檢查結果		
1. 氣象監測儀外觀及連接線是否良好？	☑是	☐否	☐無此項
2. 風向、風速計之定位、轉動是否正常？	☑是	☐否	☐無此項
3. 溫濕度計之感測元件是否正常？	☑是	☐否	☐無此項
4. 氣象監測儀之固定支座是否完整良好？	☑是	☐否	☐無此項
5. 氣象監測儀安裝方向、位置是否正確？	☑是	☐否	☐無此項
6. 氣象監測儀安裝高度是否符合要求？	☑是	☐否	☐無此項
7. 氣象監測儀輸出訊號是否正常？	☑是	☐否	☐無此項

8. 其它：

附錄 III.2-6 氣象監測儀檢查表(續 6)

FV-0144-C(20150101)

儀器狀況檢查表(5 氣象監測儀)

計畫編號：B0105　　測站名稱：塭寮海濱公園

檢查人員：龐翔耀、羅義傑、林筱淳　　檢查日期：2015 / 5 / 14

項目	☑ 風速風向計 (Ws/Wd)	☑ 溫濕度計 (Temp/Hum)
廠牌：	APRS	APRS
型號：	6577	6577
序號：	S/N A4133	S/N B1201

檢查項目	檢查結果		
1. 氣象監測儀外觀及連接線是否良好？	☑是	☐否	☐無此項
2. 風向、風速計之定位、轉動是否正常？	☑是	☐否	☐無此項
3. 溫濕度計之感測元件是否正常？	☑是	☐否	☐無此項
4. 氣象監測儀之固定支座是否完整良好？	☑是	☐否	☐無此項
5. 氣象監測儀安裝方向、位置是否正確？	☑是	☐否	☐無此項
6. 氣象監測儀安裝高度是否符合要求？	☑是	☐否	☐無此項
7. 氣象監測儀輸出訊號是否正常？	☑是	☐否	☐無此項

8. 其它：

附錄 III.2-6 氣象監測儀檢查表(續 9)

FV-0144-C(20150101)

儀器狀況檢查表(5 氣象監測儀)

計畫編號：B0105(05)　測站名稱：過港部落

檢查人員：羅義傑 龐翔耀、林文淼　檢查日期：2015 / 5 / 14

項目	☑ 風速風向計 (Ws/Wd)	☑ 溫濕度計 (Temp/Hum)
廠牌：	YOUNG	ROTRONIC
型號：	05103	MP101A
序號：	S/N 15116	S/N 24341-007

檢查項目	檢查結果		
1. 氣象監測儀外觀及連接線是否良好？	☑是	□否	□無此項
2. 風向、風速計之定位、轉動是否正常？	☑是	□否	□無此項
3. 溫濕度計之感測元件是否正常？	☑是	□否	□無此項
4. 氣象監測儀之固定支座是否完整良好？	☑是	□否	□無此項
5. 氣象監測儀安裝方向、位置是否正確？	☑是	□否	□無此項
6. 氣象監測儀安裝高度是否符合要求？	☑是	□否	□無此項
7. 氣象監測儀輸出訊號是否正常？	☑是	□否	□無此項
8. 其它：			

附錄 III.2-6 氣象監測儀檢查表(續 8)

FV-0144-C(20150101)

儀器狀況檢查表(5 氣象監測儀)

計畫編號：B0105(05)　測站名稱：102縣道之新社橋

檢查人員：羅義傑、龐翔耀、林文淼　檢查日期：2015 / 5 / 14

項目	☑ 風速風向計 (Ws/Wd)	☑ 溫濕度計 (Temp/Hum)
廠牌：	YOUNG	ROTRONIC
型號：	05103	MP101A
序號：	S/N 27169	S/N 38186-020

檢查項目	檢查結果		
1. 氣象監測儀外觀及連接線是否良好？	☑是	□否	□無此項
2. 風向、風速計之定位、轉動是否正常？	☑是	□否	□無此項
3. 溫濕度計之感測元件是否正常？	☑是	□否	□無此項
4. 氣象監測儀之固定支座是否完整良好？	☑是	□否	□無此項
5. 氣象監測儀安裝方向、位置是否正確？	☑是	□否	□無此項
6. 氣象監測儀安裝高度是否符合要求？	☑是	□否	□無此項
7. 氣象監測儀輸出訊號是否正常？	☑是	□否	□無此項
8. 其它：			

附錄 III.2-6 氣象監測儀檢查表(續 11)

FV-0144-C(20150101)

儀器狀況檢查表(5 氣象監測儀)

計畫編號：B0105(05)	測站名稱：遠東通運公園
檢查人員：龐翔耀	檢查日期：2015 / 6 / 17

項目	☑ 風速風向計 (Ws/Wd)	☑ 溫濕度計 (Temp/Hum)
廠牌：	YOUNG	ROTRONIC
型號：	05103	MP101A
序號：	S/N 27169	S/N 24341-001

檢查項目	檢查結果		
1. 氣象監測儀外觀及連接線是否良好？	☑是	□否	□無此項
2. 風向、風速計之定位、轉動是否正常？	☑是	□否	□無此項
3. 溫濕度計之感測元件是否正常？	☑是	□否	□無此項
4. 氣象監測儀之固定支座是否完整良好？	☑是	□否	□無此項
5. 氣象監測儀安裝方向、位置是否正確？	☑是	□否	□無此項
6. 氣象監測儀安裝高度是否符合要求？	☑是	□否	□無此項
7. 氣象監測儀輸出訊號是否正常？	☑是	□否	□無此項
8. 其它：			

附錄 III.2-6 氣象監測儀檢查表(續 10)

FV-0144-C(20150101)

儀器狀況檢查表(5 氣象監測儀)

計畫編號：B0105(05)	測站名稱：台二省道與102甲縣道交叉口
檢查人員：龐翔耀	檢查日期：2015 / 6 / ~~17~~ 17

項目	☑ 風速風向計 (Ws/Wd)	☑ 溫濕度計 (Temp/Hum)
廠牌：	YOUNG	ROTRONIC
型號：	05103	MP101A
序號：	S/N 15116	S/N 38186-020

檢查項目	檢查結果		
1. 氣象監測儀外觀及連接線是否良好？	☑是	□否	□無此項
2. 風向、風速計之定位、轉動是否正常？	☑是	□否	□無此項
3. 溫濕度計之感測元件是否正常？	☑是	□否	□無此項
4. 氣象監測儀之固定支座是否完整良好？	☑是	□否	□無此項
5. 氣象監測儀安裝方向、位置是否正確？	☑是	□否	□無此項
6. 氣象監測儀安裝高度是否符合要求？	☑是	□否	□無此項
7. 氣象監測儀輸出訊號是否正常？	☑是	□否	□無此項
8. 其它：			

附錄 III.2-6 氣象監測儀檢查表(續 13)

FV-0144-C(20150101)

儀器狀況檢查表(5 氣象監測儀)

計畫編號：B0105	測站名稱：10縣道之新社橋	
檢查人員：羅義樂	檢查日期：2015 / 6 / 13	
項目	☑ 風速風向計 (Ws/Wd)	☑ 溫濕度計 (Temp/Hum)
廠牌：	YOUNG	ROTRONIC
型號：	05103	MP-101A
序號：	S/N 27169	S/N 38182-020

檢查項目	檢查結果		
1. 氣象監測儀外觀及連接線是否良好？	☑是	□否	□無此項
2. 風向、風速計之定位、轉動是否正常？	☑是	□否	□無此項
3. 溫濕度計之感測元件是否正常？	☑是	□否	□無此項
4. 氣象監測儀之固定支座是否完整良好？	☑是	□否	□無此項
5. 氣象監測儀安裝方向、位置是否正確？	☑是	□否	□無此項
6. 氣象監測儀安裝高度是否符合要求？	☑是	□否	□無此項
7. 氣象監測儀輸出訊號是否正常？	☑是	□否	□無此項
8. 其它：			

附錄 III.2-6 氣象監測儀檢查表(續 12)

FV-0144-C(20150101)

儀器狀況檢查表(5 氣象監測儀)

計畫編號：B0105(05)	測站名稱：福隆街上	
檢查人員：盛翔耀	檢查日期：2015 / 6 / 17	
項目	☑ 風速風向計 (Ws/Wd)	☑ 溫濕度計 (Temp/Hum)
廠牌：	YOUNG	ROTRONIC
型號：	05103	MP101A
序號：	S/N 29862	S/N 61039376

檢查項目	檢查結果		
1. 氣象監測儀外觀及連接線是否良好？	☑是	□否	□無此項
2. 風向、風速計之定位、轉動是否正常？	☑是	□否	□無此項
3. 溫濕度計之感測元件是否正常？	☑是	□否	□無此項
4. 氣象監測儀之固定支座是否完整良好？	☑是	□否	□無此項
5. 氣象監測儀安裝方向、位置是否正確？	☑是	□否	□無此項
6. 氣象監測儀安裝高度是否符合要求？	☑是	□否	□無此項
7. 氣象監測儀輸出訊號是否正常？	☑是	□否	□無此項
8. 其它：			

附錄 III.2-6 氣象監測儀檢查表(續 15)

FV-0144-C(20150101)

儀器狀況檢查表(5 氣象監測儀)

計畫編號：B010S	測站名稱：過港部落	
檢查人員：羅義傑	檢查日期：2015 / 6 / 13	
項目	☑ 風速風向計 (Ws/Wd)	☑ 溫濕度計 (Temp/Hum)
廠牌：	YOUNG	ROTRONIC
型號：	05103	MP-101A
序號：	S/N 15116	S/N 24341-007

檢查項目	檢查結果		
1. 氣象監測儀外觀及連接線是否良好？	☑是	☐否	☐無此項
2. 風向、風速計之定位、轉動是否正常？	☑是	☐否	☐無此項
3. 溫濕度計之感測元件是否正常？	☑是	☐否	☐無此項
4. 氣象監測儀之固定支座是否完整良好？	☑是	☐否	☐無此項
5. 氣象監測儀安裝方向、位置是否正確？	☑是	☐否	☐無此項
6. 氣象監測儀安裝高度是否符合要求？	☑是	☐否	☐無此項
7. 氣象監測儀輸出訊號是否正常？	☑是	☐否	☐無此項
8. 其它：			

附錄 III.2-6 氣象監測儀檢查表(續 14)

FV-0144-C(20150101)

儀器狀況檢查表(5 氣象監測儀)

計畫編號：B010S	測站名稱：102 縣道 5 新化橋	
檢查人員：蔡竹杰	檢查日期：2015 / 6 / 15	
項目	☑ 風速風向計 (Ws/Wd)	☑ 溫濕度計 (Temp/Hum)
廠牌：	YOUNG	ROTRONIC
型號：	05103	MP-101A
序號：	S/N 7169	S/N 38186-000

檢查項目	檢查結果		
1. 氣象監測儀外觀及連接線是否良好？	☑是	☐否	☐無此項
2. 風向、風速計之定位、轉動是否正常？	☑是	☐否	☐無此項
3. 溫濕度計之感測元件是否正常？	☑是	☐否	☐無此項
4. 氣象監測儀之固定支座是否完整良好？	☑是	☐否	☐無此項
5. 氣象監測儀安裝方向、位置是否正確？	☑是	☐否	☐無此項
6. 氣象監測儀安裝高度是否符合要求？	☑是	☐否	☐無此項
7. 氣象監測儀輸出訊號是否正常？	☑是	☐否	☐無此項
8. 其它：			

附　錄　Ⅲ.3

河川水質及廠區水質品保品管記錄

台灣電力公司

核能四廠發電工程施工期間環境監測

104年第2季監測報告

附錄Ⅲ.3-1 台灣檢驗科技股份有限公司

行政院環保署許可證字號：環署環檢字第035號

品保品管報告

樣品編號： PW4033401~07 (4月份河川水(河川部分))

認證	序號	品保樣品名稱 檢驗項目	檢驗方法	查核樣品分析結果 配製值 (mg/L)	回收率(%)	查核管制標準	添加樣品分析結果 添加量 (μg)	分析值 (μg)	回收率(%)	添加管制標準	重複樣品分析結果 分析濃度1 (mg/L)	分析濃度2 (mg/L)	差異 百分比率(%)	重複管制標準
*	1	懸浮固體	NIEA W210.58A	-	-	-	-	-	-	-	4.60	5.20	12.2	0~20%
*	2	硝酸鹽氮	NIEA W436.51C	0.452	101.1	85~115%	5.50	5.21	94.8	85~115%	0.410	0.390	5.1	0~10%
*	3	正磷酸鹽	NIEA W427.53B	0.0652	99.1	85~115%	1.00	1.01	100.6	80~120%	0.0284	0.0294	3.3	0~15%
*	4	生化需氧量	NIEA W510.55B	198	1.2 (mg/L)	±30.5mg/L	-	-	-	-	28.8	26.0	10.3	0~20%
*	5	化學需氧量	NIEA W517.52B	50.0	92.3	85~115%	-	-	-	-	4.66	4.27	8.9	0~20%
*	6	氨氮	NIEA W437.52C	0.374	102.0	85~115%	5.00	5.28	105.6	85~115%	0.153	0.151	1.5	0~15%
*	7	鎳	NIEA W311.53C	0.100	99.4	80~120%	5.00	4.77	95.4	80~120%	0.0959	0.0967	0.8	0~20%
*	8	鐵	NIEA W311.53C	1.00	101.3	80~120%	50.0	50.9	101.9	80~120%	0.146	0.147	0.8	0~20%
*	9	鋅	NIEA W311.53C	0.100	100.5	80~120%	5.00	5.33	106.6	80~120%	0.1159	0.1156	0.2	0~20%
*	10	鎘	NIEA W311.53C	0.0100	96.2	80~120%	0.500	0.492	98.4	80~120%	0.00984	0.00974	0.9	0~20%
*	11	銅	NIEA W311.53C	0.100	98.7	80~120%	5.00	4.82	96.4	80~120%	0.0981	0.0990	0.9	0~20%
*	12	總鉻	NIEA W311.53C	0.100	99.2	80~120%	5.00	4.79	95.7	80~120%	0.0966	0.101	4.7	0~20%
*	13	汞	NIEA W330.52A	0.00500	104.4	80~120%	0.200	0.183	91.3	75~125%	0.00183	0.00186	1.7	0~20%
		以下空白												

備註

台灣檢驗科技股份有限公司 環境質驗部 質驗報告章 TEL:22993939 FAX:22993230 新北市五股區新北產業園區五工路136-1號

（第3頁，共3頁）

SGS 台灣檢驗科技股份有限公司

附錄Ⅲ.3-2 水質採樣各式儀器使用及校正記錄表

使用/校正日期：2015.04.13 使用人員：

儀器名稱	儀器型號	儀器編號	使用狀況	檢驗方法
溫度計/pH計	□WTW pH 330i ☑WTW pH 3210	ZSPC-PH1-T04	☑良好 □異常：	NIEA W217 NIEA W424

儀器校正

pH	□pH=7	□pH=4	□pH=10	校正後確認(pH= 7)	實測值/溫度：7.02/20.0	零點電位(mV) -25mV~25mV	斜率(mV/pH) -61~56 mV/pH
溫度(℃)	20.0	20.	20.1	理論值：	1.00	-1.5	-5.8
編號	1402P05-6.01	1402P05-6.01	1402P05-6.02	編號：1402P05-6-02			
分裝日期	2015.04.13	2015.04.13	2015.04.13	分裝日期：2015.04.13			

※pH使用注意事項

1.pH校正後會自動評估電極狀況，並顯示零點電位及斜率，須符合允收範圍。

2.確認作業時，需記錄確認buffer液之溫度及測值，此時測值與該溫度下之pH buffer理論值不可超出±0.05之誤差。

儀器名稱	儀器型號	儀器編號	使用狀況	檢驗方法
導電度計	□WTW Cond 330i ☑WTW Cond 3210	ZSPC-Cond01-T06	☑良好 □異常：	NIEA W203

0.01 N KCl標準溶液校正

	標準值 (μmho/cm)	溫度 (℃)	儀器讀值 (μmho/cm)	電極常數(cm⁻¹) 0.450~0.500
編號：1406P27-6-06	1413	20.0	1413	0.4627
分裝日期：2015.04.13				

□0.1N/□0.01N/□0.0011N KCl確認

※導電度計使用注意事項

1.依據NIEA W203之規定，導電度計校正後不須使用第二來源標準液確認，視專案計畫執行需求而定。

2.確認標準液編號：※

3.使用確認標準液其允收範圍(μmho/cm/25℃)：0.1N KCl 12687~13073、0.01N KCl 1384~1440、0.001N KCl 140~154

/分裝日期：※

儀器名稱	儀器型號	儀器編號	使用狀況	檢驗方法
氧化還原電位計	□WTW pH 330i □WTW pH 3210		□良好 □異常：	—

校正標準液(mV)	實測值(mV)/溫度(℃)	理論值(mV)	合格參考值 ± 20 mV

校正標準液編號：

/分裝日期：

儀器名稱	儀器型號	儀器編號	使用狀況	檢驗方法
溶氧計	□WTW Oxi 330i ☑WTW Oxi 3210	ZSPC-DO-T10	☑良好 □異常：	NIEA W455

飽和溶氧確認	實測值(mg/L)/溫度(℃)	理論值(mg/L)	溶氧百分比(%)	斜率
	9.1 / 20.0	9.09	101.1	0.85

※DO使用注意事項:

1.每日出發前需充進行飽和溶氧確認工作。溶氧百分比允收範圍100±3%。

2.量測時若為感測河段或海域，需輸入鹽度，進行鹽度補償。

3.校正後儀器會自動評估電極狀態，並顯示相關斜率值。

斜率值	0.7~1.25	0.6~0.7	<0.6或>1.25
電極狀況	OK	電極液快用完，需更換電極填充液或清洗電極	電極校正無效

4.不同溫度之飽和溶氧值(mg/L)

T(℃)	20	21	22	23	24	25	26	27	28	29	30
DO	9.09	8.92	8.74	8.58	8.42	8.26	8.11	7.97	7.83	7.69	7.56

5.電極檢查:

□是 ☑否-電極內是否有氣泡。

□是 ☑否-電極薄膜表面是否有氣泡。

□是 ☑否-電極是否破損。

6.量測儀器大氣壓力值比對:

☑是 □否-量測儀器與實驗室標準大氣壓力計比對值誤差需小於1%。

標出件(mbar)：1015 **標準件(mbar)**：1015

審核人員：

FORM-TESP-PW-101-02 版次：8.2 發行日期：2014.10.01

SGS

附錄Ⅲ.3-3 台灣檢驗科技股份有限公司

行政院環保署許可證字號：環署環檢字第035號

品保品管報告

樣品編號： PW5014101~07 (5月份河川水(河川部分))

認證	序號	品保樣品名稱		查核樣品分析結果			添加樣品分析結果				重複樣品分析結果			
		檢驗項目	檢驗方法	配製值 (mg/L)	回收率(%)	查核管制標準	添加量 (μg)	分析值 (μg)	回收率(%)	添加管制標準	分析濃度1 (mg/L)	分析濃度2 (mg/L)	差異 百分比率(%)	重複管制標準
*	1	懸浮固體	NIEA W210.58A	-	-	-	-	-	-	-	42.5	40.5	4.8	0~10%
*	2	硝酸鹽氮	NIEA W436.51C	0.452	97.4	85~115%	5.50	6.23	113.3	85~115%	0.550	0.525	4.7	0~10%
*	3	正磷酸鹽	NIEA W427.53B	0.0652	104.5	85~115%	1.00	1.02	101.5	80~120%	0.0502	0.0493	1.9	0~15%
*	4	生化需氧量	NIEA W510.55B	198	+8.4 (mg/L)	±30.5mg/L	-	-	-	-	34.5	34.4	0.3	0~20%
*	5	化學需氧量	NIEA W517.52B	50.0	93.2	85~115%	-	-	-	-	9.32	8.92	4.3	0~20%
*	6	氨氮	NIEA W437.52C	0.374	100.4	85~115%	5.00	5.26	105.3	85~115%	0.0754	0.0680	10.3	0~15%
*	7	鎳	NIEA W311.53C	0.100	103.0	80~120%	5.00	4.68	93.7	80~120%	0.0956	0.0957	0.1	0~20%
*	8	鐵	NIEA W311.53C	1.00	102.4	80~120%	50.0	48.8	97.6	80~120%	0.326	0.328	0.6	0~20%
*	9	鋅	NIEA W311.53C	0.100	103.5	80~120%	5.00	5.08	101.6	80~120%	0.1189	0.1185	0.3	0~20%
*	10	鎘	NIEA W311.53C	0.0100	105.4	80~120%	0.500	0.491	98.3	80~120%	0.00999	0.00973	2.7	0~20%
*	11	銅	NIEA W311.53C	0.100	100.1	80~120%	5.00	5.24	104.8	80~120%	0.1076	0.1085	0.8	0~20%
*	12	總鉻	NIEA W311.53C	0.100	102.7	80~120%	5.00	4.91	98.1	80~120%	0.0988	0.0972	1.6	0~20%
*	13	汞	NIEA W330.52A	0.00500	96.5	80~120%	0.200	0.211	105.6	75~125%	0.00215	0.00219	1.9	0~20%
		以下空白												
備註														

台灣檢驗科技股份有限公司 環境實驗室 實驗報告章 TEL:22993939 FAX:22993230 新北市五股區新北產業園區五工路136-1號

SGS Taiwan Ltd. 台灣檢驗科技股份有限公司 136-1, Wu Kung Road, New Taipei Industrial Park, Wu Ku District, New Taipei City, Taiwan / 新北市五股區新北產業園區五工路136-1號 t (886-2) 2299-3939 f (886-2) 2299-3261 www.sgs.tw

Member of SGS Group

SGS 台灣檢驗科技股份有限公司

附錄Ⅲ.3-4 水質採樣各式儀器使用及校正記錄表

使用/校正日期： 2014.05.04 使用人員： 王崇文

儀器名稱	儀器型號	儀器編號	使用狀況	檢驗方法
溫度計/pH計	□WTW pH 330i ☑WTW pH 3210	ESPC-PH-T10	☑良好 □異常：	NIEA W217 NIEA W424

儀器校正

pH	☑ pH=7	☑ pH=4	☑ pH=10	校正後確認(pH= 7)	零點電位(mV)	斜率(mV/pH)
溫度(℃)	25.0	25.1	實測值/溫度： 7.01/25.0	7.00	-25mV~25mV	-61~-56 mV/pH
編號	1K0312-1K0512	1K0312-1K0512	理論值：	編號：1K0323-1K0512	-10.7	-58.4
分裝日期	2014.05.04	2014.05.04	分裝日期：2014.05.04			

※pH使用注意事項

1.pH校正後會自動評估電極狀況，並顯示零點電位及斜率，須符合允收範圍。

2.確認作業時，需記錄確認buffer液之溫度及測值，此時測值與該溫度下之pH buffer理論值不可超出±0.05之誤差。

儀器名稱	儀器型號	儀器編號	使用狀況	檢驗方法
導電度計	□WTW Cond 330i ☑WTW Cond 3210	ESPC-COND-T06	☑良好 □異常：	NIEA W203

0.01 N KCl標準溶液校正	標準值 (μmho/cm)	溫度 (℃)	儀器讀值 (μmho/cm)	電極常數(cm⁻¹)
編號： 1K0112-1K0112	1413	25.1	1413	0.450~0.500
分裝日期：2014.05.04				0.4881

□0.1N/□0.01N/□0.001N KCl標準液

※導電度計使用注意事項

1.依據NIEA W203之規定，導電度計校正後不須使用第二來源標準液確認，視專案計畫執行需求而定。

2.確認標準液編號：＊ /分裝日期：＊

3.使用確認標準液其允收範圍(μmho/cm/25℃)：0.1N KCl 12887~13073、0.01N KCl 1384~1440、0.001N KCl 140~154

儀器名稱	儀器型號	儀器編號	使用狀況	檢驗方法
氧化還原電位計	□WTW pH 330i □WTW pH 3210		□良好 □異常：	—

校正標準液(mV)	實測值(mV)/溫度(℃)	理論值(mV)	合格參考值 ± 20 mV

校正標準液編號： /分裝日期：

儀器名稱	儀器型號	儀器編號	使用狀況	檢驗方法
溶氧計	□WTW Oxi 330i ☑WTW Oxi 3210	ESPC-DO-T10	☑良好 □異常：	NIEA W455

飽和溶氣確認	實測值(mg/L)/溫度(℃)	理論值(mg/L)	溶氣百分比(%)	斜率
	8.28 / 25.0	8.26	101.7	0.75

※DO使用注意事項：

1.每日出發前需先進行飽和溶氣確認工作，溶氣百分比收範圍100±3%。

2.量測時若為感測河段或港域，需輸入鹽度，進行鹽度補償。

3.校正後儀器會自動評估電極狀態，並顯示相關斜率值。

斜率值	0.7~1.25	0.6~0.7	<0.6或>1.25
電極狀況	OK	電極須快用完，需更換電極標充液或清洗電極	電極校正無效

4.不同溫度之飽和溶氣值(mg/L)

T(℃)	20	21	22	23	24	25	26	27	28	29	30
DO	9.09	8.92	8.74	8.58	8.42	8.26	8.11	7.97	7.83	7.69	7.56

5.電極檢查：

□是 ☑否-電極內是否有氣泡。

□是 ☑否-電極隔膜表面是否有氣泡。 ☑是 □否-電極隔膜表面是否光滑且無褶痕。

□是 ☑否-電極是否破損。

6.量測儀器大氣壓力值比對：

☑是 □否-量測儀器與出廠實驗室標準大氣壓力計比對值誤差需小於1%。

攜出件(mbar)： 1012 標準件(mbar)： 1012

審核人員：

FORM-TESP-PW-101-02 版次：8.2 發行日期：2014.10.01

台灣檢驗科技股份有限公司

行政院環保署許可證字號：環署環檢字第035號

品保品管報告

樣品編號： PW6064901~07 (6月份河川水(河川部分))

認證	序號	品保樣品名稱		查核樣品分析結果			添加樣品分析結果				重複樣品分析結果			
		檢驗項目	檢驗方法	配製值 (mg/L)	回收率(%)	查核管制標準	添加量 (μg)	分析值 (μg)	回收率(%)	添加管制標準	分析濃度1 (mg/L)	分析濃度2 (mg/L)	差異 百分比率(%)	重複管制標準
*	1	懸浮固體	NIEA W210.58A	-	-	-	-	-	-	-	129	137	6.0	0~10%
*	2	硝酸鹽氮	NIEA W436.51C	0.452	102.4	85~115%	5.50	5.24	95.2	85~115%	0.432	0.427	1.2	0~10%
*	3	正磷酸鹽	NIEA W427.53B	0.0652	100.6	85~115%	1.00	1.03	103.5	80~120%	0.0353	0.0350	0.9	0~15%
*	4	生化需氧量	NIEA W510.55B	198	-12.1 (mg/L)	±30.5mg/L	-	-	-	-	12.4	12.5	0.9	0~20%
*	5	化學需氧量	NIEA W517.52B	50.0	97.4	85~115%	-	-	-	-	12.6	13.8	9.0	0~20%
*	6	氨氮	NIEA W437.52C	0.374	101.7	85~115%	5.00	5.43	108.6	85~115%	0.191	0.209	9.4	0~15%
*	7	鎳	NIEA W311.53C	0.100	96.3	80~120%	5.00	4.56	91.2	80~120%	0.0996	0.100	0.8	0~20%
*	8	鐵	NIEA W311.53C	1.00	99.2	80~120%	50.0	45.0	90.1	80~120%	0.459	0.455	0.9	0~20%
*	9	鋅	NIEA W311.53C	0.100	102.4	80~120%	5.00	5.02	100.4	80~120%	0.0509	0.0488	4.2	0~20%
*	10	鎘	NIEA W311.53C	0.0100	98.1	80~120%	0.500	0.519	103.9	80~120%	0.0106	0.0102	3.1	0~20%
*	11	銅	NIEA W311.53C	0.100	103.1	80~120%	5.00	4.91	98.2	80~120%	0.0310	0.0311	0.2	0~20%
*	12	總鉻	NIEA W311.53C	0.100	96.8	80~120%	5.00	4.49	89.8	80~120%	0.0940	0.0950	1.1	0~20%
*	13	汞	NIEA W330.52A	0.00500	102.6	80~120%	0.200	0.193	96.6	75~125%	0.00193	0.00193	0.0	0~20%
		以下空白												
備註														

SGS Taiwan Ltd. 台灣檢驗科技股份有限公司 | 136-1, Wu Kung Road, New Taipei Industrial Park, Wu Ku District, New Taipei City, Taiwan /新北市五股區新北產業園區五工路136-1號 t (886-2) 2299-3939 f (886-2) 2299-3261 www.sgs.tw

SGS 台灣檢驗科技股份有限公司

附錄Ⅲ.3-6 水質採樣各式儀器使用及校正記錄表

使用/校正日期： 2015.06.02 使用人員： 吉阿正

儀器名稱	儀器型號	儀器編號	使用狀況	檢驗方法
溫度計/pH計	□WTW pH 330i ☒WTW pH 3210	ESPC-PH-T14	☑良好 □異常：	NIEA W217 NIEA W424

儀器校正

pH	☑ pH=7	☑ pH=4	☑ pH=10	校正後確認(pH=7.00) 實測值/溫度：6.97/25.0	理論值： 6.98	零點電位(mV) -25mV~25mV	斜率(mV/pH) -61~-56 mV/pH
溫度(℃)	25.0	25.0	25.0				
編號	1502-1502	1502-1502	1502-1502	編號：1502-1502		-1.2	-1.8
分裝日期	2015.06.01	2015.06.01	2015.06.01	分裝日期：2015.06.01			

※pH使用注意事項

1.pH校正後會自動評估電極狀況，並顯示零點電位及斜率，須符合允收範圍。

2.確認作業時，需記錄確認buffer液之溫度及測值，此時測值與該溫度下之pH buffer理論值不可超出±0.05之誤差。

儀器名稱	儀器型號	儀器編號	使用狀況	檢驗方法
導電度計	□WTW Cond 330i ☒WTW Cond 3210	ESPC-EC-T06	☑良好 □異常：	NIEA W203

0.01 N KCl標準溶液校正	標準值 (μmho/cm)	溫度 (℃)	儀器讀值 (μmho/cm)	電極常數(cm⁻¹) 0.450~0.500
編號： 1502-1502				
分裝日期： 2015.06.01	1413	25.0	1413	0.4675
□0.1N/□0.01N/□0.001N KCl確認	不	不	不	—

※導電度計使用注意事項

1.依據NIEA W203之規定，導電度計校正後不須使用第二來源標準液確認，視專案計畫執行需求而定。

2.確認標準液編號： 不 /分裝日期：

3.使用確認標準液其允收範圍(μmho/cm/25℃)：0.1N KCl 12687~13073、0.01N KCl 1384~1440、0.001N KCl 140~154

儀器名稱	儀器型號	儀器編號	使用狀況	檢驗方法
氧化還原電位計	□WTW pH 330i ☒WTW pH 3210		□良好 □異常：	—

校正標準液(mV)	實測值(mV) / 溫度(℃)	理論值(mV)	合格參考值 ± 20 mV

校正標準液編號： /分裝日期：

儀器名稱	儀器型號	儀器編號	使用狀況	檢驗方法
溶氧計	□WTW Oxi 330i ☒WTW Oxi 3210	ESPC-DO-T10	☑良好 □異常：	NIEA W455

飽和溶氧確認	實測值(mg/L) / 溫度(℃)	理論值(mg/L)	溶氧百分比(%)	斜率
	7.93 / 29.0	7.67	103.4	0.91

※DO使用注意事項：

1.每日出發前需先進行飽和溶氧確認工作。溶氧百分比允收範圍100±3%。

2.量測時若為感測河段或海域，需輸入鹽度，進行鹽度補償。

3.校正後儀器會自動評估電極狀態，並顯示相關斜率值。

斜率值	0.7~1.25	0.6~0.7	<0.6或>1.25
電極狀況	OK	電極液快用完，需更換電極膜充液或清洗電極	電極校正無效

4.不同溫度之飽和溶氧值(mg/L)

T(℃)	20	21	22	23	24	25	26	27	28	29	30
DO	9.09	8.92	8.74	8.58	8.42	8.26	8.11	7.97	7.83	7.69	7.56

5.電極檢查：

□是 ☑否-電極內是否有氣泡。

□是 ☑否-電極薄膜表面是否有氣泡。

□是 □否-電極受否破損。

6.量測儀器大氣壓力值比對：

☑是 □否-量測儀器出前與實驗室標準大氣壓力計比對值誤差需小於1%。

標出件(mbar)：1012 標準件(mbar)：1012

審核人員：王家文 6/2

FORM-TESP-PW-101-02 版次：8.2 發行日期：2014.10.01

台灣檢驗科技股份有限公司

附錄Ⅲ.3-7 行政院環保署許可證字號：環署環檢字第035號

品保品管報告

樣品編號： PW4010801~03 (4月份河川水(河口部分))

認證	序號	品保樣品名稱		查核樣品分析結果			添加樣品分析結果				重複樣品分析結果			
		檢驗項目	檢驗方法	配製值 (mg/L)	回收率(%)	查核管制標準	添加量 (μg)	分析值 (μg)	回收率(%)	添加管制標準	分析濃度1 (mg/L)	分析濃度2 (mg/L)	差異百分比率(%)	重複管制標準
*	1	生化需氧量	NIEA W510.55B	198	-3.1 (mg/L)	±30.5mg/L	-	-	-	-	195	198	1.4	0~20%
*	2	懸浮固體	NIEA W210.58A	-	-	-	-	-	-	-	105	101	4.9	0~10%
	3	濁度	NIEA W219.52C	20.0 (NTU)	99.0	85~115%	-	-	-	-	1.94 (NTU)	1.91 (NTU)	1.6	0~25%
*	4	總磷	NIEA W427.53B	0.0484	96.9	85~115%	1.00	1.01	100.6	80~120%	0.0236	0.0233	1.3	0~15%
		以下空白												

備註

台灣檢驗科技股份有限公司
業務部 收發驗
業務接洽專線
TEL:22993939
FAX:22993230

SGS 台灣檢驗科技股份有限公司

附錄Ⅲ.3-8 水質採樣各式儀器使用及校正記錄表

使用/校正日期： 2015.01.15 使用人員： 王忠孝

儀器名稱	儀器型號	儀器編號	使用狀況	檢驗方法
溫度計/pH計	□WTW pH 330i ☑WTW pH 3210	EPC-pH-TW	☑良好 □異常：	NIEA W217 NIEA W424

儀器校正

pH	☑ pH=7	☑ pH=4	☑ pH=10	零點電位(mV)	斜率(mV/pH)
溫度(℃)	25.3	25.3	25.3	-25mV~25mV	-61~56 mV/pH
編號	1405025-6-07	1405025-6-12	1405025-6-07	-10.5	-58.8
分裝日期	2015.01.13	2015.01.13	2015.01.13		

校正後確認(pH=7)：實測值/溫度：6.99/25.3 理論值：6.98

※pH使用注意事項

1.pH校正後會自動評估電極狀況，並顯示零點電位及斜率，須符合允收範圍。

2.確認作業時，需記錄確認buffer液之溫度及測值，此時測值與該溫度下之pH buffer理論值不超出±0.05之誤差。

儀器名稱	儀器型號	儀器編號	使用狀況	檢驗方法
導電度計	□WTW Cond 330i ☑WTW Cond 3210	EPC-COND-TOL	☑良好 □異常：	NIEA W203

0.01 N KCl標準溶液校正

編號： 1405025-6-01	標準值 (μmho/cm)	溫度 (℃)	儀器讀值 (μmho/cm)	電極常數(cm^{-1})
		25.3	1413	0.450~0.500
分裝日期： 2015.01.13	1413			0.471

□0.1N □0.01N □0.001N KCl標準溶液

※導電度計使用注意事項

1.依據NIEA W203之規定，導電度計校正後不須使用第二來源標準液確認，視專案計畫需求而定。

2.確認標準液編號：*

/分裝日期：*

3.使用確認標準液其允收範圍(μmho/cm/25℃)：0.1N KCl 12687~13073、0.01N KCl 1384~1440、0.001N KCl 140~154

儀器名稱	儀器型號	儀器編號	使用狀況	檢驗方法
氧化還原電位計	□WTW pH 330i □WTW pH 3210	—	□良好 □異常：	—

校正標準液(mV)	實測值(mV)/溫度(℃)	理論值(mV)
		合格參考值 ±20 mV

校正標準液編號： /分裝日期：

儀器名稱	儀器型號	儀器編號	使用狀況	檢驗方法
溶氧計	□WTW Oxi 330i ☑WTW Oxi 3210	EPC-DO-TW	☑良好 □異常：	NIEA W455

飽和溶氧確認	實測值(mg/L)/溫度(℃)	理論值(mg/L)	溶氧百分比(%)	斜率
	8.37/25.0	8.4	101.7	0.97

※DO使用注意事項:

1.每日出發前,需先進行飽和溶氧確認工作。溶氧百分比允收範圍100±3%。

2.量測時若為感潮河段或海域，需輸入鹽度，進行鹽度補償。

3.校正後儀器會自動評估電極狀態，並顯示相關斜率值。

斜率值	0.7~1.25	0.6~0.7	<0.6或>1.25
電極狀況	OK	電極液快用完，需更換電極填充液或清洗電極	電極校正無效

4.不同溫度之飽和溶氧值(mg/L)

T(℃)	20	21	22	23	24	25	26	27	28	29	30
DO	9.09	8.92	8.74	8.58	8.42	8.26	8.11	7.97	7.83	7.69	7.56

5.電極檢查:

□是 ☑否-電極內是否有氣泡。

□是 ☑否-電極薄膜表面是否有氣泡。

□是 ☑否-電極是否破損。

6.當測儀器大氣壓力值比對:

☑是 □否-量測儀器讀出前與實驗室標準大氣壓力計比對值誤差需小於1%。

讀出值(mbar)： 1015 標準值(mbar)： 1015

審核人員： 陳小棠

FORM-TESP-PW-101-02 版次：8.2 發行日期：2014.10.01

台灣檢驗科技股份有限公司

附錄Ⅲ.3-9 行政院環保署許可證字號：環署環檢字第035號

品保品管報告

樣品編號： PW5020001~03 (5月份河川水(河口部分))

認證	序號	品保樣品名稱		查核樣品分析結果			添加樣品分析結果				重複樣品分析結果			
		檢驗項目	檢驗方法	配製值 (mg/L)	回收率(%)	查核管制標準	添加量 (μg)	分析值 (μg)	回收率(%)	添加管制標準	分析濃度1 (mg/L)	分析濃度2 (mg/L)	差異 百分比率(%)	重複管制標準
*	1	生化需氧量	NIEA W510.55B	198	-7.2 (mg/L)	±30.5mg/L	-	-	-	-	47.9	48.6	1.5	0~20%
*	2	懸浮固體	NIEA W210.58A	-	-	-	-	-	-	-	146	145	0.7	0~10%
	3	濁度	NIEA W219.52C	20.0 (NTU)	100.0	85~115%	-	-	-	-	13.1 (NTU)	12.9 (NTU)	1.5	0~25%
*	4	總磷	NIEA W427.53B	0.0748	98.3	85~115%	1.00	1.02	102.0	80~120%	0.0550	0.0537	2.3	0~15%
		以下空白												

備註

台灣檢驗科技股份有限公司 環境實驗室 檢驗報告章 TEL:22993939 FAX:22993230

SGS 台灣檢驗科技股份有限公司

附錄Ⅲ.3-10 水質採樣各式儀器使用及校正記錄表

使用/校正日期：2015.05.06 使用人員：

儀器名稱	儀器型號	儀器編號	使用狀況	檢驗方法
溫度計/pH計	□WTW pH 330i ☑WTW pH 3210	E5PC-pH-TIH	☑良好 □異常：	NIEA W217 NIEA W424

儀器校正

pH	□ pH=7	□ pH=4	□ pH=10	校正後確認(pH=7)	零點電位(mV)	斜率(mV/pH)
溫度(℃)	24.0	24.0	24.0	實測值/溫度：6.98/24.0	-25mV~25mV	-61~-56 mV/pH
編號	14d05-6-07	14d05-6-03	14d05-6-10	理論值：6.99 編號：14d05-6-09	-9.8	-58.6
分裝日期	2015.05.04	2015.05.04	2015.05.04	分裝日期：2015.05.04		

※pH使用注意事項

1.pH校正後會自動評估電極狀況，並顯示零點電位及斜率，須符合允收範圍。

2.確認作業時，需記錄確認buffer溶之溫度及測值，此時測值與該溫度下之pH buffer理論值不可超出±0.05之誤差。

儀器名稱	儀器型號	儀器編號	使用狀況	檢驗方法
導電度計	□WTW Cond 330i ☑WTW Cond 3210	E5PC-COND-TIO	☑良好 □異常：	NIEA W203

0.01 N KCl標準溶液校正		標準值 (μmho/cm)	溫度 (℃)	儀器讀值 (μmho/cm)	電極常數(cm^{-1})
編號：	14d05-6-04	1413	24.1	1415	0.450~0.500
分裝日期：	2015.05.04				0.473

□0.1N+□0.01N+□0.001N KCl標準液

※導電度計使用注意事項

1.依據NIEA W203之規定，導電度計校正後不須使用第二來源標準液確認，混勻案計畫執行需求而定。

2.確認標準液編號：*

3.使用確認標準液未允收範圍(μmho/cm/25℃)：0.1N KCl 12687~13073、0.01N KCl 1384~1440、0.001N KCl 140~154

/分裝日期：*

儀器名稱	儀器型號	儀器編號	使用狀況	檢驗方法
氧化還原電位計	□WTW pH 330i □WTW pH 3210		□良好 □異常：	—

校正標準液(mV)	實測值(mV)/溫度(℃)	理論值(mV)	合格參考值 ± 20 mV

校正標準溶液編號： /分裝日期：

儀器名稱	儀器型號	儀器編號	使用狀況	檢驗方法
溶氧計	□WTW Oxi 330i ☑WTW Oxi 3210	E5PC-DO-TIO	☑良好 □異常：	NIEA W455

飽和溶氧確認	實測值(mg/L)/溫度(℃)	理論值(mg/L)	溶氧百分比(%)	斜率
	8.38/23.9	8.43	99.6	0.93

※DO使用注意事項：

1.每日出發前,需先進行飽和溶氧確認工作。溶氧百分比允收範圍100±3%。

2.量測時若為感潮河段或海域，需輸入鹽度，進行鹽度補償。

3.校正後儀器會自動評估電極狀態，並顯示相關斜率值。

斜率值	0.7~1.25	0.6~0.7	<0.6或>1.25
電極狀況	OK	電極液快用完，需更換電極填充液或清洗電極	電極校正無效

4.不同溫度之飽和溶氧值(mg/L)

T(℃)	20	21	22	23	24	25	26	27	28	29	30
DO	9.09	8.92	8.74	8.58	8.42	8.26	8.11	7.97	7.83	7.69	7.56

5.電極檢查：

□是 ☑否-電極內是否有氣泡。

□是 ☑否-電極薄膜表面是否有氣泡。

☑是 □否-電極薄膜表面是否完清且無褶痕。

□是 ☑否-電極是否有破損。

6.量測儀器大氣壓力值比對：

☑是 □否-量測儀器讀出前與當錄室標準大氣壓力計比對值誤差需小於1%。

儀器出值(mbar)：1009 標準值(mbar)：1009

審核人員：

FORM-TESP-PW-101-02 版次：8.2 發行日期：2014.10.01

台灣檢驗科技股份有限公司

附錄Ⅲ.3-11 行政院環保署許可證字號：環署環檢字第035號

品保品管報告

樣品編號： PW6090801~03 (6月份河川水(河口部分))

認證	序號	品保樣品名稱		查核樣品分析結果			添加樣品分析結果				重複樣品分析結果			
		檢驗項目	檢驗方法	配製值 (mg/L)	回收率(%)	查核管制標準	添加量 (μg)	分析值 (μg)	回收率(%)	添加管制標準	分析濃度1 (mg/L)	分析濃度2 (mg/L)	差異 百分比率(%)	重複管制標準
*	1	生化需氧量	NIEA W510.55B	198	-22.0 (mg/L)	±30.5mg/L	-	-	-	-	4.02	4.10	2.0	0~20%
*	2	懸浮固體	NIEA W210.58A	-	-	-	-	-	-	-	451	487	7.7	0~10%
	3	濁度	NIEA W219.52C	20.0(NTU)	106.5	85~115%	-	-	-	-	1.90(NTU)	1.85(NTU)	2.7	0~25%
*	4	總磷	NIEA W427.53B	0.0748	100.5	85~115%	1.00	1.02	101.7	80~120%	0.0730	0.0736	0.8	0~15%
		以下空白												
備註														

SGS 台灣檢驗科技股份有限公司

附錄Ⅲ.3-12 水質採樣各式儀器使用及校正記錄表

使用/校正日期： 2015.06.17 使用人員： 王小王

儀器名稱	儀器編號	使用狀況	檢驗方法
溫度計/pH計	□WTW pH 330i ☑WTW pH 3210	E5PC-PH-T1ψ	☑良好 □異常：	NIEA W217 NIEA W424

儀器校正

pH	☑ pH=7	☑ pH=4	☑ pH=10	校正後確認(pH= 7)	零點電位(mV)	斜率(mV/pH)
溫度(℃)	25±2.8	25±2.8	25±2.8	實測值/溫度：6.99/25.8 理論值：6.98	-25mV~25mV	-61~-56 mV/pH
編號	1b0312-6-05	1b0312-6-02	1b0312-6-11	編號：1W1/22-6-05	-11.5	-57.8
分裝日期	2015.06.15	2015.06.15	2015.06.15	分裝日期：2015.06.15		

※pH使用注意事項

1.pH校正後會自動評估電極狀況，並顯示零點電位及斜率，須符合允收範圍。

2.確認作業時，需記錄確認buffer液之溫度及測值，此時測值與該溫度下之pH buffer理論值不可超出±0.05之誤差。

儀器名稱	儀器型號	儀器編號	使用狀況	檢驗方法
導電度計	□WTW Cond 330i ☑WTW Cond 3210	E5PC-COND-T01	☑良好 □異常：	NIEA W203

0.01 N KCl標準溶液校正

編號：	1b0312-6-12	標準值 (μmho/cm)	溫度 (℃)	儀器讀值 (μmho/cm)	電極常數(cm⁻¹)
分裝日期：	2015.06.15	1413	25.9	1413	0.450~0.500
□0.1N/□0.01N/□0.001N KCl確認					0.480

※導電度計使用注意事項

1.依據NIEA W203之規定，導電度計校正後不須使用第二來源標準液確認，視專案計畫執行需求而定。

2.確認標準液編號： /分裝日期：

3.使用確認標準液其允收範圍(μmho/cm/25℃)：0.1N KCl 12687~13073、0.01N KCl 1384~1440、0.001N KCl 140~154

儀器名稱	儀器型號	儀器編號	使用狀況	檢驗方法
氧化還原電位計	□WTW pH 330i □WTW pH 3210		□良好 □異常：	—

校正標準液(mV)	實測值(mV)/溫度(℃)	理論值(mV)	合格參考值 ± 20 mV

校正標準液編號： /分裝日期：

儀器名稱	儀器型號	儀器編號	使用狀況	檢驗方法
溶氧計	□WTW Oxi 330i ☑WTW Oxi 3210	E5PC-DO-T10	☑良好 □異常：	NIEA W455

飽和溶氧確認	實測值(mg/L)/溫度(℃)	理論值(mg/L)	溶氧百分比(%)	斜率
	7.59/30.0	7.56	101.7	0.95

※DO使用注意事項：

1.每日出發前，需先進行飽和溶氧確認工作。溶氧百分比允收範圍100±3%。

2.量測時若為感測河段或海域，需輸入鹽度，進行鹽度補償。

3.校正後儀器會自動評估電極狀態，並顯示相關斜率值。

斜率值	0.7~1.25	0.6~0.7	<0.6或>1.25
電極狀況	OK	電極液快用完，需更換電極填充液或清洗電極	電極校正無效

4.不同溫度之飽和溶氧值(mg/L)

T(℃)	20	21	22	23	24	25	26	27	28	29	30
DO	9.09	8.92	8.74	8.58	8.42	8.26	8.11	7.97	7.83	7.69	7.56

5.電極檢查：

□是☑否-電極內是否有氣泡。

□是☑否-電極薄膜表面是否有氣泡。

□是☑否-電極是否破損。

6.量測儀器大氣壓力值比對：

☑是□否-量測儀器與當日標準大氣壓力計比對值誤差需小於1%。

標準件(mbar)：1010

審核人員 2015.06.17

FORM-TESP-PW-101-02 版次：8.2 發行日期：2014.10.01

附　錄　Ⅲ.4

地下水水質品保品管記錄

台灣電力公司

核能四廠發電工程施工期間環境監測

104年第2季監測報告

台灣檢驗科技股份有限公司

附錄Ⅲ.4-1 行政院環保署許可證字號：環署環檢字第035號

品保品管報告

樣品編號： PG4050401~03 (04月份地下水)

認證	序號	品保樣品名稱		查核樣品分析結果			添加樣品分析結果				重複樣品分析結果			
		檢驗項目	檢驗方法	配製值 (mg/L)	回收率(%)	查核管制標準	添加量 (μg)	分析值 (μg)	回收率(%)	添加管制標準	分析濃度1 (mg/L)	分析濃度2 (mg/L)	差異 百分比率(%)	重複管制標準
*	1	砷	NIEA W434.54B	0.0100	102.8	85~115%	0.250	0.232	92.9	80~120%	0.00209	0.00212	1.4	0~15%
	2	生化需氧量	NIEA W510.55B	198	-3.1 (mg/L)	±30.5mg/L	-	-	-	-	195	198	1.4	0~20%
*	3	鎘	NIEA W311.53C	0.0100	99.4	80~120%	0.500	0.473	94.7	80~120%	0.00978	0.0101	2.9	0~20%
*	4	氣鹽	NIEA W415.52B	20.0	99.5	85~115%	1000	947	94.7	80~120%	13.5	13.6	0.2	0~20%
	5	化學需氧量	NIEA W515.54A	20.0	94.6	85~115%	-	-	-	-	18.9	20.2	12.9	0~20%
*	6	鉻	NIEA W311.53C	0.100	102.6	80~120%	5.00	5.30	106.1	80~120%	0.108	0.106	1.5	0~20%
*	7	銅	NIEA W311.53C	0.100	96.3	80~120%	5.00	5.24	104.7	80~120%	0.106	0.106	0.0	0~20%
*	8	鐵	NIEA W311.53C	1.00	100.3	80~120%	50.0	51.8	103.7	80~120%	1.098	1.101	0.4	0~20%
*	9	總硬度	NIEA W208.51A	125	100.1	85~115%	1000	1019	101.9	80~120%	164	165	0.5	0~15%
*	10	汞	NIEA W330.52A	0.00500	106.7	80~120%	0.200	0.202	100.9	75~125%	0.00204	0.00211	3.2	0~20%
*	11	錳	NIEA W311.53C	0.100	99.1	80~120%	5.00	4.67	93.5	80~120%	0.105	0.106	1.3	0~20%
*	12	氨氮	NIEA W437.52C	0.374	101.4	85~115%	5.00	5.02	100.3	85~115%	0.564	0.567	0.6	0~15%
*	13	鎳	NIEA W311.53C	0.100	98.4	80~120%	5.00	4.98	99.5	80~120%	0.101	0.102	0.5	0~20%
*	14	鉛	NIEA W311.53C	0.100	98.5	80~120%	5.00	4.54	90.8	80~120%	0.0960	0.0958	0.1	0~20%
	15	硫化物	NIEA W433.52A	0.371	102.7	80~120%	19.0	19.8	104.1	75~125%	0.204	0.205	0.5	0~20%
*	16	硫酸鹽	NIEA W415.52B	20.0	99.2	85~115%	1000	988	98.8	80~120%	26.0	25.9	0.5	0~20%
	17	懸浮固體	NIEA W210.58A	-	-	-	-	-	-	-	2.10	2.05	2.4	0~20%
*	18	總有機碳	NIEA W532.52C	3.00	101.3	85~115%	50.0	49.3	98.6	75~125%	0.711	0.756	6.1	0~15%
*	19	鋅	NIEA W311.53C	0.100	104.7	80~120%	5.00	5.38	107.6	80~120%	0.0220	0.0222	1.1	0~20%
	20	濁度	NIEA W219.52C	20.0 (NTU)	105.0	85~115%	-	-	-	-	2.03 (NTU)	2.10 (NTU)	3.9	0~25%
		以下空白												
備註														

環境實驗室 實驗報告章 TEL:22993939 FAX:22993230

台灣檢驗科技股份有限公司

附錄Ⅲ.4-2 行政院環保署許可證字號：環署環檢字第035號

品保品管報告

樣品編號： PG4050801 (04月份地下水)

認證	序號	品保樣品名稱		查核樣品分析結果			添加樣品分析結果				重複樣品分析結果			
		檢驗項目	檢驗方法	配製值 (mg/L)	回收率(%)	查核管制標準	添加量 (μg)	分析值 (μg)	回收率(%)	添加管制標準	分析濃度1 (mg/L)	分析濃度2 (mg/L)	差異 百分比率(%)	重複管制標準
*	1	砷	NIEA W434.54B	0.0100	102.8	85~115%	0.250	0.232	92.9	80~120%	0.00209	0.00212	1.4	0~15%
	2	生化需氧量	NIEA W510.55B	198	-3.1 (mg/L)	±30.5mg/L	-	-	-	-	195	198	1.4	0~20%
*	3	鎘	NIEA W311.53C	0.0100	100.0	80~120%	0.500	0.519	103.9	80~120%	0.0106	0.0109	3.5	0~20%
*	4	氣鹽	NIEA W415.52B	20.0	99.5	85~115%	1000	1049	104.9	80~120%	20.31	20.30	0.1	0~20%
	5	化學需氧量	NIEA W515.54A	20.0	94.6	85~115%	-	-	-	-	18.9	20.2	12.9	0~20%
*	6	鉻	NIEA W311.53C	0.100	103.9	80~120%	5.00	5.25	105.1	80~120%	0.1058	0.1060	0.1	0~20%
*	7	銅	NIEA W311.53C	0.100	99.7	80~120%	5.00	5.03	100.7	80~120%	0.103	0.104	1.3	0~20%
*	8	鐵	NIEA W311.53C	1.00	102.5	80~120%	50.0	52.6	105.3	80~120%	1.08	1.10	1.7	0~20%
*	9	總硬度	NIEA W208.51A	125	101.0	85~115%	1000	1009	100.9	80~120%	50.3	49.6	1.6	0~15%
*	10	汞	NIEA W330.52A	0.00500	105.4	80~120%	0.200	0.195	97.7	75~125%	0.00195	0.00200	2.4	0~20%
*	11	錳	NIEA W311.53C	0.100	102.6	80~120%	5.00	4.95	98.9	80~120%	0.112	0.114	1.1	0~20%
*	12	氨氮	NIEA W437.52C	0.374	104.5	85~115%	5.00	4.53	90.6	85~115%	0.110	0.105	4.5	0~15%
*	13	鎳	NIEA W311.53C	0.100	101.0	80~120%	5.00	5.15	103.1	80~120%	0.1174	0.1173	0.1	0~20%
*	14	鉛	NIEA W311.53C	0.100	101.6	80~120%	5.00	5.27	105.4	80~120%	0.107	0.108	0.6	0~20%
	15	硫化物	NIEA W433.52A	0.371	102.7	80~120%	19.0	19.8	104.1	75~125%	0.204	0.205	0.5	0~20%
*	16	硫酸鹽	NIEA W415.52B	20.0	98.7	85~115%	1000	1002	100.2	80~120%	77.2	76.0	1.7	0~20%
	17	懸浮固體	NIEA W210.58A	-	-	-	-	-	-	-	1.70	1.80	5.7	0~20%
*	18	總有機碳	NIEA W532.52C	3.00	101.3	85~115%	50.0	49.3	98.6	75~125%	0.711	0.756	6.1	0~15%
*	19	鋅	NIEA W311.53C	0.100	106.7	80~120%	5.00	5.31	106.2	80~120%	0.0400	0.0407	0.7	0~20%
	20	濁度	NIEA W219.52C	20.0 (NTU)	97.5	85~115%	-	-	-	-	1.81 (NTU)	1.89 (NTU)	4.3	0~25%
		以下空白												
備註														

環境實驗室 實驗報告章 TEL:22993939 FAX:22993230

附錄Ⅲ.4-3

台灣檢驗科技股份有限公司

行政院環保署許可證字號：環署環檢字第035號

品保品管報告

樣品編號： PG4050601~04 (04月份地下水)

認證	序號	品保樣品名稱		查核樣品分析結果			添加樣品分析結果				重複樣品分析結果			
		檢驗項目	檢驗方法	配製值 (mg/L)	回收率(%)	查核管制標準	添加量 (μg)	分析值 (μg)	回收率(%)	添加管制標準	分析濃度1 (mg/L)	分析濃度2 (mg/L)	差異 百分比率(%)	重複管制標準
*	1	砷	NIEA W434.54B	0.0100	102.8	85~115%	0.250	0.232	92.9	80~120%	0.00209	0.00212	1.4	0~15%
	2	生化需氧量	NIEA W510.55B	198	-7.7 (mg/L)	±30.5mg/L	-	-	-	-	190	193	1.5	0~20%
*	3	鎘	NIEA W311.53C	0.0100	100.0	80~120%	0.500	0.519	103.9	80~120%	0.0106	0.0109	3.5	0~20%
*	4	氯鹽	NIEA W415.52B	20.0	101.1	85~115%	1000	1007	100.7	80~120%	18.6	18.5	0.2	0~20%
	5	化學需氧量	NIEA W515.54A	20.0	96.9	85~115%	-	-	-	-	2.71	2.71	0.0	0~20%
*	6	鉻	NIEA W311.53C	0.100	103.9	80~120%	5.00	5.25	105.1	80~120%	0.1058	0.1060	0.1	0~20%
*	7	銅	NIEA W311.53C	0.100	99.7	80~120%	5.00	5.03	100.7	80~120%	0.103	0.104	1.3	0~20%
*	8	鐵	NIEA W311.53C	1.00	102.5	80~120%	50.0	52.6	105.3	80~120%	1.08	1.10	1.7	0~20%
*	9	總硬度	NIEA W208.51A	125	100.1	85~115%	1000	1019	101.9	80~120%	164	165	0.5	0~15%
*	10	汞	NIEA W330.52A	0.00500	106.7	80~120%	0.200	0.202	100.9	75~125%	0.00204	0.00211	3.2	0~20%
*	11	錳	NIEA W311.53C	0.100	102.6	80~120%	5.00	4.95	98.9	80~120%	0.112	0.114	1.1	0~20%
*	12	氨氮	NIEA W437.52C	0.374	96.5	85~115%	5.00	5.57	111.4	85~115%	0.306	0.299	2.1	0~15%
*	13	鎳	NIEA W311.53C	0.100	101.0	80~120%	5.00	5.15	103.1	80~120%	0.1174	0.1173	0.1	0~20%
*	14	鉛	NIEA W311.53C	0.100	101.6	80~120%	5.00	5.27	105.4	80~120%	0.107	0.108	0.6	0~20%
	15	硫化物	NIEA W433.52A	0.366	105.2	80~120%	19.2	20.0	104.3	75~125%	0.205	0.207	1.1	0~20%
*	16	硫酸鹽	NIEA W415.52B	20.0	102.7	85~115%	1000	1004	100.4	80~120%	78.4	78.2	0.2	0~20%
	17	懸浮固體	NIEA W210.58A	-	-	-	-	-	-	-	1.70	1.80	5.7	0~20%
*	18	總有機碳	NIEA W532.52C	3.00	100.3	85~115%	50.0	50.8	101.6	75~125%	0.579	0.574	0.8	0~15%
*	19	鋅	NIEA W311.53C	0.100	106.7	80~120%	5.00	5.31	106.2	80~120%	0.0402	0.0405	0.7	0~20%
	20	濁度	NIEA W219.52C	20.0 (NTU)	101.5	85~115%	-	-	-	-	1.44 (NTU)	1.40 (NTU)	2.8	0~25%
		以下空白												
備註														

環境實驗室 實驗報告章 TEL:22993939 FAX:22993230

附錄Ⅲ.4-4

台灣檢驗科技股份有限公司

行政院環保署許可證字號：環署環檢字第035號

品保品管報告

樣品編號： PG4050701~04 (04月份地下水)

認證	序號	品保樣品名稱		查核樣品分析結果			添加樣品分析結果				重複樣品分析結果			
		檢驗項目	檢驗方法	配製值 (mg/L)	回收率(%)	查核管制標準	添加量 (μg)	分析值 (μg)	回收率(%)	添加管制標準	分析濃度1 (mg/L)	分析濃度2 (mg/L)	差異 百分比率(%)	重複管制標準
*	1	砷	NIEA W434.54B	0.0100	93.9	85~115%	0.250	0.252	100.9	80~120%	0.00505	0.00495	1.8	0~15%
	2	生化需氧量	NIEA W510.55B	198	-13.4 (mg/L)	±30.5mg/L	-	-	-	-	185	181	1.9	0~20%
*	3	鎘	NIEA W311.53C	0.0100	98.0	80~120%	0.500	0.471	94.3	80~120%	0.00962	0.00950	1.2	0~20%
*	4	氯鹽	NIEA W415.52B	20.0	101.0	85~115%	1000	1048	104.8	80~120%	18.4	18.0	2.0	0~20%
	5	化學需氧量	NIEA W515.54A	20.0	96.9	85~115%	-	-	-	-	2.71	2.71	0.0	0~20%
*	6	鉻	NIEA W311.53C	0.100	101.9	80~120%	5.00	4.78	95.5	80~120%	0.0966	0.0978	1.3	0~20%
*	7	銅	NIEA W311.53C	0.100	99.2	80~120%	5.00	4.63	92.7	80~120%	0.0956	0.0962	0.7	0~20%
*	8	鐵	NIEA W311.53C	1.00	101.5	80~120%	50.0	46.5	93.0	80~120%	0.971	0.987	1.6	0~20%
*	9	總硬度	NIEA W208.51A	125	101.9	85~115%	1000	988	98.8	80~120%	58.3	58.7	0.7	0~15%
*	10	汞	NIEA W330.52A	0.00500	100.2	80~120%	0.200	0.196	98.1	75~125%	0.00196	0.00199	1.3	0~20%
*	11	錳	NIEA W311.53C	0.100	100.7	80~120%	5.00	4.67	93.3	80~120%	0.0437	0.0439	0.6	0~20%
*	12	氨氮	NIEA W437.52C	0.374	104.2	85~115%	5.00	4.41	88.1	85~115%	0.614	0.602	2.0	0~15%
*	13	鎳	NIEA W311.53C	0.100	99.5	80~120%	5.00	4.65	93.1	80~120%	0.0951	0.0952	0.1	0~20%
*	14	鉛	NIEA W311.53C	0.100	99.1	80~120%	5.00	4.52	90.3	80~120%	0.0920	0.0940	2.1	0~20%
	15	硫化物	NIEA W433.52A	0.366	105.2	80~120%	19.2	20.0	104.3	75~125%	0.205	0.207	1.1	0~20%
*	16	硫酸鹽	NIEA W415.52B	20.0	102.7	85~115%	1000	962	96.2	80~120%	57.8	57.5	0.4	0~20%
	17	懸浮固體	NIEA W210.58A	-	-	-	-	-	-	-	9.15	9.55	4.3	0~20%
*	18	總有機碳	NIEA W532.52C	3.00	100.3	85~115%	50.0	50.8	101.6	75~125%	0.579	0.574	0.8	0~15%
*	19	鋅	NIEA W311.53C	0.100	104.6	80~120%	5.00	4.74	94.7	80~120%	0.0202	0.0206	1.9	0~20%
	20	濁度	NIEA W219.52C	20.0 (NTU)	101.5	85~115%	-	-	-	-	1.44 (NTU)	1.40 (NTU)	2.8	0~25%
		以下空白												
備註														

環境實驗室 實驗報告章 TEL:22993939 FAX:22993230

SGS 台灣檢驗科技股份有限公司

附錄Ⅲ.4-6 餘氯計使用及校正記錄表

使用/校正日期：2015.04.14　使用人員：劉曉智

儀器型號	儀器編號	使用狀況	檢驗方法
HACH57800-00	ESPC-餘氯計-T07	☑良好 ☐異常：	NIEA W408

標準品編號		
HACH CAT No.26353-00	Lot No. A33274	保存期限：2015.11
測試波長(nm)：548	添加試劑種類/代號：21056-69	

樣品種類	標準品濃度(mg/L)	測定值(mg/L)	相對誤差值(%)	品質管制
查核分析	濃度1 0.91	0.91	0	是否符合 ±15% ☑是☐否
	濃度2 1.61	1.61	0	是否符合 ±15% ☑是☐否
重覆分析	第一次測值	0.91	相對差異百分比(%)	是否符合 ±20% ☑是☐否
	第二次測值	0.91	0	
空白樣品分析	測　　值	0.00(<0.02)	—	是否符合 <0.02(mg/L) ☑是 ☐否

審核人員：曾里嘉 4/14

附3.4-3

FORM-TESP-PW-408-04 版次：1.1 發行日期：2014.04.01

SGS 台灣檢驗科技股份有限公司

附錄Ⅲ.4-5 水質採樣各式儀器使用及校正記錄表

使用/校正日期：2015.04.14　使用人員：劉曉智

儀器名稱	儀器型號	儀器編號	使用狀況	檢驗方法
溫度計/pH計	☐WTW pH 330i ☑WTW pH 3210	ESPC-pH-14	☑良好 ☐異常：	NIEA W217 NIEA W424

儀器校正				校正後確認(pH=7)	零點電位(mV)	斜率(mV/pH)
pH	☑pH=7	☑pH=4	☑pH=10	實測值/溫度：7.01/20.8	-25mV~25mV	-61~-56 mV/pH
溫度(℃)	21.0	21.0	20.9	理論值：7.00	-12	-58.8
編號	140805-6-01	140805-6-02	140805-6-12	編號：140506-6-09		
分裝日期	2015.04.13	2015.04.13	2015.04.13	分裝日期：2015.04.13		

※pH使用注意事項
1.pH校正後會自動評估電極狀況，並顯示零點電位及斜率，須符合允收範圍。
2.確認作業時，需記錄確認buffer液之溫度及測值，此時測值與該溫度下之pH buffer理論值不可超出±0.05之誤差。

儀器名稱	儀器型號	儀器編號	使用狀況	檢驗方法
導電度計	☐WTW Cond 330i ☑WTW Cond 3210	ESPC-cond-T06	☑良好 ☐異常：	NIEA W203

0.01 N KCl標準溶液校正	標準值 (μmho/cm)	溫度 (℃)	儀器讀值 (μmho/cm)	電極常數(cm^{-1}) 0.450~0.500
編號：140828-6-04				
分裝日期：2015.04.13	1413	21	1413	0.481
~~☐0.1N/☐0.01N/☐0.001N KCl確認~~				—

※導電度計使用注意事項
1.依據NIEA W203之規定，導電度計校正後不須使用第二來源標準液確認，視專案計畫執行需求而定。
2.確認標準液編號：＊　/分裝日期：＊
3.使用確認標準液其允收範圍(μmho/cm/25℃)：0.1N KCl 12687~13073、0.01N KCl 1384~1440、0.001N KCl 140~154

儀器名稱	儀器型號	儀器編號	使用狀況	檢驗方法
氧化還原電位計	☐WTW pH 330i ☐WTW pH 3210		☐良好 ☐異常：	—

校正標準液(mV)	實測值(mV) / 溫度(℃)	理論值(mV)	合格參考值 ± 20 mV

校正標準液編號：　/分裝日期：

儀器名稱	儀器型號	儀器編號	使用狀況	檢驗方法
溶氧計	☐WTW Oxi 330i ☐WTW Oxi 3210		☐良好 ☐異常：	NIEA W455

飽和溶氧確認	實測值(mg/L) / 溫度(℃)	理論值(mg/L)	溶氧百分比(%)	斜率

※DO使用注意事項:
1.每日出發前,需先進行飽和溶氧確認工作。溶氧百分比允收範圍100±3%。
2.量測時若為感潮河段或海域，需輸入鹽度，進行鹽度補償。
3.校正後儀器會自動評估電極狀態，並顯示相關斜率值。

斜率值	0.7~1.25	0.6~0.7	<0.6或>1.25
電極狀況	OK	電極液快用完，需更換電極填充液或清洗電極	電極校正無效

4.不同溫度之飽和溶氧值(mg/L)

T(℃)	20	21	22	23	24	25	26	27	28	29	30
DO	9.09	8.92	8.74	8.58	8.42	8.26	8.11	7.97	7.83	7.69	7.56

5.電極檢查:
☐是 ☐否-電極內是否有氣泡。
☐是 ☐否-電極薄膜表面是否有氣泡。
☐是 ☐否-電極是否破損。
☐是 ☐否-電極薄膜是否污損或因氧化而嚴重變黑。
☐是 ☐否-電極薄膜表面是否光滑且無綢漲。
6.量測儀器大氣壓力值比對:
☐是 ☐否-量測儀器攜出前與實驗室標準大氣壓力計比對值誤差需小於1%。
攜出件(mbar)：　**標準件(mbar)：**

FORM-TESP-PW-101-02 版次：8.2 發行日期：2014.10.01

審核人員：曾里嘉 4/14

SGS 台灣檢驗科技股份有限公司

附錄Ⅲ.4-8 餘氯計使用及校正記錄表

使用/校正日期：2015.04.15 使用人員：

儀器型號	儀器編號	使用狀況	檢驗方法
HACH57800-00	ESPC-餘氯計-T02	☑良好 ☐異常：	NIEA W408

標準品編號		
HACH CAT No.26353-00	Lot No. A3324	保存期限：2015.11
測試波長(nm)：528	添加試劑種類/代號：210561-69	

樣品種類	標準品濃度(mg/L)	測定值(mg/L)	相對誤差值(%)	品質管制
查核分析	濃度1 0.21	0.21	0	是否符合±15%☑是☐否
	濃度2 1.61	1.61	0	是否符合±15%☑是☐否
重覆分析	第一次測值	0.91	相對差異百分比(%)	是否符合±20%☑是☐否
	第二次測值	0.91	0	
空白樣品分析	測　　值	0.00(<0.02)	—	是否符合<0.02(mg/L) ☑是　☐否

審核人員：王宗瑋 4/15

SGS 台灣檢驗科技股份有限公司

附錄Ⅲ.4-7 水質採樣各式儀器使用及校正記錄表

使用/校正日期：2015.04.15 使用人員：

儀器名稱	儀器型號	儀器編號	使用狀況	檢驗方法
溫度計/pH計	☐WTW pH 330i ☑WTW pH 3210	ESPC-pH-T14	☑良好 ☐異常：	NIEA W217 NIEA W424

儀器校正				校正後確認(pH= 7)	零點電位(mV)	斜率(mV/pH)
pH	☑pH=7	☑pH=4	☑pH=10	實測值/溫度：7.00/21.0	-25mV~25mV	-61~-56 mV/pH
溫度(℃)	21.1	21.3	21.0	理論值：7.00	.13	-58.6
編號	140203-6-09	140203-6-03	140203-6-12	編號：140304-6-09		
分裝日期	2015.04.13	2015.04.13	2015.04.13	分裝日期：2015.04.13		

※pH使用注意事項
1.pH校正後會自動評估電極狀況，並顯示零點電位及斜率，須符合允收範圍。
2.確認作業時，需記錄確認buffer液之溫度及測值，此時測值與該溫度下之pH buffer理論值不可超出±0.05之誤差。

儀器名稱	儀器型號	儀器編號	使用狀況	檢驗方法
導電度計	☐WTW Cond 330i ☑WTW Cond 3210	ESPC-Cond-T06	☑良好 ☐異常：	NIEA W203

0.01 N KCl標準溶液校正	標準值(μmho/cm)	溫度(℃)	儀器讀值(μmho/cm)	電極常數(cm⁻¹) 0.450~0.500
編號：140203-6-03	1413	21.1	1413	0.480
分裝日期：2015.04.13				
~~☐0.1N/☐0.01N/☐0.001N KCl確認~~				—

※導電度計使用注意事項
1.依據NIEA W203之規定，導電度計校正後不須使用第二來源標準液確認，視專案計畫執行需求而定。
2.確認標準液編號：＊ /分裝日期：＊
3.使用確認標準液其允收範圍(μmho/cm/25℃)：0.1N KCl 12687~13073、0.01N KCl 1384~1440、0.001N KCl 140~154

儀器名稱	儀器型號	儀器編號	使用狀況	檢驗方法
氧化還原電位計	☐WTW pH 330i ☐WTW pH 3210		☐良好 ☐異常：	—

校正標準液(mV)	實測值(mV) / 溫度(℃)	理論值(mV)	合格參考值±20 mV

校正標準液編號： /分裝日期：

儀器名稱	儀器型號	儀器編號	使用狀況	檢驗方法
溶氧計	☐WTW Oxi 330i ☐WTW Oxi 3210		☐良好 ☐異常：	NIEA W455

飽和溶氧確認	實測值(mg/L) / 溫度(℃)	理論值(mg/L)	溶氧百分比(%)	斜率

※DO使用注意事項:
1.每日出發前,需先進行飽和溶氧確認工作。溶氧百分比允收範圍100±3%。
2.量測時若為感潮河段或海域，需輸入鹽度，進行鹽度補償。
3.校正後儀器會自動評估電極狀態，並顯示相關斜率值。

斜率值	0.7～1.25	0.6～0.7	<0.6或>1.25
電極狀況	OK	電極液快用完，需更換電極填充液或清洗電極	電極校正無效

4.不同溫度之飽和溶氧值(mg/L)

T(℃)	20	21	22	23	24	25	26	27	28	29	30
DO	9.09	8.92	8.74	8.58	8.42	8.26	8.11	7.97	7.83	7.69	7.56

5.電極檢查:
☐是 ☐否-電極內是否有氣泡。
☐是 ☐否-電極薄膜表面是否有氣泡。
☐是 ☐否-電極是否破損。
☐是 ☐否-電極薄膜是否污損或因氧化而嚴重變黑。
☐是 ☐否-電極薄膜表面是否光滑且無綢痕。
6.量測儀器大氣壓力值比對:
☐是 ☐否-量測儀器攜出前與實驗室標準大氣壓力計比對值誤差需小於1%。
攜出件(mbar)： **標準件(mbar)：**

審核人員：王宗瑋 4/15

SGS 台灣檢驗科技股份有限公司

附錄Ⅲ.4-10 餘氯計使用及校正記錄表

使用/校正日期：2015.04.16　　使用人員：[illegible]

儀器型號	儀器編號	使用狀況	檢驗方法
HACH57800-00	ESPC-餘氯計-T02	☑良好 ☐異常：	NIEA W408

標準品編號		
HACH CAT No.26353-00	Lot No. ~~A2774~~ A3324	保存期限：2015.11
測試波長(nm)：528	添加試劑種類/代號：21056-69	

樣品種類	標準品濃度(mg/L)	測定值(mg/L)	相對誤差值(%)	品質管制
查核分析	濃度1 0.21	0.21	0	是否符合 ±15% ☑是☐否
	濃度2 1.61	1.61	0	是否符合 ±15% ☑是☐否
重覆分析	第一次測值	0.91	相對差異百分比(%)	是否符合 ±20% ☑是☐否
	第二次測值	0.91	0	
空白樣品分析	測　　值	0.00 (<0.02)	—	是否符合 <0.02(mg/L) ☐是　☐否

審核人員：[illegible]

FORM-TESP-PW-408-04 版次：1.1 發行日期：2014.04.01

附3.4-5

SGS 台灣檢驗科技股份有限公司

附錄Ⅲ.4-9 水質採樣各式儀器使用及校正記錄表

使用/校正日期：2015.04.16　　使用人員：[illegible]

儀器名稱	儀器型號	儀器編號	使用狀況	檢驗方法
溫度計/pH計	☐WTW pH 330i ☑WTW pH 3210	ESPC-pH-114	☑良好 ☐異常：	NIEA W217 NIEA W424

儀器校正				校正後確認(pH=7)	零點電位(mV)	斜率(mV/pH)
pH	☑ pH=7	☑ pH=4	☑ pH=10	實測值/溫度：7.00/20.5	-25mV~25mV	-61~-56 mV/pH
溫度(℃)	20.4	20.6	20.4	理論值：7.00	-11	-57.4
編號	160805-6-07	160805-6-13	160805-6-12	編號：160506-6-09		
分裝日期	2015.04.13	2015.04.13	2015.04.13	分裝日期：2015.04.17		

※pH使用注意事項
1.pH校正後會自動評估電極狀況，並顯示零點電位及斜率，須符合允收範圍。
2.確認作業時，需記錄確認buffer液之溫度及測值，此時測值與該溫度下之pH buffer理論值不可超出±0.05之誤差。

儀器名稱	儀器型號	儀器編號	使用狀況	檢驗方法
導電度計	☐WTW Cond 330i ☑WTW Cond 3210	ESPC-cond-706	☑良好 ☐異常：	NIEA W203

0.01 N KCl標準溶液校正	標準值 (μmho/cm)	溫度 (℃)	儀器讀值 (μmho/cm)	電極常數(cm^{-1}) 0.450~0.500
編號：100828-6-04				
分裝日期：2015.04.17	1413	20.3	1413	0.481
☐~~0.1N~~/☐~~0.01N~~/☐~~0.001N KCl確認~~				—

※導電度計使用注意事項
1.依據NIEA W203之規定，導電度計校正後不須使用第二來源標準液確認，視專案計畫執行需求而定。
2.確認標準液編號：＊　　/分裝日期：＊
3.使用確認標準液其允收範圍(μmho/cm/25℃)：0.1N KCl 12687~13073、0.01N KCl 1384~1440、0.001N KCl 140~154

儀器名稱	儀器型號	儀器編號	使用狀況	檢驗方法
氧化還原電位計	☐WTW pH 330i ☐WTW pH 3210		☐良好 ☑異常：	—

校正標準液(mV)	實測值(mV) / 溫度(℃)	理論值(mV)	合格參考值 ± 20 mV

校正標準液編號：　　/分裝日期：

儀器名稱	儀器型號	儀器編號	使用狀況	檢驗方法
溶氧計	☐WTW Oxi 330i ☐WTW Oxi 3210		☐良好 ☐異常：	NIEA W455

飽和溶氧確認	實測值(mg/L) / 溫度(℃)	理論值(mg/L)	溶氧百分比(%)	斜率

※DO使用注意事項:
1.每日出發前,需先進行飽和溶氧確認工作。溶氧百分比允收範圍100±3%。
2.量測時若為感潮河段或海域，需輸入鹽度，進行鹽度補償。
3.校正後儀器會自動評估電極狀態，並顯示相關斜率值。

斜率值	0.7～1.25	0.6～0.7	<0.6或>1.25
電極狀況	OK	電極液快用完，需更換電極填充液或清洗電極	電極校正無效

4.不同溫度之飽和溶氧值(mg/L)

T(℃)	20	21	22	23	24	25	26	27	28	29	30
DO	9.09	8.92	8.74	8.58	8.42	8.26	8.11	7.97	7.83	7.69	7.56

5.電極檢查:
☐是 ☐否-電極內是否有氣泡。
☐是 ☐否-電極薄膜表面是否有氣泡。
☐是 ☐否-電極是否破損。
☐是 ☐否-電極薄膜是否污損或因氧化而嚴重變黑。
☐是 ☐否-電極薄膜表面是否光滑且無綢痕。

6.量測儀器大氣壓力值比對:
☐是 ☐否-量測儀器攜出前與實驗室標準大氣壓力計比對值誤差需小於1%。
攜出件(mbar)：　　標準件(mbar)：

FORM-TESP-PW-101-02 版次：8.2 發行日期：2014.10.01

審核人員：[illegible]

SGS 台灣檢驗科技股份有限公司

附錄Ⅲ.4-12 餘氯計使用及校正記錄表

使用/校正日期：2015.04.17　　使用人員：劉懷福

儀器型號	儀器編號	使用狀況	檢驗方法
HACH57800-00	ESPC-餘氯計-T07	☑良好 ☐異常：	NIEA W408

標準品編號		
HACH CAT No.26353-00	Lot No. 標3 A7330-A7324	保存期限：2015.11
測試波長(nm)：528	添加試劑種類/代號：21056-69	

樣品種類	標準品濃度(mg/L)	測定值(mg/L)	相對誤差值(%)	品質管制
查核分析	濃度1 0.21	0.21	0	是否符合 ±15% ☑是☐否
	濃度2 1.61	1.61	0	是否符合 ±15% ☑是☐否
重覆分析	第一次測值	0.91	相對差異百分比(%)	是否符合 ±20% ☑是☐否
	第二次測值	0.91	0	
空白樣品分析	測　　值	0.00(<0.02)	—	是否符合 <0.02(mg/L) ☑是 ☐否

審核人員：[signature] 4/17

FORM-TESP-PW-408-04 版次：1.1 發行日期：2014.04.01

附3.4-6

SGS 台灣檢驗科技股份有限公司

附錄Ⅲ.4-11 水質採樣各式儀器使用及校正記錄表

使用/校正日期：2015.04.17　　使用人員：劉懷福

儀器名稱	儀器型號	儀器編號	使用狀況	檢驗方法
溫度計/pH計	☐WTW pH 330i ☑WTW pH 3210	ESPC-pH-T14	☑良好 ☐異常：	NIEA W217 NIEA W424

儀器校正				校正後確認(pH= 7)	零點電位(mV)	斜率(mV/pH)
pH	☑pH=7	☑pH=4	☑pH=10	實測值/溫度：7.00 / 22.9	-25mV~25mV	-61~-56 mV/pH
溫度(℃)	22.0	22.0	22.9	理論值：6.99	-11.5	-56.6
編號	140805-4-09	140805-6-03	140805-6-02	編號：140506-8-09		
分裝日期	2015.04.13	2015.04.13	2015.04.13	分裝日期：2015.04.13		

※pH使用注意事項
1.pH校正後會自動評估電極狀況，並顯示零點電位及斜率，須符合允收範圍。
2.確認作業時，需記錄確認buffer液之溫度及測值，此時測值與該溫度下之pH buffer理論值不可超出±0.05之誤差。

儀器名稱	儀器型號	儀器編號	使用狀況	檢驗方法
導電度計	☐WTW Cond 330i ☑WTW Cond 3210	ESPC-cond-T06	☑良好 ☐異常：	NIEA W203

0.01 N KCl標準溶液校正	標準值(μmho/cm)	溫度(℃)	儀器讀值(μmho/cm)	電極常數(cm⁻¹) 0.450~0.500
編號：140907-8-09				
分裝日期：2015.04.13	1413	23.1	1413	0.477
~~☐0.1N/☐0.01N/☐0.001N KCl確認~~				—

※導電度計使用注意事項
1.依據NIEA W203之規定，導電度計校正後不須使用第二來源標準液確認，視專案計畫執行需求而定。
2.確認標準液編號：＊　　/分裝日期：＊
3.使用確認標準液其允收範圍(μmho/cm/25℃)：0.1N KCl 12687~13073、0.01N KCl 1384~1440、0.001N KCl 140~154

儀器名稱	儀器型號	儀器編號	使用狀況	檢驗方法
氧化還原電位計	☐WTW pH 330i ☐WTW pH 3210		☐良好 ☐異常：	—

校正標準液(mV)	實測值(mV) / 溫度(℃)	理論值(mV)	合格參考值 ± 20 mV

校正標準液編號：　　/分裝日期：

儀器名稱	儀器型號	儀器編號	使用狀況	檢驗方法
溶氧計	☐WTW Oxi 330i ☐WTW Oxi 3210		☐良好 ☐異常：	NIEA W455

飽和溶氧確認	實測值(mg/L) / 溫度(℃)	理論值(mg/L)	溶氧百分比(%)	斜率

※DO使用注意事項:
1.每日出發前,需先進行飽和溶氧確認工作。溶氧百分比允收範圍100±3%。
2.量測時若為感潮河段或海域，需輸入鹽度，進行鹽度補償。
3.校正後儀器會自動評估電極狀態，並顯示相關斜率值。

斜率值	0.7~1.25	0.6~0.7	<0.6或>1.25
電極狀況	OK	電極液快用完，需更換電極填充液或清洗電極	電極校正無效

4.不同溫度之飽和溶氧值(mg/L)

T(℃)	20	21	22	23	24	25	26	27	28	29	30
DO	9.09	8.92	8.74	8.58	8.42	8.26	8.11	7.97	7.83	7.69	7.56

5.電極檢查:
☐是 ☐否-電極內是否有氣泡。
☐是 ☐否-電極薄膜表面是否有氣泡。
☐是 ☐否-電極是否破損。
☐是 ☐否-電極薄膜是否污損或因氧化而嚴重變黑。
☐是 ☐否-電極薄膜表面是否光滑且無綢痕。

6.量測儀器大氣壓力值比對:
☐是 ☐否-量測儀器攜出前與實驗室標準大氣壓力計比對值誤差需小於1%。
攜出件(mbar)：　　**標準件(mbar)：**

FORM-TESP-PW-101-02 版次：8.2 發行日期：2014.10.01

審核人員：[signature] 4/17

附錄Ⅲ.4-13

台灣檢驗科技股份有限公司

行政院環保署許可證字號：環署環檢字第035號

品保品管報告

樣品編號： PG5013801~02 (5月份地下水)

認證	序號	品保樣品名稱		查核樣品分析結果			添加樣品分析結果				重複樣品分析結果			
		檢驗項目	檢驗方法	配製值 (mg/L)	回收率(%)	查核管制標準	添加量 (μg)	分析值 (μg)	回收率(%)	添加管制標準	分析濃度1 (mg/L)	分析濃度2 (mg/L)	差異 百分比率(%)	重複管制標準
	1	濁度	NIEA W219.52C	20.0 (NTU)	103.0	85~115%	-	-	-	-	1.45 (NTU)	1.42 (NTU)	2.1	0~25%
*	2	氯鹽	NIEA W415.52B	20.0	103.9	85~115%	1000	975	97.5	80~120%	20.9	20.6	1.4	0~20%
*	3	硫酸鹽	NIEA W415.52B	20.0	103.2	85~115%	1000	1009	100.9	80~120%	34.1	33.6	1.4	0~20%
	4	懸浮固體	NIEA W210.58A	-	-	-	-	-	-	-	155	166	6.9	0~10%
	5	生化需氧量	NIEA W510.55B	198	-10.1 (mg/L)	±30.5mg/L	-	-	-	-	188	200	6.2	0~20%
*	6	總有機碳	NIEA W532.52C	3.00	101.3	85~115%	50.0	50.6	101.1	75~125%	0.751	0.759	1.1	0~15%
	7	化學需氧量	NIEA W515.54A	20.0	98.8	85~115%	-	-	-	-	4.07	3.77	7.6	0~20%
*	8	氨氮	NIEA W437.52C	0.374	101.2	85~115%	5.00	4.88	97.5	85~115%	0.1069	0.1068	0.1	0~15%
	9	硫化物	NIEA W433.52A	0.362	99.9	80~120%	18.1	18.6	102.4	75~125%	0.189	0.189	0.0	0~20%
*	10	總硬度	NIEA W208.51A	125	97.5	85~115%	1000	989	98.9	80~120%	145	147	1.4	0~15%
*	11	鐵	NIEA W311.53C	1.00	96.1	80~120%	50.0	51.9	103.8	80~120%	1.075	1.078	0.3	0~20%
*	12	錳	NIEA W311.53C	0.100	94.6	80~120%	5.00	4.42	88.4	80~120%	0.6596	0.6599	0.1	0~20%
*	13	鎳	NIEA W311.53C	0.100	95.0	80~120%	5.00	5.00	100.1	80~120%	0.115	0.116	0.9	0~20%
*	14	鉛	NIEA W311.53C	0.100	93.2	80~120%	5.00	4.91	98.2	80~120%	0.0994	0.102	2.5	0~20%
*	15	鎘	NIEA W311.53C	0.0100	98.3	80~120%	0.500	0.516	103.3	80~120%	0.0104	0.0107	2.3	0~20%
*	16	鉻	NIEA W311.53C	0.100	97.8	80~120%	5.00	5.13	102.6	80~120%	0.104	0.106	1.7	0~20%
*	17	銅	NIEA W311.53C	0.100	97.1	80~120%	5.00	5.23	104.6	80~120%	0.107	0.107	0.0	0~20%
*	18	鋅	NIEA W311.53C	0.100	99.3	80~120%	5.00	5.27	105.3	80~120%	0.0460	0.0461	0.3	0~20%
*	19	砷	NIEA W434.54B	0.0100	100.5	85~115%	0.250	0.253	101.1	80~120%	0.00576	0.00576	0.2	0~15%
*	20	汞	NIEA W330.52A	0.00500	95.7	80~120%	0.200	0.188	94.0	75~125%	0.00188	0.00196	4.1	0~20%
		以下空白												
備註														

環境實驗室 實驗報告章 TEL:22993939 FAX:22993230 新北市五股區新北產業園區五工路136-1號

附錄Ⅲ.4-14

台灣檢驗科技股份有限公司

行政院環保署許可證字號：環署環檢字第035號

品保品管報告

樣品編號： PG5013901~04 (5月份地下水)

認證	序號	品保樣品名稱		查核樣品分析結果			添加樣品分析結果				重複樣品分析結果			
		檢驗項目	檢驗方法	配製值 (mg/L)	回收率(%)	查核管制標準	添加量 (μg)	分析值 (μg)	回收率(%)	添加管制標準	分析濃度1 (mg/L)	分析濃度2 (mg/L)	差異 百分比率(%)	重複管制標準
	1	濁度	NIEA W219.52C	20.0 (NTU)	97.5	85~115%	-	-	-	-	0.979 (NTU)	0.982 (NTU)	0.3	0~25%
*	2	氯鹽	NIEA W415.52B	20.0	102.4	85~115%	1000	1019	101.9	80~120%	32.4	32.9	1.5	0~20%
*	3	硫酸鹽	NIEA W415.52B	20.0	102.5	85~115%	1000	980	98.0	80~120%	20.5	20.8	1.3	0~20%
	4	懸浮固體	NIEA W210.58A	-	-	-	-	-	-	-	2.05	2.20	7.1	0~20%
	5	生化需氧量	NIEA W510.55B	198	-7.9 (mg/L)	±30.5mg/L	-	-	-	-	190	181	4.8	0~20%
*	6	總有機碳	NIEA W532.52C	3.00	101.5	85~115%	50.0	48.9	97.8	75~125%	0.332	0.320	3.7	0~15%
	7	化學需氧量	NIEA W515.54A	20.0	104.8	85~115%	-	-	-	-	21.0	20.5	10.5	0~20%
*	8	氨氮	NIEA W437.52C	0.374	91.7	85~115%	5.00	5.06	101.1	85~115%	0.1176	0.1184	0.6	0~15%
	9	硫化物	NIEA W433.52A	0.368	91.8	80~120%	18.8	17.9	94.9	75~125%	0.212	0.218	2.4	0~20%
*	10	總硬度	NIEA W208.51A	125	100.6	85~115%	1000	968	96.8	80~120%	83.0	82.2	1.0	0~15%
*	11	鐵	NIEA W311.53C	1.00	101.3	80~120%	50.0	45.6	91.2	80~120%	0.499	0.495	0.8	0~20%
*	12	錳	NIEA W311.53C	0.100	101.4	80~120%	5.00	4.43	88.6	80~120%	0.635	0.638	0.4	0~20%
*	13	鎳	NIEA W311.53C	0.100	99.5	80~120%	5.00	4.75	95.0	80~120%	0.0982	0.0952	3.1	0~20%
*	14	鉛	NIEA W311.53C	0.100	100.3	80~120%	5.00	5.18	103.7	80~120%	0.104	0.104	0.0	0~20%
*	15	鎘	NIEA W311.53C	0.0100	95.2	80~120%	0.500	0.528	105.6	80~120%	0.0108	0.0105	2.3	0~20%
*	16	鉻	NIEA W311.53C	0.100	100.5	80~120%	5.00	4.88	97.5	80~120%	0.1007	0.1014	0.6	0~20%
*	17	銅	NIEA W311.53C	0.100	94.9	80~120%	5.00	4.58	91.5	80~120%	0.0942	0.0930	1.3	0~20%
*	18	鋅	NIEA W311.53C	0.100	97.8	80~120%	5.00	4.63	92.6	80~120%	0.0608	0.0605	0.5	0~20%
*	19	砷	NIEA W434.54B	0.0100	100.5	85~115%	0.250	0.253	101.1	80~120%	0.0517	0.0516	0.2	0~15%
*	20	汞	NIEA W330.52A	0.00500	101.8	80~120%	0.200	0.196	98.0	75~125%	0.0203	0.0211	2.8	0~20%
		以下空白												
備註														

環境實驗室 實驗報告章 TEL:22993939 FAX:22993230 新北市五股區新北產業園區五工路136-1號

附錄Ⅲ.4-15

台灣檢驗科技股份有限公司

行政院環保署許可證字號：環署環檢字第035號

品保品管報告

樣品編號： PG5014001~03 (5月份地下水)

認證	序號	品保樣品名稱		查核樣品分析結果			添加樣品分析結果				重複樣品分析結果			
		檢驗項目	檢驗方法	配製值 (mg/L)	回收率(%)	查核管制標準	添加量 (μg)	分析值 (μg)	回收率(%)	添加管制標準	分析濃度1 (mg/L)	分析濃度2 (mg/L)	差異 百分比率(%)	重複管制標準
	1	濁度	NIEA W219.52C	20.0 (NTU)	99.0	85~115%	-	-	-	-	4.31 (NTU)	4.27 (NTU)	0.9	0~25%
*	2	氯鹽	NIEA W415.52B	20.0	96.5	85~115%	1000	1006	100.6	80~120%	19.8	19.6	0.9	0~20%
*	3	硫酸鹽	NIEA W415.52B	20.0	95.6	85~115%	1000	902	90.2	80~120%	7.80	7.74	0.8	0~20%
	4	懸浮固體	NIEA W210.58A	-	-	-	-	-	-	-	5.55	6.25	11.9	0~20%
	5	生化需氧量	NIEA W510.55B	198	-18.0 (mg/L)	±30.5mg/L	-	-	-	-	180	181	0.7	0~20%
*	6	總有機碳	NIEA W532.52C	3.00	102.8	85~115%	50.0	50.6	101.2	75~125%	0.340	0.330	3.1	0~15%
	7	化學需氧量	NIEA W515.54A	20.0	104.8	85~115%	-	-	-	-	21.0	20.5	10.5	0~20%
*	8	氨氮	NIEA W437.52C	0.374	102.9	85~115%	5.00	4.90	98.1	85~115%	0.103	0.109	5.2	0~15%
	9	硫化物	NIEA W433.52A	0.368	90.7	80~120%	18.8	20.5	109.1	75~125%	0.215	0.213	1.0	0~20%
*	10	總硬度	NIEA W208.51A	125	100.6	85~115%	1000	968	96.8	80~120%	83.0	82.2	1.0	0~15%
*	11	鐵	NIEA W311.53C	1.00	98.5	80~120%	50.0	50.8	101.7	80~120%	13.4	13.3	0.8	0~20%
*	12	錳	NIEA W311.53C	0.100	99.6	80~120%	5.00	4.99	99.8	80~120%	0.7843	0.7838	0.1	0~20%
*	13	鎳	NIEA W311.53C	0.100	99.5	80~120%	5.00	4.75	95.0	80~120%	0.0982	0.0952	3.1	0~20%
*	14	鉛	NIEA W311.53C	0.100	100.3	80~120%	5.00	5.18	103.7	80~120%	0.104	0.104	0.0	0~20%
*	15	鎘	NIEA W311.53C	0.0100	95.2	80~120%	0.500	0.528	105.6	80~120%	0.0108	0.0105	2.3	0~20%
*	16	鉻	NIEA W311.53C	0.100	100.5	80~120%	5.00	4.88	97.5	80~120%	0.1007	0.1014	0.6	0~20%
*	17	銅	NIEA W311.53C	0.100	94.9	80~120%	5.00	4.58	91.5	80~120%	0.0942	0.0930	1.3	0~20%
*	18	鋅	NIEA W311.53C	0.100	97.8	80~120%	5.00	4.63	92.6	80~120%	0.0609	0.0605	0.5	0~20%
*	19	砷	NIEA W434.54B	0.0100	101.4	85~115%	0.250	0.241	96.4	80~120%	0.0080	0.0077	0.4	0~15%
*	20	汞	NIEA W330.52A	0.00500	101.4	80~120%	0.200	0.204	102.0	75~125%	0.00207	0.00204	1.4	0~20%
		以下空白												
備註														

環境實驗室 實驗報告章 TEL:22993939 FAX:22993230 新北市五股區新北產業園區五工路136-1號

附錄Ⅲ.4-16

台灣檢驗科技股份有限公司

行政院環保署許可證字號：環署環檢字第035號

品保品管報告

樣品編號： PG5014101~03 (5月份地下水)

認證	序號	品保樣品名稱		查核樣品分析結果			添加樣品分析結果				重複樣品分析結果			
		檢驗項目	檢驗方法	配製值 (mg/L)	回收率(%)	查核管制標準	添加量 (μg)	分析值 (μg)	回收率(%)	添加管制標準	分析濃度1 (mg/L)	分析濃度2 (mg/L)	差異 百分比率(%)	重複管制標準
	1	濁度	NIEA W219.52C	20.0 (NTU)	103.0	85~115%	-	-	-	-	2.64 (NTU)	2.68 (NTU)	1.5	0~25%
*	2	氯鹽	NIEA W415.52B	20.0	96.5	85~115%	1000	1006	100.6	80~120%	19.8	19.6	0.9	0~20%
*	3	硫酸鹽	NIEA W415.52B	20.0	95.6	85~115%	1000	902	90.2	80~120%	7.80	7.74	0.8	0~20%
	4	懸浮固體	NIEA W210.58A	-	-	-	-	-	-	-	9.90	9.90	0.0	0~20%
	5	生化需氧量	NIEA W510.55B	198	-14.4 (mg/L)	±30.5mg/L	-	-	-	-	183.6	183.8	0.1	0~20%
*	6	總有機碳	NIEA W532.52C	3.00	100.9	85~115%	50.0	50.6	101.2	75~125%	0.364	0.336	7.8	0~15%
	7	化學需氧量	NIEA W515.54A	20.0	106.5	85~115%	-	-	-	-	4.04	3.54	13.2	0~20%
*	8	氨氮	NIEA W437.52C	0.374	110.8	85~115%	5.00	4.66	93.3	85~115%	0.127	0.125	2.1	0~15%
	9	硫化物	NIEA W433.52A	0.368	90.7	80~120%	18.8	20.5	109.1	75~125%	0.215	0.213	1.0	0~20%
*	10	總硬度	NIEA W208.51A	125	100.6	85~115%	1000	968	96.8	80~120%	83.0	82.2	1.0	0~15%
*	11	鐵	NIEA W311.53C	1.00	98.2	80~120%	50.0	51.8	103.5	80~120%	0.1092	0.1089	0.2	0~20%
*	12	錳	NIEA W311.53C	0.100	97.2	80~120%	5.00	4.96	99.2	80~120%	0.0244	0.0242	0.6	0~20%
*	13	鎳	NIEA W311.53C	0.100	99.9	80~120%	5.00	4.96	99.2	80~120%	0.101	0.102	0.4	0~20%
*	14	鉛	NIEA W311.53C	0.100	93.3	80~120%	5.00	4.87	97.4	80~120%	0.0974	0.0984	1.0	0~20%
*	15	鎘	NIEA W311.53C	0.0100	94.4	80~120%	0.500	0.549	109.9	80~120%	0.0110	0.0109	1.1	0~20%
*	16	鉻	NIEA W311.53C	0.100	102.5	80~120%	5.00	5.16	103.1	80~120%	0.105	0.107	1.1	0~20%
*	17	銅	NIEA W311.53C	0.100	96.1	80~120%	5.00	5.14	102.8	80~120%	0.104	0.103	1.6	0~20%
*	18	鋅	NIEA W311.53C	0.100	97.3	80~120%	5.00	5.43	108.6	80~120%	0.123	0.123	0.0	0~20%
*	19	砷	NIEA W434.54B	0.0100	101.4	85~115%	0.250	0.241	96.4	80~120%	0.0018	0.0018	0.4	0~15%
*	20	汞	NIEA W330.52A	0.00500	101.4	80~120%	0.200	0.204	102.0	75~125%	0.00207	0.00204	1.4	0~20%
		以下空白												
備註														

環境實驗室 實驗報告章 TEL:22993939 FAX:22993230 新北市五股區新北產業園區五工路136-1號

SGS 台灣檢驗科技股份有限公司

附錄Ⅲ.4-18 餘氯計使用及校正記錄表

使用/校正日期：2015.05.05　　使用人員：劉懷智

儀器型號	儀器編號	使用狀況	檢驗方法
HACH57800-00	ESPC-餘氯計-T02	☑良好 ☐異常：	NIEA W408

標準品編號		
HACH CAT No.26353-00	Lot No. A3324	保存期限：2015.11
測試波長(nm)：528	添加試劑種類/代號：21056-69	

樣品種類	標準品濃度(mg/L)	測定值(mg/L)	相對誤差值(%)	品質管制
查核分析	濃度1 0.21	0.21	0	是否符合±15%☑是☐否
	濃度2 1.61	1.61	0	是否符合±15%☑是☐否
重覆分析	第一次測值	0.91	相對差異百分比(%)	是否符合±20%☑是☐否
	第二次測值	0.91	0	
空白樣品分析	測　　值	0.00 (<0.02)	—	是否符合<0.02(mg/L) ☑是　☐否

審核人員：王嘉丞

SGS 台灣檢驗科技股份有限公司

附錄Ⅲ.4-17 水質採樣各式儀器使用及校正記錄表

使用/校正日期：2015.05.05　　使用人員：劉懷智

儀器名稱	儀器型號	儀器編號	使用狀況	檢驗方法
溫度計/pH計	☐WTW pH 330i ☑WTW pH 3210	ESPC-pH-714	☑良好 ☐異常：	NIEA W217 NIEA W424

儀器校正				校正後確認(pH= 7)	零點電位(mV)	斜率(mV/pH)
pH	☑ pH=7	☑ pH=4	☑ pH=10	實測值/溫度：6.99 / 22.7	-25mV~25mV	-61~-56 mV/pH
溫度(℃)	22.3	22.3	22.2	理論值：7.01	-8.5	-57.2
編號	150212-6-05	150212-6-02	150212-6-11	編號：141223-6-05		
分裝日期	2015.05.04	2015.05.04	2015.05.04	分裝日期：2015.05.04		

※pH使用注意事項
1.pH校正後會自動評估電極狀況，並顯示零點電位及斜率，須符合允收範圍。
2.確認作業時，需記錄確認buffer液之溫度及測值，此時測值與該溫度下之pH buffer理論值不可超出±0.05之誤差。

儀器名稱	儀器型號	儀器編號	使用狀況	檢驗方法
導電度計	☐WTW Cond 330i ☑WTW Cond 3210	ESPC-cond-T06	☑良好 ☐異常：	NIEA W203

0.01 N KCl標準溶液校正	標準值(μmho/cm)	溫度(℃)	儀器讀值(μmho/cm)	電極常數(cm^{-1})
編號：150112-6-12				0.450~0.500
分裝日期：2015.05.04	1413	22.1	1413	0.481
☐0.1N / ☐0.01N / ☐0.001N KCl確認				—

※導電度計使用注意事項
1.依據NIEA W203之規定，導電度計校正後不須使用第二來源標準液確認，視專案計畫執行需求而定。
2.確認標準液編號：＊　　/分裝日期：＊
3.使用確認標準液其允收範圍(μmho/cm/25℃)：0.1N KCl 12687~13073、0.01N KCl 1384~1440、0.001N KCl 140~154

儀器名稱	儀器型號	儀器編號	使用狀況	檢驗方法
氧化還原電位計	☐WTW pH 330i ☐WTW pH 3210		☐良好 ☐異常：	—

校正標準液(mV)	實測值(mV) / 溫度(℃)	理論值(mV)	合格參考值±20 mV

校正標準液編號：　　/分裝日期：

儀器名稱	儀器型號	儀器編號	使用狀況	檢驗方法
溶氧計	☐WTW Oxi 330i ☐WTW Oxi 3210		☐良好 ☐異常：	NIEA W455

飽和溶氧確認	實測值(mg/L) / 溫度(℃)	理論值(mg/L)	溶氧百分比(%)	斜率

※DO使用注意事項:
1.每日出發前,需先進行飽和溶氧確認工作。溶氧百分比允收範圍100±3%。
2.量測時若為感潮河段或海域，需輸入鹽度，進行鹽度補償。
3.校正後儀器會自動評估電極狀態，並顯示相關斜率值。

斜率值	0.7～1.25	0.6～0.7	<0.6或>1.25
電極狀況	OK	電極液快用完，需更換電極填充液或清洗電極	電極校正無效

4.不同溫度之飽和溶氧值(mg/L)

T(℃)	20	21	22	23	24	25	26	27	28	29	30
DO	9.09	8.92	8.74	8.58	8.42	8.26	8.11	7.97	7.83	7.69	7.56

5.電極檢查:
☐是 ☐否-電極內是否有氣泡。
☐是 ☐否-電極薄膜表面是否有氣泡。
☐是 ☐否-電極是否破損。
☐是 ☐否-電極薄膜是否污損或因氧化而嚴重變黑。
☐是 ☐否-電極薄膜表面是否光滑且無刮痕。
6.量測儀器大氣壓力值比對:
☐是 ☐否-量測儀器攜出前與實驗室標準大氣壓力計比對值誤差需小於1%。
攜出件(mbar)：　　標準件(mbar)：

審核人員：王嘉丞

SGS 台灣檢驗科技股份有限公司

附錄Ⅲ.4-20 餘氯計使用及校正記錄表

使用/校正日期：2015.05.07　　使用人員：劉懷智

儀器型號	儀器編號	使用狀況	檢驗方法
HACH57800-00	ESPC-餘氯計-T02	☑良好 ☐異常：	NIEA W408

標準品編號

HACH CAT No.26353-00	Lot No. A23224	保存期限：2015.11

測試波長(nm)：528　　添加試劑種類/代號：21056-69

樣品種類	標準品濃度(mg/L)	測定值(mg/L)	相對誤差值(%)	品質管制
查核分析	濃度1 0.21	0.21	0	是否符合 ±15% ☑是☐否
	濃度2 1.61	1.61	0	是否符合 ±15% ☑是☐否
重覆分析	第一次測值	0.91	相對差異百分比(%)	是否符合 ±20% ☑是☐否
	第二次測值	0.91	0	
空白樣品分析	測　　值	0.00(<0.02)	—	是否符合 <0.02(mg/L) ☑是 ☐否

審核人員：[illegible] 5/7

FORM-TESP-PW-408-04 版次：1.1 發行日期：2014.04.01

附3.4-10

SGS 台灣檢驗科技股份有限公司

附錄Ⅲ.4-19 水質採樣各式儀器使用及校正記錄表

使用/校正日期：2015.05.07　　使用人員：劉懷智

儀器名稱	儀器型號	儀器編號	使用狀況	檢驗方法
溫度計/pH計	☐WTW pH 330i ☑WTW pH 3210	ESPC-pH-T14	☑良好 ☐異常：	NIEA W217 NIEA W424

儀器校正				校正後確認(pH= 7)	零點電位(mV)	斜率(mV/pH)
pH	☑ pH=7	☐ pH=4	☑ pH=10	實測值/溫度：6.99/23.0	-25mV~25mV	-61~56 mV/pH
溫度(℃)	23.0	23.1	23.1	理論值： 6.99	-12.8	-57.4
編號	150212-6-05	150212-6-02	150212-6-11	編號：141223-6-65		
分裝日期	2015.05.04	2015.05.04	2015.05.04	分裝日期：2015.05.04		

※pH使用注意事項
1.pH校正後會自動評估電極狀況，並顯示零點電位及斜率，須符合允收範圍。
2.確認作業時，需記錄確認buffer液之溫度及測值，此時測值與該溫度下之pH buffer理論值不可超出±0.05之誤差。

儀器名稱	儀器型號	儀器編號	使用狀況	檢驗方法
導電度計	☐WTW Cond 330i ☑WTW Cond 3210	ESPC-cond-T06	☑良好 ☐異常：	NIEA W203

0.01 N KCl標準溶液校正	標準值 (μmho/cm)	溫度 (℃)	儀器讀值 (μmho/cm)	電極常數(cm^{-1}) 0.450~0.500
編號： 150112-6-12				
分裝日期：2015.05.04	1413	23.0	1413	0.481
☐~~0.1N~~/☐~~0.01N~~/☐~~0.001N KCl確認~~				—

※導電度計使用注意事項
1.依據NIEA W203之規定，導電度計校正後不須使用第二來源標準液確認，視專案計畫執行需求而定。
2.確認標準液編號：＊　　/分裝日期：＊
3.使用確認標準液其允收範圍(μmho/cm/25℃)：0.1N KCl 12687~13073、0.01N KCl 1384~1440、0.001N KCl 140~154

儀器名稱	儀器型號	儀器編號	使用狀況	檢驗方法
氧化還原電位計	☐WTW pH 330i ☐WTW pH 3210		☑良好 ☐異常：	—

校正標準液(mV)	實測值(mV) / 溫度(℃)	理論值(mV)	合格參考值 ± 20 mV

校正標準液編號：　　/分裝日期：

儀器名稱	儀器型號	儀器編號	使用狀況	檢驗方法
溶氧計	☐WTW Oxi 330i ☐WTW Oxi 3210		☐良好 ☐異常：	NIEA W455

飽和溶氧確認	實測值(mg/L) / 溫度(℃)	理論值(mg/L)	溶氧百分比(%)	斜率

※DO使用注意事項:
1.每日出發前,需先進行飽和溶氧確認工作。溶氧百分比允收範圍100±3%。
2.量測時若為感潮河段或海域，需輸入鹽度，進行鹽度補償。
3.校正後儀器會自動評估電極狀態，並顯示相關斜率值。

斜率值	0.7～1.25	0.6～0.7	<0.6或>1.25
電極狀況	OK	電極液快用完，需更換電極填充液或清洗電極	電極校正無效

4.不同溫度之飽和溶氧值(mg/L)

T(℃)	20	21	22	23	24	25	26	27	28	29	30
DO	9.09	8.92	8.74	8.58	8.42	8.26	8.11	7.97	7.83	7.69	7.56

5.電極檢查:
☐是 ☐否-電極內是否有氣泡。
☐是 ☐否-電極薄膜表面是否有氣泡。
☐是 ☐否-電極是否破損。
☐是 ☐否-電極薄膜是否污損或因氧化而嚴重變黑。
☐是 ☐否-電極薄膜表面是否光滑且無褶痕。
6.量測儀器大氣壓力值比對:
☐是 ☐否-量測儀器攜出前與實驗室標準大氣壓力計比對值誤差需小於1%。
攜出件(mbar)：　　標準件(mbar)：

FORM-TESP-PW-101-02 版次：8.2 發行日期：2014.10.01

審核人員：[illegible] 5/7

SGS 台灣檢驗科技股份有限公司

附錄Ⅲ.4-22 餘氯計使用及校正記錄表

使用/校正日期：2015.05.08　　使用人員：劉懷智

儀器型號	儀器編號	使用狀況	檢驗方法
HACH57800-00	ESPC-餘氯計-T02	☑良好 ☐異常：	NIEA W408

標準品編號		
HACH CAT No.26353-00	Lot No. A8339	保存期限：2015.11

測試波長(nm)： 528	添加試劑種類/代號：21056-69

樣品種類	標準品濃度(mg/L)	測定值(mg/L)	相對誤差值(%)	品質管制
查核分析	濃度1 0.21	0.21	0	是否符合 ±15% ☑是☐否
	濃度2 1.61	1.61	0	是否符合 ±15% ☑是☐否
重覆分析	第一次測值	0.91	相對差異百分比(%)	是否符合 ±20% ☑是☐否
	第二次測值	0.91	0	
空白樣品分析	測　　值	0.00(<0.02)	—	是否符合 <0.02(mg/L) ☑是 ☐否

審核人員：[illegible] 5/8

附3.4-11

FORM-TESP-PW-408-04 版次：1.1 發行日期：2014.04.01

SGS 台灣檢驗科技股份有限公司

附錄Ⅲ.4-21 水質採樣各式儀器使用及校正記錄表

使用/校正日期：2015.05.08　　使用人員：劉懷智

儀器名稱	儀器型號	儀器編號	使用狀況	檢驗方法
溫度計/pH計	☐WTW pH 330i ☑WTW pH 3210	ESPC-pH-T14	☑良好 ☐異常：	NIEA W217 NIEA W424

儀器校正				校正後確認(pH= 7)	零點電位(mV)	斜率(mV/pH)
pH	☑pH=7	☑pH=4	☑pH=10	實測值/溫度：6.97/24.1	-25mV~25mV	-61~-56 mV/pH
溫度(℃)	24.1	24.0	24.4	理論值： 6.98	-11.6	-57.4
編號	150212-6-05	150212-6-02	150212-6-11	編號：141223-6-05		
分裝日期	2015.05.04	2015.05.04	2015.05.04	分裝日期：2015.05.04		

※pH使用注意事項
1.pH校正後會自動評估電極狀況，並顯示零點電位及斜率，須符合允收範圍。
2.確認作業時，需記錄確認buffer液之溫度及測值，此時測值與該溫度下之pH buffer理論值不可超出±0.05之誤差。

儀器名稱	儀器型號	儀器編號	使用狀況	檢驗方法
導電度計	☐WTW Cond 330i ☑WTW Cond 3210	ESPC-cond-T06	☑良好 ☐異常：	NIEA W203

0.01 N KCl標準溶液校正	標準值 (μmho/cm)	溫度 (℃)	儀器讀值 (μmho/cm)	電極常數(cm^{-1}) 0.450~0.500
編號： 150112-6-12				
分裝日期: 2015.05.04	1413	24.7	1413	0.481
☐~~0.1N~~/☐~~0.01N~~/☐~~0.001N KCl確認~~				—

※導電度計使用注意事項
1.依據NIEA W203之規定，導電度計校正後不須使用第二來源標準液確認，視專案計畫執行需求而定。
2.確認標準液編號：＊　　/分裝日期：＊
3.使用確認標準液其允收範圍(μmho/cm/25℃)：0.1N KCl 12687~13073、0.01N KCl 1384~1440、0.001N KCl 140~154

儀器名稱	儀器型號	儀器編號	使用狀況	檢驗方法
氧化還原電位計	☐WTW pH 330i ☐WTW pH 3210		☐良好 ☐異常：	—

校正標準液(mV)	實測值(mV) / 溫度(℃)	理論值(mV)	合格參考值 ± 20 mV

校正標準液編號：　　/分裝日期：

儀器名稱	儀器型號	儀器編號	使用狀況	檢驗方法
溶氧計	☐WTW Oxi 330i ☐WTW Oxi 3210		☐良好 ☐異常：	NIEA W455

飽和溶氧確認	實測值(mg/L) / 溫度(℃)	理論值(mg/L)	溶氧百分比(%)	斜率

※DO使用注意事項:
1.每日出發前,需先進行飽和溶氧確認工作。溶氧百分比允收範圍100±3%。
2.量測時若為感潮河段或海域，需輸入鹽度，進行鹽度補償。
3.校正後儀器會自動評估電極狀態，並顯示相關斜率值。

斜率值	0.7～1.25	0.6～0.7	<0.6或>1.25
電極狀況	OK	電極液快用完，需更換電極填充液或清洗電極	電極校正無效

4.不同溫度之飽和溶氧值(mg/L)

T(℃)	20	21	22	23	24	25	26	27	28	29	30
DO	9.09	8.92	8.74	8.58	8.42	8.26	8.11	7.97	7.83	7.69	7.56

5.電極檢查:
☐是 ☐否-電極內是否有氣泡。
☐是 ☐否-電極薄膜表面是否有氣泡。
☐是 ☐否-電極是否破損。
☐是 ☐否-電極薄膜是否污損或因氧化而嚴重變黑。
☐是 ☐否-電極薄膜表面是否光滑且無皺褶。
6.量測儀器大氣壓力值比對:
☐是 ☐否-量測儀器攜出前與實驗室標準大氣壓力計比對值誤差需小於1%。
攜出件(mbar)：　　**標準件(mbar)：**

FORM-TESP-PW-101-02 版次：8.2 發行日期：2014.10.01

審核人員：[illegible] 5/8

SGS 台灣檢驗科技股份有限公司

附錄Ⅲ.4-24 餘氯計使用及校正記錄表

使用/校正日期：2015.05.11 使用人員：

儀器型號	儀器編號	使用狀況	檢驗方法
HACH57800-00	ESPC-餘氯計-T02	☑良好 ☐異常：	NIEA W408

標準品編號		
HACH CAT No.26353-00	Lot No. A33274	保存期限：2015.11
測試波長(nm)：524	添加試劑種類/代號：21056-69	

樣品種類	標準品濃度(mg/L)	測定值(mg/L)	相對誤差值(%)	品質管制
查核分析	濃度1 0.21	0.21	0	是否符合 ±15% ☑是☐否
	濃度2 1.61	1.61	0	是否符合 ±15% ☑是☐否
重覆分析	第一次測值	0.91	相對差異百分比(%)	是否符合 ±20% ☑是☐否
	第二次測值	0.91	0	
空白樣品分析	測　　值	0.00(<0.02)	—	是否符合 <0.02(mg/L) ☑是 ☐否

審核人員：2015.05.11

FORM-TESP-PW-408-04 版次：1.1 發行日期：2014.04.01

附3.4-12

SGS 台灣檢驗科技股份有限公司

附錄Ⅲ.4-23 水質採樣各式儀器使用及校正記錄表

使用/校正日期：2015.05.11 使用人員：

儀器名稱	儀器型號	儀器編號	使用狀況	檢驗方法
溫度計/pH計	☐WTW pH 330i ☑WTW pH 3210	ESPC-pH-T14	☑良好 ☐異常：	NIEA W217 NIEA W424

儀器校正				校正後確認(pH= 7)	零點電位(mV)	斜率(mV/pH)
pH	☑ pH=7	☑ pH=4	☑ pH=10	實測值/溫度：6.99/22.8	-25mV~25mV	-61~-56 mV/pH
溫度(℃)	22.8	22.8	22.8	理論值：6.98	-13.2	-58.4
編號	150212-6-05	150212-6-02	150212-6-11	編號：141223-6-05		
分裝日期	2015.05.11	2015.05.11	2015.05.11	分裝日期：2015.05.11		

※pH使用注意事項
1.pH校正後會自動評估電極狀況，並顯示零點電位及斜率，須符合允收範圍。
2.確認作業時，需記錄確認buffer液之溫度及測值，此時測值與該溫度下之pH buffer理論值不可超出±0.05之誤差。

儀器名稱	儀器型號	儀器編號	使用狀況	檢驗方法
導電度計	☐WTW Cond 330i ☑WTW Cond 3210	ESPC-Cond-706	☑良好 ☐異常：	NIEA W203

0.01 N KCl標準溶液校正	標準值(μmho/cm)	溫度(℃)	儀器讀值(μmho/cm)	電極常數(cm⁻¹) 0.450~0.500
編號：150112-6-12	1413	22.8	1413	0.471
分裝日期：2015.05.11				
☐~~0.1N~~/☐~~0.01N~~/☐~~0.001N KCl確認~~				—

※導電度計使用注意事項
1.依據NIEA W203之規定，導電度計校正後不須使用第二來源標準液確認，視專案計畫執行需求而定。
2.確認標準液編號：＊ /分裝日期：＊
3.使用確認標準液其允收範圍(μmho/cm/25℃)：0.1N KCl 12687~13073、0.01N KCl 1384~1440、0.001N KCl 140~154

儀器名稱	儀器型號	儀器編號	使用狀況	檢驗方法
氧化還原電位計	☐WTW pH 330i ☐WTW pH 3210		☐良好 ☐異常：	—

校正標準液(mV)	實測值(mV) / 溫度(℃)	理論值(mV)	合格參考值 ± 20 mV

校正標準液編號： /分裝日期：

儀器名稱	儀器型號	儀器編號	使用狀況	檢驗方法
溶氧計	☐WTW Oxi 330i ☐WTW Oxi 3210		☐良好 ☐異常：	NIEA W455

飽和溶氧確認	實測值(mg/L) / 溫度(℃)	理論值(mg/L)	溶氧百分比(%)	斜率

※DO使用注意事項:
1.每日出發前,需先進行飽和溶氧確認工作。溶氧百分比允收範圍100±3%。
2.量測時若為感潮河段或海域，需輸入鹽度，進行鹽度補償。
3.校正後儀器會自動評估電極狀態，並顯示相關斜率值。

斜率值	0.7~1.25	0.6~0.7	<0.6或>1.25
電極狀況	OK	電極液快用完，需更換電極填充液或清洗電極	電極校正無效

4.不同溫度之飽和溶氧值(mg/L)

T(℃)	20	21	22	23	24	25	26	27	28	29	30
DO	9.09	8.92	8.74	8.58	8.42	8.26	8.11	7.97	7.83	7.69	7.56

5.電極檢查:
☐是 ☐否-電極內是否有氣泡。
☐是 ☐否-電極薄膜表面是否有氣泡。
☐是 ☐否-電極是否破損。
☐是 ☐否-電極薄膜是否污損或因氧化而嚴重變黑。
☐是 ☐否-電極薄膜表面是否光滑且無褶痕。
6.量測儀器大氣壓力值比對:
☐是 ☐否-量測儀器攜出前與實驗室標準大氣壓力計比對值誤差需小於1%。
攜出件(mbar)： **標準件(mbar)：**

FORM-TESP-PW-101-02 版次：8.2 發行日期：2014.10.01

審核人員：2015-05-11

台灣檢驗科技股份有限公司

附錄Ⅲ.4-25 行政院環保署許可證字號：環署環檢字第035號

品保品管報告

樣品編號： PG6015701~03 (6月份地下水)

認證	序號	品保樣品名稱		查核樣品分析結果			添加樣品分析結果				重複樣品分析結果			
		檢驗項目	檢驗方法	配製值 (mg/L)	回收率(%)	查核管制標準	添加量 (μg)	分析值 (μg)	回收率(%)	添加管制標準	分析濃度1 (mg/L)	分析濃度2 (mg/L)	差異 百分比率(%)	重複管制標準
	1	濁度	NIEA W219.52C	20.0 (NTU)	99.0	85~115%	-	-	-	-	7.17 (NTU)	7.30 (NTU)	1.8	0~25%
*	2	氟鹽	NIEA W415.52B	20.0	106.2	85~115%	1000	1095	109.5	80~120%	23.34	23.32	0.1	0~20%
*	3	硫酸鹽	NIEA W415.52B	20.0	107.3	85~115%	1000	997	99.7	80~120%	63.9	63.8	0.2	0~20%
	4	懸浮固體	NIEA W210.58A	-	-	-	-	-	-	-	2.10	2.10	0.0	0~20%
	5	生化需氧量	NIEA W510.55B	198	+6.2 (mg/L)	±30.5mg/L	-	-	-	-	204	207	1.5	0~20%
*	6	總有機碳	NIEA W532.52C	3.00	102.5	85~115%	50.0	49.5	99.0	75~125%	0.612	0.661	7.7	0~15%
	7	化學需氧量	NIEA W515.54A	20.0	104.0	85~115%	-	-	-	-	2.70	2.60	3.8	0~20%
*	8	氨氮	NIEA W437.52C	0.374	100.2	85~115%	5.00	5.39	107.7	85~115%	0.283	0.284	0.3	0~15%
	9	硫化物	NIEA W433.52A	0.382	90.0	80~120%	20.4	21.3	104.1	75~125%	0.216	0.213	1.2	0~20%
*	10	總硬度	NIEA W208.51A	125	101.0	85~115%	1000	1019	101.9	80~120%	157	157	0.0	0~15%
*	11	鐵	NIEA W311.53C	1.00	104.9	80~120%	50.0	46.9	93.8	80~120%	3.98	4.00	0.4	0~20%
*	12	錳	NIEA W311.53C	0.100	101.4	80~120%	5.00	4.74	94.7	80~120%	2.51	2.48	1.2	0~20%
*	13	鎳	NIEA W311.53C	0.100	104.0	80~120%	5.00	4.82	96.5	80~120%	0.100	0.0978	2.2	0~20%
*	14	鉛	NIEA W311.53C	0.100	104.4	80~120%	5.00	4.64	92.7	80~120%	0.0977	0.103	5.2	0~20%
*	15	鎘	NIEA W311.53C	0.0100	105.3	80~120%	0.500	0.464	92.8	80~120%	0.00990	0.00992	0.2	0~20%
*	16	鉻	NIEA W311.53C	0.100	105.4	80~120%	5.00	5.02	100.4	80~120%	0.104	0.105	0.9	0~20%
*	17	銅	NIEA W311.53C	0.100	101.0	80~120%	5.00	4.87	97.5	80~120%	0.100	0.100	0.0	0~20%
*	18	鋅	NIEA W311.53C	0.100	109.5	80~120%	5.00	5.05	101.1	80~120%	0.0219	0.0223	0.3	0~20%
*	19	砷	NIEA W434.54B	0.0100	91.9	85~115%	0.250	0.238	95.2	80~120%	0.00574	0.00583	1.6	0~15%
*	20	汞	NIEA W330.52A	0.00500	98.3	80~120%	0.200	0.201	100.6	75~125%	0.0020	0.00205	2.1	0~20%
		以下空白												
備註														

TEL:22993939
FAX:22993280

台灣檢驗科技股份有限公司

附錄Ⅲ.4-26 行政院環保署許可證字號：環署環檢字第035號

品保品管報告

樣品編號： PG6015801~03 (6月份地下水)

認證	序號	品保樣品名稱		查核樣品分析結果			添加樣品分析結果				重複樣品分析結果			
		檢驗項目	檢驗方法	配製值 (mg/L)	回收率(%)	查核管制標準	添加量 (μg)	分析值 (μg)	回收率(%)	添加管制標準	分析濃度1 (mg/L)	分析濃度2 (mg/L)	差異 百分比率(%)	重複管制標準
	1	濁度	NIEA W219.52C	20.0 (NTU)	101.5	85~115%	-	-	-	-	9.80 (NTU)	9.82 (NTU)	0.2	0~25%
*	2	氟鹽	NIEA W415.52B	20.0	105.8	85~115%	1000	1036	103.6	80~120%	22.7	22.4	1.4	0~20%
*	3	硫酸鹽	NIEA W415.52B	20.0	107.0	85~115%	1000	1037	103.7	80~120%	9.40	9.31	0.9	0~20%
	4	懸浮固體	NIEA W210.58A	-	-	-	-	-	-	-	9.80	9.80	0.0	0~20%
	5	生化需氧量	NIEA W510.55B	198	-10.1 (mg/L)	±30.5mg/L	-	-	-	-	188	187	0.4	0~20%
*	6	總有機碳	NIEA W532.52C	3.00	103.1	85~115%	50.0	51.7	103.3	75~125%	1.23	1.18	4.5	0~15%
	7	化學需氧量	NIEA W515.54A	20.0	95.2	85~115%	-	-	-	-	5.21	4.91	5.9	0~20%
*	8	氨氮	NIEA W437.52C	0.374	100.2	85~115%	5.00	5.39	107.7	85~115%	0.283	0.284	0.3	0~15%
	9	硫化物	NIEA W433.52A	0.399	100.8	80~120%	18.6	18.6	99.6	75~125%	0.199	0.201	1.2	0~20%
*	10	總硬度	NIEA W208.51A	125	101.2	85~115%	1000	1021	102.1	80~120%	59.3	60.1	1.3	0~15%
*	11	鐵	NIEA W311.53C	1.00	104.9	80~120%	50.0	46.9	93.8	80~120%	3.98	4.00	0.4	0~20%
*	12	錳	NIEA W311.53C	0.100	101.4	80~120%	5.00	4.74	94.7	80~120%	2.51	2.48	1.2	0~20%
*	13	鎳	NIEA W311.53C	0.100	104.0	80~120%	5.00	4.82	96.5	80~120%	0.100	0.0978	2.2	0~20%
*	14	鉛	NIEA W311.53C	0.100	104.4	80~120%	5.00	4.64	92.7	80~120%	0.0977	0.103	5.2	0~20%
*	15	鎘	NIEA W311.53C	0.0100	105.3	80~120%	0.500	0.464	92.8	80~120%	0.00990	0.00992	0.2	0~20%
*	16	鉻	NIEA W311.53C	0.100	105.4	80~120%	5.00	5.02	100.4	80~120%	0.104	0.105	0.9	0~20%
*	17	銅	NIEA W311.53C	0.100	101.0	80~120%	5.00	4.87	97.5	80~120%	0.100	0.100	0.0	0~20%
*	18	鋅	NIEA W311.53C	0.100	109.5	80~120%	5.00	5.05	101.1	80~120%	0.0219	0.0223	0.3	0~20%
*	19	砷	NIEA W434.54B	0.0100	92.4	85~115%	0.250	0.253	101.0	80~120%	0.00506	0.00518	1.7	0~15%
*	20	汞	NIEA W330.52A	0.00500	99.9	80~120%	0.200	0.201	100.7	75~125%	0.00201	0.00205	1.7	0~20%
		以下空白												
備註														

TEL:22993939
FAX:22993280

附錄Ⅲ.4-27

台灣檢驗科技股份有限公司

行政院環保署許可證字號：環署環檢字第035號

品保品管報告

樣品編號： PG6015901~03 (6月份地下水)

認證	序號	品保樣品名稱		查核樣品分析結果			添加樣品分析結果				重複樣品分析結果			
		檢驗項目	檢驗方法	配製值 (mg/L)	回收率(%)	查核管制標準	添加量 (μg)	分析值 (μg)	回收率(%)	添加管制標準	分析濃度1 (mg/L)	分析濃度2 (mg/L)	差異 百分比率(%)	重複管制標準
	1	濁度	NIEA W219.52C	20.0 (NTU)	101.5	85~115%	-	-	-	-	9.80 (NTU)	9.82 (NTU)	0.2	0~25%
*	2	氯鹽	NIEA W415.52B	20.0	103.5	85~115%	1000	1013	101.3	80~120%	17.1	17.0	0.5	0~20%
*	3	硫酸鹽	NIEA W415.52B	20.0	104.9	85~115%	1000	1064	106.4	80~120%	81.1	81.3	0.2	0~20%
	4	懸浮固體	NIEA W210.58A	-	-	-	-	-	-	-	1.55	1.55	0.0	0~20%
	5	生化需氧量	NIEA W510.55B	198	-10.2 (mg/L)	±30.5mg/L	-	-	-	-	188	185	1.3	0~20%
*	6	總有機碳	NIEA W532.52C	3.00	101.0	85~115%	50.0	51.2	102.3	75~125%	2.54	2.60	2.4	0~15%
	7	化學需氧量	NIEA W515.54A	20.0	95.2	85~115%	-	-	-	-	5.21	4.91	5.9	0~20%
*	8	氨氮	NIEA W437.52C	0.374	99.2	85~115%	5.00	4.81	96.2	85~115%	0.367	0.387	5.2	0~15%
	9	硫化物	NIEA W433.52A	0.399	100.8	80~120%	18.6	18.6	99.6	75~125%	0.199	0.201	1.2	0~20%
*	10	總硬度	NIEA W208.51A	125	101.2	85~115%	1000	1021	102.1	80~120%	59.3	60.1	1.3	0~15%
*	11	鐵	NIEA W311.53C	1.00	104.9	80~120%	50.0	46.9	93.8	80~120%	3.98	4.00	0.4	0~20%
*	12	錳	NIEA W311.53C	0.100	101.4	80~120%	5.00	4.74	94.7	80~120%	2.51	2.48	1.2	0~20%
*	13	鎳	NIEA W311.53C	0.100	104.0	80~120%	5.00	4.82	96.5	80~120%	0.100	0.0978	2.2	0~20%
*	14	鉛	NIEA W311.53C	0.100	104.4	80~120%	5.00	4.64	92.7	80~120%	0.0977	0.103	5.2	0~20%
*	15	鎘	NIEA W311.53C	0.0100	105.3	80~120%	0.500	0.464	92.8	80~120%	0.00990	0.00992	0.2	0~20%
*	16	鉻	NIEA W311.53C	0.100	105.4	80~120%	5.00	5.02	100.4	80~120%	0.104	0.105	0.9	0~20%
*	17	銅	NIEA W311.53C	0.100	101.0	80~120%	5.00	4.87	97.5	80~120%	0.100	0.100	0.0	0~20%
*	18	鋅	NIEA W311.53C	0.100	109.5	80~120%	5.00	5.05	101.1	80~120%	0.1219	0.1223	0.3	0~20%
*	19	砷	NIEA W434.54B	0.0100	92.4	85~115%	0.250	0.253	101.0	80~120%	0.00506	0.00515	1.7	0~15%
*	20	汞	NIEA W330.52A	0.00500	99.9	80~120%	0.200	0.201	100.7	75~125%	0.00201	0.00205	1.7	0~20%
		以下空白												
備註														

檢驗報告章 TEL:22993939 FAX:22993230

附錄Ⅲ.4-28

台灣檢驗科技股份有限公司

行政院環保署許可證字號：環署環檢字第035號

品保品管報告

樣品編號： PG6016001~03 (6月份地下水)

認證	序號	品保樣品名稱		查核樣品分析結果			添加樣品分析結果				重複樣品分析結果			
		檢驗項目	檢驗方法	配製值 (mg/L)	回收率(%)	查核管制標準	添加量 (μg)	分析值 (μg)	回收率(%)	添加管制標準	分析濃度1 (mg/L)	分析濃度2 (mg/L)	差異 百分比率(%)	重複管制標準
	1	濁度	NIEA W219.52C	20.0 (NTU)	101.5	85~115%	-	-	-	-	9.80 (NTU)	9.82 (NTU)	0.2	0~25%
*	2	氯鹽	NIEA W415.52B	20.0	105.2	85~115%	1000	936	93.6	80~120%	20.1	20.1	0.0	0~20%
*	3	硫酸鹽	NIEA W415.52B	20.0	105.4	85~115%	1000	989	98.9	80~120%	76.2	78.5	3.0	0~20%
	4	懸浮固體	NIEA W210.58A	-	-	-	-	-	-	-	1.55	1.60	3.2	0~20%
	5	生化需氧量	NIEA W510.55B	198	-9.4 (mg/L)	±30.5mg/L	-	-	-	-	188.6	189.3	0.4	0~20%
*	6	總有機碳	NIEA W532.52C	3.00	99.9	85~115%	50.0	49.6	99.1	75~125%	1.16	1.14	1.8	0~15%
	7	化學需氧量	NIEA W515.54A	20.0	95.2	85~115%	-	-	-	-	5.21	4.91	5.9	0~20%
*	8	氨氮	NIEA W437.52C	0.374	98.0	85~115%	5.00	5.13	102.5	85~115%	0.430	0.423	1.7	0~15%
	9	硫化物	NIEA W433.52A	0.399	100.8	80~120%	18.6	18.6	99.6	75~125%	0.199	0.201	1.2	0~20%
*	10	總硬度	NIEA W208.51A	125	101.2	85~115%	1000	1021	102.1	80~120%	59.3	60.1	1.3	0~15%
*	11	鐵	NIEA W311.53C	1.00	102.1	80~120%	50.0	47.1	94.3	80~120%	0.973	0.967	0.7	0~20%
*	12	錳	NIEA W311.53C	0.100	98.1	80~120%	5.00	4.59	91.8	80~120%	0.127	0.128	0.6	0~20%
*	13	鎳	NIEA W311.53C	0.100	98.3	80~120%	5.00	4.60	92.1	80~120%	0.105	0.107	1.7	0~20%
*	14	鉛	NIEA W311.53C	0.100	95.4	80~120%	5.00	4.46	89.3	80~120%	0.0893	0.0989	10.2	0~20%
*	15	鎘	NIEA W311.53C	0.0100	98.6	80~120%	0.500	0.496	99.3	80~120%	0.0105	0.00994	5.3	0~20%
*	16	鉻	NIEA W311.53C	0.100	98.8	80~120%	5.00	4.72	94.4	80~120%	0.0955	0.0946	0.9	0~20%
*	17	銅	NIEA W311.53C	0.100	100.6	80~120%	5.00	4.72	94.4	80~120%	0.0960	0.0950	1.0	0~20%
*	18	鋅	NIEA W311.53C	0.100	102.8	80~120%	5.00	5.14	102.8	80~120%	0.03608	0.03611	0.1	0~20%
*	19	砷	NIEA W434.54B	0.0100	93.7	85~115%	0.250	0.258	103.4	80~120%	0.00517	0.00514	0.5	0~15%
*	20	汞	NIEA W330.52A	0.00500	95.2	80~120%	0.200	0.204	102.0	75~125%	0.00206	0.00213	3.4	0~20%
		以下空白												
備註														

檢驗報告章 TEL:22993939 FAX:22993230

SGS 台灣檢驗科技股份有限公司

附錄Ⅲ.4-30 餘氯計使用及校正記錄表

使用/校正日期：2015.06.08　　使用人員：王崇丞

儀器型號	儀器編號	使用狀況	檢驗方法
HACH57800-00	ESPC-餘氯計-T02	☑良好 ☐異常：	NIEA W408

標準品編號		
HACH CAT No.26353-00	Lot No. A33294	保存期限：2015.11

測試波長(nm)：528　　添加試劑種類/代號：21056-69

樣品種類	標準品濃度(mg/L)	測定值(mg/L)	相對誤差值(%)	品質管制
查核分析	濃度1 0.21	0.21	0	是否符合 ±15% ☑是☐否
	濃度2 1.61	1.61	0	是否符合 ±15% ☑是☐否
重覆分析	第一次測值	0.91	相對差異百分比(%)	是否符合 ±20% ☑是☐否
	第二次測值	0.91	0	
空白樣品分析	測　值	0.00 (<0.02)	—	是否符合 <0.02(mg/L) ☑是 ☐否

審核人員：[illegible] 6/8

FORM-TESP-PW-408-04 版次：1.1 發行日期：2014.04.01

SGS 台灣檢驗科技股份有限公司

附錄Ⅲ.4-29 水質採樣各式儀器使用及校正記錄表

使用/校正日期：2015.06.08　　使用人員：王崇丞

儀器名稱	儀器型號	儀器編號	使用狀況	檢驗方法
溫度計/pH計	☐WTW pH 330i ☑WTW pH 3210	ESPC-pH-T14	☑良好 ☐異常：	NIEA W217 NIEA W424

儀器校正				校正後確認(pH= 7)	零點電位(mV)	斜率(mV/pH)
pH	☑ pH=7	☑ pH=4	☑ pH=10	實測值/溫度：6.99/29.0	-25mV~25mV	-61~-56 mV/pH
溫度(℃)	28.9	28.9	29.0	理論值：6.98	-11.5	-58.9
編號	150212-6-05	150212-6-07	150212-6-11	編號：141223-6-05		
分裝日期	2015.06.08	2015.06.08	2015.06.08	分裝日期：2015.06.08		

※pH使用注意事項
1.pH校正後會自動評估電極狀況，並顯示零點電位及斜率，須符合允收範圍。
2.確認作業時，需記錄確認buffer液之溫度及測值，此時測值與該溫度下之pH buffer理論值不可超出±0.05之誤差。

儀器名稱	儀器型號	儀器編號	使用狀況	檢驗方法
導電度計	☐WTW Cond 330i ☑WTW Cond 3210	ESPC-COND-T06	☑良好 ☐異常：	NIEA W203

0.01 N KCl標準溶液校正	標準值 (μmho/cm)	溫度 (℃)	儀器讀值 (μmho/cm)	電極常數(cm^{-1}) 0.450~0.500
編號：150112-6-12				
分裝日期：2015.06.08	1413	29.0	1413	0.473
~~☐0.1N/☐0.01N/☐0.001N KCl確認~~				—

※導電度計使用注意事項
1.依據NIEA W203之規定，導電度計校正後不須使用第二來源標準液確認，視專案計畫執行需求而定。
2.確認標準液編號：＊　　/分裝日期：＊
3.使用確認標準液其允收範圍(μmho/cm/25℃)：0.1N KCl 12687~13073、0.01N KCl 1384~1440、0.001N KCl 140~154

儀器名稱	儀器型號	儀器編號	使用狀況	檢驗方法
氧化還原電位計	☐WTW pH 330i ☐WTW pH 3210		☐良好 ☐異常：	—

校正標準液(mV)	實測值(mV) / 溫度(℃)	理論值(mV)	合格參考值 ± 20 mV

校正標準液編號：　　/分裝日期：

儀器名稱	儀器型號	儀器編號	使用狀況	檢驗方法
溶氧計	☐WTW Oxi 330i ☐WTW Oxi 3210		☐良好 ☐異常：	NIEA W455

飽和溶氧確認	實測值(mg/L) / 溫度(℃)	理論值(mg/L)	溶氧百分比(%)	斜率

※DO使用注意事項:
1.每日出發前,需先進行飽和溶氧確認工作。溶氧百分比允收範圍100±3%。
2.量測時若為感潮河段或海域，需輸入鹽度，進行鹽度補償。
3.校正後儀器會自動評估電極狀態，並顯示相關斜率值。

斜率值	0.7～1.25	0.6～0.7	<0.6或>1.25
電極狀況	OK	電極液快用完，需更換電極填充液或清洗電極	電極校正無效

4.不同溫度之飽和溶氧值(mg/L)

T(℃)	20	21	22	23	24	25	26	27	28	29	30
DO	9.09	8.92	8.74	8.58	8.42	8.26	8.11	7.97	7.83	7.69	7.56

5.電極檢查:
☐是 ☐否-電極內是否有氣泡。
☐是 ☐否-電極薄膜表面是否有氣泡。
☐是 ☐否-電極是否破損。
☐是 ☐否-電極薄膜是否污損或因氧化而嚴重變黑。
☐是 ☐否-電極薄膜表面是否光滑且無褐垢。
6.量測儀器大氣壓力值比對:
☑是 ☐否-量測儀器攜出前與實驗室標準大氣壓力計比對值誤差需小於1%。
攜出件(mbar)：　　標準件(mbar)：

FORM-TESP-PW-101-02 版次：8.2 發行日期：2014.10.01　　審核人員：[illegible] 6/8

SGS 台灣檢驗科技股份有限公司

附錄Ⅲ.4-32 餘氯計使用及校正記錄表

使用/校正日期：2015.06.09　　使用人員：王宗丞

儀器型號	儀器編號	使用狀況	檢驗方法
HACH57800-00	ESPC-餘氯計-T02	☑良好 ☐異常：	NIEA W408

標準品編號		
HACH CAT No.26353-00	Lot No. A33294	保存期限：2015.11

測試波長(nm)：528　　添加試劑種類/代號：21056-69

樣品種類	標準品濃度(mg/L)	測定值(mg/L)	相對誤差值(%)	品質管制
查核分析	濃度1 0.21	0.21	0	是否符合 ±15% ☑是☐否
	濃度2 1.61	1.61	0	是否符合 ±15% ☑是☐否
重覆分析	第一次測值	0.91	相對差異百分比(%)	是否符合 ±20% ☑是☐否
	第二次測值	0.91	0	
空白樣品分析	測　值	0.00 (<0.02)	—	是否符合 <0.02(mg/L) ☑是 ☐否

審核人員：6/9

SGS 台灣檢驗科技股份有限公司

附錄Ⅲ.4-31 水質採樣各式儀器使用及校正記錄表

使用/校正日期：2015.06.09　　使用人員：王宗丞

儀器名稱	儀器型號	儀器編號	使用狀況	檢驗方法
溫度計/pH計	☐WTW pH 330i ☑WTW pH 3210	ESPC-pH-T14	☑良好 ☐異常：	NIEA W217 NIEA W424

儀器校正				校正後確認(pH= 7)	零點電位(mV)	斜率(mV/pH)
pH	☑ pH=7	☑ pH=4	☑ pH=10	實測值/溫度：6.99 / 28.5	-25mV~25mV	-61~-56 mV/pH
溫度(℃)	28.5	28.5	28.6	理論值：6.98	-11.5	-59.3
編號	150212-6-05	150212-6-07	150212-6-11	編號：141223-6-05		
分裝日期	2015.06.08	2015.06.08	2015.06.08	分裝日期：2015.06.08		

※pH使用注意事項
1.pH校正後會自動評估電極狀況，並顯示零點電位及斜率，須符合允收範圍。
2.確認作業時，需記錄確認buffer液之溫度及測值，此時測值與該溫度下之pH buffer理論值不可超出±0.05之誤差。

儀器名稱	儀器型號	儀器編號	使用狀況	檢驗方法
導電度計	☐WTW Cond 330i ☑WTW Cond 3210	ESPC-COND-T06	☑良好 ☐異常：	NIEA W203

0.01 N KCl標準溶液校正	標準值 (μmho/cm)	溫度 (℃)	儀器讀值 (μmho/cm)	電極常數(cm^{-1}) 0.450~0.500
編號：150112-6-12				
分裝日期：2015.06.08	1413	28.7	1413	0.474
~~☐0.1N / ☐0.01N / ☐0.001N KCl確認~~				—

※導電度計使用注意事項
1.依據NIEA W203之規定，導電度計校正後不須使用第二來源標準液確認，視專案計畫執行需求而定。
2.確認標準液編號：＊　　/分裝日期：＊
3.使用確認標準液其允收範圍(μmho/cm/25℃)：0.1N KCl 12687~13073、0.01N KCl 1384~1440、0.001N KCl 140~154

儀器名稱	儀器型號	儀器編號	使用狀況	檢驗方法
氧化還原電位計	☐WTW pH 330i ☐WTW pH 3210		☐良好 ☐異常：	—

校正標準液(mV)	實測值(mV) / 溫度(℃)	理論值(mV)	合格參考值 ± 20 mV

校正標準液編號：　　/分裝日期：

儀器名稱	儀器型號	儀器編號	使用狀況	檢驗方法
溶氧計	☐WTW Oxi 330i ☐WTW Oxi 3210		☐良好 ☐異常：	NIEA W455

飽和溶氧確認	實測值(mg/L) / 溫度(℃)	理論值(mg/L)	溶氧百分比(%)	斜率

※DO使用注意事項:
1.每日出發前,需先進行飽和溶氧確認工作。溶氧百分比允收範圍100±3%。
2.量測時若為感潮河段或海域，需輸入鹽度，進行鹽度補償。
3.校正後儀器會自動評估電極狀態，並顯示相關斜率值。

斜率值	0.7～1.25	0.6～0.7	<0.6或>1.25
電極狀況	OK	電極液快用完，需更換電極填充液或清洗電極	電極校正無效

4.不同溫度之飽和溶氧值(mg/L)

T(℃)	20	21	22	23	24	25	26	27	28	29	30
DO	9.09	8.92	8.74	8.58	8.42	8.26	8.11	7.97	7.83	7.69	7.56

5.電極檢查:
☐是 ☐否-電極內是否有氣泡。
☐是 ☐否-電極薄膜表面是否有氣泡。
☐是 ☐否-電極是否破損。
☐是 ☐否-電極薄膜是否污損或因氧化而嚴重變黑。
☐是 ☐否-電極薄膜表面是否光滑且無縐痕。
6.量測儀器大氣壓力值比對:
☐是 ☐否-量測儀器攜出前與實驗室標準大氣壓力計比對值誤差需小於1%。
攜出件(mbar)：　　標準件(mbar)：

審核人員：6/9

SGS 台灣檢驗科技股份有限公司

附錄Ⅲ.4-34 餘氯計使用及校正記錄表

使用/校正日期：2015.06.10　　使用人員：王宗丞

儀器型號	儀器編號	使用狀況	檢驗方法
HACH57800-00	ESPC-餘氯計-T02	☑良好 ☐異常：	NIEA W408

標準品編號		
HACH CAT No.26353-00	Lot No. A33214	保存期限：2015.11
測試波長(nm)：528	添加試劑種類/代號：21056-69	

樣品種類	標準品濃度(mg/L)	測定值(mg/L)	相對誤差值(%)	品質管制
查核分析	濃度1 0.21	0.21	0	是否符合 ±15% ☑是☐否
	濃度2 1.61	1.61	0	是否符合 ±15% ☑是☐否
重覆分析	第一次測值	0.91	相對差異百分比(%)	是否符合 ±20% ☑是☐否
	第二次測值	0.91	0	
空白樣品分析	測　　值	0.00 (<0.02)	—	是否符合 <0.02(mg/L) ☑是 ☐否

審核人員：6/10

FORM-TESP-PW-408-04 版次：1.1 發行日期：2014.04.01

SGS 台灣檢驗科技股份有限公司

附錄Ⅲ.4-33 水質採樣各式儀器使用及校正記錄表

使用/校正日期：2015.06.10　　使用人員：王宗丞

儀器名稱	儀器型號	儀器編號	使用狀況	檢驗方法
溫度計/pH計	☐WTW pH 330i ☑WTW pH 3210	ESPC-pH-T14	☑良好 ☐異常：	NIEA W217 NIEA W424

儀器校正				校正後確認(pH= 7)	零點電位(mV)	斜率(mV/pH)
pH	☑pH=7	☑pH=4	☑pH=10	實測值/溫度：6.99/27.6	-25mV~25mV	-61~-56 mV/pH
溫度(℃)	27.5	27.5	27.6	理論值：6.98		
編號	150212-6-05	150212-6-02	150212-6-11	編號：141223-6-05	-11.4	-57.4
分裝日期	2015.06.08	2015.06.08	2015.06.08	分裝日期：2015.06.08		

※pH使用注意事項
1.pH校正後會自動評估電極狀況，並顯示零點電位及斜率，須符合允收範圍。
2.確認作業時，需記錄確認buffer液之溫度及測值，此時測值與該溫度下之pH buffer理論值不可超出±0.05之誤差。

儀器名稱	儀器型號	儀器編號	使用狀況	檢驗方法
導電度計	☐WTW Cond 330i ☑WTW Cond 3210	ESPC-COND-T06	☑良好 ☐異常：	NIEA W203

0.01 N KCl標準溶液校正	標準值 (μmho/cm)	溫度 (℃)	儀器讀值 (μmho/cm)	電極常數(cm^{-1}) 0.450~0.500
編號：150112-6-12				
分裝日期：2015.06.08	1413	27.8	1413	0.475
☐~~0.1N~~/☐~~0.01N~~/☐~~0.001N KCl確認~~				—

※導電度計使用注意事項
1.依據NIEA W203之規定，導電度計校正後不須使用第二來源標準液確認，視專案計畫執行需求而定。
2.確認標準液編號：＊　　/分裝日期：＊
3.使用確認標準液其允收範圍(μmho/cm/25℃)：0.1N KCl 12687~13073、0.01N KCl 1384~1440、0.001N KCl 140~154

儀器名稱	儀器型號	儀器編號	使用狀況	檢驗方法
氧化還原電位計	☐WTW pH 330i ☐WTW pH 3210		☑良好 ☐異常：	—

校正標準液(mV)	實測值(mV) / 溫度(℃)	理論值(mV)	合格參考值 ± 20 mV

校正標準液編號：　　/分裝日期：

儀器名稱	儀器型號	儀器編號	使用狀況	檢驗方法
溶氧計	☐WTW Oxi 330i ☐WTW Oxi 3210		☐良好 ☐異常：	NIEA W455

飽和溶氧確認	實測值(mg/L) / 溫度(℃)	理論值(mg/L)	溶氧百分比(%)	斜率

※DO使用注意事項:
1.每日出發前,需先進行飽和溶氧確認工作。溶氧百分比允收範圍100±3%。
2.量測時若為感潮河段或海域，需輸入鹽度，進行鹽度補償。
3.校正後儀器會自動評估電極狀態，並顯示相關斜率值。

斜率值	0.7~1.25	0.6~0.7	<0.6或>1.25
電極狀況	OK	電極液快用完，需更換電極填充液或清洗電極	電極校正無效

4.不同溫度之飽和溶氧值(mg/L)

T(℃)	20	21	22	23	24	25	26	27	28	29	30
DO	9.09	8.92	8.74	8.58	8.42	8.26	8.11	7.97	7.83	7.69	7.56

5.電極檢查:
☐是 ☐否-電極內是否有氣泡。
☐是 ☐否-電極薄膜表面是否有氣泡。
☐是 ☑否-電極是否破損。
☐是 ☐否-電極薄膜是否污損或因氧化而嚴重變黑。
☐是 ☐否-電極薄膜表面是否光滑且無綢漲。
6.量測儀器大氣壓力值比對:
☑是 ☐否-量測儀器攜出前與實驗室標準大氣壓力計比對值誤差需小於1%。
攜出件(mbar)：　　標準件(mbar)：

審核人員：6/10

FORM-TESP-PW-101-02 版次：8.2 發行日期：2014.10.01

SGS 台灣檢驗科技股份有限公司

附錄Ⅲ.4-36 餘氯計使用及校正記錄表

使用/校正日期：2015.06.11　　使用人員：王宗正

儀器型號	儀器編號	使用狀況	檢驗方法
HACH57800-00	ESPC-餘氯計-T02	☑良好 ☐異常：	NIEA W408

標準品編號		
HACH CAT No.26353-00	Lot No. A3324	保存期限：2015.11
測試波長(nm)：528	添加試劑種類/代號：21056-69	

樣品種類	標準品濃度(mg/L)	測定值(mg/L)	相對誤差值(%)	品質管制
查核分析	濃度1 0.21	0.21	0.21	是否符合 ±15% ☑是☐否
	濃度2 1.61	1.61	1.61	是否符合 ±15% ☑是☐否
重覆分析	第一次測值	0.91	相對差異百分比(%)	是否符合 ±20% ☑是☐否
	第二次測值	0.91	0	
空白樣品分析	測　　值	0.00 (<0.02)	—	是否符合 <0.02(mg/L) ☑是 ☐否

審核人員：高正 2015.06.11

FORM-TESP-PW-408-04 版次：1.1 發行日期：2014.04.01

SGS 台灣檢驗科技股份有限公司

附錄Ⅲ.4-35 水質採樣各式儀器使用及校正記錄表

使用/校正日期：2015.06.11　　使用人員：王宗正

儀器名稱	儀器型號	儀器編號	使用狀況	檢驗方法
溫度計/pH計	☐WTW pH 330i ☑WTW pH 3210	ESPC-pH-T14	☑良好 ☐異常：	NIEA W217 NIEA W424

儀器校正				校正後確認(pH= 7)		零點電位(mV)	斜率(mV/pH)
pH	☑ pH=7	☑ pH=4	☑ pH=10	實測值/溫度：	6.99 / 29.0	-25mV~25mV	-61~-56 mV/pH
溫度(℃)	28.8	28.9	28.9	理論值：	6.98		
編號	150212-6-05	150212-6-07	150212-6-11	編號：141223-6-06		-11.6	-59.6
分裝日期	2015.06.08	2015.06.08	2015.06.08	分裝日期：2015.06.08			

※pH使用注意事項
1.pH校正後會自動評估電極狀況，並顯示零點電位及斜率，須符合允收範圍。
2.確認作業時，需記錄確認buffer液之溫度及測值，此時測值與該溫度下之pH buffer理論值不可超出±0.05之誤差。

儀器名稱	儀器型號	儀器編號	使用狀況	檢驗方法
導電度計	☐WTW Cond 330i ☑WTW Cond 3210	ESPC-COND-T06	☑良好 ☐異常：	NIEA W203

0.01 N KCl標準溶液校正	標準值 (μmho/cm)	溫度 (℃)	儀器讀值 (μmho/cm)	電極常數(cm^{-1}) 0.450~0.500
編號：150112-6-12	1413	29.2	1413	0.476
分裝日期：2015.06.08				
~~☐0.1N / ☐0.01N / ☐0.001N KCl確認~~				

※導電度計使用注意事項
1.依據NIEA W203之規定，導電度計校正後不須使用第二來源標準液確認，視專案計畫執行需求而定。
2.確認標準液編號：＊　　/分裝日期：＊
3.使用確認標準液其允收範圍(μmho/cm/25℃)：0.1N KCl 12687~13073、0.01N KCl 1384~1440、0.001N KCl 140~154

儀器名稱	儀器型號	儀器編號	使用狀況	檢驗方法
氧化還原電位計	☐WTW pH 330i ☐WTW pH 3210		☐良好 ☐異常：	—

校正標準液(mV)	實測值(mV) / 溫度(℃)	理論值(mV)	合格參考值 ± 20 mV

校正標準液編號：　　/分裝日期：

儀器名稱	儀器型號	儀器編號	使用狀況	檢驗方法
溶氧計	☐WTW Oxi 330i ☐WTW Oxi 3210		☐良好 ☐異常：	NIEA W455

飽和溶氧確認	實測值(mg/L) / 溫度(℃)	理論值(mg/L)	溶氧百分比(%)	斜率

※DO使用注意事項:
1.每日出發前,需先進行飽和溶氧確認工作。溶氧百分比允收範圍100±3%。
2.量測時若為感潮河段或海域，需輸入鹽度，進行鹽度補償。
3.校正後儀器會自動評估電極狀態，並顯示相關斜率值。

斜率值	0.7～1.25	0.6～0.7	<0.6或>1.25
電極狀況	OK	電極液快用完，需更換電極填充液或清洗電極	電極校正無效

4.不同溫度之飽和溶氧值(mg/L)

T(℃)	20	21	22	23	24	25	26	27	28	29	30
DO	9.09	8.92	8.74	8.58	8.42	8.26	8.11	7.97	7.83	7.69	7.56

5.電極檢查:
☐是 ☐否-電極內是否有氣泡。
☐是 ☐否-電極薄膜表面是否有氣泡。
☐是 ☐否-電極是否破損。
☐是 ☐否-電極薄膜是否污損或因氧化而嚴重變黑。
☐是 ☐否-電極薄膜表面是否光滑且無綢痕。
6.量測儀器大氣壓力值比對:
☑是 ☐否-量測儀器攜出前與實驗室標準大氣壓力計比對值誤差需小於1%。
攜出件(mbar)：　　標準件(mbar)：

FORM-TESP-PW-101-02 版次：8.2 發行日期：2014.10.01

審核人員：高正 2015.06.11

附　錄　Ⅲ.5

海域水質品保品管記錄

台灣電力公司

核能四廠發電工程施工期間環境監測

104年第2季監測報告

台灣檢驗科技股份有限公司

附錄Ⅲ.5-1　行政院環保署許可證字號：環署環檢字第035號

品保品管報告

樣品編號： PW4011001~08 (4月份海水(沿岸海域))

認證	序號	品保樣品名稱		查核樣品分析結果			添加樣品分析結果				重複樣品分析結果			
		檢驗項目	檢驗方法	配製值 (mg/L)	回收率(%)	查核管制標準	添加量 (μg)	分析值 (μg)	回收率(%)	添加管制標準	分析濃度1 (mg/L)	分析濃度2 (mg/L)	差異 百分比率(%)	重複管制標準
	1	濁度	NIEA W219.52C	20.0 (NTU)	99.0	85~115%	-	-	-	-	1.94 (NTU)	1.91 (NTU)	1.6	0~25%
*	2	懸浮固體(海水)	NIEA W210.58A	-	-	-	-	-	-	-	7.90	7.95	0.6	0~20%
*	3	生化需氧量	NIEA W510.55B	198	-4.9 (mg/L)	±30.5mg/L	-	-	-	-	193	196	1.6	0~20%
*	4	總磷	NIEA W427.53B	0.0484	96.9	85~115%	1.00	1.01	100.6	80~120%	0.0236	0.0233	1.3	0~15%
*	5	海水中銅	NIEA W308.22B/W311.53C	0.00500	87.1	80~120%	5.00	4.57	91.3	80~120%	0.491	0.487	0.8	0~20%
*	6	海水中鉛	NIEA W308.22B/W311.53C	0.00500	87.9	80~120%	5.00	4.69	93.9	80~120%	0.479	0.490	2.4	0~20%
*	7	海水中鎘 、	NIEA W308.22B/W311.53C	0.00200	92.4	80~120%	2.00	1.91	95.5	80~120%	0.195	0.197	1.4	0~20%
*	8	海水中鋅	NIEA W308.22B/W311.53C	0.0100	94.6	80~120%	8.00	8.52	106.5	80~120%	0.977	0.995	2.1	0~20%
	9	海水中鎳	NIEA W308.22B/W311.53C	0.00500	88.3	80~120%	5.00	4.65	93.1	80~120%	0.510	0.518	1.6	0~20%
	10	海水中鉻	NIEA W309.22A	0.0200	101.7	80~120%	20.0	20.4	102.0	75~125%	0.0208	0.0211	1.7	0~20%
*	11	汞	NIEA W330.52A	0.00600	102.6	80~120%	0.200	0.180	89.9	75~125%	0.00180	0.00189	4.7	0~20%
	12	鎂	NIEA W311.53C	2.50	100.4	80~120%	250	233	93.3	80~120%	1343	1346	0.3	0~20%
		以下空白												
備註														

台灣檢驗科技股份有限公司 環境實驗室 實驗報告章 TEL:22993939 FAX:22993230 新北市五股區新北產業園區五工路136-1號

台灣檢驗科技股份有限公司

附錄Ⅲ.5-2　行政院環保署許可證字號：環署環檢字第035號

品保品管報告

樣品編號： PW5020201~08 (5月份海水(沿岸海域))

認證	序號	品保樣品名稱		查核樣品分析結果			添加樣品分析結果				重複樣品分析結果			
		檢驗項目	檢驗方法	配製值 (mg/L)	回收率(%)	查核管制標準	添加量 (μg)	分析值 (μg)	回收率(%)	添加管制標準	分析濃度1 (mg/L)	分析濃度2 (mg/L)	差異 百分比率(%)	重複管制標準
	1	濁度	NIEA W219.52C	20.0 (NTU)	100	85~115%	-	-	-	-	13.1 (NTU)	12.9 (NTU)	1.5	0~25%
*	2	懸浮固體(海水)	NIEA W210.58A	-	-	-	-	-	-	-	9.85	9.85	0.0	0~20%
*	3	生化需氧量	NIEA W510.55B	198	-21.2 (mg/L)	±30.5mg/L	-	-	-	-	177	176	0.3	0~20%
*	4	總磷	NIEA W427.53B	0.0748	98.3	85~115%	1.00	1.02	102.0	80~120%	0.0550	0.0537	2.3	0~15%
*	5	海水中銅	NIEA W308.22B/NIEA W311.53C	0.00500	99.0	80~120%	5.00	5.26	105.3	80~120%	0.532	0.540	1.6	0~20%
*	6	海水中鉛	NIEA W308.22B/NIEA W311.53C	0.00500	102.5	80~120%	5.00	4.80	96.1	80~120%	0.481	0.484	0.8	0~20%
*	7	海水中鎘	NIEA W308.22B/NIEA W311.53C	0.00200	105.4	80~120%	2.00	1.96	97.9	80~120%	0.196	0.195	0.5	0~20%
*	8	海水中鋅	NIEA W308.22B/NIEA W311.53C	0.0100	109.5	80~120%	8.00	8.58	107.3	80~120%	0.955	0.951	0.5	0~20%
	9	海水中鎳	NIEA W308.22B/NIEA W311.53C	0.00500	102.0	80~120%	5.00	4.75	95.1	80~120%	0.487	0.491	0.9	0~20%
	10	海水中鉻	NIEA W309.22A	0.0200	102.7	80~120%	20.0	19.5	97.4	75~125%	0.0208	0.0207	0.4	0~20%
*	11	汞	NIEA W330.52A	0.00600	102.9	80~120%	0.200	0.200	100.2	75~125%	0.00207	0.00213	2.9	0~20%
	12	鎂	NIEA W311.53C	2.50	94.4	80~120%	250	239	95.5	80~120%	1297	1283	1.1	0~20%
		以下空白												
備註														

台灣檢驗科技股份有限公司 環境實驗室 實驗報告章 TEL:22993939 FAX:22993230 新北市五股區新北產業園區五工路136-1號

台灣檢驗科技股份有限公司

附錄Ⅲ.5-3 行政院環保署許可證字號：環署環檢字第035號

品保品管報告

樣品編號： PW6091001~08 (6月份海水(沿岸海域))

認證	序號	品保樣品名稱		查核樣品分析結果			添加樣品分析結果				重複樣品分析結果			
		檢驗項目	檢驗方法	配製值 (mg/L)	回收率(%)	查核管制標準	添加量 (μg)	分析值 (μg)	回收率(%)	添加管制標準	分析濃度1 (mg/L)	分析濃度2 (mg/L)	差異 百分比率(%)	重複管制標準
	1	濁度	NIEA W219.52C	20.0 (NTU)	106.5	85~115%	-	-	-	-	1.90 (NTU)	1.85 (NTU)	2.7	0~25%
*	2	懸浮固體(海水)	NIEA W210.58A	-	-	-	-	-	-	-	2.15	2.10	2.4	0~20%
*	3	生化需氧量	NIEA W510.55B	198	-13.8 (mg/L)	±30.5mg/L	-	-	-	-	7.20	7.35	2.1	0~20%
*	4	總磷	NIEA W427.53B	0.0748	100.5	85~115%	1.00	1.02	101.7	80~120%	0.0730	0.0736	0.8	0~15%
*	5	海水中銅	NIEA W308.22B/W311.53C	0.00500	100.0	80~120%	5.00	5.34	106.9	80~120%	0.540	0.539	0.2	0~20%
*	6	海水中鉛	NIEA W308.22B/W311.53C	0.00500	103.0	80~120%	5.00	4.67	93.5	80~120%	0.471	0.468	0.7	0~20%
*	7	海水中鎘	NIEA W308.22B/W311.53C	0.00200	104.6	80~120%	2.00	1.91	95.5	80~120%	0.192	0.192	0.0	0~20%
*	8	海水中鋅	NIEA W308.22B/W311.53C	0.0100	101.4	80~120%	8.00	8.33	104.1	80~120%	1.05	1.04	0.3	0~20%
	9	海水中鎳	NIEA W308.22B/W311.53C	0.00500	103.5	80~120%	5.00	4.65	93.0	80~120%	0.476	0.479	0.5	0~20%
	10	海水中鉻	NIEA W309.22A	0.0200	105.6	80~120%	20.0	20.0	100.0	75~125%	0.0208	0.0212	1.5	0~20%
*	11	汞	NIEA W330.52A	0.00600	99.7	80~120%	0.200	0.182	91.1	75~125%	0.00182	0.00189	3.5	0~20%
	12	鎂	NIEA W311.53C	2.50	101.3	80~120%	250	246	98.3	80~120%	68.3	70.1	2.6	0~20%
		以下空白												
備註														

台灣檢驗科技股份有限公司 環境實驗室 實驗報告章 TEL:22993939 FAX:22993230 新北市五股區新北產業園區五工路136-1號

台灣檢驗科技股份有限公司

附錄Ⅲ.5-4 行政院環保署許可證字號：環署環檢字第035號

品保品管報告

樣品編號： PW4011201 (4月份海水(漁港部分))

認證	序號	品保樣品名稱		查核樣品分析結果			添加樣品分析結果				重複樣品分析結果			
		檢驗項目	檢驗方法	配製值 (mg/L)	回收率(%)	查核管制標準	添加量 (μg)	分析值 (μg)	回收率(%)	添加管制標準	分析濃度1 (mg/L)	分析濃度2 (mg/L)	差異 百分比率(%)	重複管制標準
*	1	生化需氧量	NIEA W510.55B	198	-4.9 (mg/L)	±30.5mg/L	-	-	-	-	193	196	1.6	0~20%
*	2	懸浮固體(海水)	NIEA W210.58A	-	-	-	-	-	-	-	7.90	7.95	0.6	0~20%
	3	濁度	NIEA W219.52C	20.0 (NTU)	97.5	85~115%	-	-	-	-	1.44 (NTU)	1.46 (NTU)	1.4	0~25%
*	4	總磷	NIEA W427.53B	0.0484	107.3	85~115%	1.00	0.956	95.6	80~120%	0.0145	0.0139	4.4	0~15%
		以下空白												
備註														

台灣檢驗科技股份有限公司 環境實驗室 實驗報告章 TEL:22993939 FAX:22993230 新北市五股區新北產業園區五工路136-1號

SGS 台灣檢驗科技股份有限公司

附錄Ⅲ.5-5 水質採樣各式儀器使用及校正記錄表

使用/校正日期：2015.04.15 使用人員：王志文

儀器名稱	儀器型號	使用狀況	檢驗方法
溫度計/pH計	□WTW pH 330i ☑WTW pH 3210	☑良好 □異常：	NIEA W217 NIEA W424

儀器校正

				校正後確認(pH=7)	零點電位(mV)	斜率(mV/pH)
pH	☑ pH=7	☑ pH=4	☑ pH=10	實測值/溫度：6.99/25.3	-25mV~25mV	-61~-56 mV/pH
溫度(℃)	25.3	25.3	25.3	理論值：6.98	-10.5	-58.8
編號	1405K-6-07	1405K-6-07	1405K-6-17	編號：1405K-6-07		
分裝日期	2015.04.13	2015.04.13	2015.04.13	分裝日期：2015.04.13		

※pH使用注意事項

1.pH校正後會自動評估電極狀況，並顯示零點電位及斜率，須符合允收範圍。

2.確認作業時，需記錄確認buffer液之溫度及測值，此時測值與該溫度下之pH buffer理論值不可超出±0.05之誤差。

儀器名稱	儀器型號	使用狀況	檢驗方法
導電度計	□WTW Cond 330i ☑WTW Cond 3210	☑良好 □異常：	NIEA W203

0.01 N KCl標準溶液校正	標準值 (μmho/cm)	溫度 (℃)	儀器讀值 (μmho/cm)	電極常數(cm⁻¹)
編號：1405K-6-04	1413	25.3	1413	0.4771
分裝日期：2015.04.13				
□0.1N / □0.01N / □0.001N KCl確認				—

※導電度計使用注意事項

1.依據NIEA W203之規定，導電度計校正後不須使用第二來源標準液確認，視專案計畫執行需求而定。

2.確認標準液編號：※

3.使用確認標準液其允收範圍(μmho/cm/25℃)：0.1N KCl 12687~13073、0.01N KCl 1384~1440、0.001N KCl 140~154

/分裝日期：※

儀器名稱	儀器型號	使用狀況	檢驗方法
氧化還原電位計	□WTW pH 330i □WTW pH 3210	□良好 □異常：	—

校正標準液(mV)	實測值(mV)/溫度(℃)	理論值(mV)	合格參考值±20 mV

校正標準液編號：/分裝日期：※

儀器名稱	儀器型號	使用狀況	檢驗方法
溶氧計	□WTW Oxi 330i ☑WTW Oxi 3210	☑良好 □異常：	NIEA W455

飽和溶氧確認	實測值(mg/L)/溫度(℃)	理論值(mg/L)	溶氧百分比(%)	斜率
	8.23/25.0	8.26	101.7	0.92

※DO使用注意事項:

1.每日出發前,需先進行飽和溶氧確認工作。溶氧百分比允收範圍100±3%。

2.量測時若為最初測河段或海域,需輸入鹽度,進行鹽度補償。

3.校正後儀器會自動評估電極狀態,並顯示相關斜率值。

斜率值	0.7~1.25	0.6~0.7	<0.6或>1.25
電極狀況	OK	電極液快用完,需更換電極填充液或清洗電極	電極校正無效

4.不同溫度之飽和溶氧值(mg/L)

T(℃)	20	21	22	23	24	25	26	27	28	29	30
DO	9.09	8.92	8.74	8.58	8.42	8.26	8.11	7.97	7.83	7.69	7.56

5.電極檢查:

□是 ☑否-電極內是否有氣泡。

□是 ☑否-電極薄膜表面是否有氣泡。

□是 ☑否-電極是否破損。

6.電測儀器大氣壓力值比對:

☑是 □否-量測儀器讀出前與實驗室標準大氣壓力計比對值誤差需小於1%。

□是 ☑否-電極薄膜表面是否光滑且無褶痕。

擋出件(mbar)：1015 標準件(mbar)：1015

審核人員：[illegible]

FORM-TESP-PW-101-02 版次：8.2 發行日期：2014.10.01

SGS 台灣檢驗科技股份有限公司

附錄Ⅲ.5-6 行政院環保署許可證字號：環署環檢字第035號

品保品管報告

樣品編號：PW5020401 (5月份海水(漁港部分))

認證	序號	品保樣品名稱		查核樣品分析結果			添加樣品分析結果				重複樣品分析結果			
		檢驗項目	檢驗方法	配製值 (mg/L)	回收率(%)	查核管制標準	添加量 (μg)	分析值 (μg)	回收率(%)	添加管制標準	分析濃度1 (mg/L)	分析濃度2 (mg/L)	差異 百分比率(%)	重複管制標準
*	1	生化需氧量	NIEA W510.55B	198	-21.2 (mg/L)	±30.5mg/L	-	-	-	-	177	176	0.3	0~20%
*	2	懸浮固體(海水)	NIEA W210.58A	-	-	-	-	-	-	-	9.85	9.85	0.0	0~20%
	3	濁度	NIEA W219.52C	20.0 (NTU)	97.0	85~115%	-	-	-	-	1.15 (NTU)	1.16 (NTU)	0.9	0~25%
*	4	總磷	NIEA W427.53B	0.0748	92.8	85~115%	1.00	1.07	106.9	80~120%	0.0164	0.0170	3.8	0~15%
		以下空白												
備註														

台灣檢驗科技股份有限公司 環境實驗室 實驗報告章 TEL:22993939 FAX:22993230 新北市五股區新北產業園區五工路136-1號

(第3頁，共3頁)

TWG 5044274

SGS Taiwan Ltd. 台灣檢驗科技股份有限公司 | 136-1, Wu Kung Road, New Taipei Industrial Park, Wu Ku District, New Taipei City, Taiwan / 新北市五股區新北產業園區五工路136-1號 t (886-2) 2299-3939 f (886-2) 2299-3261 www.sgs.tw

Member of SGS Group

SGS 台灣檢驗科技股份有限公司

附錄Ⅲ.5-7 水質採樣各式儀器使用及校正記錄表

使用/校正日期： 2015.05.06　　使用人員： 曾呈豪

儀器名稱	儀器型號	儀器編號	使用狀況	檢驗方法
溫度計/pH計	□WTW pH 330i ☑WTW pH 3210	ESPC-pH-T14	☑良好 □異常：	NIEA W217 NIEA W424

儀器校正				校正後確認(pH= 7)	零點電位(mV)	斜率(mV/pH)
pH	□ pH=7	□ pH=4	□ pH=10	實測值/溫度：6.98/24.0	-25mV~25mV	-61~-56 mV/pH
溫度(℃)	24.0	24.0	24.0	理論值：6.99	-9.8	-58.6
編號	140805-6-07	140805-6-03	140805-6-12	編號：140506-6-09		
分裝日期	2015.05.04	2015.05.04	2015.05.04	分裝日期：2015.05.04		

※pH使用注意事項

1.pH校正後會自動評估電極狀況，並顯示零點電位及斜率，須符合允收範圍。

2.確認作業時，需記錄確認buffer液之溫度及測值，此時測值與該溫度下之pH buffer理論值不可超出±0.05之誤差。

儀器名稱	儀器型號	儀器編號	使用狀況	檢驗方法
導電度計	□WTW Cond 330i ☑WTW Cond 3210	ESPC-COND-T06	☑良好 □異常：	NIEA W203

0.01 N KCl標準溶液校正	標準值 (μmho/cm)	溫度 (℃)	儀器讀值 (μmho/cm)	電極常數(cm^{-1}) 0.450~0.500
編號： 140828-6-04				
分裝日期： 2015.05.04	1413	24.1	1415	0.473
□~~0.1N~~/□~~0.01N~~/□~~0.001N KCl確認~~			―	―

※導電度計使用注意事項

1.依據NIEA W203之規定，導電度計校正後不須使用第二來源標準液確認，視專案計畫執行需求而定。

2.確認標準液編號：＊　　/分裝日期：＊

3.使用確認標準液其允收範圍(μmho/cm/25℃)：0.1N KCl 12687~13073、0.01N KCl 1384~1440、0.001N KCl 140~154

儀器名稱	儀器型號	儀器編號	使用狀況	檢驗方法
氧化還原電位計	□WTW pH 330i □WTW pH 3210		□良好 □異常：	―

校正標準液(mV)	實測值(mV) / 溫度(℃)	理論值(mV)	合格參考值 ± 20 mV

校正標準液編號：　　/分裝日期：

儀器名稱	儀器型號	儀器編號	使用狀況	檢驗方法
溶氧計	□WTW Oxi 330i ☑WTW Oxi 3210	ESPC-DO-T10	☑良好 □異常：	NIEA W455

	實測值(mg/L) / 溫度(℃)	理論值(mg/L)	溶氧百分比(%)	斜率
飽和溶氧確認	8.38 / 23.9	8.43	98.6	0.93

※DO使用注意事項:

1.每日出發前,需先進行飽和溶氧確認工作。溶氧百分比允收範圍100±3%。

2.量測時若為感潮河段或海域，需輸入鹽度，進行鹽度補償。

3.校正後儀器會自動評估電極狀態，並顯示相關斜率值。

斜率值	0.7～1.25	0.6～0.7	<0.6或>1.25
電極狀況	OK	電極液快用完，需更換電極填充液或清洗電極	電極校正無效

4.不同溫度之飽和溶氧值(mg/L)

T(℃)	20	21	22	23	24	25	26	27	28	29	30
DO	9.09	8.92	8.74	8.58	8.42	8.26	8.11	7.97	7.83	7.69	7.56

5.電極檢查:

□是 ☑否-電極內是否有氣泡。

□是 ☑否-電極薄膜表面是否有氣泡。

□是 ☑否-電極是否破損。

□是 ☑否-電極薄膜是否污損或因氧化而嚴重變黑。

☑是 □否-電極薄膜表面是否光滑且無縐痕。

6.量測儀器大氣壓力值比對:

☑是 ☒否-量測儀器攜出前與實驗室標準大氣壓力計比對值誤差需小於1%。

攜出件(mbar)： 1009　　標準件(mbar)： 1009

FORM-TESP-PW-101-02 版次：8.2 發行日期：2014.10.01　　審核人員：劉瓊嶽 5/6

SGS

台灣檢驗科技股份有限公司

附錄Ⅲ.5-8　行政院環保署許可證字號：環署環檢字第035號

品保品管報告

樣品編號： PW6091201 (6月份海水(漁港部分))

認證	序號	品保樣品名稱		查核樣品分析結果			添加樣品分析結果				重複樣品分析結果			
		檢驗項目	檢驗方法	配製值 (mg/L)	回收率(%)	查核管制標準	添加量 (μg)	分析值 (μg)	回收率(%)	添加管制標準	分析濃度1 (mg/L)	分析濃度2 (mg/L)	差異 百分比率(%)	重複管制標準
*	1	生化需氧量	NIEA W510.55B	198	-22.0 (mg/L)	±30.5mg/L	-	-	-	-	4.02	4.10	2.0	0~20%
*	2	懸浮固體(海水)	NIEA W210.58A	-	-	-	-	-	-	-	2.15	2.10	2.4	0~20%
	3	濁度	NIEA W219.52C	20.0 (NTU)	105.0	85~115%	-	-	-	-	3.27 (NTU)	3.16 (NTU)	3.4	0~25%
*	4	總磷	NIEA W427.53B	0.0748	95.1	85~115%	1.00	1.06	106.4	80~120%	0.0111	0.0118	5.4	0~15%
		以下空白										-		

備註

TEL 22993939
FAX 22998230

(第3頁，共3頁)

TWB 6627597

SGS 台灣檢驗科技股份有限公司

附錄Ⅲ.5-9 水質採樣各式儀器使用及校正記錄表

使用/校正日期：2015.06.17　　使用人員：王[illegible]

儀器名稱	儀器型號	儀器編號	使用狀況	檢驗方法
溫度計/pH計	☐WTW pH 330i ☑WTW pH 3210	ESPC-pH-T14	☑良好 ☐異常：	NIEA W217 NIEA W424

儀器校正				校正後確認(pH= 7)	零點電位(mV)	斜率(mV/pH)
pH	☑ pH=7	☑ pH=4	☑ pH=10	實測值/溫度：6.99 / 29.8	-25mV~25mV	-61~-56 mV/pH
溫度(℃)	29.8	29.8	29.8	理論值：6.98	-11.5	-57.8
編號	150212-6-05	150212-6-02	150212-6-11	編號：141223-6-05		
分裝日期	2015.06.15	2015.06.15	2015.06.15	分裝日期：2015.06.15		

※pH使用注意事項
1.pH校正後會自動評估電極狀況，並顯示零點電位及斜率，須符合允收範圍。
2.確認作業時，需記錄確認buffer液之溫度及測值，此時測值與該溫度下之pH buffer理論值不可超出±0.05之誤差。

儀器名稱	儀器型號	儀器編號	使用狀況	檢驗方法
導電度計	☐WTW Cond 330i ☑WTW Cond 3210	ESPC-COND-T06	☑良好 ☐異常：	NIEA W203

0.01 N KCl標準溶液校正	標準值 (μmho/cm)	溫度 (℃)	儀器讀值 (μmho/cm)	電極常數(cm^{-1}) 0.450~0.500
編號：150112-6-17				
分裝日期：2015.06.15	1413	29.9	1413	0.480
☐0.1N / ☐0.01N / ☐0.001N KCl確認				—

※導電度計使用注意事項
1.依據NIEA W203之規定，導電度計校正後不須使用第二來源標準液確認，視專案計畫執行需求而定。
2.確認標準液編號：　　/分裝日期：
3.使用確認標準液其允收範圍(μmho/cm/25℃)：0.1N KCl 12687~13073、0.01N KCl 1384~1440、0.001N KCl 140~154

儀器名稱	儀器型號	儀器編號	使用狀況	檢驗方法
氧化還原電位計	☐WTW pH 330i ☐WTW pH 3210		☐良好 ☐異常：	—

校正標準液(mV)	實測值(mV) / 溫度(℃)	理論值(mV)	合格參考值 ± 20 mV

校正標準液編號：　　/分裝日期：

儀器名稱	儀器型號	儀器編號	使用狀況	檢驗方法
溶氧計	☐WTW Oxi 330i ☑WTW Oxi 3210	ESPC-DO-T10	☑良好 ☐異常：	NIEA W455

飽和溶氧確認	實測值(mg/L) / 溫度(℃)	理論值(mg/L)	溶氧百分比(%)	斜率
	7.59 / 30.0	7.56	101.7	0.95

※DO使用注意事項:
1.每日出發前,需先進行飽和溶氧確認工作。溶氧百分比允收範圍100±3%。
2.量測時若為感潮河段或海域，需輸入鹽度，進行鹽度補償。
3.校正後儀器會自動評估電極狀態，並顯示相關斜率值。

斜率值	0.7~1.25	0.6~0.7	<0.6或>1.25
電極狀況	OK	電極液快用完，需更換電極填充液或清洗電極	電極校正無效

4.不同溫度之飽和溶氧值(mg/L)

T(℃)	20	21	22	23	24	25	26	27	28	29	30
DO	9.09	8.92	8.74	8.58	8.42	8.26	8.11	7.97	7.83	7.69	7.56

5.電極檢查:
☐是 ☑否-電極內是否有氣泡。
☐是 ☑否-電極薄膜表面是否有氣泡。
☐是 ☑否-電極是否破損。
☐是 ☑否-電極薄膜是否污損或因氧化而嚴重變黑。
☑是 ☐否-電極薄膜表面是否光滑且無髒痕。
6.量測儀器大氣壓力值比對:
☑是 ☐否-量測儀器攜出前與實驗室標準大氣壓力計比對值誤差需小於1%。
攜出件(mbar)： 1010　　**標準件(mbar)：** 1010

審核人員 [illegible] 2015.06.17

附　錄　IV

原 始 數 據

台灣電力公司

核能四廠發電工程施工期間環境監測

104年第2季監測報告

附　錄　Ⅳ.1

氣象監測成果

台灣電力公司

核能四廠發電工程施工期間環境監測

104年第2季監測報告

附錄Ⅳ.1-2 104年4月低塔63公尺逐時風向與風速月報表

站名: 鹽寮氣象站
地址: 新北市貢寮區仁里村低塔
單位: 風速(m/s),風向(十六方位)

儀器高度: 63M
資料時間: 2015年4日

小時 日期	01	02	03	04	05	06	07	08	09	10	11	12	13	14	15	16	17	18	19	20	21	22	23	24	日平均風速	日盛行風向
01	2.0 SSW	4.0 SW	1.1 W	0.3 S	0.3 S	0.8 SSE	0.1 W	0.7 WNW	2.3 S	4.0 S	5.6 S	6.6 SSW	5.5 SSW	3.3 SSW	3.5 S	2.4 SE	0.5 ENE	0.0 E	0.4 WSW	1.7 SW	3.1 SSW	1.4 WSW	3.0 SW	1.7 SW	2.3	S
02	0.2 W	0.2 WNW	0.1 WNW	0.2 WSW	0.2 WSW	0.2 WNW	0.1 SSW	0.0 N	0.5 NE	1.4 E	4.1 S	6.5 SSW	7.6 SSW	7.2 SSW	7.5 SSW	7.1 SSW	6.0 SSW	4.6 SSW	8.3 SSW	7.7 SSW	7.8 SSW	6.4 SW	6.5 SW	2.3 WSW	3.9	SSW
03	0.5 SSW	0.7 WSW	0.3 WNW	0.3 WSW	0.2 SSW	0.1 WSW	0.1 WNW	0.0 NW	0.6 E	1.5 ESE	2.6 E	1.1 ESE	5.3 SSE	5.8 SSE	6.8 SSW	6.4 SSW	6.0 SSW	5.3 SW	4.2 SW	2.6 SW	1.7 WSW	5.5 SSW	2.7 SW	1.2 W	2.6	SSW
04	0.2 WSW	0.2 NNW	0.0 ENE	0.0 SSE	0.1 SSW	0.3 ESE	0.0 NNW	0.0 S	0.1 WSW	0.0 N	0.4 ENE	6.1 S	7.9 SSW	6.5 S	7.0 SSW	6.5 SSW	6.5 SSW	6.9 SSW	4.9 SSW	4.2 SSW	5.3 SSW	6.6 SSW	4.3 SSW	1.2 WSW	3.1	SSW
05	0.6 SW	0.2 WNW	0.2 WNW	0.2 NW	0.2 WNW	0.3 WSW	0.4 WSW	4.0 SSW	6.2 SSW	7.1 SSW	7.9 SSW	8.2 S	6.8 SSW	6.6 SSW	6.1 SSW	6.2 S	5.6 SSW	4.7 S	4.2 SSW	3.4 S	1.1 SE	0.6 WSW	2.5 WSW	6.9 SW	3.8	SSW
06	4.7 SSW	5.0 SSW	2.7 SW	0.1 WSW	0.1 WSW	0.1 NW	0.1 W	0.0 W	0.0 N	2.1 E	2.0 SE	7.1 SSW	7.1 SSW	7.0 SSW	6.6 SSW	5.7 SSW	4.6 SSW	4.4 SW	0.8 WSW	1.0 WNW	0.8 S	3.1 WNW	4.6 NE	4.4 NE	3.1	SSW
07	4.6 NE	4.6 NE	5.7 NE	6.2 NE	6.0 NE	6.0 NE	6.8 NE	6.6 NE	6.3 ENE	6.1 ENE	5.9 ENE	5.4 NE	6.5 ENE	6.7 ENE	6.6 ENE	6.6 ENE	6.5 ENE	7.2 ENE	8.0 ENE	8.2 ENE	8.3 ENE	8.4 NE	8.5 ENE	8.8 ENE	6.7	ENE
08	7.6 ENE	6.9 ENE	6.8 ENE	7.3 ENE	7.2 ENE	6.7 ENE	7.0 ENE	7.1 ENE	6.3 NE	6.2 ENE	6.3 ENE	5.8 NE	6.5 ENE	6.6 ENE	6.6 ENE	6.9 ENE	6.6 ENE	6.5 ENE	6.6 ENE	6.5 ENE	6.7 ENE	5.9 ENE	5.8 E	5.0 ENE	6.6	ENE
09	4.4 ENE	4.2 ENE	3.0 NE	3.6 NE	4.0 ENE	2.6 NE	3.2 ENE	2.4 ENE	3.1 ENE	3.8 ENE	3.3 ENE	2.0 ENE	1.7 NE	2.7 NE	3.4 NE	2.9 NE	3.7 NE	2.9 NE	2.5 NE	2.6 NNE	2.3 NE	2.8 NE	2.6 NE	3.4 NE	3.1	NE
10	3.4 NE	4.1 NE	5.1 NE	5.3 NE	2.7 NNE	2.2 NNE	4.0 NE	4.7 NE	4.7 NE	4.2 NE	3.7 NE	5.2 NE	4.4 NE	4.5 NE	4.4 NE	5.1 ENE	6.0 ENE	7.0 ENE	6.6 ENE	5.5 NE	4.9 NE	4.9 NE	2.6 NE	3.3 NNE	4.5	NE
11	3.2 NNE	3.8 NNE	3.4 NNE	3.3 NNE	3.5 NE	4.8 NE	4.1 NE	5.6 ENE	6.4 ENE	5.4 ENE	3.6 ENE	3.0 NNE	3.9 NNE	3.7 NNE	3.6 NNE	3.6 NE	3.0 ENE	3.5 NNE	4.5 NE	2.6 NNE	2.4 N	0.5 NNW	1.2 W	0.5 WSW	3.5	NNE
12	0.2 NW	0.4 NNW	0.7 NNW	0.3 NNW	0.1 SW	0.2 WSW	0.1 SSE	0.2 E	3.0 NE	3.5 NE	2.6 NE	2.7 NE	2.6 NE	2.5 NE	2.9 NE	3.2 NNE	3.1 NNE	3.2 NNE	2.0 E	0.3 WNW	0.2 SW	0.8 NW	0.8 W	0.4 NNW	1.5	NE
13	0.8 WSW	0.5 NW	0.1 WSW	1.9 WSW	2.9 N	2.4 E	2.3 E	4.2 NE	4.7 NE	5.3 NE	6.2 NE	5.7 NE	5.6 ENE	4.9 ENE	4.2 ENE	3.8 NE	2.5 NE	1.8 ENE	0.6 NNE	1.3 NNE	1.0 S	0.3 NW	0.6 N	0.3 NNW	2.7	NE
14	3.1 S	3.5 ESE	2.2 ESE	2.6 S	1.8 NNW	1.9 NNW	2.4 NW	1.0 NW	1.7 NNW	6.6 W	8.0 S	6.9 W	6.6 W	5.0 N	5.6 NNW	4.9 NNW	4.3 NNW	2.4 NNW	0.7 SSW	0.2 W	0.1 WNW	0.2 WNW	0.2 W	0.2 W	3.0	NNW
15	0.2 WSW	0.3 WNW	0.1 WSW	0.6 W	0.3 W	0.5 WSW	1.3 WSW	0.8 SW	3.3 SSW	5.4 SSW	5.3 SSW	6.8 SSW	7.4 SSW	8.0 SSW	7.6 SSW	6.6 SSW	2.3 S	0.2 ESE	0.1 S	0.0 ENE	0.1 WNW	0.8 WNW	2.5 NW	0.3 WNW	2.5	SSW
16	0.2 SW	0.6 SW	0.2 WNW	0.6 W	0.3 WNW	0.3 WNW	0.3 WNW	0.1 WNW	0.0 S	0.0 N	0.6 NE	1.8 E	3.5 ENE	3.6 ENE	2.9 E	2.3 E	0.8 ENE	0.0 NE	0.0 E	0.2 WNW	0.1 NW	0.2 NW	0.2 NNW	0.5 WNW	0.8	WNW
17	0.2 WNW	0.1 SSW	0.2 WNW	0.1 WNW	0.1 W	1.4 S	0.0 SW	0.0 WNW	0.1 ESE	0.5 ENE	1.5 E	1.0 E	0.7 ESE	0.8 ESE	2.1 E	0.8 ENE	0.0 NE	0.4 SW	0.5 SW	0.7 SW	1.5 SSW	0.1 WSW	0.2 NE	0.6 SE	0.6	SW
18	0.2 SSW	0.2 W	0.1 SW	0.7 E	0.0 SW	0.1 SW	0.3 SSW	0.1 WNW	0.0 N	3.6 S	4.0 SW	6.3 SSW	4.7 SW	6.2 SSW	8.1 SSW	4.4 SSW	7.0 SSW	6.4 SW	2.8 WNW	1.4 WSW	0.7 W	1.5 SSE	0.9 ESE	0.3 NNE	2.5	SSW
19	1.4 NE	2.3 NE	0.9 WSW	0.1 SSW	0.1 WSW	1.9 W	3.3 WSW	4.4 SW	1.6 S	1.6 SSE	2.1 SSW	1.2 SSW	2.8 SSE	2.1 SE	2.4 ENE	1.5 ESE	0.1 SW	0.3 SW	1.4 SW	0.5 WNW	0.4 W	1.4 W	1.1 NW	0.6 W	1.5	SW
20	0.2 WNW	0.2 W	0.6 ENE	0.8 WNW	3.7 NW	1.3 W	3.2 W	3.3 WSW	5.0 W	3.8 WNW	1.9 WNW	1.8 W	1.6 S	0.4 E	0.5 E	1.0 NE	1.3 E	5.4 ENE	6.3 ENE	6.8 ENE	5.9 NE	5.3 NE	4.6 NE	5.0 ENE	2.9	ENE
21	4.4 ENE	4.4 ENE	5.7 ENE	5.1 NE	3.6 ENE	1.2 ENE	3.5 ENE	5.3 ENE	3.8 NE	4.2 NE	3.3 NE	2.2 NE	2.3 NNE	3.0 NE	5.2 ENE	3.7 NE	2.9 NNE	2.0 NNE	3.0 ENE	2.2 NE	1.4 NNE	0.9 ESE	1.2 W	0.4 N	3.1	ENE
22	0.1 NNW	0.1 NNW	0.9 W	1.2 NNW	1.1 W	0.9 S	1.7 E	2.1 NNE	2.7 NE	2.6 NE	3.1 NE	3.7 NE	4.1 NE	4.9 NE	5.3 ENE	4.3 ENE	3.8 ENE	3.1 ENE	2.8 ENE	1.8 NE	2.7 E	0.2 SSW	0.3 WSW	0.2 WSW	2.2	NE
23	0.2 WSW	0.0 SSE	0.2 WNW	0.4 SW	0.5 WSW	0.8 SW	0.5 WSW	0.2 SW	0.8 SW	0.9 SSE	1.0 ESE	2.5 SE	2.7 ESE	0.5 SSW	0.1 SSW	0.4 SW	0.1 S	1.6 SSE	1.3 SSE	0.5 S	0.1 W	0.0 SSW	0.2 WNW	0.1 NNW	0.7	SW
24	0.1 SW	1.4 S	0.7 SSE	0.0 SW	0.2 WNW	0.0 WNW	0.0 WSW	0.1 W	0.5 NE	0.3 NE	0.0 NE	0.0 N	0.0 N	0.5 NE	1.7 ENE	3.1 ENE	2.0 SE	2.3 NNE	4.6 NE	4.3 NE	3.4 NE	1.0 NE	0.1 NNW	0.1 ESE	1.1	NE
25	0.1 NNE	0.7 NNW	0.1 WNW	0.2 WNW	0.2 WSW	0.8 NE	0.0 NE	0.0 N	0.2 NE	0.0 N	5.1 E	4.2 ENE	4.5 E	2.8 E	1.5 SSE	3.4 ESE	0.7 ESE	0.0 ENE	0.1 SW	0.0 SSE	0.1 ESE	0.2 SW	0.1 SW	0.2 SSW	1.1	NE
26	0.2 WSW	0.1 SSW	0.2 SW	0.2 WSW	0.1 SW	0.0 E	0.2 E	1.6 SSE	2.2 SSE	0.8 S	4.7 SSE	5.4 SSE	5.0 SSE	5.0 S	3.4 SSW	4.1 S	4.1 SSW	4.4 SSW	3.6 SSW	4.5 SSW	3.2 SSW	1.6 SW	2.4 SW	3.2 SW	2.5	SSW
27	3.9 SSW	4.1 SW	4.0 SSW	3.8 SSW	5.1 SW	4.5 SW	4.1 SW	4.8 SW	3.6 SSW	4.7 SSW	5.6 SSW	5.7 SSW	4.5 SSW	4.3 S	2.8 E	1.8 ENE	0.1 NNE	0.0 SSW	0.2 W	0.2 W	1.6 SW	2.8 SW	2.1 SW	2.1 WSW	3.2	SSW
28	1.3 WSW	0.2 W	0.6 SSE	0.1 SSW	0.0 SSW	0.5 S	0.6 W	1.6 WNW	0.1 WSW	1.6 WSW	1.9 ESE	1.1 ESE	1.9 E	1.4 E	0.3 ESE	0.0 SSE	0.4 S	0.2 SW	3.3 NNW	2.6 NNW	4.4 NW	2.2 W	0.8 SE	0.7 SW	1.2	ESE
29	1.2 SW	0.7 WNW	0.0 WSW	0.1 WNW	1.6 SW	1.0 W	1.4 SSE	0.7 SE	0.6 ESE	0.4 ESE	0.4 ESE	1.2 E	1.2 E	1.0 E	0.3 SE	1.6 SE	0.4 ESE	3.3 ESE	0.8 NE	0.1 NNE	0.2 W	0.2 SW	0.1 NNE	0.2 NE	0.8	ESE
30	2.6 ENE	2.0 ENE	0.1 NNE	0.2 NNE	2.7 NE	3.0 NE	3.2 NE	3.4 ENE	3.2 ENE	3.0 ENE	3.6 ENE	3.3 ENE	2.9 E	2.6 E	2.2 E	1.8 E	0.8 ENE	0.2 E	0.0 N	0.0 SW	0.2 SW	0.2 SW	0.3 SW	0.4 SSW	1.8	ENE
月統計	1.73	1.85	1.53	1.51	1.63	1.56	1.82	2.17	2.45	3.02	3.55	4.02	4.27	4.01	4.03	3.74	3.06	3.01	2.84	2.46	2.39	2.2	2.09	1.81	2.6	NE

附錄Ⅳ.1-1 104年4月低塔21公尺逐時風向與風速月報表

站名: 鹽寮氣象站
地址: 新北市貢寮區仁里村低塔
單位: 風速(m/s),風向(十六方位)

儀器高度: 21M
資料時間: 2015年4日

小時 日期	01	02	03	04	05	06	07	08	09	10	11	12	13	14	15	16	17	18	19	20	21	22	23	24	日平均風速	日盛行風向
01	1.5 SSE	2.6 SSW	1.0 WSW	0.6 W	1.2 NW	1.2 NW	0.7 WNW	1.1 WNW	2.2 SSE	3.0 SSE	4.0 SSE	4.7 SSE	4.0 SSE	2.9 SSE	2.7 SSE	2.2 E	1.5 E	0.8 ESE	0.6 W	1.1 SSW	1.6 SSW	1.0 W	1.6 SW	1.4 SW	1.9	SSE
02	1.3 WNW	0.9 NNW	1.5 NW	1.4 WNW	1.8 WNW	1.3 WNW	0.7 NW	0.7 ESE	1.6 NE	2.0 NE	3.3 ESE	4.6 S	5.2 S	5.0 S	5.4 S	4.8 S	4.1 S	2.9 S	5.1 S	4.9 S	5.1 S	4.0 S	4.2 S	1.4 SW	3.1	S
03	0.8 W	0.7 WSW	0.8 W	1.7 WNW	0.9 WNW	0.6 WNW	1.2 NW	0.3 S	1.6 NE	1.8 ENE	2.4 NE	1.8 ENE	3.3 SE	3.3 SE	4.8 S	4.3 S	4.0 S	3.4 S	2.7 SSW	1.6 SSW	1.4 SW	3.3 S	1.8 SSW	1.4 W	2.1	S
04	1.4 NW	1.4 NW	1.4 NW	1.0 NW	0.4 WNW	0.5 WSW	0.6 NW	0.1 WSW	0.5 WSW	1.4 ENE	1.8 E	4.4 SSE	5.3 S	4.3 SSE	4.9 S	4.4 S	4.3 S	4.3 S	3.1 S	2.6 S	3.2 S	4.2 S	2.8 S	1.1 SW	2.5	S
05	1.0 WSW	1.2 NW	0.7 NW	1.2 WNW	1.3 WNW	1.2 WNW	1.3 W	2.9 SSE	4.1 SSE	5.0 SSE	5.6 S	5.7 SSE	4.7 SSE	4.6 S	4.4 S	3.9 SSE	3.8 S	3.2 SSE	3.0 SSE	2.4 SE	1.5 E	1.0 WNW	2.1 SW	4.6 S	2.9	SSE
06	2.9 S	3.0 S	1.9 SSW	0.8 WNW	0.2 WNW	0.9 NW	0.2 WSW	0.7 SW	1.2 NE	2.4 NE	2.3 E	4.8 S	4.8 S	4.7 S	4.6 S	3.9 S	3.3 S	3.0 S	0.6 SW	1.1 WSW	1.2 ENE	2.5 WSW	3.1 N	2.9 N	2.4	S
07	3.0 W	3.0 N	3.7 W	3.8 N	3.9 W	3.8 N	4.3 N	4.2 S	3.9 N	4.0 N	3.8 E	3.5 E	4.3 N	4.2 N	4.1 N	4.2 N	4.0 N	4.5 N	5.1 E	5.1 N	5.3 N	5.7 S	5.4 N	5.6 N	4.3	N
08	4.7 E	4.4 S	4.2 E	4.7 S	4.6 E	4.0 E	4.4 N	4.6 S	3.9 E	3.9 E	4.0 N	3.5 W	4.0 E	4.1 S	4.1 E	4.3 N	4.0 W	4.0 N	4.2 E	4.0 NNE	4.0 NNE	3.3 NNE	3.3 NNE	2.8 NNE	4.1	E
09	2.7 NNE	2.4 N	2.0 NNW	2.2 W	2.4 E	1.6 NNW	1.7 S	1.5 WSW	1.8 E	2.4 NNE	2.4 N	1.8 N	1.6 WSW	2.2 N	2.4 NNW	2.0 NNW	2.4 NNW	1.9 NNW	1.5 NNW	1.0 NW	1.4 NNW	1.8 NNW	1.8 NNW	2.2 NNW	2.0	NNW
10	2.1 NNW	2.5 NNW	3.2 N	3.2 N	1.7 NW	1.4 NW	2.5 NNW	3.1 N	3.0 NNW	2.8 NNW	2.4 NNW	3.4 N	2.9 S	2.8 N	2.8 N	3.2 N	3.5 NNE	4.4 N	4.0 E	3.5 W	3.0 N	2.9 N	1.8 NW	1.9 WNW	2.8	N
11	1.8 NW	2.3 NW	2.0 NW	1.9 NW	1.9 NNW	2.8 N	2.5 NNW	3.3 N	3.7 NNE	3.2 NNE	2.2 WSW	1.9 NW	2.4 NW	2.3 WNW	2.2 NW	2.4 NNW	2.0 W	2.1 NW	2.6 NNW	1.6 NW	0.9 WNW	0.2 WNW	0.5 WNW	0.4 WNW	2.0	NW
12	0.3 WNW	0.2 WNW	0.3 WNW	0.2 WNW	0.2 NW	0.2 WNW	0.2 W	0.2 NW	1.8 NNW	2.3 NNW	1.6 NNW	2.0 WSW	2.1 NNW	2.1 NNW	2.2 NNW	2.3 NNW	2.0 NNW	2.1 NNW	1.3 NW	0.6 W	0.4 S	0.5 SSE	1.3 WSW	1.2 WNW	1.2	NNW
13	1.3 NW	0.6 WNW	0.2 NNW	1.0 NW	1.8 NW	1.4 NW	1.3 NW	2.6 NNW	3.0 N	3.4 N	4.2 S	4.0 E	4.2 N	3.7 N	3.4 NNE	3.0 E	2.1 W	1.6 E	1.4 NW	2.1 NW	1.3 NW	1.5 NW	1.0 WNW	1.2 WNW	2.1	NW
14	2.3 NW	2.1 WNW	1.6 WNW	1.7 NW	1.7 NW	1.8 NW	1.4 WNW	1.3 W	1.6 WNW	4.2 WNW	5.3 WNW	4.7 WNW	4.4 WNW	3.4 WNW	3.8 WNW	3.5 WNW	3.0 WNW	1.8 W	1.2 WNW	1.5 WNW	1.2 WNW	1.1 WNW	1.0 WNW	1.6 WNW	2.4	WNW
15	0.5 NW	0.4 NW	0.4 NW	0.7 NW	1.2 NW	1.7 NW	0.9 NW	0.3 SSW	2.5 SSE	3.8 S	3.7 SSE	4.7 S	5.1 S	5.4 SSE	5.1 S	4.4 S	2.0 SE	1.0 NNW	0.6 NW	1.2 NW	0.9 WNW	1.4 SSW	0.9 WNW	0.8 W	2.1	NW
16	1.5 NW	1.3 WNW	1.1 WNW	1.3 NW	0.9 W	0.8 WNW	1.1 WNW	0.5 NW	0.6 E	1.3 ENE	1.7 NE	2.1 NE	3.2 NNE	3.4 NNE	2.7 NNE	2.1 NE	1.6 NE	0.7 ESE	0.9 NW	1.3 NW	1.5 NW	1.6 WNW	1.5 WNW	1.3 WNW	1.5	WNW
17	0.9 WNW	0.7 W	0.7 WNW	1.0 WNW	1.1 W	1.5 NW	0.6 WSW	0.9 W	1.0 E	1.6 ENE	1.9 NNE	1.6 NE	1.6 NE	1.6 NE	2.2 NE	1.6 NNE	1.1 E	1.0 SE	0.9 SSE	1.5 S	1.8 S	0.6 SSW	0.7 SE	1.0 W	1.2	NE
18	0.5 SSE	0.8 NW	1.2 NW	1.5 NW	0.8 WNW	0.8 WNW	0.4 W	0.5 WSW	0.9 NE	2.7 SE	3.0 S	3.9 SSW	3.0 SSW	3.9 S	5.1 S	2.6 S	4.0 S	3.7 S	1.9 WSW	1.2 SSW	0.5 WSW	0.7 SE	0.6 SSW	1.0 W	1.9	S
19	1.3 NW	1.5 NW	0.7 W	0.3 SW	0.9 W	1.4 WSW	1.9 SSW	2.3 S	1.2 E	1.6 ESE	1.7 SSE	1.4 SE	2.1 ESE	1.6 ESE	2.2 NNE	1.5 NNE	0.7 SSE	0.6 SW	1.3 WSW	1.0 W	0.8 W	1.2 WNW	0.6 NW	0.5 WNW	1.3	W
20	0.6 NW	0.9 S	1.1 W	0.6 ESE	1.7 SSW	1.1 SSE	1.9 SSW	1.9 SSW	3.2 SW	2.7 WSW	1.7 WSW	1.5 SW	1.7 SE	0.8 ESE	1.1 W	1.5 E	1.3 NNE	3.5 NNE	4.0 NNE	4.2 S	3.6 W	3.7 N	3.0 S	3.0 S	2.1	S
21	2.7 N	2.7 W	3.5 N	3.1 E	2.2 S	1.1 SSE	2.1 NNE	3.2 E	2.4 W	2.7 N	2.3 NNW	1.8 NNW	1.8 NW	2.0 NNW	3.3 E	2.4 W	2.0 NW	1.3 WNW	2.1 S	1.6 WSW	1.0 WNW	0.9 WNW	1.2 WNW	1.3 WNW	2.1	WNW
22	0.9 WNW	0.8 WNW	1.0 WNW	1.2 WNW	1.2 WNW	0.9 WNW	1.2 NW	1.4 WNW	1.6 NNW	1.6 NNW	2.1 NNW	2.3 NNW	2.6 NNW	3.5 E	3.9 NNE	3.1 NNE	2.7 NNE	2.2 NNE	1.6 S	1.4 NW	1.3 SE	0.7 WNW	1.2 WNW	1.1 WNW	1.7	WNW
23	1.0 WNW	1.2 WNW	1.2 WNW	1.0 W	1.0 WNW	1.1 WNW	1.2 NW	0.7 WNW	0.9 SW	1.3 SE	1.3 ENE	1.9 E	2.0 NE	1.0 E	0.6 NW	0.8 SW	0.4 ESE	1.2 ESE	0.8 ESE	0.3 SW	1.0 WNW	0.6 WNW	0.9 WNW	1.2 WNW	1.0	WNW
24	0.6 W	0.6 S	0.6 SW	0.7 WNW	0.6 WNW	0.9 WNW	0.4 NW	0.6 NW	0.7 ESE	0.6 NE	1.0 NE	0.4 WSW	0.8 NNE	1.2 E	1.5 S	2.1 N	1.6 SW	1.6 NW	2.7 NNW	2.6 NNW	2.0 NNW	1.0 NW	0.5 W	0.5 WNW	1.1	WNW
25	0.5 WNW	0.8 WNW	0.5 WNW	0.7 W	1.0 WNW	1.0 WNW	0.7 WNW	0.4 WNW	0.9 W	0.3 S	2.7 NNE	2.8 E	2.6 NNE	1.8 NNE	1.2 SE	2.0 E	0.7 ENE	0.5 SSW	0.2 W	0.4 W	0.3 W	0.9 WNW	0.4 W	0.6 WNW	1.0	WNW
26	0.5 WNW	0.2 W	0.7 WNW	0.7 WNW	0.7 WNW	0.6 WNW	0.5 WNW	1.0 SE	1.4 SE	1.3 SE	2.8 SE	3.2 SE	3.2 SE	3.1 SE	2.5 S	3.0 SSE	2.9 SSE	2.9 SSE	2.5 S	3.0 S	2.2 S	1.2 S	1.7 SSW	2.0 S	1.8	SE
27	2.2 S	2.6 S	2.5 S	2.4 S	3.3 S	2.7 S	2.7 S	3.3 S	2.8 SSE	3.7 SSE	3.9 S	4.1 S	3.5 SSE	3.1 SSE	2.6 NE	2.1 NNE	0.9 NE	0.1 SW	0.3 SSW	0.5 WNW	0.7 WSW	1.3 SW	1.0 SW	1.2 WSW	2.2	S
28	0.9 W	1.2 WNW	1.2 WNW	0.4 WNW	0.8 WNW	0.5 WSW	0.7 NW	1.2 SSW	0.5 SE	1.6 SSW	2.1 ENE	1.8 ENE	2.2 ENE	1.9 NE	1.3 ENE	0.9 ESE	0.8 NE	0.4 NW	1.5 W	1.4 W	2.8 W	1.8 SW	1.0 SSE	1.2 WSW	1.3	ENE
29	1.1 W	0.6 WNW	0.6 NW	0.5 WNW	1.2 SSW	0.5 SW	1.2 WNW	1.0 SSW	1.1 E	1.2 ENE	1.5 ENE	1.7 NE	1.7 NE	1.3 NE	1.0 E	1.9 E	1.3 NE	1.7 NE	0.9 E	0.4 WNW	0.4 W	0.6 WSW	1.0 NW	0.8 WSW	1.1	NE
30	1.9 E	1.7 S	0.9 NW	1.2 NW	2.1 W	2.0 N	2.0 W	2.6 N	2.6 NNE	2.6 NNE	3.0 NNE	2.9 NNE	2.6 NNE	2.5 NNE	2.2 NNE	1.9 NE	1.5 NE	1.1 NE	0.4 NE	0.4 SSW	0.7 WSW	0.8 WNW	0.8 WNW	0.8 WNW	1.7	NNE
月統計	1.49	1.51	1.4	1.43	1.5	1.38	1.42	1.62	1.95	2.42	2.74	2.97	3.1	2.93	3.01	2.73	2.32	2.11	1.96	1.85	1.77	1.73	1.62	1.59	2.0	WNW

附錄Ⅳ.1-4 104年4月高塔93公尺逐時風向與風速月報表

站名: 鹽寮氣象站
地址: 新北市貢寮區仁里村高塔
單位: 風速(m/s),風向(十六方位)

儀器高度: 93M
資料時間: 2015年4月

小時 日期	01	02	03	04	05	06	07	08	09	10	11	12	13	14	15	16	17	18	19	20	21	22	23	24	日平均風速	日盛行風向
01	2.6 SSE	4.6 S	3.3 S	1.5 SW	0.6 WSW	1.3 W	1.0 S	1.8 SW	3.2 SSE	5.4 SSE	6.6 SSE	6.8 S	6.5 S	5.5 SSE	3.9 SSE	2.3 SE	1.9 S	1.3 ENE	2.2 SSE	4.3 S	3.5 S	5.3 SSE	3.7 SSE	2.4 S	3.4	SSE
02	2.9 S	2.6 SW	0.9 SW	2.0 S	2.8 S	0.8 SW	1.0 SSW	1.3 ESE	2.0 NE	2.4 NE	7.2 SSE	8.4 SSE	7.5 SSE	10.5 SSE	8.9 SSE	7.8 SSE	7.1 SSE	7.0 SSE	9.9 SSE	9.0 SSE	9.6 SSE	8.6 SSE	4.9 S	3.0 S	5.3	SSE
03	2.8 S	3.6 S	1.4 SW	0.7 WSW	0.3 SSW	0.2 S	1.4 SSW	1.3 SSW	1.2 NE	1.7 ENE	3.3 NE	2.0 ENE	5.0 ESE	5.9 SE	8.0 SSE	8.2 SSE	7.3 SSE	7.2 SSE	5.8 SSE	4.6 S	4.2 S	7.8 SSE	4.3 S	2.4 S	3.8	S
04	0.8 WNW	1.1 S	0.7 SW	0.8 SW	0.9 SSW	1.2 SSW	0.4 E	0.2 SSW	0.2 S	1.2 E	2.4 E	7.2 SSE	8.3 SSE	6.7 SE	7.1 SSE	8.2 SSE	7.2 SSE	8.2 SSE	7.5 SSE	5.5 S	4.4 S	3.7 S	3.0 SSW	3.0 SSW	3.8	SSE
05	2.4 S	2.1 SSW	3.2 SW	2.3 SW	1.6 SSW	2.9 S	2.7 S	2.6 S	5.8 S	2.6 S	4.9 S	6.8 SSE	7.6 SSE	6.9 SSE	7.8 SSE	7.0 SE	5.8 SSE	4.7 SE	4.3 SSE	3.5 SSE	3.1 SSE	3.0 S	2.7 S	5.1 S	4.2	S
06	6.9 SSE	6.3 SSE	3.7 SSE	1.4 S	1.9 SSW	1.1 WSW	0.0 SE	0.1 WSW	0.6 NE	2.5 NNE	4.4 SE	8.7 SSE	8.8 SSE	8.3 SSE	8.4 SSE	7.8 SSE	7.2 SSE	6.0 SSE	4.1 S	2.9 SW	2.5 NNE	2.8 WSW	5.0 WSW	5.2 N	4.4	SSE
07	6.1 N	6.1 N	7.3 N	7.0 S	7.0 E	7.3 N	8.6 N	8.8 NNE	7.4 NNE	7.3 NNE	7.1 NNE	7.4 NNE	8.1 NNE	8.0 NNE	8.0 NNE	8.3 NNE	7.8 NNE	8.7 NNE	9.8 NNE	10.5 NNE	10.5 NNE	10.9 N	11.1 NNE	10.8 NNE	8.3	NNE
08	10.2 NNE	9.2 NNE	9.0 NNE	9.4 NNE	9.3 NNE	9.3 NNE	9.2 NNE	9.1 NNE	8.5 N	7.4 NNE	8.2 NNE	8.0 N	8.6 NNE	8.8 N	8.5 NNE	8.6 NNE	8.5 NNE	8.8 NNE	8.6 NNE	8.2 NNE	8.2 NNE	7.3 NNE	6.6 NE	6.1 NNE	8.5	NNE
09	5.2 NNE	4.6 NNE	3.4 WSW	4.8 E	5.5 NNE	3.7 W	4.6 NNE	3.0 ESE	4.4 NNE	4.7 NNE	4.3 NNE	3.4 NNE	2.8 E	4.3 E	4.4 N	3.5 NNW	4.2 N	4.0 NNW	3.0 NNW	3.5 NNW	2.9 NNW	3.6 E	2.9 W	4.0 N	4.0	NNE
10	3.6 NNW	4.1 N	5.1 N	6.0 S	3.3 NNW	2.8 NNW	4.9 S	6.0 N	5.8 S	5.9 N	5.0 N	6.5 E	6.5 S	6.9 N	6.0 E	7.2 NNE	7.9 NNE	8.7 NNE	8.9 NNE	8.1 N	6.7 N	5.8 N	4.4 W	4.0 NNW	5.8	N
11	3.8 NNW	4.1 NNW	3.2 NNW	4.0 NNW	4.2 N	6.2 N	4.9 S	7.1 NNE	7.9 NNE	6.6 NNE	4.4 NNE	3.1 NW	4.6 NW	4.4 NW	4.2 NNW	4.4 W	4.6 E	4.2 NNW	4.3 NNW	3.3 NNW	2.9 NW	1.7 WSW	1.7 WNW	1.5 W	4.2	NNW
12	1.9 WSW	1.7 W	2.0 W	1.9 W	1.7 WSW	1.3 W	1.5 WSW	0.6 NNW	3.5 N	3.9 NNW	2.7 WSW	3.8 S	3.3 N	4.0 N	3.2 NNW	3.8 NW	3.6 NNW	3.2 NNW	1.7 WNW	1.3 W	1.1 WSW	3.1 SW	1.6 W	0.6 W	2.4	W
13	0.6 NW	2.2 W	2.0 W	1.6 W	2.6 W	1.4 WNW	2.5 NW	4.8 NNW	6.0 S	7.4 N	7.2 N	7.6 N	6.7 NNE	5.6 N	4.7 NNE	4.9 E	4.4 NNE	3.5 NNE	1.7 N	1.1 NW	1.0 W	1.3 WSW	1.3 WNW	1.4 W	3.5	W
14	4.1 WNW	3.5 SW	3.1 NW	3.7 NW	2.8 W	2.7 W	4.2 WSW	1.6 WSW	2.5 WSW	5.9 WNW	7.5 W	7.0 WNW	6.2 WNW	5.4 WNW	5.1 W	4.1 WSW	3.7 W	3.2 W	1.9 SSW	2.4 WSW	1.2 WSW	1.5 WSW	1.5 WSW	2.3 SW	3.6	WSW
15	3.2 SW	3.6 SW	4.1 SW	4.4 SW	4.1 SW	3.5 SSW	3.7 SSW	1.9 SSW	4.0 SSE	5.1 SSE	5.2 SSE	6.4 SSE	9.1 SSE	9.9 SSE	9.8 SSE	8.8 SSE	5.6 SSE	1.6 S	0.8 ESE	1.0 SSW	1.2 WSW	3.2 SW	3.3 SW	3.2 SW	4.5	SSE
16	3.4 SSW	1.9 WSW	2.2 WSW	2.9 SW	3.2 SW	3.1 WSW	1.5 WSW	0.8 SW	0.5 SSE	1.7 NE	2.1 NE	3.0 NNE	3.7 NNE	4.0 NNE	3.0 NNE	3.0 NNE	2.0 NNE	0.9 ESE	1.0 S	1.4 S	1.0 SSW	1.3 SW	1.3 WSW	1.4 WSW	2.1	NNE
17	1.1 WSW	1.6 WSW	3.0 SW	2.7 SW	1.3 SSW	1.6 WNW	1.6 S	1.1 S	1.3 E	2.2 ENE	3.0 NNE	2.3 NE	1.6 ENE	1.6 NE	2.7 NE	2.1 NNE	1.1 ENE	1.0 ESE	1.7 SE	2.1 SE	2.1 SE	1.2 S	2.3 SSE	1.2 SSW	1.8	NE
18	1.6 ESE	1.2 W	2.2 S	2.0 SSE	0.6 WSW	0.6 S	1.0 W	1.3 WSW	0.4 SSE	4.6 SSE	6.8 SSE	11.7 SSE	10.1 SSE	7.1 SSE	9.3 SSE	7.3 SSE	9.0 SSE	9.0 SSE	7.0 SSW	2.9 S	2.9 SW	2.6 SE	3.3 ENE	2.2 S	4.5	SSE
19	2.6 W	2.6 SW	1.0 W	0.2 SE	0.3 SW	2.5 SSW	3.6 S	4.5 S	3.0 ESE	1.6 E	2.7 SSE	2.7 SE	2.7 SE	1.9 E	3.4 NNE	2.4 NNE	0.7 SSE	1.3 SSE	2.0 W	1.9 SSW	2.6 SSW	2.6 SSW	1.4 WSW	2.5 SW	2.2	SSW
20	3.3 SW	3.6 SW	3.5 SW	4.4 SW	3.2 SW	2.8 S	3.5 SSW	4.2 SSW	4.1 SSW	2.6 SSW	2.1 SW	3.2 S	4.1 S	1.5 E	1.8 SSW	2.4 S	2.6 NNE	5.7 NNE	8.6 NNE	8.2 NNE	8.4 NNE	7.2 N	6.3 N	7.5 NNE	4.4	NNE
21	6.2 NNE	5.8 NNE	7.2 NNE	6.7 ESE	5.5 NNE	2.6 ESE	4.6 NNE	7.2 NNE	5.5 N	6.1 N	4.3 W	3.5 S	3.2 NW	4.9 E	6.7 NNE	5.4 E	3.7 NNW	2.4 NNW	3.6 E	3.1 S	1.9 SW	2.0 NW	2.1 WNW	2.3 WNW	4.4	NNE
22	1.6 WNW	1.9 WNW	2.2 W	2.4 WNW	2.3 WNW	2.0 W	2.4 WNW	2.8 NW	2.2 S	3.0 E	3.2 W	4.2 NNW	4.6 NNW	6.7 NNE	6.4 NNE	5.6 NNE	5.0 NNE	4.5 NNE	4.2 NNE	2.9 NE	1.0 SSW	1.1 SE	1.7 SSE	1.5 SE	3.1	NNE
23	1.0 ESE	0.9 ESE	1.0 SSE	2.3 SSE	2.4 SSE	2.9 SSE	3.6 SSE	2.4 SSE	2.7 SSE	1.6 SE	1.6 ENE	2.4 E	3.7 ENE	2.6 ESE	1.9 SE	1.3 ENE	2.4 ESE	3.7 ESE	3.1 ESE	2.8 ESE	1.8 ESE	1.4 SE	1.3 SE	0.2 SSW	2.1	ESE
24	1.6 SE	1.7 SE	0.8 ESE	1.0 SE	0.3 SE	0.1 E	0.8 ESE	0.7 SE	1.0 ESE	1.4 NNE	1.7 NNE	1.6 NNE	1.7 NNE	2.4 N	2.9 ESE	4.5 NNE	3.2 ENE	3.0 NW	5.0 N	5.5 S	4.6 S	1.7 S	1.1 W	1.0 WNW	2.1	NNE
25	0.8 SSW	0.9 WSW	1.7 SW	2.0 S	1.9 SW	1.2 SSW	0.9 WNW	1.1 WNW	1.1 E	1.0 NE	6.3 NNE	5.2 NNE	5.5 NE	3.7 NE	1.8 E	4.5 ENE	3.8 ENE	0.7 SE	0.6 S	0.6 E	0.9 ESE	1.3 SE	1.6 SE	2.3 SE	2.1	NE
26	1.5 SE	1.9 SE	2.9 SSE	2.0 SSE	1.0 SSE	1.4 E	1.4 E	1.5 ESE	2.3 ESE	2.1 SSE	4.2 SE	4.6 SE	5.1 SE	3.8 SE	4.3 SSE	3.6 SE	4.8 SSE	3.6 SSE	3.2 SSE	3.2 S	2.5 S	4.1 SSE	2.9 S	3.0 S	3.0	SSE
27	3.3 S	2.6 S	3.2 S	3.6 S	4.1 S	2.8 SSW	2.4 SSW	2.5 SSW	4.2 S	5.8 SSE	6.2 SSE	6.8 SSE	6.2 SSE	6.4 SSE	3.0 NE	2.5 NNE	0.9 NE	0.3 SSW	1.1 SSW	3.4 S	2.6 S	2.8 SSW	3.0 SSW	2.1 SSW	3.4	S
28	2.0 SSW	1.8 SSW	1.5 W	1.0 W	1.5 WSW	1.0 W	2.4 SW	1.4 SSW	0.8 S	1.6 S	3.0 ENE	2.5 ENE	3.2 NE	2.9 NE	1.7 ENE	0.8 E	1.5 SW	1.2 SSE	3.3 WNW	3.3 W	5.3 WSW	4.2 SW	2.0 SSW	2.9 SSE	2.2	SSW
29	3.1 S	1.5 WSW	0.8 W	0.9 SW	2.3 S	2.2 SSW	2.4 WSW	1.6 S	2.1 E	2.3 ENE	1.9 ENE	2.3 NE	2.3 NE	2.4 NE	1.8 ESE	2.8 ESE	2.7 SE	3.0 E	2.4 NNE	0.7 E	0.9 SW	1.1 SSW	1.3 S	1.5 NNE	1.9	S
30	3.9 NNE	3.8 NNE	2.3 S	2.4 S	4.9 N	4.8 N	5.0 N	4.8 NNE	4.4 NNE	4.2 NNE	4.4 NNE	4.2 NNE	3.8 NE	3.2 NNE	3.0 NE	2.8 NE	1.9 NE	1.5 NE	1.3 ENE	0.8 ENE	1.7 SSE	2.5 SE	3.1 SE	1.6 SE	3.2	NNE
月統計	3.1	3.1	2.9	2.9	2.8	2.6	2.9	2.9	3.3	3.7	4.5	5.1	5.4	5.2	5.1	4.9	4.4	4.1	4.1	3.7	3.5	3.6	3.1	3.0	3.7	NNE

附錄Ⅳ.1-3 104年4月高塔63公尺逐時風向與風速月報表

站名: 鹽寮氣象站
地址: 新北市貢寮區仁里村高塔
單位: 風速(m/s),風向(十六方位)

儀器高度: 63M
資料時間: 2015年4月

小時 日期	01	02	03	04	05	06	07	08	09	10	11	12	13	14	15	16	17	18	19	20	21	22	23	24	日平均風速	日盛行風向
01	1.5 SSE	2.6 SSW	1.9 SSW	0.9 SW	0.7 S	0.8 WNW	1.6 SSW	1.2 WSW	2.3 SSE	3.5 SSE	4.1 S	4.1 S	3.8 S	3.5 SSE	2.6 SSE	1.6 SE	1.5 E	0.9 SE	1.4 WSW	2.4 SSW	2.0 S	3.4 S	2.5 SSE	1.5 SSW	2.2	SSE
02	1.7 SSW	1.4 SW	0.6 SW	1.2 SSW	1.9 SSW	1.0 WSW	0.8 S	0.8 ESE	1.8 NNE	1.9 NE	3.9 SSE	4.7 SSE	4.1 SSE	6.0 SSE	5.2 SSE	4.4 SSE	3.9 SSE	3.5 SSE	5.6 SSE	4.7 SSE	5.4 SSE	4.5 S	3.0 SSW	1.9 SSW	3.1	SSE
03	2.0 SSW	2.3 SSW	1.2 SW	1.1 SW	1.1 SW	1.5 SSW	2.0 SSW	1.6 SSW	1.5 NE	1.6 ENE	2.7 NE	2.0 ENE	4.1 ESE	4.2 SE	4.6 SSE	4.6 SSE	3.9 SSE	3.8 S	2.8 S	2.4 SSW	2.2 SSW	4.2 SSE	2.6 S	1.4 SSW	2.6	SSW
04	0.8 SW	0.9 WSW	0.7 SW	1.0 S	1.7 SSW	1.5 SSW	0.7 WSW	0.4 WSW	0.5 SSW	1.3 E	1.4 E	4.1 SSE	4.9 SSE	4.0 SSE	4.2 SSE	4.6 S	4.0 SSE	4.4 S	4.0 SSE	3.3 S	2.9 S	2.4 SSW	2.0 SW	1.8 SSW	2.4	SSE
05	1.6 SSW	1.3 SW	1.6 SW	1.7 SW	1.5 SW	2.3 SSW	1.9 S	1.7 SSW	3.4 S	1.8 SSW	3.4 S	4.4 SSE	4.6 SSE	4.0 SSE	4.8 SSE	4.2 SSE	3.5 SSE	3.1 SE	2.8 SSE	2.0 SSE	1.9 S	2.0 S	2.1 SW	3.0 SSW	2.7	SSE
06	4.0 SSE	3.7 S	2.0 S	1.4 SSW	1.4 SSW	0.9 WSW	0.9 SW	0.7 WSW	1.2 NE	2.1 NNE	3.1 ESE	5.1 SSE	5.2 SSE	4.8 SSE	4.7 SSE	4.3 SSE	3.7 S	3.2 S	2.4 SSW	1.6 SW	1.2 NNE	2.4 WSW	3.8 NNW	3.8 NNW	2.8	SSE
07	4.4 W	4.3 N	5.1 N	4.9 NNW	4.8 N	5.1 N	5.8 W	6.2 N	5.0 N	4.7 N	4.9 E	5.1 E	5.4 N	5.3 N	5.3 N	5.6 N	5.2 N	5.8 N	6.7 N	7.1 N	7.0 N	7.6 S	7.2 N	7.2 N	5.7	N
08	6.6 N	6.1 E	6.0 N	6.2 E	6.1 E	6.1 N	6.0 E	5.9 E	5.7 S	4.6 S	5.4 N	5.2 S	5.6 E	5.8 S	5.4 E	5.4 N	5.6 E	5.6 E	5.1 NNE	5.1 NNE	4.8 NNE	4.5 NNE	4.0 NNE	3.8 NNE	5.5	E
09	3.1 NNE	2.7 NNE	2.2 NNW	3.2 W	3.5 N	2.3 NNW	2.7 E	1.4 SSE	2.4 NNE	2.8 NNE	2.8 N	2.4 E	2.1 W	3.1 W	3.2 NNW	2.6 NNW	3.0 NNW	2.8 NNW	1.8 NNW	2.0 NW	1.6 NW	2.1 NNW	1.2 NNW	2.6 NNW	2.5	NNW
10	2.2 NNW	2.7 NNW	3.5 NNW	3.9 NNW	2.2 NW	1.9 NW	3.3 NNW	4.0 N	3.9 NNW	3.9 NNW	3.3 NNW	4.3 NNW	4.5 W	4.7 N	3.8 NNW	4.3 NNE	4.6 NNE	5.7 N	6.0 E	5.4 N	4.4 W	3.7 N	2.9 WSW	2.7 NW	3.8	NNW
11	2.6 NW	2.9 NW	2.2 NW	2.7 NW	2.7 NNW	4.0 N	3.3 NNW	4.2 NNE	4.8 NNE	4.0 NNE	2.8 E	2.2 WNW	3.1 NW	3.0 NW	2.9 NW	3.1 NNW	3.1 S	2.8 NW	3.0 NW	2.2 NW	2.0 WNW	1.6 WSW	1.2 WSW	0.9 WSW	2.8	NW
12	1.6 SW	1.4 WSW	1.7 WSW	1.7 WSW	1.0 W	0.8 W	0.8 W	0.5 SW	2.6 NNW	2.9 NNW	2.0 NNW	2.8 NNW	2.5 NNW	3.0 NNW	2.4 NNW	2.9 NW	2.8 NW	2.6 NW	1.5 W	1.0 W	1.2 SW	1.8 SW	1.2 W	1.5 SSW	1.8	NNW
13	0.4 W	1.8 W	1.4 WNW	1.1 W	1.8 WNW	0.9 WNW	1.8 NW	3.5 NNW	4.3 NNW	5.2 N	5.1 N	5.6 S	4.9 N	4.2 E	3.6 N	3.8 E	3.4 E	2.5 E	1.4 WNW	1.9 SW	2.7 SSW	2.6 SW	2.7 SW	2.8 SW	2.9	N
14	3.0 WNW	2.3 WNW	2.0 W	2.4 WNW	2.2 WSW	1.9 WSW	2.0 WSW	1.1 W	1.9 W	4.6 WNW	6.1 WNW	5.7 WNW	4.9 WNW	4.1 WNW	4.0 W	3.0 W	3.2 WNW	2.5 W	2.4 SSW	1.9 SW	2.9 SSW	2.8 SW	2.2 SW	2.0 SW	3.0	WNW
15	2.0 WSW	2.1 WSW	2.5 SW	2.2 WSW	1.9 WSW	1.9 WSW	2.5 SW	1.3 SW	2.4 SSE	3.2 SSE	3.4 SSE	3.7 S	5.4 S	5.8 SSE	5.6 SSE	4.9 SSE	3.0 SSE	1.0 SSE	1.1 SSW	1.4 SW	1.7 SW	2.3 SW	1.9 SW	2.0 SW	2.7	SSE
16	2.6 SSW	2.0 SW	2.9 SW	2.2 SW	2.2 SW	2.6 SW	2.1 SW	1.2 SW	0.5 ESE	1.5 NE	1.9 NE	2.5 NNE	2.7 NNE	3.0 E	2.7 NNE	2.4 N	1.4 NNE	0.8 S	0.9 NW	2.0 SW	2.0 SW	2.0 SW	1.7 SW	2.5 SW	2.0	SW
17	2.2 SW	2.0 SW	2.0 SW	2.4 SSW	2.3 SSW	0.8 WSW	2.1 SSW	1.1 S	1.1 E	1.6 ENE	2.4 NNE	1.9 NNE	1.3 NE	1.3 NNE	2.1 NE	1.5 NE	0.8 E	0.8 ESE	1.0 SE	1.7 SSE	1.1 SSE	0.1 SSW	1.0 SSE	0.4 S	1.5	SSW
18	0.5 W	0.6 W	1.3 SSW	1.3 S	1.0 SW	0.5 S	1.1 SW	0.7 SW	0.9 SE	2.7 SSE	3.8 S	6.1 SSE	5.5 SSE	3.8 S	5.3 SSE	4.1 SSE	4.8 SSE	4.8 S	3.9 SW	1.4 S	1.4 SW	1.3 SE	1.1 ENE	1.5 WSW	2.5	SSE
19	1.7 NNW	1.5 NW	1.0 WSW	0.2 SW	1.2 SW	1.9 SW	2.3 SSW	2.5 S	2.0 ESE	1.2 E	1.5 SSE	1.6 SE	1.8 SE	1.4 E	2.5 NNE	1.4 ENE	0.7 SSE	1.0 SSW	1.6 WSW	1.4 SW	2.0 SW	1.9 SW	1.0 SW	2.1 SSW	1.6	SW
20	1.8 SW	2.4 SW	2.3 SW	2.9 SW	2.7 SSW	3.2 S	2.5 SSW	2.5 SW	2.6 SW	1.8 SSW	1.5 SW	2.0 SSW	2.6 SSW	0.8 S	1.3 WSW	2.0 W	1.9 NNE	3.5 NNE	5.2 NNE	5.2 E	5.7 S	4.8 W	4.3 S	5.0 E	3.0	SW
21	3.7 NNE	3.7 S	4.4 N	4.4 E	3.6 W	1.3 S	2.7 NNE	4.6 E	3.7 N	4.1 W	3.0 NNW	2.4 NNW	2.1 NW	3.1 E	4.2 N	3.6 W	2.5 NW	1.3 NW	1.9 E	1.9 WSW	1.4 SSW	1.2 W	1.4 W	1.4 W	2.8	W
22	1.1 WSW	1.3 W	1.6 WSW	1.5 W	1.6 W	1.4 WSW	1.4 WSW	1.6 WNW	0.8 WSW	1.8 NNW	2.0 NNW	2.9 NNW	3.3 NNW	4.6 E	4.2 NNE	3.6 NNE	3.2 NNE	2.8 NNE	2.7 N	1.5 NE	1.5 SSW	1.6 SSW	2.6 SSW	2.5 SSW	2.2	WSW
23	1.6 SSW	1.1 SSW	1.6 SW	2.3 SSW	2.5 SSW	2.7 SSW	2.4 SSW	1.8 SSW	1.7 S	1.0 SE	0.9 ENE	1.5 E	2.1 NE	2.3 S	1.2 ESE	0.5 SSW	1.5 ESE	2.3 ESE	1.8 ESE	1.8 SE	1.2 SE	1.2 SSW	1.1 S	0.4 WSW	1.6	SSW
24	0.8 S	0.6 SE	0.8 SSE	0.3 SSE	0.2 SW	0.2 WSW	0.3 WNW	0.3 WSW	0.3 SW	0.6 SW	1.0 ESE	1.0 NNE	1.4 ESE	1.2 E	1.5 NNE	1.8 S	1.9 S	2.9 NNE	1.9 ENE	2.0 ENE	3.4 WNW	3.6 NNW	3.0 W	1.0 SW	1.1 WSW	0.9 WSW	1.4	WSW
25	1.2 WSW	1.7 SSW	2.2 SW	2.1 SSW	2.0 SW	1.3 W	1.5 SW	1.3 SW	0.5 ESE	0.6 ESE	3.9 NNE	3.0 NNE	3.4 NNE	2.3 NE	1.0 ESE	2.4 ENE	2.2 ENE	1.0 S	1.8 SSW	1.0 SW	1.7 SSW	1.7 SSW	1.5 S	1.9 SSW	1.8	SSW
26	1.6 SSW	1.8 SSW	1.8 S	1.5 SSW	0.9 SSW	0.6 ESE	0.2 NE	0.6 SSE	1.6 ESE	1.4 SSE	2.8 SE	3.2 SE	3.7 SE	2.8 SE	2.7 SSE	2.6 SSE	3.2 SSE	2.4 SSE	2.0 S	2.3 S	1.8 S	2.2 S	1.5 SSW	1.7 SSW	2.0	SSE
27	1.9 SSW	1.6 SSW	1.9 SSW	2.3 SSW	2.4 SSW	1.7 SW	1.6 SW	1.6 SW	2.6 S	3.4 S	3.7 S	4.2 SSE	3.9 SSE	3.7 SSE	2.2 NE	1.8 NNE	1.0 NNE	0.3 SE	0.4 SW	2.0 SSW	1.4 SW	1.4 SW	1.7 SSW	1.5 SSW	2.1	SSW
28	1.5 SSW	1.7 SSW	0.9 SW	1.0 SSW	1.2 SW	1.3 SSW	1.6 SW	1.2 SSW	0.6 SSE	1.4 SSE	2.2 ENE	2.1 NE	2.3 NE	2.4 NE	1.4 ENE	0.7 ESE	0.7 SW	0.8 SW	2.4 WNW	2.3 W	3.2 W	2.4 SW	1.3 SSW	1.8 S	1.6	SW
29	1.6 SSW	1.3 WSW	1.1 SSW	1.0 W	2.0 SSW	1.8 SW	1.8 W	1.2 S	1.2 ENE	1.4 ENE	1.5 ENE	1.8 NE	1.8 NNE	1.7 NE	1.2 ESE	1.7 ESE	1.1 SE	1.4 ENE	1.4 NNE	0.2 ENE	0.8 SW	0.8 SSW	0.7 SSE	0.6 NE	1.3	ENE
30	2.4 NNE	2.5 E	1.2 NNW	1.6 NNW	3.3 E	3.3 S	3.5 W	3.1 NNE	3.0 NNE	3.0 NNE	3.1 NNE	3.2 NNE	3.1 NNE	2.4 NNE	2.3 NNE	2.2 NE	1.5 NE	1.1 NE	0.8 ENE	0.0 SE	1.5 SSW	1.8 S	1.8 SSE	1.0 SSE	2.2	NNE
月統計	2.1	2.1	2.1	2.1	2.1	1.9	2.1	2.0	2.2	2.5	3.0	3.4	3.5	3.4	3.3	3.1	2.8	2.6	2.6	2.4	2.5	2.5	2.1	2.1	2.5	SSW

附錄Ⅳ.1-6 104年5月低塔63公尺逐時風向與風速月報表

站名: 鹽寮氣象站
地址: 新北市貢寮區仁里村低塔
單位: 風速(m/s),風向(十六方位)

儀器高度: 63M
資料時間: 2015年5日

小時 日期	01	02	03	04	05	06	07	08	09	10	11	12	13	14	15	16	17	18	19	20	21	22	23	24	日平均風速	日盛行風向
01	0.1 WSW	0.0 NE	0.0 W	0.1 SSW	0.1 SW	0.7 SSE	0.1 SSW	0.5 S	2.9 S	3.7 S	3.9 S	4.4 S	5.6 SSW	3.1 SSW	3.6 SSW	3.9 SSW	2.4 SW	2.8 SW	3.8 WSW	1.6 WSW	0.6 SW	1.8 SW	1.8 SW	1.6 WSW	2.1	SSW
02	2.0 WSW	2.3 WSW	2.6 WSW	0.6 WSW	0.4 W	0.2 WNW	0.1 SSW	0.1 SW	0.9 E	2.9 S	4.7 SSE	4.9 S	5.1 SSW	5.1 SSW	4.8 SSW	3.6 SSW	1.0 WNW	1.0 WSW	1.9 WSW	1.3 W	1.1 W	1.0 WSW	1.9 WSW	2.2 W	2.2	WSW
03	0.5 NW	0.8 SE	0.7 SSW	0.3 W	1.4 NW	0.5 WNW	1.0 SSE	0.7 NNW	1.9 NW	1.1 W	1.1 ESE	2.6 S	3.0 S	5.1 SE	3.3 SSE	1.2 S	0.1 WSW	0.2 W	4.3 ENE	2.5 NNE	2.8 NNE	3.2 NNE	2.8 NE	2.9 NE	1.8	NNE
04	4.2 NE	2.8 NE	4.0 NE	3.7 NE	3.1 NNE	1.8 W	1.1 WNW	0.2 NW	0.1 WSW	0.2 SW	0.6 S	0.4 W	1.7 NE	2.1 NE	1.9 NE	3.0 ENE	3.3 ENE	3.2 ENE	1.1 NE	0.7 S	0.7 WSW	0.3 W	0.6 SE	1.1 ESE	1.7	NE
05	3.9 ENE	2.4 ENE	0.4 ESE	0.2 NNW	0.5 WSW	0.2 WSW	0.1 WSW	0.1 NW	0.3 NW	0.1 SW	0.1 WSW	0.1 SW	0.1 NW	0.0 E	0.4 NE	0.0 E	0.1 SSW	0.2 WNW	0.2 W	0.2 NW	0.1 NW	0.0 N	0.1 SW	0.2 SW	0.4	NW
06	0.1 W	0.0 WSW	0.0 NNW	0.2 NW	0.2 W	0.1 WSW	0.1 W	0.1 WSW	0.0 SSW	0.0 SSW	0.0 E	0.0 N	0.0 NE	0.0 N	0.0 N	0.1 NNE	0.3 SE	0.1 SSE	0.4 SW	0.2 SW	0.2 SW	0.2 SW	0.2 SW	0.0 WSW	0.1	SW
07	0.1 W	0.0 SSW	0.4 SW	0.1 E	0.2 WNW	1.1 SW	0.2 NNE	3.1 NE	4.8 NE	4.7 NE	3.6 NE	4.8 NE	4.8 NE	5.2 ENE	5.2 ENE	4.0 ENE	3.4 NE	2.5 NE	2.0 NE	0.3 W	0.4 W	0.2 W	0.2 WNW	0.1 SE	2.1	NE
08	0.1 WSW	0.1 NW	0.1 SSW	0.1 SSE	0.0 SSE	0.0 NE	0.1 WSW	0.0 SSE	1.3 SE	1.8 SSE	2.1 S	3.2 SSE	4.0 S	4.0 S	3.9 S	4.1 S	3.7 S	0.6 SW	0.5 SW	0.4 W	0.1 WSW	0.0 SSE	0.1 W	0.3 W	1.3	SSE
09	0.2 WNW	0.1 NW	0.1 NW	0.1 SW	0.1 NW	0.1 S	0.7 SE	0.0 SSW	0.9 ESE	2.4 E	3.0 ENE	2.6 ENE	3.3 ENE	2.7 ENE	1.1 E	0.5 WSW	2.2 SE	4.7 ENE	4.4 NE	4.1 NE	1.4 NE	0.0 WSW	0.1 NW	0.1 NW	1.5	ENE
10	0.1 NNW	0.1 SW	0.2 W	0.2 W	0.1 WSW	0.0 SSE	0.0 N	0.0 SE	4.6 ESE	5.1 SE	2.1 E	2.1 NW	0.9 WNW	0.0 WSW	0.0 NE	0.0 SE	0.0 S	0.6 SSW	0.4 S	2.6 S	4.7 S	5.3 S	4.7 S	4.0 S	1.6	S
11	5.0 S	5.3 SSW	4.8 SSW	4.8 SSW	3.9 SSW	3.8 SSW	3.2 SSW	1.9 SW	1.5 WSW	2.9 SW	5.3 SSW	6.6 S	4.0 SSW	4.1 SSW	1.7 SSW	3.2 SSW	4.3 SW	2.7 SSW	1.2 WSW	0.1 ESE	0.4 NW	0.4 WSW	0.1 SSE	2.4 NW	3.1	SSW
12	9.2 NW	8.6 NW	6.7 NW	3.6 WNW	3.5 NW	2.2 WNW	8.6 ENE	5.9 NE	5.7 NE	4.9 NE	3.8 NE	4.6 ENE	4.2 ENE	4.4 ENE	3.0 ENE	2.1 NE	0.3 ESE	0.1 NNW	0.2 NW	0.9 WNW	0.8 W	0.2 WNW	0.2 W	0.2 W	3.5	NE
13	0.2 W	0.2 W	0.2 W	0.2 WNW	0.2 WSW	0.2 WSW	0.2 WNW	0.1 SW	2.4 S	5.6 S	6.1 S	6.7 S	5.7 SSW	5.0 SSW	5.3 SSW	4.9 SSW	1.4 SSW	0.7 SW	0.2 W	0.9 SW	0.1 SSW	0.4 W	0.1 WNW	0.0 SW	2.0	SSW
14	0.1 W	0.1 W	0.0 WSW	0.1 W	0.1 WNW	0.1 SSW	0.0 S	0.0 NE	0.0 N	1.6 SSW	6.3 S	5.8 SSW	6.1 SSW	4.2 SSW	1.9 SSE	0.3 ESE	0.3 SSE	0.1 S	0.1 WSW	0.1 W	0.2 WSW	0.1 S	0.1 WNW	0.4 SW	1.2	SSW
15	0.1 W	0.5 WSW	0.2 WNW	0.1 WNW	0.4 WNW	0.6 W	0.3 WSW	0.2 W	1.1 SE	0.1 NE	0.2 ESE	2.5 SSE	4.2 S	4.0 S	5.4 SSW	6.7 SSW	5.2 SSW	5.0 SSW	2.2 SW	1.4 WSW	0.8 W	1.5 WSW	0.2 W	0.2 W	1.8	W
16	0.2 WSW	0.2 W	0.3 WSW	0.2 WNW	0.2 WSW	0.1 S	0.1 WSW	0.0 ESE	0.0 NNE	3.1 SSE	3.7 S	3.4 SSE	1.0 SSE	1.6 E	1.2 E	2.7 SSE	0.3 S	0.0 ENE	0.0 WSW	0.1 W	0.1 W	0.0 W	0.1 S	0.0 WSW	0.8	WSW
17	0.1 SW	0.1 S	0.1 SSW	0.1 W	0.1 WNW	0.1 WNW	0.1 WNW	0.0 SE	0.0 N	0.1 NE	0.5 SE	1.1 E	1.8 E	1.4 ESE	0.0 ENE	1.6 ENE	1.1 ENE	0.0 N	0.0 N	0.1 WSW	0.2 WSW	0.1 NNW	0.1 SSW	0.2 WNW	0.4	WNW
18	0.1 W	0.1 SSW	0.0 W	0.2 W	0.1 WSW	0.2 WNW	0.1 WNW	1.1 SSW	3.4 S	4.8 S	6.6 SSW	7.0 SSW	6.0 SSW	4.4 SSW	3.5 SSE	0.6 ENE	1.6 S	1.2 S	0.4 SW	0.2 SW	0.2 W	0.1 SW	0.1 SW	0.1 WNW	1.8	SSW
19	0.1 NW	0.1 WSW	0.2 WNW	0.2 W	0.1 WSW	0.1 WSW	0.1 W	0.1 NNW	0.0 E	0.0 N	1.2 SE	3.6 SE	3.1 ESE	1.5 E	0.0 ESE	0.0 ESE	0.0 NE	0.0 N	0.2 W	0.2 W	0.2 W	0.2 W	0.2 W	0.2 WNW	0.5	W
20	0.1 SSW	0.0 SW	0.2 W	0.1 W	0.1 W	0.0 SE	0.1 SSE	0.1 W	0.4 WNW	2.0 NW	0.1 WNW	0.1 WSW	0.0 E	0.3 NNE	0.3 SE	1.8 NE	2.8 NE	3.5 NE	2.6 NE	2.8 ENE	3.3 ENE	2.4 NE	3.2 NE	2.6 NE	1.2	NE
21	2.8 ENE	0.3 NE	2.5 ENE	3.2 ENE	4.4 ENE	5.8 E	5.4 E	4.5 E	4.2 E	4.8 E	4.6 E	4.1 E	4.9 E	4.9 ESE	4.0 ESE	3.3 SE	3.6 SE	2.4 SE	3.2 ESE	1.6 E	4.7 E	4.2 ESE	4.4 SE	5.7 SE	3.9	E
22	5.5 SE	1.0 SSW	0.2 WNW	0.1 SSE	0.0 SW	0.0 WSW	0.0 S	0.2 NW	0.1 WNW	0.0 SW	0.0 ENE	0.1 NE	0.0 NNE	0.1 SSW	0.0 N	0.0 NE	0.0 N	0.0 N	0.1 S	0.2 WSW	0.3 NW	0.1 NW	0.1 WSW	0.1 WSW	0.4	WSW
23	0.3 NW	0.4 S	0.1 W	0.2 S	0.0 SE	0.0 SSE	0.1 NNW	0.0 N	0.1 S	0.6 NE	4.4 ENE	4.1 ENE	1.4 ENE	1.0 NE	0.4 NE	0.1 ENE	0.0 N	0.0 N	0.0 E	0.1 SSW	0.2 WSW	0.0 NE	0.0 E	0.0 SSE	0.6	NE
24	0.1 WSW	0.1 NW	0.0 N	0.0 SE	0.1 S	0.0 E	0.1 WSW	0.2 WSW	0.0 SSE	0.0 SSE	1.0 SW	1.5 NW	4.1 WNW	4.3 NW	2.2 NNW	4.4 NE	5.3 NE	5.6 NE	4.2 NE	3.1 NE	3.2 ENE	1.9 ENE	1.9 NE	2.2 NE	1.9	NE
25	0.5 NE	1.0 NNE	0.3 NNE	0.9 NE	1.4 NE	2.4 NNE	0.9 NNE	1.8 NE	1.8 NE	3.9 ENE	4.4 ENE	3.6 ENE	3.7 ENE	3.8 ENE	3.2 ENE	2.2 ENE	1.6 ENE	2.1 ENE	0.7 NE	0.3 NNE	0.3 S	0.1 N	0.2 E	0.0 NNE	1.7	ENE
26	0.5 NNE	0.2 W	0.0 NNW	0.1 W	0.0 W	0.1 N	0.0 NNW	0.0 NNW	0.0 NNE	0.0 NNE	1.6 NE	0.0 S	0.2 W	0.0 W	0.0 NE	0.2 WSW	0.2 NW	0.2 NW	0.2 WNW	0.1 W	0.1 ESE	0.1 WSW	0.1 NW	0.0 WSW	0.2	W
27	0.1 SW	0.1 NW	0.2 WNW	0.1 W	0.2 NW	0.1 WSW	0.0 E	0.1 W	0.0 NE	0.0 N	0.0 ESE	0.0 ENE	0.0 NE	0.4 NE	0.7 ENE	0.1 ENE	0.0 S	0.2 SSE	0.7 SSW	0.4 WSW	0.1 SSW	0.0 W	0.1 WSW	0.2 SW	0.2	NE
28	0.1 W	0.4 WNW	0.6 WSW	0.1 SSW	0.7 WNW	0.2 W	0.1 W	0.4 WSW	3.6 WNW	2.0 WNW	2.2 SW	3.0 WNW	2.2 NW	1.4 W	0.2 ESE	0.0 E	1.4 SE	0.0 WSW	0.1 SW	0.1 WSW	0.7 WSW	2.4 WSW	0.1 SE	0.2 WSW	0.9	WSW
29	0.4 WSW	0.3 SW	0.1 SW	0.3 SE	0.1 WNW	0.1 W	0.1 W	0.0 SSW	0.4 NNW	0.5 ESE	0.9 E	0.8 E	2.3 ENE	0.7 ENE	0.4 SW	3.5 SW	0.8 WSW	0.0 S	0.0 SSE	0.1 W	0.2 SW	0.3 W	0.0 S	0.3 WSW	0.5	SW
30	0.1 W	0.1 W	0.1 WSW	0.1 WSW	0.2 W	0.1 W	2.9 NW	2.0 NW	4.2 NW	4.6 NW	2.5 SE	1.2 SSW	3.2 SSE	2.9 SSE	4.0 SSE	2.1 S	2.0 SSE	1.7 SW	0.3 WSW	0.0 SE	0.1 S	1.5 NNE	2.0 NE	0.1 W	1.6	W
31	0.3 W	0.1 WNW	0.1 NW	0.0 WSW	0.3 SE	0.1 WNW	0.1 SSE	0.7 ESE	1.0 ESE	0.2 E	0.2 SSE	0.2 ENE	0.0 ENE	1.7 ENE	2.4 ENE	4.4 E	0.9 S	0.1 SW	0.2 WSW	0.1 NW	0.1 WSW	0.1 WNW	0.1 SSE	0.2 NW	0.6	ENE
月統計	1.2	0.9	0.8	0.7	0.7	0.7	0.8	0.8	1.5	2.1	2.5	2.7	2.8	2.6	2.1	2.1	1.6	1.3	1.2	0.9	0.9	0.9	0.8	0.9	1.4	W

附錄Ⅳ.1-5 104年5月低塔21公尺逐時風向與風速月報表

站名: 鹽寮氣象站
地址: 新北市貢寮區仁里村低塔
單位: 風速(m/s),風向(十六方位)

儀器高度: 21M
資料時間: 2015年5日

小時 日期	01	02	03	04	05	06	07	08	09	10	11	12	13	14	15	16	17	18	19	20	21	22	23	24	日平均風速	日盛行風向
01	1.3 NW	1.1 WNW	1.1 NW	1.0 WNW	1.1 NW	1.1 WNW	1.2 NW	1.0 SSE	2.1 SSE	2.9 SE	2.8 SSE	2.9 SSE	3.9 S	2.4 SSE	2.6 S	2.6 S	1.5 SSW	1.6 SSW	1.6 WSW	1.1 WSW	0.7 WNW	1.2 SW	1.2 SSW	0.8 WSW	1.7	SSE
02	1.3 WSW	1.3 SW	1.2 SSW	0.8 W	1.1 NW	1.4 WNW	1.1 NW	0.6 WSW	1.5 E	2.2 SE	2.8 SE	3.3 SSE	3.6 S	3.6 SSE	3.5 S	2.9 S	1.4 WSW	1.5 SSW	1.5 SSW	0.7 WSW	0.9 WSW	0.8 WNW	1.3 SW	1.4 WSW	1.7	WSW
03	1.8 NNW	1.0 W	1.1 W	0.7 WNW	1.0 WSW	0.3 SW	0.9 SSW	0.8 WNW	1.7 W	1.5 SSW	1.7 ENE	1.9 SE	2.2 SE	3.0 ESE	1.8 ESE	1.1 SE	0.6 SW	0.5 SW	3.0 S	1.8 NW	1.8 NW	2.0 NW	1.8 NW	1.8 NNW	1.5	NW
04	2.5 N	2.0 WSW	2.6 N	2.3 NNW	2.0 NW	1.4 SW	0.8 W	0.9 WNW	0.3 NW	0.7 NW	1.0 NW	0.7 W	1.5 NNW	1.7 WSW	1.6 NNW	1.9 E	2.0 N	1.8 W	1.2 WNW	0.8 W	0.6 WNW	0.3 W	0.5 WSW	0.8 WSW	1.3	W
05	1.9 NNE	1.3 W	0.8 WNW	0.6 W	0.4 SW	0.4 W	1.0 WNW	0.7 WNW	0.4 W	0.3 W	0.1 SSW	0.2 NW	0.3 WNW	0.2 W	0.4 SSW	0.3 WSW	0.1 W	0.2 WNW	0.4 WNW	0.7 WNW	0.5 WNW	1.1 WNW	0.4 WSW	0.2 W	0.5	WNW
06	0.3 WNW	0.6 WNW	0.9 WNW	0.9 WNW	0.8 WNW	0.4 W	0.8 WNW	0.9 W	2.4 SE	3.1 SSE	1.4 ESE	1.6 NNE	1.5 NE	2.0 NNE	1.4 ENE	1.8 NE	1.4 ESE	1.2 SSE	1.6 S	1.7 S	1.1 SSW	0.8 SW	0.6 SSW	0.7 SSE	1.3	WNW
07	0.1 W	0.5 S	0.9 WSW	0.4 W	0.8 WNW	1.0 WNW	1.3 NW	2.2 NNW	3.0 N	2.8 S	2.6 E	3.6 N	3.4 E	3.8 NNE	3.6 N	3.3 NNE	2.6 E	1.9 W	1.7 NNW	0.7 SW	0.5 SW	0.6 WNW	0.9 WNW	0.7 NW	1.8	WNW
08	1.0 NW	0.7 WNW	0.3 W	0.6 W	0.6 WNW	0.6 WNW	0.4 W	0.7 S	1.5 ESE	1.4 ESE	1.7 SSE	2.2 ESE	2.8 SE	2.9 SSE	2.9 SSE	3.0 SSE	2.7 SSE	0.9 S	0.8 WSW	0.5 S	0.4 WNW	0.9 NW	0.8 W	1.3 NW	1.3	SSE
09	0.8 WNW	1.4 WNW	1.5 WNW	0.6 WNW	0.5 WNW	0.4 SSW	0.9 SSE	0.8 SSE	2.1 ENE	2.3 NNE	3.0 NNE	2.5 NNE	2.9 NNE	2.4 NNE	1.4 ENE	1.0 SSW	1.8 ENE	3.2 NNE	3.0 E	2.6 NNW	1.4 NW	0.6 W	0.2 W	0.2 WNW	1.6	NNE
10	0.3 W	0.2 W	0.2 WSW	0.8 WSW	1.3 WNW	1.5 NW	1.0 WNW	0.9 W	3.3 SW	3.3 WSW	1.2 WNW	1.6 W	0.8 SW	0.9 SSE	1.2 E	0.7 N	0.1 NW	0.6 SE	0.3 S	1.3 SSE	2.5 SSE	3.0 SSE	2.9 SSE	2.5 SSE	1.4	SSE
11	2.8 SSE	3.3 SSE	3.2 SSE	3.0 S	2.5 S	2.5 S	2.2 S	1.5 SW	1.5 SW	1.9 SSW	3.4 SSE	4.2 SSE	2.5 S	2.8 SSE	1.4 SSE	2.2 S	2.8 S	1.6 S	0.8 WSW	0.3 W	0.7 WNW	0.5 SW	0.6 W	1.3 W	2.1	S
12	5.6 W	5.6 W	4.4 WSW	2.6 WSW	2.2 WSW	1.8 SW	5.2 E	3.7 N	3.5 N	3.0 N	2.7 W	3.5 NNE	3.3 NNE	3.7 NNE	2.8 NNE	2.2 W	1.8 NW	0.9 W	0.8 WSW	1.0 WNW	0.9 WSW	1.1 NW	0.9 NW	1.5 WNW	2.7	WSW
13	1.2 WNW	1.0 WNW	0.9 WNW	1.2 WNW	1.4 WNW	1.5 WNW	0.8 WNW	0.6 SW	2.2 SE	4.3 SSE	4.2 SSE	4.6 SSE	4.2 SSE	3.6 SSE	3.7 SSE	3.7 S	1.7 S	1.2 S	0.2 WSW	1.0 SSW	0.5 WNW	0.8 WNW	1.1 WNW	0.7 WNW	1.9	WNW
14	0.9 WNW	0.6 WNW	0.7 WNW	0.7 WNW	0.6 WNW	0.7 WNW	0.3 SW	0.1 SSW	1.0 ENE	1.9 E	4.5 SSE	4.3 SSE	4.2 S	3.2 S	2.1 SE	1.2 ENE	0.7 ENE	0.6 E	0.6 SW	0.2 W	0.7 WNW	1.0 WNW	1.4 NW	0.8 WNW	1.4	WNW
15	1.1 WNW	1.2 WNW	1.6 NW	1.7 NW	1.1 WNW	1.3 WNW	1.2 NW	1.0 SW	1.8 E	1.1 SE	1.6 ENE	2.3 ESE	3.0 SE	3.1 SSE	3.9 S	4.4 S	3.7 S	3.5 S	1.8 SSW	1.1 SW	0.8 W	0.8 SW	0.6 WSW	0.5 WNW	1.8	WNW
16	0.4 W	1.3 WNW	1.0 W	1.3 WNW	1.2 W	1.3 WNW	0.7 WNW	0.8 ESE	1.3 NE	2.6 SE	3.1 SE	2.6 ESE	1.8 ESE	2.1 NE	2.0 NE	2.0 ESE	1.0 E	1.0 NE	0.3 NW	0.4 WSW	0.5 W	0.6 WNW	0.4 W	0.4 WNW	1.3	W
17	0.8 WNW	1.0 WNW	1.3 NW	0.9 WNW	0.8 WNW	1.1 WNW	0.5 WNW	0.5 SE	1.4 ENE	1.8 ENE	1.9 ENE	2.3 NE	2.4 NE	2.0 ENE	1.8 NE	2.5 NNE	2.1 NNE	1.0 NE	0.8 NE	0.2 WSW	0.2 W	0.7 WNW	0.3 WNW	0.5 WNW	1.2	WNW
18	0.7 WNW	1.1 WNW	1.6 NW	0.6 WNW	0.5 WNW	0.9 WNW	0.8 NW	1.8 S	2.6 SE	3.4 SSE	4.6 SSE	4.8 S	4.3 S	3.5 S	2.9 ESE	1.5 NNE	1.8 SE	1.6 SSE	1.2 SSW	0.5 SW	0.4 W	0.5 WNW	1.1 NW	1.0 WNW	1.8	WNW
19	0.8 NW	0.6 WSW	1.2 WNW	0.7 WNW	0.6 WNW	0.5 WNW	1.2 NW	1.2 NW	1.1 SE	1.0 E	1.7 E	2.5 E	2.2 ENE	2.1 NE	1.2 ENE	1.2 ENE	1.2 NE	0.1 S	0.2 SSW	1.0 WSW	0.8 WNW	1.0 WNW	1.3 WNW	1.1 WNW	1.1	WNW
20	1.0 WNW	0.8 WSW	1.0 WNW	0.4 WNW	1.2 WSW	0.2 WNW	0.5 S	0.5 NW	0.5 W	1.2 W	0.2 NW	0.3 SSW	0.7 ESE	1.1 W	0.7 WSW	1.6 S	2.0 W	2.5 N	2.0 W	2.1 ESE	2.1 ENE	1.6 NNW	2.0 NNW	1.8 NNW	1.2	W
21	1.7 NNW	1.6 NW	1.7 S	1.7 S	2.2 NNE	3.2 NNE	2.9 NNE	2.4 NNE	2.7 NNE	2.9 NNE	2.7 NE	2.2 NE	2.5 NE	2.4 ENE	2.4 E	2.1 E	2.3 ESE	1.6 ESE	1.9 ENE	0.9 ESE	2.7 NNE	2.6 E	2.4 E	3.0 E	2.3	NNE
22	3.0 E	0.8 SSE	0.2 W	0.1 W	0.1 NW	0.2 WNW	0.5 NW	0.2 W	0.2 W	0.5 S	0.8 NE	1.2 NE	1.1 ENE	0.2 SSE	0.7 NE	1.2 NNE	0.9 NE	0.5 ENE	0.5 S	0.1 SW	0.7 WNW	0.3 NW	1.0 WSW	0.9 SSW	0.7	NE
23	0.5 WNW	0.5 WNW	0.2 W	0.8 WNW	0.2 WSW	0.1 WNW	0.2 WNW	0.1 SSW	0.3 ESE	1.2 E	3.3 NNE	3.0 NNE	1.6 N	1.6 S	1.1 E	1.1 NNE	0.2 SSW	0.3 ESE	0.1 NW	0.2 WSW	0.2 WNW	0.2 W	0.2 WNW	0.2 W	0.7	WNW
24	0.2 W	0.2 WSW	0.2 WNW	0.1 SW	0.1 W	0.3 WNW	0.1 WSW	0.1 WNW	0.2 ESE	0.8 ESE	1.5 WSW	1.5 W	3.2 WSW	3.3 WSW	2.0 WNW	2.9 E	3.3 W	3.4 W	2.7 W	2.1 W	1.8 W	1.2 W	1.5 NNW	1.6 NNW	1.4	W
25	1.0 NW	1.0 WNW	0.9 NW	1.2 NW	1.6 NNW	1.7 NW	1.4 NW	1.6 NNW	1.8 S	2.9 NNE	3.1 NNE	2.6 NNE	3.1 NNE	3.0 NNE	2.7 N	2.2 NNE	1.7 N	1.6 E	1.3 NW	0.8 WNW	0.7 WNW	0.6 NW	0.8 NW	1.0 NW	1.7	NW
26	1.1 NW	1.0 WNW	1.0 WNW	1.0 NW	1.1 NW	1.2 NW	0.4 WNW	0.8 NW	0.8 S	0.8 E	1.9 E	0.9 NW	0.2 WSW	0.3 WSW	0.1 SSW	0.1 WSW	0.2 W	0.2 W	0.3 WNW	0.3 W	0.2 NW	0.5 WNW	0.7 WNW	1.0 WNW	0.7	WNW
27	1.1 NW	0.9 WNW	1.0 WNW	0.7 NW	1.4 WNW	0.4 W	0.9 NW	0.9 WNW	0.1 SE	0.8 E	1.3 NE	1.8 ENE	1.6 NE	1.5 NE	1.5 NNE	1.2 NNE	0.6 S	0.5 SSE	0.9 SSW	0.8 SW	0.7 WNW	0.4 WNW	0.4 W	1.1 WNW	0.9	WNW
28	0.8 WSW	1.0 WNW	0.9 WSW	0.3 W	0.6 SSE	0.7 ESE	0.6 WSW	1.0 SE	2.8 WSW	1.9 WSW	2.2 WNW	2.5 WSW	2.1 W	1.3 SW	1.1 SE	0.9 ENE	1.4 ESE	0.3 WSW	0.4 W	0.7 WNW	0.6 WSW	1.4 SW	1.0 NW	0.2 W	1.1	WSW
29	0.6 NW	1.0 NW	0.4 W	0.2 WNW	0.1 NW	0.2 ENE	0.2 SE	0.2 SE	1.2 SSW	1.9 E	1.9 ENE	1.9 NE	2.6 NNE	1.6 NNE	1.3 SW	2.6 SSW	1.2 SSW	0.2 E	0.3 SSW	0.3 WSW	0.4 WSW	0.8 WNW	0.7 WNW	1.0 WNW	1.0	SSW
30	0.8 WNW	0.5 WSW	0.8 W	1.0 WNW	1.2 WNW	1.0 NW	2.0 W	1.8 W	3.2 W	3.3 W	2.4 S	1.7 SE	2.5 ESE	2.6 SE	2.8 SE	2.0 SSE	1.9 SE	1.7 SSW	1.2 SW	0.2 WSW	1.0 WNW	1.7 NW	1.5 SSE	0.2 WNW	1.6	W
31	0.2 WNW	0.6 NW	0.6 WNW	0.6 NNW	0.8 S	1.2 W	0.5 SSE	1.1 NE	1.8 NE	1.5 NE	0.8 SSW	1.3 ENE	1.0 ENE	2.3 NNE	2.6 NNE	3.2 SE	1.0 SSE	0.7 SE	0.2 S	0.3 W	0.6 W	0.2 WSW	0.6 WSW	0.9 WNW	1.0	NE
月統計	1.2	1.2	1.1	1.0	1.0	1.0	1.1	1.0	1.6	2.0	2.2	2.3	2.4	2.3	2.0	2.0	1.5	1.2	1.1	0.9	0.9	1.0	1.0	1.0	1.4	WNW

附錄Ⅳ.1-8 104年5月高塔93公尺逐時風向與風速月報表

站名: 鹽寮氣象站
地址: 新北市貢寮區仁里村高塔
單位: 風速(m/s),風向(十六方位)

儀器高度: 93M
資料時間: 2015年5月

小時 日期	01	02	03	04	05	06	07	08	09	10	11	12	13	14	15	16	17	18	19	20	21	22	23	24	日平均風速	日盛行風向
01	0.4 ENE	1.0 ENE	1.1 ESE	1.6 SE	2.0 SE	2.5 SSE	0.6 ESE	1.1 E	3.9 SSE	4.5 SSE	5.9 SSE	6.1 SSE	5.9 SSE	5.0 SSE	4.8 SSE	4.5 SSE	4.0 S	3.8 S	3.6 S	2.1 SSW	2.5 SSW	2.6 SSW	3.8 S	4.0 S	3.2	SSE
02	4.7 S	4.6 S	4.2 S	3.3 S	1.6 SSW	1.0 WSW	3.0 S	1.4 SSE	2.2 ESE	3.2 SE	4.5 SE	6.1 SSE	5.6 SSE	6.2 SSE	6.2 SSE	4.8 SSE	3.0 SSW	3.2 S	2.9 S	3.4 S	3.5 SSW	2.9 S	3.8 S	4.8 SSW	3.8	S
03	1.5 SW	1.0 SSE	1.6 SSW	2.8 SSW	3.8 SW	2.7 S	1.6 W	1.2 WSW	2.0 SW	1.8 SSW	1.5 E	4.0 SE	4.1 SSE	4.3 ESE	3.8 ESE	2.8 SE	1.4 S	1.3 SSW	4.8 NNE	3.3 NNW	3.6 NNW	3.8 NNW	3.7 NNW	3.6 NNW	2.8	NNW
04	5.9 N	5.1 S	6.0 N	4.8 S	3.4 NNW	2.4 SSW	3.7 SSW	3.2 SW	1.6 SW	1.6 WSW	1.4 S	1.3 WSW	2.2 NNW	3.5 S	4.0 NNE	4.8 NNE	5.2 NNE	5.1 NNE	2.2 W	1.4 WSW	1.6 SW	2.1 S	1.4 S	1.2 SSW	3.1	S
05	4.4 NE	4.2 NNE	1.4 SW	2.2 SW	2.1 S	1.3 SSE	0.8 WSW	1.2 SW	1.1 SW	0.5 SW	1.0 SSW	0.5 WNW	1.0 SW	0.6 SSE	1.8 ESE	0.9 SSW	0.4 W	0.2 SSW	0.8 S	0.4 SSW	0.1 SW	0.9 NW	0.8 W	2.0 SSE	1.3	SW
06	0.3 NE	2.0 SE	0.6 SSE	1.0 WSW	0.6 WSW	2.5 SSW	2.8 S	2.4 S	6.1 SSE	4.7 SSE	2.9 SSE	1.5 NE	1.2 ENE	2.4 NNE	1.1 ENE	2.4 NE	2.1 ESE	1.2 E	1.8 SE	2.4 SE	2.4 SE	1.8 SE	2.4 S	1.5 SSW	2.1	SE
07	0.9 WSW	0.5 SW	2.1 S	0.5 S	1.6 SW	3.0 WSW	1.1 NW	3.8 W	5.0 N	5.5 N	5.3 N	5.4 N	5.0 N	5.5 NNE	6.3 NNE	3.8 NNE	4.9 NNE	4.2 N	3.3 W	0.5 S	1.7 SSW	1.6 S	0.9 ESE	0.4 E	3.0	N
08	0.2 ESE	1.0 ESE	2.3 SE	2.6 ESE	2.6 ESE	1.8 ESE	1.7 SSE	1.6 ESE	3.5 ESE	2.3 SE	2.6 SSE	3.4 SSE	3.8 SSE	4.5 SSE	4.5 SSE	4.4 SSE	3.9 SSE	2.1 SSE	2.7 S	2.7 SSW	2.1 S	1.7 SSE	1.4 SSE	2.2 SSW	2.6	SSE
09	1.4 WSW	1.0 SW	0.6 WNW	1.0 WSW	0.8 W	1.9 SW	1.3 SW	1.4 SSE	2.6 E	3.2 NNE	3.9 NNE	3.8 NNE	4.0 NNE	3.9 NNE	1.8 ENE	1.4 SE	3.0 ENE	5.7 NNE	5.4 N	5.0 S	2.7 NNW	1.4 WNW	1.5 SW	1.6 WSW	2.5	NNE
10	1.5 SW	1.3 SSW	1.0 SSW	2.3 S	1.7 SE	0.7 SSW	1.3 W	1.1 S	6.0 WSW	4.1 WSW	2.6 W	3.1 WSW	3.2 SSW	1.2 SSE	1.8 NE	1.1 NE	1.0 NE	1.2 SE	1.7 SE	4.5 SE	6.0 SE	6.4 SE	4.7 SE	4.8 SE	2.7	SE
11	5.2 SSE	5.3 SSE	4.9 SSE	4.3 SSE	4.7 SSE	4.3 SSE	5.9 SSE	3.5 S	3.9 SE	7.2 SSE	9.0 SSE	9.0 SSE	5.4 SSE	4.8 SSE	4.1 SSE	5.0 SSE	2.7 S	3.9 SSE	3.3 S	2.3 SW	1.9 WSW	1.3 WSW	2.5 W	4.0 WSW	4.5	SSE
12	8.3 WSW	10.9 WSW	8.2 WSW	3.8 SW	3.9 W	3.8 WSW	10.4 NNE	7.4 N	6.8 E	6.1 E	5.3 W	5.5 NNE	5.2 NNE	5.5 NNE	4.7 NNE	4.2 E	2.8 NNW	2.5 WNW	2.4 WSW	3.7 SW	3.3 SSW	2.7 SSW	2.7 SSW	2.1 S	5.1	NNE
13	1.5 SSW	1.9 SW	1.6 SW	1.7 SSW	2.1 S	2.4 S	1.4 SSW	1.3 S	2.3 SE	4.3 SSE	3.2 SSE	4.2 SSE	5.4 S	5.6 S	4.7 S	6.0 S	4.7 SSE	3.6 S	2.5 S	2.6 S	2.1 SSW	2.3 SSW	2.7 SW	1.0 SW	3.0	S
14	2.3 SW	1.4 S	0.6 WSW	2.2 SSW	2.7 SW	3.9 SSW	2.1 SW	0.7 SSE	1.1 ENE	3.8 E	6.0 SSE	6.7 S	6.8 SSE	6.6 SSE	4.1 SSE	1.8 SSE	1.1 SE	1.3 SSE	2.3 SSE	1.7 SSW	2.4 SSW	0.4 SW	0.6 SW	0.2 NNW	2.6	SSE
15	1.3 SSW	3.0 S	2.5 S	3.0 S	2.9 S	2.6 SSW	0.8 WSW	1.0 NE	2.4 E	1.6 NE	1.4 ENE	3.1 ESE	6.6 SSE	6.3 SSE	6.5 SSE	6.7 SSE	6.2 SSE	6.0 SSE	5.1 S	4.3 S	3.2 SSW	3.1 SSW	2.5 SSW	2.9 S	3.5	S
16	3.2 S	3.6 S	3.7 S	0.8 SSW	1.4 SW	1.1 WSW	1.3 S	0.7 SE	1.0 ENE	4.4 SE	5.7 SSE	4.3 SE	2.8 ESE	2.6 NE	2.6 ENE	3.0 SE	2.0 SSE	1.7 SE	0.2 SSW	0.8 S	1.0 SSW	1.3 WSW	0.4 WSW	0.5 SW	2.1	SE
17	1.1 SSW	0.2 W	0.1 WNW	1.2 SW	1.1 WSW	0.4 WNW	1.5 WSW	0.4 SE	1.2 ENE	2.0 ENE	2.6 ENE	2.9 ESE	3.2 ESE	3.2 E	2.4 E	3.2 NNE	3.1 NNE	0.7 NE	1.6 NNE	0.2 SSE	0.8 SSE	1.7 SW	1.5 SW	1.8 SSW	1.6	NNE
18	2.0 SSE	0.7 S	1.0 SSE	1.2 WSW	2.8 SSW	2.9 SSW	2.8 S	3.0 SSE	4.7 SE	6.1 SSE	7.6 SSE	5.7 SSE	7.1 SSE	6.1 SSE	5.1 SSE	2.3 S	3.6 SSE	2.6 SSE	4.1 SSE	2.9 SSE	3.6 S	2.9 S	1.6 SSW	1.5 SW	3.5	SSE
19	1.4 W	2.9 SSW	2.5 SSW	0.6 WSW	2.2 S	1.7 SW	0.8 SW	1.0 S	0.9 NE	0.9 E	2.6 E	4.2 E	3.9 E	3.7 ENE	2.0 ENE	1.9 ENE	1.7 NE	0.4 NNE	0.9 SSE	2.4 SSW	2.0 S	1.5 SSW	1.6 SSW	1.4 SW	1.9	SSW
20	0.8 W	1.0 SW	2.6 SW	3.2 SSW	1.3 W	0.7 SE	0.9 ENE	3.1 SSW	3.8 SW	3.2 WSW	2.1 SW	2.0 SW	1.1 E	1.4 WSW	1.6 SW	3.1 N	4.1 E	5.2 N	4.7 N	5.1 NNE	4.8 NNE	3.3 S	4.7 N	4.1 S	2.8	SW
21	5.0 NNE	3.1 S	5.0 NNE	5.4 NNE	5.8 NE	7.0 NE	6.7 NE	5.8 NE	5.2 NE	6.1 NE	5.3 NE	4.2 ENE	4.7 ENE	6.0 ENE	5.2 E	3.5 E	3.9 ESE	3.0 ESE	3.5 E	3.0 NE	5.4 NE	5.2 E	5.7 E	6.6 E	5.0	NE
22	6.2 E	1.7 SSE	1.7 SSE	2.5 SSE	0.1 NW	0.4 WSW	1.0 NW	0.9 WSW	0.7 SSW	0.2 SSW	1.3 ENE	1.5 NNE	1.4 ENE	1.4 S	0.8 NNE	1.8 NNE	1.6 NNE	1.0 NE	1.1 SE	1.8 S	1.8 SW	2.3 WSW	1.9 WSW	2.6 WSW	1.6	WSW
23	1.0 WNW	0.2 WNW	0.4 NW	1.6 WNW	0.6 WNW	0.4 SSW	0.2 W	0.0 N	0.4 E	2.3 NNE	5.4 NNE	4.7 NNE	3.4 NNE	2.9 N	2.3 NNE	1.8 NE	1.6 NE	1.0 NE	0.7 NE	0.2 WSW	0.0 ESE	0.1 SE	0.1 WSW	0.1 SW	1.3	NNE
24	0.1 SSE	0.1 WSW	0.3 WSW	0.1 NW	0.0 NE	0.2 NNW	0.0 ESE	1.0 SSW	0.2 S	0.6 SE	1.3 SE	3.5 SW	5.6 SW	6.1 WSW	3.8 WSW	5.3 WSW	5.7 W	6.6 S	5.3 N	5.5 NNE	4.9 NNE	4.2 NNE	3.3 W	3.0 NNW	2.8	WSW
25	2.8 WSW	2.5 NW	2.4 NNW	2.4 NNW	3.3 S	3.7 NNW	2.8 WSW	3.8 E	3.9 N	5.5 NNE	6.0 NNE	5.1 NNE	5.0 NNE	5.4 NNE	4.8 NNE	4.2 NNE	4.2 NNE	4.1 NNE	2.6 S	1.8 NNW	2.1 NW	1.9 NW	2.1 NW	1.9 NNW	3.5	NNE
26	2.3 NW	2.0 NW	1.4 WNW	1.4 WNW	1.4 WNW	1.5 WNW	0.9 WSW	0.9 SW	1.4 E	1.7 NNE	3.5 N	1.5 SSE	0.6 SSW	0.5 SSW	0.5 ENE	0.1 NE	0.0 NE	0.1 S	0.2 SE	0.1 E	0.9 ENE	0.8 S	0.6 W	0.3 SW	1.0	WNW
27	0.4 NW	1.0 SW	0.8 WSW	1.1 SSW	1.5 SW	2.7 SSW	1.4 SW	0.2 NW	0.0 SE	0.9 E	1.6 NE	2.2 NE	2.2 NE	2.4 NE	2.4 NNE	1.4 NNE	0.7 SSW	3.0 SSE	2.5 SSE	2.6 S	0.3 SSW	0.4 S	1.5 SW	0.7 SW	1.4	SW
28	0.5 W	1.6 WSW	0.9 S	0.8 SSW	3.6 SSW	3.0 SSW	1.4 WSW	2.0 SSW	3.5 SW	2.9 SSW	2.6 S	4.9 SW	4.6 WSW	2.2 SSE	1.6 ENE	1.2 SSE	1.9 ESE	1.6 SE	3.4 S	2.9 S	2.5 S	2.5 SSW	1.7 SW	3.0 SSW	2.4	SSW
29	2.4 SSW	1.8 WSW	1.7 WSW	1.6 WSW	2.9 SW	3.8 SW	3.6 SW	3.2 SW	1.4 S	2.5 ENE	3.3 ENE	2.5 ENE	3.4 NNE	2.4 NE	3.8 SSE	3.8 S	2.2 S	0.3 SSW	1.2 SSE	1.9 S	2.7 S	2.6 SSW	1.5 SW	1.2 WSW	2.4	S
30	1.7 SW	3.2 SW	2.9 SW	1.2 W	0.3 W	1.8 WSW	3.1 SW	2.6 SW	4.3 SW	4.1 WSW	3.1 SSE	2.1 E	4.2 SE	4.0 SE	4.1 SE	4.1 SSE	4.2 SSE	5.2 SSE	2.2 S	0.9 ESE	3.0 S	2.1 NW	3.1 N	1.7 SSW	2.9	SW
31	2.1 SSW	2.0 SW	1.6 WSW	2.0 WSW	0.5 ESE	1.0 SSW	0.9 E	2.1 NE	2.6 ENE	2.0 NNE	0.7 E	1.8 ENE	1.4 ENE	3.4 NNE	3.9 NNE	5.0 NE	2.6 ENE	1.0 S	0.5 SSW	0.4 SW	0.8 SSW	0.4 SW	0.7 SW	1.2 S	1.7	ENE
月統計	2.4	2.3	2.2	2.1	2.1	2.2	2.2	2.0	2.8	3.2	3.6	3.8	3.9	3.9	3.5	3.2	2.9	2.7	2.6	2.4	2.5	2.2	2.2	2.2	2.7	SSE

附錄Ⅳ.1-7 104年5月高塔63公尺逐時風向與風速月報表

站名: 鹽寮氣象站
地址: 新北市貢寮區仁里村高塔
單位: 風速(m/s),風向(十六方位)

儀器高度: 63M
資料時間: 2015年5月

小時 日期	01	02	03	04	05	06	07	08	09	10	11	12	13	14	15	16	17	18	19	20	21	22	23	24	日平均風速	日盛行風向
01	0.4 NW	0.3 WSW	0.4 SSW	0.7 SSE	1.2 SSE	1.2 SSE	0.3 W	0.8 SW	2.5 SSE	2.8 SSE	3.5 SSE	3.6 SSE	3.4 SSE	3.0 S	2.8 SSE	2.4 S	2.2 SSW	2.1 SSW	2.1 SSW	0.9 SW	1.8 SSW	1.7 SW	2.2 SSW	2.5 S	1.9	SSE
02	2.6 S	2.5 S	2.2 SSW	1.7 SSW	1.0 SW	0.6 W	1.4 SW	0.8 SE	1.5 ESE	2.3 SE	2.9 SE	3.7 SSE	3.6 SSE	3.8 SSE	3.6 SSE	2.8 S	1.8 SSW	2.4 SSW	2.1 SSW	2.4 SSW	1.8 SW	1.7 S	2.1 SSW	2.7 SW	2.3	SSW
03	1.0 W	1.1 SSW	1.8 SW	2.1 SSW	2.2 SW	1.7 S	1.1 WSW	0.9 SSW	1.2 WSW	1.3 SSW	1.3 E	2.4 SE	2.4 SSE	2.7 ESE	2.6 SE	1.4 SSE	0.7 SW	0.7 SW	2.8 S	2.4 NW	2.4 NNW	2.7 NW	2.5 NNW	2.3 NNW	1.8	SSW
04	4.1 W	3.4 S	4.1 W	3.1 WSW	2.2 NW	2.1 SW	1.9 SW	1.7 SW	1.1 SW	1.0 WSW	0.7 WSW	0.9 WSW	1.6 NNW	2.4 W	2.5 S	2.9 NNE	3.3 N	3.2 E	1.1 SSW	1.7 SW	1.8 SW	2.1 SSW	1.9 SW	1.2 SSW	2.2	SW
05	2.4 NE	2.5 NNE	1.1 SSW	1.4 SW	1.4 SSW	0.7 SW	0.2 WNW	0.2 SW	0.2 WSW	0.2 WSW	0.2 SW	0.1 WNW	0.2 SW	0.0 SW	0.2 S	0.2 W	0.1 W	0.1 S	0.1 WSW	0.1 WSW	0.2 WSW	0.2 W	0.6 SW	1.6 SSW	0.6	SW
06	0.2 NW	0.9 S	0.1 WNW	0.7 WNW	0.7 WSW	1.6 SW	1.7 S	1.3 SSW	3.5 SSE	3.0 S	1.6 SSE	1.3 E	1.1 NE	1.8 NNE	1.0 ENE	1.8 NE	2.0 ESE	1.1 SE	1.6 SSE	1.6 SSE	1.3 SSE	0.8 SSE	1.4 SSW	1.5 SSW	1.4	SSE
07	1.0 SW	0.2 SW	1.7 SSW	0.2 WNW	1.2 SW	1.4 WSW	0.3 NW	2.6 NNW	3.5 NNW	4.0 NNW	3.9 E	3.7 E	3.7 W	3.7 NNE	4.4 N	2.6 NNE	3.6 E	3.1 S	2.3 WSW	0.7 WSW	1.4 SW	1.3 SW	0.4 SW	0.1 SSW	2.1	SW
08	0.4 NW	0.6 S	1.0 SE	0.7 ESE	1.1 ESE	0.6 E	0.9 S	0.9 ESE	2.4 ESE	1.4 S	1.6 SSE	2.1 SSE	2.5 SSE	2.7 SSE	2.9 SSE	2.7 SSE	2.2 SSE	1.4 SSE	1.6 S	1.6 SSW	1.4 S	1.4 SSW	1.3 SSW	1.6 SW	1.5	SSE
09	1.5 SW	1.1 WSW	1.1 SW	1.8 SW	1.8 SW	2.0 SSW	0.9 SSE	0.9 SSE	1.9 SE	2.4 NNE	3.1 E	2.9 NNE	3.0 NNE	2.6 N	1.3 E	0.8 S	2.0 S	3.5 NNE	3.6 S	3.5 NNW	1.6 NW	0.6 WSW	1.4 SW	1.1 SW	1.9	SW
10	1.4 SW	0.8 SSW	0.3 SW	1.8 SSW	1.3 S	0.4 WNW	0.2 WNW	0.4 WSW	4.3 WSW	2.4 NW	1.8 W	1.8 WSW	2.0 SSW	1.0 SSE	1.4 NE	0.8 NE	0.8 W	0.6 SSE	0.8 ESE	2.4 SSE	3.7 SE	3.8 SE	2.6 SSE	2.6 SSE	1.6	SSE
11	2.9 SSE	3.0 SSE	2.8 SSE	2.4 SSE	2.4 SSE	2.4 SSE	3.2 SSE	2.0 SSW	2.3 SE	3.7 SSE	4.8 SSE	4.8 SSE	2.7 SSE	2.6 SSE	2.3 S	2.6 S	1.6 S	1.7 S	2.3 SSW	1.8 SSW	1.7 SW	2.2 SSW	1.8 SSW	2.3 WSW	2.6	SSE
12	6.0 W	7.0 W	5.2 W	2.4 SW	3.0 W	2.1 WSW	7.0 E	5.0 NNW	4.5 N	4.2 N	3.6 W	3.8 NNE	3.6 NNE	4.0 NNE	3.4 E	3.0 W	2.1 NW	1.8 W	1.6 SW	2.0 SW	2.1 SW	1.8 SW	1.7 SW	1.3 SSW	3.4	W
13	1.1 SW	1.4 SW	0.7 WSW	0.9 SW	1.3 SSW	1.7 SSW	1.0 SSW	0.9 SSW	1.7 SE	2.9 SSE	2.3 SSE	2.8 SSE	3.2 SSW	3.0 S	2.6 S	3.3 SSW	2.9 S	2.2 S	1.7 SSW	1.7 SSW	1.6 SSW	1.6 SW	1.9 SW	1.6 SW	1.9	SSW
14	2.2 SW	1.5 SSW	1.6 SW	2.3 SW	2.6 SSW	2.4 SW	0.8 SW	0.5 SSW	0.9 SE	2.6 E	3.7 SSE	3.9 S	3.9 SSE	3.7 SSE	2.5 SSE	1.1 S	0.8 SSE	0.8 S	1.3 S	1.2 SW	1.5 SW	0.5 WNW	0.7 SW	0.6 WSW	1.8	SW
15	1.6 SW	1.9 SSW	1.7 SSW	1.8 S	1.8 SSW	1.8 SSW	0.8 S	0.9 NE	1.8 ENE	1.2 NE	1.6 NE	2.3 ESE	3.9 SSE	3.8 SSE	3.9 SSE	3.9 SSE	3.5 S	3.2 S	2.8 S	2.5 SSW	1.5 SSW	1.8 SSW	1.7 SSW	1.7 SSW	2.2	SSW
16	1.8 SSW	2.0 SSW	2.1 S	0.5 SW	1.2 SW	0.7 WSW	1.6 SSW	0.6 SE	1.0 NE	3.0 SE	3.4 SSE	2.9 SE	1.9 ESE	1.9 NE	2.1 NE	2.1 SE	1.0 SSE	1.0 SE	0.2 NW	0.4 SSW	1.0 SW	0.8 SW	0.9 SW	1.6 SSW	1.5	SE
17	1.7 SW	0.6 WSW	1.2 SW	1.8 SW	1.8 SW	1.0 SW	0.9 SW	0.3 SE	1.2 ENE	1.8 ENE	1.7 ENE	2.1 ESE	2.1 ESE	2.0 ENE	1.8 E	2.4 NNE	2.2 N	0.8 NE	0.7 NE	0.7 SW	1.0 SSW	0.7 SW	1.3 SW	1.8 SW	1.4	SW
18	2.2 SSW	0.9 SW	0.2 SW	0.8 SW	2.0 SSW	1.5 SW	1.9 SSW	1.8 S	3.1 SE	3.5 S	4.4 S	3.3 S	4.1 SSE	3.7 SSE	3.0 S	1.5 SSE	2.1 SSE	1.6 SSE	2.4 S	1.9 S	2.1 SSW	1.8 SSW	0.8 WSW	0.7 SW	2.1	S
19	1.2 WSW	2.1 SW	1.6 SW	0.4 WSW	2.3 SSW	1.2 SW	0.7 SW	0.8 W	0.6 NE	0.4 E	1.6 ENE	2.3 E	2.1 E	2.1 NE	1.4 NE	1.3 NE	1.2 NNE	0.2 S	0.8 SSE	1.4 SW	1.8 SW	1.9 SW	1.8 SW	1.8 SW	1.4	SW
20	0.7 WSW	2.0 SW	2.8 SW	2.3 SSW	1.3 SW	1.0 SW	1.2 WSW	2.1 SW	2.1 SW	1.3 WSW	1.0 SW	0.9 SW	0.4 SSE	0.6 NW	0.8 SW	1.9 S	2.7 S	3.6 W	3.0 W	3.1 NNE	2.6 E	1.8 WSW	3.1 N	2.5 NNW	1.9	SW
21	3.2 E	1.8 WSW	2.8 N	2.8 N	3.4 N	4.2 N	4.2 N	3.2 N	3.2 N	3.9 N	3.0 N	2.2 N	2.1 N	3.6 N	2.1 N	1.6 N	2.0 N	1.6 N	1.8 N	1.6 N	3.5 N	1.9 N	1.9 N	2.4 N	2.7	N
22	2.8 N	0.7 N	0.5 N	0.9 N	0.2 N	0.2 N	0.0 N	0.6 N	0.3 N	0.0 N	1.1 N	1.3 N	1.1 N	0.7 N	0.4 N	1.4 N	1.2 N	0.2 N	0.8 N	1.4 N	1.2 N	1.5 N	0.8 N	1.1 N	0.9	N
23	0.4 N	0.6 N	0.0 N	0.0 N	0.4 N	0.7 N	0.2 N	0.2 N	0.3 N	1.5 N	3.6 N	3.2 N	2.5 N	1.9 N	1.4 N	0.8 N	0.2 N	0.2 N	0.1 N	0.0 N	0.0 N	0.0 N	0.0 N	0.0 N	0.8	N
24	0.0 N	0.1 N	0.0 N	0.0 N	0.2 N	0.0 N	0.2 N	0.7 N	0.4 N	0.7 N	0.8 E	2.2 WSW	3.3 WSW	3.8 WSW	2.5 W	3.8 NNW	3.8 NNW	4.4 W	3.5 N	3.6 E	3.1 E	2.6 N	2.1 WSW	2.0 NNW	1.8	N
25	1.7 NW	1.4 WNW	1.5 NW	1.3 SSE	1.9 N	2.4 N	1.7 N	2.5 N	2.8 N	3.5 N	3.9 N	3.1 N	3.4 N	3.6 N	3.3 N	2.9 N	2.9 N	2.7 N	1.6 N	1.1 N	1.3 N	1.0 N	1.1 N	0.6 N	2.2	N
26	1.2 N	1.1 N	1.0 N	0.9 WSW	1.0 SW	1.2 WSW	1.3 SSW	0.5 SSW	1.0 E	1.3 N	2.6 E	1.2 SW	0.6 SSW	0.5 SSW	0.2 ENE	0.0 NE	0.4 SW	0.1 SW	0.1 SW	0.2 WNW	0.2 SSW	0.5 W	0.2 WSW	0.1 W	0.7	SSW
27	0.3 WNW	0.6 SW	0.5 W	0.9 WSW	0.7 WSW	2.2 SSW	1.0 WSW	0.2 WNW	0.1 SSE	0.8 ENE	1.3 NE	1.8 NE	1.7 NE	1.9 NNE	1.9 NNE	1.4 NNE	0.4 N	1.6 N	1.6 N	2.0 N	0.5 N	1.6 N	1.7 N	0.4 N	1.1	N
28	1.4 N	1.7 N	0.6 N	2.1 N	2.8 N	2.2 N	1.7 N	1.5 N	1.9 N	1.8 N	1.6 N	3.1 N	3.0 N	1.5 N	1.1 N	0.6 N	0.8 N	0.6 N	2.3 N	2.2 N	2.1 N	1.7 N	1.6 N	2.8 N	1.8	N
29	2.4 N	1.1 N	1.7 N	1.9 N	2.2 N	2.6 N	2.3 N	2.2 N	1.3 N	1.8 N	2.0 N	1.9 N	2.6 N	1.8 N	2.5 N	2.3 N	1.2 N	0.1 N	0.5 N	2.1 N	2.6 N	2.2 N	1.8 N	1.7 N	1.9	N
30	2.7 N	2.1 N	2.1 N	2.3 N	1.8 N	2.1 N	1.9 N	1.8 N	2.9 N	2.7 N	2.2 N	1.4 N	3.1 N	2.7 N	3.0 N	2.4 N	2.4 N	3.4 N	1.8 N	0.8 N	1.6 N	1.2 N	1.9 N	1.4 N	2.2	N
31	1.5 N	1.5 N	1.5 N	1.4 N	1.0 N	1.0 N	0.4 N	1.1 N	1.8 N	1.3 N	0.2 N	1.5 N	1.0 N	2.7 N	2.7 N	3.4 N	1.5 N	0.5 N	0.5 N	0.2 N	0.7 N	1.0 N	1.4 N	1.3 N	1.3	N
月統計	1.7	1.6	1.5	1.4	1.6	1.5	1.4	1.3	1.8	2.1	2.3	2.4	2.4	2.5	2.2	2.0	1.8	1.6	1.6	1.6	1.7	1.5	1.5	1.5	1.8	SW

附錄Ⅳ.1-10 104年6月低塔63公尺逐時風向與風速月報表

站名: 鹽寮氣象站
地址: 新北市貢寮區仁里村低塔
單位: 風速(m/s),風向(十六方位)

儀器高度: 63M
資料時間: 2015年6日

小時 日期	01	02	03	04	05	06	07	08	09	10	11	12	13	14	15	16	17	18	19	20	21	22	23	24	日平均風速	日盛行風向
01	0.2 W	0.3 SW	0.1 WSW	0.1 W	0.4 WSW	0.4 WSW	0.1 W	0.0 WSW	0.0 E	1.1 E	0.2 ESE	1.3 E	3.4 SSW	2.9 SSW	3.4 S	2.9 S	1.3 SSW	0.7 SW	0.1 W	0.6 W	1.0 WSW	0.2 W	0.1 SW	0.1 WNW	0.9	W
02	0.2 WSW	0.2 WSW	1.0 W	1.9 W	0.2 WNW	0.1 WNW	0.1 W	0.0 NNW	0.6 SE	0.5 ESE	0.8 ESE	2.7 SE	3.9 S	5.8 SSW	5.5 SSW	4.6 SSW	3.8 SSW	1.9 SSW	2.8 SW	3.3 SW	1.0 WSW	0.5 WSW	2.0 WSW	1.2 WSW	1.9	WSW
03	0.7 W	0.1 WSW	0.1 SSW	0.3 W	0.1 WNW	0.1 WNW	0.1 WNW	0.0 SSE	0.9 E	0.8 E	0.2 ESE	0.9 SE	2.2 S	0.9 S	1.8 SSW	0.5 SSW	2.0 S	1.9 SSW	1.1 SW	0.2 W	0.2 W	0.4 SSW	0.7 E	0.2 E	0.7	SSW
04	0.1 SSW	0.2 W	0.1 NW	0.0 ENE	0.0 N	0.0 E	0.1 SSE	0.0 E	0.9 ESE	1.6 E	0.9 E	1.0 E	3.0 ENE	3.0 ENE	2.0 NE	1.4 NE	0.4 ESE	0.1 SSW	0.1 NNW	0.1 NW	0.1 W	0.1 SW	0.1 SSW	0.1 SW	0.7	E
05	0.2 W	0.1 W	0.8 NW	0.1 SW	0.1 W	0.2 W	0.4 W	0.6 W	1.1 NW	1.2 E	2.3 ESE	5.3 S	3.5 SSW	3.1 S	0.8 SSE	0.7 ESE	1.2 SE	0.5 SE	0.0 S	2.1 ENE	2.9 E	4.5 ESE	5.4 ESE	4.6 ESE	1.7	W
06	3.0 ESE	1.6 NE	0.3 NE	0.0 E	0.0 N	0.1 NNE	0.0 N	0.3 NNE	1.0 ENE	0.0 N	0.0 E	0.0 N	0.0 N	0.0 N	0.0 N	0.0 N	0.0 E	0.0 E	0.0 SE	0.1 SSE	0.1 WNW	0.2 NW	0.2 W	0.1 W	0.3	N
07	0.1 W	0.1 WSW	0.1 WSW	0.2 W	0.1 WNW	0.1 WNW	0.1 WNW	0.0 SW	0.0 SE	0.0 N	0.0 N	0.8 NNE	1.2 E	0.5 E	0.4 SE	0.0 S	0.1 WNW	0.1 WSW	0.2 W	0.1 W	0.2 WSW	0.1 W	0.6 WSW	0.1 SW	0.2	WSW
08	0.3 W	0.2 WSW	0.6 WSW	0.3 WNW	0.2 WNW	0.1 WSW	0.1 NW	0.0 SSW	0.1 E	0.1 ESE	0.4 ESE	1.0 SE	1.2 SE	0.2 E	1.6 S	2.5 SSW	4.1 SSW	3.2 SSW	0.2 WSW	0.2 W	0.1 SSW	0.1 W	0.2 SW	0.2 W	0.7	SSW
09	0.2 W	0.3 W	0.1 W	0.1 W	0.2 W	0.2 W	0.1 ENE	0.0 N	1.9 SSE	2.7 S	2.6 SSE	2.7 SE	2.3 SE	2.1 ESE	2.1 E	0.7 E	0.4 ESE	0.8 SSE	0.1 SW	0.1 WNW	0.1 W	0.1 W	0.2 WNW	0.0 S	0.8	W
10	0.1 WSW	0.1 WNW	0.1 WNW	0.1 W	0.2 WNW	0.2 W	0.0 WSW	0.0 SSW	0.1 NNE	0.6 ESE	1.5 ESE	1.6 E	2.2 ENE	1.2 E	0.2 ESE	0.8 ESE	1.8 SE	3.0 S	1.5 SSW	0.3 WSW	0.3 W	0.2 WSW	0.1 NW	0.1 WNW	0.7	ESE
11	0.1 W	0.1 W	0.2 WNW	0.0 ENE	0.1 SW	0.1 NW	0.1 W	0.0 WSW	0.0 N	0.4 E	1.4 E	0.0 NNE	2.5 SE	3.7 SSE	3.4 S	2.3 S	2.0 SSW	0.5 SW	0.6 SW	0.2 W	0.2 W	0.1 W	0.1 WNW	0.3 S	0.8	W
12	0.2 W	0.2 WSW	1.5 SW	1.2 WSW	0.3 W	0.1 W	0.0 WNW	0.0 ESE	1.0 NE	2.8 ENE	3.0 ENE	2.6 E	2.5 E	2.1 E	0.4 ESE	0.5 SSE	1.5 SE	0.3 SE	0.2 SE	0.1 SW	0.1 WSW	0.0 W	0.1 SW	0.2 WSW	0.9	WSW
13	0.2 W	0.2 WNW	0.2 W	0.2 WSW	0.2 SW	0.1 SW	0.5 WSW	0.1 SSW	0.2 SSW	0.7 SSW	2.2 SSE	1.4 SE	2.5 ENE	2.2 E	2.5 E	1.2 SSW	0.2 SW	0.1 SW	0.2 SSW	0.2 W	0.1 W	0.2 W	0.2 W	0.1 W	0.7	W
14	0.2 WSW	0.1 WNW	0.2 WNW	0.2 WNW	0.2 W	0.2 WNW	0.1 WNW	0.0 S	0.3 S	1.8 ESE	2.6 S	3.8 SSW	5.1 SSW	5.6 SSW	4.8 S	1.4 SW	0.5 SW	0.4 SSW	0.2 SW	0.1 SSW	0.2 WSW	0.2 W	1.3 WSW	1.9 WSW	1.3	SSW
15	0.5 W	0.2 WSW	1.1 WSW	3.2 SW	2.4 SW	0.6 WSW	0.1 SSW	0.2 WNW	0.0 ENE	3.0 SSE	2.3 SSW	3.1 SSE	4.7 SSE	3.6 S	2.7 S	3.1 SSW	3.2 SSW	3.3 SSW	2.8 SW	0.2 SW	0.2 WSW	1.3 SW	2.2 SW	2.2 SW	1.9	SW
16	0.7 WSW	1.2 SW	1.4 WSW	0.8 W	0.2 W	0.1 WNW	0.1 NW	0.0 N	0.1 ESE	0.2 ENE	0.7 SE	3.8 SSE	2.0 SSE	0.3 ESE	0.6 ESE	0.2 SE	2.4 SW	4.2 SSW	2.6 SSW	1.1 SW	0.3 WSW	0.2 WSW	0.2 WSW	0.3 W	1.0	WSW
17	0.2 W	0.2 W	0.1 SW	0.2 WNW	0.1 NW	0.0 ESE	0.0 WSW	0.0 WNW	0.0 N	0.3 NE	0.2 NE	5.1 SSE	6.0 SSE	5.7 S	5.9 SSW	6.8 SSW	5.7 SSW	5.1 SSW	2.8 SSW	0.1 WNW	0.2 W	0.1 SSW	0.3 SW	0.2 W	1.9	SSW
18	0.2 WNW	0.1 W	0.1 SSE	0.1 NW	0.1 S	0.2 W	0.2 WSW	1.0 SW	0.0 NE	0.0 NNE	0.0 NE	0.0 ESE	1.4 SSE	2.5 SSE	4.3 S	2.2 SSW	1.8 S	1.3 SSW	1.4 SSW	0.2 SW	0.1 WSW	0.0 SSE	0.1 WSW	0.1 W	0.7	SSE
19	0.1 W	0.1 NW	0.0 WNW	0.1 W	0.1 WSW	0.0 ENE	0.1 NNW	0.0 N	0.0 N	0.7 E	2.5 ESE	1.4 ESE	3.2 SE	3.1 ESE	2.0 ESE	0.1 NNE	0.0 SW	0.0 S	0.0 E	0.0 E	0.1 NNW	0.2 WNW	0.2 W	0.1 WNW	0.6	ESE
20	0.2 WNW	0.1 WNW	0.1 WNW	0.1 W	0.2 NW	0.1 SW	0.0 WNW	0.1 NW	0.2 WNW	0.8 SE	0.8 ESE	1.0 E	3.1 ENE	3.4 NE	2.6 ENE	1.6 ENE	0.0 ENE	0.0 N	0.0 N	0.0 N	0.1 W	0.0 NE	0.1 WNW	0.0 SSE	0.6	WNW
21	0.1 WNW	0.1 WSW	0.1 NW	0.1 SSW	0.0 WSW	0.1 SW	0.2 NW	0.0 E	0.0 N	0.0 N	0.0 N	0.0 NNE	3.3 SE	4.0 SE	3.7 SE	2.7 SSE	3.3 S	0.3 SSW	0.1 SSW	0.2 WSW	0.7 SSW	1.7 S	0.7 SW	0.5 WSW	0.9	SSW
22	0.7 WSW	2.7 SW	3.7 WSW	2.1 SW	0.2 SSW	0.1 SSW	0.2 W	0.1 WNW	0.0 N	0.0 NE	5.3 S	4.2 S	6.1 SSW	5.9 SSW	5.7 SSW	4.0 SSW	3.8 SW	0.6 WSW	0.1 SSW	0.1 SW	1.6 S	2.6 SSW	0.9 SSW	1.1 SW	2.2	SSW
23	1.0 WNW	0.1 WNW	0.2 W	0.6 W	0.3 WSW	0.1 W	0.6 WNW	0.0 ESE	0.0 N	0.1 NE	0.0 E	0.0 ESE	0.2 E	0.3 ESE	3.3 SSE	3.6 SSE	2.5 S	2.0 SSW	0.3 W	1.0 NW	1.4 WSW	2.2 WNW	0.9 NW	0.2 WNW	0.9	WNW
24	0.6 NW	0.1 WNW	0.1 NW	0.1 WSW	0.1 SSW	0.1 SSW	0.1 WNW	0.0 SSW	0.0 N	0.0 NE	0.0 NE	0.2 NNE	2.4 E	3.2 E	2.8 ENE	1.3 ENE	0.1 ENE	0.2 ESE	0.2 WSW	1.0 W	0.1 WSW	0.4 WNW	0.3 WNW	0.2 WNW	0.6	WNW
25	0.1 NW	0.2 SW	0.1 WNW	0.3 SSW	0.2 W	0.1 SW	0.0 SW	0.1 W	0.0 E	0.0 ENE	2.1 ENE	2.6 E	2.2 E	1.4 E	0.5 ESE	0.0 S	0.0 WSW	0.1 SSW	0.1 WNW	0.1 WNW	0.2 W	0.1 W	0.2 W	0.3 W	0.5	W
26	0.1 W	0.1 W	0.2 SW	0.1 WNW	2.6 NW	3.7 WNW	3.5 NW	1.6 WSW	2.5 SSW	3.1 S	3.0 SSE	3.1 SSE	4.2 SSE	4.7 SSE	3.1 SSE	1.3 SW	1.1 E	0.2 NE	0.0 NNE	0.0 S	0.1 NW	0.1 NNW	0.2 W	0.2 W	1.6	SSE
27	0.1 WNW	0.2 WNW	0.4 SSW	0.8 WNW	2.3 WNW	4.0 NW	1.1 WNW	0.0 SE	0.0 ESE	0.5 E	0.2 ENE	0.0 N	1.2 ENE	1.4 ESE	1.3 ESE	3.2 SE	2.2 SE	1.2 S	0.1 S	0.2 W	0.2 SW	0.2 W	0.2 W	0.2 WSW	0.9	WNW
28	0.2 W	0.1 NW	0.2 WNW	0.1 W	0.1 WNW	0.7 WNW	3.2 NW	4.0 W	3.6 NW	2.6 W	3.9 SE	3.2 SE	3.0 SE	4.9 SSE	5.4 SSE	3.7 SSE	0.6 NE	0.5 SSW	0.2 SSW	0.2 WSW	0.2 SW	0.2 SSW	0.2 WSW	0.2 WNW	1.7	W
29	0.2 W	0.1 W	0.1 WSW	0.1 WSW	0.1 WSW	0.1 W	0.1 WNW	0.8 WSW	1.6 NNW	1.7 NW	1.9 SSW	2.3 ESE	2.6 SE	4.1 SSE	5.4 S	4.4 S	5.2 SSW	5.2 SSW	2.7 SSW	1.8 SW	0.3 WSW	0.2 W	0.2 W	0.2 WSW	1.7	WSW
30	0.2 WNW	0.1 WNW	0.1 W	0.0 SW	0.1 S	1.0 NW	1.6 WNW	0.2 WSW	0.0 SSW	1.9 SSE	1.1 ESE	3.6 SSE	4.7 SSE	5.1 SSE	4.8 S	2.5 S	0.3 SW	0.2 SW	0.0 SW	0.1 SSW	0.2 W	0.1 S	0.1 WNW	0.1 W	1.2	SSE
月統計	0.4	0.3	0.5	0.5	0.4	0.4	0.4	0.3	0.5	1.0	1.4	2.0	2.9	2.9	2.8	2.0	1.7	1.3	0.7	0.5	0.4	0.6	0.6	0.5	1.0	W

附錄Ⅳ.1-9 104年6月低塔21公尺逐時風向與風速月報表

站名: 鹽寮氣象站
地址: 新北市貢寮區仁里村低塔
單位: 風速(m/s),風向(十六方位)

儀器高度: 21M
資料時間: 2015年6日

小時 日期	01	02	03	04	05	06	07	08	09	10	11	12	13	14	15	16	17	18	19	20	21	22	23	24	日平均風速	日盛行風向
01	0.4 WSW	0.6 WNW	0.2 SSW	0.2 WSW	0.4 W	0.3 WNW	0.5 WNW	1.0 NNW	0.8 ENE	1.8 ENE	1.6 ENE	1.6 ESE	2.9 SSE	2.5 SSE	2.7 SE	2.2 SSE	1.9 S	1.1 SSW	0.4 SW	0.4 W	0.6 SW	0.8 NW	0.7 WNW	0.5 W	1.1	WNW
02	0.9 WNW	1.0 WNW	0.6 W	1.2 WSW	1.1 NW	1.0 WNW	1.0 NW	0.6 S	1.5 E	1.4 ENE	2.0 NE	2.6 E	3.0 SSE	4.1 SSE	3.9 S	3.4 SSE	3.0 S	1.8 S	2.0 S	2.0 SSW	0.9 WSW	0.5 W	1.8 SSW	0.9 WSW	1.8	S
03	0.8 W	0.7 WNW	0.5 WNW	0.7 W	0.5 WNW	1.1 NW	0.4 WSW	1.2 NNW	1.8 NE	1.8 ENE	1.6 ENE	1.8 NE	1.7 SSE	1.5 SSE	2.0 S	1.3 S	2.1 SSE	1.7 S	1.2 SSW	0.3 WNW	0.8 NW	1.2 W	1.0 NW	0.6 WSW	1.2	WNW
04	1.0 W	0.8 WNW	0.6 WNW	0.6 W	0.4 NW	0.2 WNW	0.1 WNW	0.7 NE	1.9 ENE	2.1 ENE	1.8 NE	1.8 NE	3.0 NNE	2.8 NNE	1.9 NNW	1.8 WSW	1.1 NNW	0.3 S	0.5 WNW	0.3 W	0.5 W	0.2 WSW	0.2 W	0.5 W	1.0	W
05	0.6 WNW	0.5 S	0.5 E	0.3 S	0.2 SW	0.4 SW	0.4 WSW	1.1 SSW	1.5 W	2.1 ENE	2.3 E	3.3 SE	3.0 S	2.7 SE	1.3 ESE	1.4 ENE	1.2 SSE	1.2 S	1.0 SSE	2.1 ESE	2.2 NNE	2.3 NE	3.0 ENE	2.5 ENE	1.5	ENE
06	1.7 NE	1.6 W	1.3 NNW	1.3 NNW	1.1 NNW	1.3 NNW	1.3 NNW	1.6 WSW	1.5 W	1.3 WSW	1.1 ESE	1.5 SSE	1.4 NNE	1.3 NE	1.0 NNE	0.9 NNE	1.0 S	0.7 WSW	0.1 S	0.1 S	0.2 W	0.4 W	0.4 WNW	0.7 WNW	1.0	NNW
07	0.3 WNW	0.3 W	0.5 WSW	0.4 W	0.5 W	0.6 WNW	0.1 SSW	0.3 NW	0.8 NNE	1.3 NE	1.4 NE	2.2 NE	1.8 NE	1.6 NE	1.5 S	0.7 NW	0.6 W	0.3 SSE	0.5 SSW	0.6 SSW	0.3 SW	0.7 SW	0.6 NW	1.2 NW	0.8	NE
08	1.0 WNW	1.1 WNW	1.3 W	1.5 NW	0.4 WNW	0.9 WNW	1.1 WNW	0.3 SSE	1.5 ENE	1.6 NE	1.6 ENE	1.9 E	1.9 ESE	1.6 NE	2.0 SE	2.3 S	3.2 S	2.4 S	0.6 SW	0.6 W	1.0 NW	0.3 W	0.8 WNW	1.0 WNW	1.3	WNW
09	0.8 NW	1.0 NW	0.8 NW	0.8 WNW	1.0 WNW	1.3 WNW	1.0 WSW	0.8 E	2.2 ESE	2.5 SSE	2.3 SE	2.5 ESE	2.2 E	2.3 ENE	2.2 NNE	1.8 NE	1.2 ESE	1.4 ESE	0.3 SSW	0.7 W	0.5 WNW	0.7 WNW	1.2 WNW	0.6 WNW	1.4	WNW
10	0.5 W	1.2 WNW	1.2 WNW	1.4 WNW	1.2 WNW	0.9 WNW	0.5 NW	0.5 W	1.4 ENE	1.9 ENE	2.3 NE	2.1 NE	2.8 NNE	2.2 NE	1.9 ENE	1.8 E	1.8 E	2.3 SE	1.7 S	0.7 SW	0.4 WSW	0.3 WSW	0.8 W	0.9 W	1.4	WNW
11	0.9 WNW	1.0 WNW	0.5 WNW	0.4 NW	0.5 W	0.7 WNW	0.5 WNW	0.7 E	1.3 ENE	1.7 ENE	2.0 NE	1.4 ENE	2.3 E	2.7 ESE	2.6 SE	2.2 SSE	2.1 S	1.4 S	1.1 SW	0.6 WNW	1.2 WNW	0.8 WNW	0.6 WNW	1.1 NW	1.3	WNW
12	0.9 W	0.8 WNW	1.0 WSW	1.4 WNW	0.3 NW	0.8 WSW	0.2 WSW	0.4 SSE	1.7 NNE	3.1 NNE	3.0 NNE	2.6 NE	2.6 ENE	2.4 NE	2.0 ENE	1.6 ESE	1.8 ESE	1.6 ESE	1.4 ESE	0.5 SW	1.0 WSW	0.7 NW	0.8 WNW	0.1 WSW	1.4	WSW
13	1.2 WSW	0.6 NW	1.0 W	1.1 WNW	1.3 NW	0.9 WNW	1.1 SW	1.3 SSE	1.7 SSE	1.5 SE	2.3 ESE	1.9 E	2.7 NNE	2.4 NE	2.3 ENE	1.8 SSE	1.3 S	0.9 SSE	1.6 SSW	0.8 WSW	0.4 WSW	0.5 WNW	0.5 WNW	0.3 NW	1.3	SSE
14	0.6 W	1.0 W	1.3 WNW	1.0 WNW	1.3 NW	1.0 WNW	0.5 SSE	1.0 SSE	2.0 ESE	2.3 ENE	2.2 SSE	3.1 SSE	3.9 S	4.0 S	3.5 SSE	1.6 S	1.0 SW	0.8 S	0.7 SSW	0.4 SSW	0.6 WSW	0.3 WSW	1.2 WSW	1.4 SSW	1.5	SSE
15	0.9 WNW	0.7 W	1.3 WSW	2.6 SSW	1.9 SSW	1.1 WSW	0.8 WNW	1.1 SW	1.8 NE	2.5 ESE	2.5 SSE	2.5 SE	3.1 SE	2.5 SE	2.3 SSE	2.6 S	2.6 S	2.5 S	2.2 S	0.6 SW	0.5 W	1.0 SSW	1.4 SSW	1.5 SW	1.8	S
16	0.9 SW	0.8 SW	1.1 WSW	0.7 W	0.9 WSW	0.9 NW	1.2 WSW	0.5 E	1.5 ENE	1.4 ENE	1.6 E	2.8 SE	2.3 ESE	1.5 ENE	1.5 ENE	1.5 NNE	2.2 SSW	2.8 S	2.1 S	1.3 SSW	0.3 W	0.6 WNW	1.1 NW	1.0 NW	1.4	ENE
17	0.9 WNW	1.5 WNW	0.5 WNW	1.0 W	1.3 NW	0.4 SW	0.2 S	0.9 SSW	1.6 ENE	2.0 NE	1.4 ENE	3.2 SE	3.7 SE	3.8 SSE	4.2 S	4.7 S	3.7 S	3.5 S	2.2 S	0.8 W	0.4 WSW	0.7 WNW	0.4 W	0.9 WNW	1.8	S
18	1.2 WNW	0.9 WNW	0.7 WNW	0.8 NW	0.3 NW	0.6 NW	0.5 S	1.7 S	1.4 E	1.5 ENE	1.7 ENE	1.8 ESE	1.9 ESE	2.4 SE	2.8 SSE	2.1 S	1.9 SSE	1.9 S	1.5 SSW	0.5 SW	0.8 W	1.0 W	0.4 WSW	0.7 WNW	1.3	S
19	0.6 WNW	1.4 NW	1.0 W	0.7 WNW	0.4 W	0.4 WNW	0.9 WSW	1.3 NE	1.4 E	2.2 E	2.6 E	2.2 E	2.6 E	2.5 E	2.2 E	1.8 NNE	1.2 WSW	1.0 SSE	0.5 SE	1.1 NW	0.4 WNW	0.9 WNW	0.6 WNW	0.6 NW	1.3	E
20	0.3 W	0.4 WNW	0.6 WSW	0.3 SW	0.8 NW	0.6 SW	0.5 SW	1.2 WSW	1.3 W	2.3 E	2.1 ENE	2.4 NE	3.1 NNE	3.1 N	2.9 NNE	2.8 NNE	2.2 NE	1.4 NE	0.8 E	0.3 SW	0.7 WNW	0.5 SE	0.5 W	1.2 NW	1.3	SW
21	1.1 WNW	0.6 WSW	0.7 W	1.0 WNW	1.1 WNW	1.0 NW	0.6 NW	1.3 S	1.9 ENE	2.0 E	2.1 NE	2.2 ENE	2.8 E	2.8 E	3.0 ESE	2.5 SE	2.5 SE	1.0 S	0.6 SSW	0.4 WSW	0.8 SSW	1.3 SSW	1.0 W	0.9 W	1.5	E
22	0.9 SW	1.7 SSW	2.3 SSW	1.7 SSW	1.3 SSW	1.3 S	0.9 WNW	0.8 SW	1.4 NE	1.9 NE	4.0 SSE	3.4 SSE	4.5 SSE	4.4 S	4.2 S	3.1 S	2.7 SSW	0.9 SW	0.5 S	0.6 WNW	1.6 SSE	1.8 S	1.2 S	1.5 SSW	2.0	S
23	1.2 WSW	0.3 WSW	0.8 NW	0.4 W	0.7 NW	0.7 NW	1.2 WSW	1.2 E	1.6 NE	2.0 NE	1.5 NE	1.7 ENE	2.1 NE	1.9 ENE	2.6 SE	2.7 SE	2.0 SE	1.8 SSE	0.5 WSW	1.1 WSW	1.5 SW	1.6 WSW	1.1 W	0.7 WNW	1.4	WSW
24	0.9 WNW	0.7 WNW	0.7 WNW	0.6 WSW	0.8 WNW	0.4 WNW	0.8 W	0.8 S	1.8 NE	1.9 NE	1.5 E	2.0 ENE	2.8 NE	3.0 NE	2.9 ESE	2.0 NNE	1.1 ENE	1.0 ESE	0.8 SSW	1.0 SW	0.6 WSW	0.6 WSW	0.7 W	0.8 WNW	1.3	WNW
25	0.8 WSW	0.6 WNW	0.3 WSW	1.2 W	0.9 W	1.0 NW	0.4 WNW	0.5 W	1.2 ENE	1.2 NE	2.5 NNE	2.4 NE	2.3 ENE	2.1 NE	1.7 ENE	0.7 ESE	0.5 SW	0.5 SW	0.4 WSW	0.7 WNW	0.8 SW	0.3 WNW	1.0 WNW	1.0 WNW	1.0	WNW
26	1.3 NW	0.8 WNW	0.9 WNW	1.0 WNW	1.9 W	2.8 WSW	2.8 W	1.8 SSW	3.2 SSE	2.4 SSE	2.6 ESE	2.6 ESE	2.4 ESE	2.9 ESE	3.1 ESE	2.3 ESE	1.6 S	1.6 NNE	1.2 NNE	0.6 NNE	0.8 WSW	0.4 NW	1.0 NW	0.3 WNW	1.7	ESE
27	0.7 WNW	1.0 NW	0.7 W	0.6 SW	1.6 SW	2.8 WSW	1.3 SW	1.0 E	1.3 ENE	2.3 ENE	2.1 ENE	1.6 ENE	2.3 NE	2.3 NE	2.1 ENE	2.2 E	2.3 ESE	1.8 SE	0.5 SSW	0.2 W	0.2 W	0.6 W	0.7 NW	0.8 WNW	1.4	ENE
28	1.2 WNW	1.5 WNW	1.2 WNW	1.1 WNW	0.8 WNW	1.2 WSW	2.6 W	3.1 SW	2.8 W	2.5 SW	3.0 E	2.8 E	2.9 ESE	3.0 SE	3.2 SE	2.7 ESE	1.7 ESE	1.4 SSE	1.1 SSW	0.4 W	0.6 W	0.4 WNW	0.7 NW	0.9 WNW	1.8	WNW
29	0.8 NW	1.0 NW	0.3 WNW	0.5 W	0.2 W	0.3 WNW	0.5 NW	1.8 WNW	2.1 WNW	2.2 W	2.6 SW	2.7 ENE	3.0 E	2.8 ESE	3.3 SE	3.6 SSE	3.8 S	3.6 S	2.2 S	1.5 SSW	0.7 SW	0.3 WNW	0.8 NW	0.5 WNW	1.7	WNW
30	0.6 WNW	0.5 W	0.8 WNW	0.3 W	0.4 WNW	0.9 W	1.6 WSW	1.0 SSW	1.8 SE	2.3 ESE	2.1 ENE	2.8 ESE	3.2 SE	3.3 SE	3.4 SSE	2.3 SSE	1.4 SSW	0.6 SSW	0.5 NW	0.5 NW	1.1 NW	1.3 WNW	1.4 NW	1.0 WNW	1.5	WNW
月統計	0.9	0.9	0.8	0.9	0.9	0.9	0.9	1.1	1.6	2.0	2.1	2.3	2.7	2.6	2.5	2.1	1.9	1.5	1.0	0.7	0.7	0.8	0.9	0.9	1.4	WNW

附錄Ⅳ.1-12 104年6月高塔93公尺逐時風向與風速月報表

站名: 鹽寮氣象站
地址: 新北市貢寮區仁里村高塔
單位: 風速(m/s),風向(十六方位)

儀器高度: 93M
實移時間: 2013年9日

小時 日期	01	02	03	04	05	06	07	08	09	10	11	12	13	14	15	16	17	18	19	20	21	22	23	24	日平均風速	日盛行風向
01	1.8 SSW	1.4 SW	1.1 SW	0.6 SSE	2.0 S	1.8 S	0.9 SSE	0.6 SE	0.4 ENE	1.9 NE	1.8 NE	3.0 E	4.3 SSE	4.3 SSE	4.3 SE	4.3 SSE	4.3 SSE	3.8 SSE	2.8 S	1.9 S	2.4 S	1.3 SSW	1.3 SSW	1.8 SSW	2.2	SSE
02	2.4 SSW	3.4 SSE	2.2 SSW	2.8 SSW	2.1 SW	2.9 SW	1.1 SSW	0.5 E	1.3 E	1.9 E	2.4 ENE	3.7 E	5.1 SSE	7.5 SSE	7.1 SSE	6.0 SE	4.9 SSE	4.5 SSE	4.6 S	3.4 SSW	3.6 SSW	3.2 S	2.1 SSW	2.1 SSW	3.4	SSW
03	1.6 SSW	1.8 SSW	2.6 SSW	2.8 SSW	2.3 WSW	0.3 W	0.4 SW	1.1 SSW	2.4 NE	2.0 ENE	1.9 NE	2.4 E	2.7 SE	1.9 SSE	3.6 SSE	2.9 SSE	4.0 SSE	4.0 SSE	4.1 SSE	2.0 SSW	1.9 SSW	1.5 SW	2.3 WNW	1.0 SSW	2.2	SSW
04	1.0 SW	1.7 SSW	1.1 WSW	0.2 WNW	0.1 SE	0.0 ENE	0.0 E	0.5 E	1.9 ENE	2.4 ENE	2.2 NE	2.2 NE	3.2 NNE	4.4 NNE	3.7 N	3.0 W	1.7 E	0.3 SE	0.7 SW	0.9 SW	2.5 SSW	2.4 SW	0.5 W	2.4 SSW	1.6	SW
05	2.2 SW	2.3 SW	3.3 SW	3.3 WSW	1.9 SW	2.4 SW	2.3 SW	1.8 SSW	2.3 SW	2.4 NE	3.0 E	5.0 SE	5.4 SSE	4.8 SSE	2.4 ESE	1.6 ESE	2.4 SSE	2.5 E	1.9 ESE	3.7 NNE	4.0 NE	6.4 ENE	7.3 E	5.7 ENE	3.4	SW
06	4.4 ENE	3.3 S	3.0 NNE	2.7 E	2.6 E	2.8 W	2.8 S	2.9 S	3.6 NNE	2.6 NNE	3.2 NNE	2.2 E	2.1 NE	2.1 NNE	1.5 NNE	1.8 NNE	1.3 ESE	1.1 NNW	0.0 SE	0.0 N	0.0 N	0.0 S	1.1 S	0.4 SW	2.0	NNE
07	2.1 SW	3.1 SW	3.1 SW	2.0 SW	2.5 SW	1.8 SW	2.2 SW	1.1 SSW	0.0 SSE	1.2 NE	1.6 NNE	2.7 NE	2.7 NNE	2.0 NNE	2.2 N	1.1 W	0.4 WNW	1.9 S	2.0 SSW	1.5 SW	1.9 SW	2.1 SSW	3.1 S	3.6 S	2.0	SW
08	3.2 S	2.1 SSW	1.7 SSE	2.2 SW	0.8 SW	1.1 SW	1.3 SSW	1.2 SSE	1.6 NE	1.4 NE	1.9 ENE	3.4 E	2.6 E	2.0 NE	4.1 SE	5.2 SSE	5.7 SSE	5.1 S	2.9 SW	2.2 SSW	1.7 SW	1.1 ESE	2.0 SSE	2.2 SSW	2.5	SSE
09	2.6 S	2.6 SSW	1.8 WSW	2.8 SSW	1.8 SSW	0.9 SSW	0.5 SSE	0.5 SE	3.2 SSE	3.2 SSE	2.7 SE	3.4 SE	3.4 ESE	2.5 ENE	3.7 NE	2.8 NNE	2.5 ENE	2.6 SE	1.8 SE	0.6 SE	0.7 SSE	1.6 SSW	2.1 SW	1.1 WSW	2.1	SE
10	2.5 SSW	1.6 SW	0.6 WSW	3.7 SW	3.0 SW	3.0 SW	2.1 SSW	0.7 SE	1.5 ENE	2.4 ENE	3.2 NNE	3.0 NE	3.9 NNE	3.2 NNE	2.0 ENE	2.4 ENE	2.5 ESE	4.3 SE	4.1 SSE	1.8 S	2.0 SW	2.3 SW	1.9 SW	2.0 SW	2.5	SW
11	1.8 SW	2.2 SW	1.7 WSW	2.8 SW	3.0 SSW	2.7 SW	1.2 WSW	1.4 SSW	1.6 SE	2.1 NE	2.6 NE	1.9 NE	4.0 ESE	4.8 SSE	6.0 SSE	4.5 SSE	3.6 SSE	3.4 SSE	3.4 SSE	0.7 SSW	1.6 SSW	2.3 SW	0.8 SSW	0.5 SW	2.5	SSE
12	1.2 SW	2.1 SSW	3.5 S	1.5 WSW	2.6 SW	3.8 SW	3.1 SSW	1.1 SSW	1.9 NNE	4.2 NNE	3.5 NE	3.3 NE	3.1 ENE	3.1 NE	2.3 E	2.4 E	2.9 E	2.6 ESE	2.1 SE	2.5 SSE	2.3 SSE	1.5 S	1.0 SW	1.4 SW	2.5	SW
13	2.5 SSW	2.8 SW	2.4 S	2.8 S	3.3 S	1.9 SSW	1.4 SSW	1.1 S	2.4 SSE	2.4 SSE	4.3 SSE	3.1 ESE	3.8 NNE	3.6 ENE	3.8 ESE	3.0 SSE	2.3 SSE	2.2 SSE	4.1 SSE	2.1 SSW	1.0 WSW	2.3 SSW	2.0 SSW	1.8 SW	2.6	SSE
14	3.0 S	2.2 SSW	1.2 SW	1.2 SSW	0.8 SW	1.6 SSW	1.4 SSW	1.4 S	2.5 SSE	2.8 SSW	5.6 SSE	6.1 SSE	6.7 SSE	8.1 SSE	5.9 SSE	2.3 SSE	2.9 SSE	1.6 SSE	1.4 SSE	1.6 SSE	1.7 S	2.3 SSW	2.8 S	2.6 SSW	2.9	SSE
15	2.0 SSW	3.4 S	2.7 S	3.2 SSW	3.7 S	3.2 S	1.8 SSW	1.4 SSW	2.3 E	4.8 SSE	4.8 SSE	3.8 SSE	4.9 ESE	4.6 SE	4.1 SSE	4.8 SSE	5.1 SSE	4.7 S	3.6 S	2.1 S	2.5 S	3.6 S	3.4 S	2.7 SSW	3.5	S
16	3.8 S	3.6 S	2.9 S	2.4 SSW	2.6 SW	3.1 SW	1.7 SW	0.6 SE	1.2 ENE	1.4 NE	2.8 E	4.9 ESE	3.6 ESE	2.2 ENE	1.9 ESE	3.2 SSE	4.4 SSE	4.8 SSE	4.2 S	4.6 S	4.1 S	2.3 S	2.4 SSW	1.7 SSW	2.9	S
17	2.1 SSW	0.6 WSW	2.0 SSW	2.2 SSW	1.1 W	3.1 SW	1.4 WSW	0.5 ESE	1.6 NE	2.4 NNE	2.2 ENE	5.5 SE	5.6 SE	6.1 SE	7.2 SSE	8.0 SSE	5.8 SSE	6.2 SSE	4.9 S	4.2 S	2.2 SSW	2.3 SSW	2.9 S	3.1 S	3.5	SSW
18	1.5 SSW	1.5 SW	3.6 SW	2.2 WSW	1.9 SW	1.9 SW	2.2 SSW	2.6 SSE	1.3 ENE	1.5 NE	1.9 NE	1.8 E	2.4 SE	3.1 ESE	4.3 SE	5.5 SSE	6.3 SSE	4.5 SSE	5.2 SSE	2.5 S	1.8 SSW	1.1 WNW	1.2 WSW	2.0 S	2.7	SSE
19	1.4 SW	2.4 SW	1.1 WSW	1.4 WSW	1.1 SW	2.1 SW	0.6 WSW	1.0 E	1.9 ENE	3.2 E	4.1 ENE	3.8 ENE	5.1 E	6.0 E	4.6 E	3.0 NNE	1.7 NNE	1.0 SE	1.8 ENE	1.4 ESE	0.2 S	1.3 SSW	0.8 SW	2.8 SW	2.3	SW
20	2.7 SSW	2.4 SW	2.1 WSW	2.1 WSW	2.0 WSW	1.8 SW	1.4 SW	1.4 WNW	2.6 WSW	3.2 SSE	3.1 ENE	3.2 NE	4.6 NNE	4.8 NNE	4.0 NNE	3.2 NE	2.9 NE	2.0 ENE	1.5 E	1.8 E	0.9 ESE	2.0 SE	2.6 SSE	2.7 S	2.5	WSW
21	2.4 SW	2.2 SW	2.0 SW	2.2 SSW	0.8 SW	0.7 WNW	0.8 W	1.2 SW	2.2 ENE	2.6 ENE	2.2 NE	2.7 ENE	4.0 ESE	4.3 E	4.6 E	4.5 ESE	3.8 SE	2.1 SE	2.4 SSE	2.2 S	3.0 SSE	2.4 SE	2.5 S	2.6 SSW	2.5	SW
22	3.2 SSW	2.6 SSW	2.8 SW	3.3 SSW	3.3 SSE	3.5 SSE	1.6 SSW	0.7 SW	2.0 ESE	2.7 E	6.4 SSE	6.5 SSE	6.8 SSE	6.6 SSE	6.2 SSE	5.1 S	3.8 SSW	2.7 S	1.4 SE	1.0 E	2.9 ESE	4.0 SSE	4.5 SSE	3.2 S	3.6	SSE
23	2.4 SSW	1.4 SW	1.7 SW	2.4 SSW	1.9 SSW	1.8 WSW	2.0 SW	1.4 SW	1.4 NE	2.0 NE	1.9 NE	2.3 ENE	2.9 ENE	3.5 E	4.2 ESE	4.3 SE	3.8 SE	3.6 SSE	1.2 S	2.2 WSW	2.6 SSW	2.9 SSW	1.4 SW	1.8 SSW	2.4	SSW
24	1.1 WSW	1.0 WSW	1.2 W	1.7 WSW	3.2 SW	0.2 WSW	0.1 WNW	0.8 S	2.2 NE	2.6 ENE	2.3 ENE	2.3 ENE	3.1 NE	3.9 NE	3.4 NE	2.2 NE	1.0 ENE	1.6 ESE	1.8 SSW	2.1 SSW	2.6 SSW	2.8 SW	2.3 SSW	1.8 WSW	2.0	NE
25	2.2 SW	2.6 SW	2.6 SSW	1.7 SW	1.7 WSW	2.4 SW	1.0 SW	1.0 SW	1.4 NE	1.4 NE	3.0 NE	2.8 NE	3.1 NE	2.5 NE	2.2 ENE	1.1 E	0.1 ESE	0.6 ESE	0.7 SSW	1.6 SSW	1.7 SSW	2.0 SSW	2.7 S	2.0 SSW	1.8	NE
26	1.8 SSW	2.5 SW	2.3 SW	3.5 SW	3.3 WSW	4.5 SW	3.3 SW	2.4 SSE	4.8 SSE	4.5 SE	4.7 SSE	3.6 ESE	4.1 SE	4.1 SE	4.5 SE	2.5 SSE	1.5 ENE	2.5 NNE	1.2 NE	0.4 NNE	0.1 ENE	0.0 ESE	1.4 SSW	2.1 SSW	2.7	SW
27	1.7 SSW	1.5 SW	2.3 SW	2.6 SW	3.6 SW	3.6 SW	3.1 SW	0.9 SSE	1.7 ENE	2.4 ENE	2.8 ENE	2.0 ENE	3.0 NE	3.0 ENE	3.5 ENE	5.1 E	3.6 SE	2.9 SE	1.8 SSE	2.1 S	2.4 S	2.4 S	2.8 SSW	2.5 S	2.6	ENE
28	1.8 SSW	0.2 SW	0.2 W	0.9 WSW	3.0 SW	3.0 SW	3.5 SW	3.7 SW	2.9 WSW	2.9 SSW	4.3 E	4.2 E	5.2 ESE	5.3 ESE	5.4 ESE	4.4 ESE	3.2 SE	2.4 SSE	2.0 SSE	2.5 SSE	2.1 S	2.4 S	1.9 S	0.5 SW	2.8	SW
29	1.9 SW	2.1 SSW	1.8 SW	2.4 SW	2.3 SW	1.0 SW	0.9 SW	1.9 WNW	3.4 WSW	4.7 SW	3.3 SW	4.6 ENE	4.0 E	5.4 ESE	6.1 SE	7.3 SSE	8.0 SSE	5.9 SSE	4.1 S	3.4 S	2.2 S	1.6 SSW	1.9 SW	3.0 SW	3.5	SW
30	3.1 SW	2.6 WSW	3.2 SW	3.5 SW	3.4 SW	2.9 SW	2.8 SW	1.9 S	3.5 SE	2.4 SE	3.3 E	4.3 ESE	4.4 SE	5.3 ESE	6.5 SSE	3.9 SSE	2.2 S	1.2 SSE	1.4 SSW	1.5 S	1.1 SW	1.2 SW	2.5 SW	2.4 SW	2.9	SW
月統計	2.2	2.2	2.1	2.3	2.3	2.2	1.6	1.3	2.1	2.6	3.1	3.4	4.0	4.2	4.2	3.7	3.3	3.0	2.5	2.0	2.0	2.2	2.3	2.2	2.6	SW

附錄Ⅳ.1-11 104年6月高塔63公尺逐時風向與風速月報表

站名: 鹽寮氣象站
地址: 新北市貢寮區仁里村高塔
單位: 風速(m/s),風向(十六方位)

儀器高度: 63M
實移時間: 2013年9日

小時 日期	01	02	03	04	05	06	07	08	09	10	11	12	13	14	15	16	17	18	19	20	21	22	23	24	日平均風速	日盛行風向
01	1.4 N	0.6 N	0.4 N	0.1 N	1.3 N	1.2 N	1.1 N	0.4 N	0.5 N	1.8 N	1.6 N	1.6 N	2.7 N	2.6 N	2.6 N	2.7 N	2.4 N	2.2 N	1.4 N	1.2 N	1.7 N	0.6 N	1.0 N	1.8 N	1.5	N
02	1.4 N	2.1 N	0.9 N	1.3 N	1.3 N	1.2 N	0.5 N	0.2 N	0.8 N	1.4 N	1.9 N	2.6 N	3.0 N	4.4 N	4.1 N	3.6 N	2.6 N	2.2 N	2.6 N	1.9 N	2.1 N	2.0 N	1.3 N	1.1 N	1.9	N
03	0.8 N	1.5 N	1.9 N	1.4 N	1.3 N	1.5 N	1.1 N	0.3 N	1.6 N	1.6 N	1.5 N	1.8 N	2.0 N	1.2 N	2.2 N	1.7 N	2.4 N	2.3 N	2.2 N	1.1 N	1.3 N	1.2 N	1.2 N	1.3 N	1.5	N
04	1.3 N	1.4 N	0.7 N	0.4 N	0.7 N	0.3 N	0.0 N	0.3 N	1.6 N	1.8 NNE	1.7 NE	1.8 NE	2.5 NNE	2.9 NNE	2.7 S	2.2 NNW	1.3 S	0.1 SSW	0.2 SW	0.4 SSW	1.7 SW	0.8 SW	0.8 SSW	1.3 SSW	1.2	N
05	1.4 SW	1.5 SW	2.5 SSW	2.0 SW	1.5 SSW	1.8 SSW	1.0 SW	1.2 SSW	1.8 SW	1.9 NE	2.0 ENE	3.4 SE	3.4 SSE	3.0 SSE	1.2 SE	1.0 ESE	1.4 SW	1.7 E	1.1 S	2.4 NNE	2.1 NE	2.8 ENE	3.2 ENE	3.0 ENE	2.0	SW
06	2.2 ENE	2.4 W	2.0 W	1.8 WSW	1.5 NNW	2.0 NNW	1.9 NNW	2.0 NNW	2.2 NNE	1.6 ESE	2.1 NNE	1.4 E	1.5 NE	1.6 NNE	1.0 NNE	1.1 NNE	0.7 S	0.6 NW	0.1 SSE	0.0 N	0.0 N	0.2 SW	0.8 SW	0.8 SW	1.3	NNE
07	1.1 SW	1.7 SW	1.8 SW	1.7 SSW	0.9 SW	1.6 SW	1.0 SW	0.5 SW	0.2 SE	1.1 NE	1.4 NNE	2.2 NE	2.1 NNE	1.7 NNE	1.7 S	0.4 WSW	0.4 WNW	0.9 S	1.4 SW	0.9 SW	1.4 SSW	1.9 SSW	1.8 SSW	1.8 SSW	1.3	SW
08	1.8 S	1.0 SSW	1.0 SSW	1.6 SW	0.8 WSW	1.6 SW	1.6 SW	1.0 SSE	1.4 NE	1.3 NE	1.5 ENE	2.5 E	1.8 E	1.7 NE	2.6 SE	2.9 SSE	3.1 S	2.9 S	1.8 SW	1.6 SSW	1.7 SSW	0.3 ESE	2.4 SSW	2.0 SW	1.8	SSW
09	1.5 SW	1.7 SW	1.4 SW	2.0 SW	1.1 SW	0.8 SW	0.3 WSW	0.4 ESE	2.1 SSE	2.2 SSE	1.8 SSE	2.4 SE	2.6 ESE	1.8 ENE	2.5 NNE	2.2 NNE	1.4 NE	1.5 SE	0.7 ESE	0.3 E	1.9 SSW	1.7 SSW	1.5 SW	1.5 SSW	1.6	SW
10	2.6 SSW	1.7 SW	1.5 SW	2.1 SW	1.7 SW	2.5 SSW	1.8 SSW	0.6 SSE	1.3 ENE	1.7 ENE	1.9 NE	2.4 NNE	3.0 NNE	2.5 NNE	1.6 ENE	1.6 ENE	1.5 ESE	2.6 SE	2.6 SSE	1.3 SSW	1.3 SSW	1.9 SSW	1.4 SW	2.4 SSW	1.9	SSW
11	1.9 SW	2.4 SW	1.5 SW	2.4 SSW	2.2 SW	1.9 SSW	1.4 SW	1.2 SSW	1.0 SE	1.8 NE	2.2 NE	1.5 NE	2.6 ESE	2.9 SSE	3.5 SSE	2.6 SSE	2.1 S	2.1 S	2.1 SSE	0.9 S	1.1 SSW	1.4 SSW	0.8 SW	1.0 WSW	1.9	SW
12	2.5 SSW	2.6 SW	2.3 SSW	1.0 WSW	2.1 SW	2.2 SW	2.3 SSW	1.1 SSW	1.5 ESE	3.1 NNE	2.7 NNE	2.3 NE	2.3 NE	2.7 NE	1.6 ENE	1.5 ESE	1.1 E	1.0 ESE	0.9 SSE	1.5 S	1.2 S	1.0 SSW	1.0 SW	1.0 SSW	1.8	SSW
13	1.6 SSW	1.8 WSW	2.1 SSW	1.9 SSW	1.9 SSW	1.2 SW	0.7 SSW	0.4 S	1.7 SSE	1.4 SE	2.6 SSE	1.9 ESE	3.0 NNE	2.5 ENE	2.6 ESE	1.8 SSE	1.0 S	1.3 S	2.3 S	1.0 SW	0.7 S	2.0 SW	1.5 SW	1.6 SSW	1.7	SSW
14	1.9 SSW	1.4 SW	1.0 SW	1.2 SW	1.0 SW	1.4 SW	0.7 SSW	1.0 S	1.7 SSE	1.6 SSW	3.3 SSE	3.5 SSE	4.1 SSE	4.6 SSE	3.4 SSE	1.4 S	1.7 S	0.8 S	0.8 SSW	0.9 SSW	1.3 SSW	1.4 SSW	1.8 SSW	1.3 SW	1.8	SSW
15	1.0 SW	2.2 SSW	1.6 SSW	1.8 SW	2.2 SSW	1.8 SSW	1.1 SSW	1.0 SSW	1.6 E	2.9 SSE	2.8 SSE	2.3 SSE	4.0 SE	3.0 SSE	2.6 SSE	2.8 S	3.0 S	2.8 S	2.3 S	1.3 S	1.6 S	2.0 SSW	1.9 S	1.6 SSW	2.1	SSW
16	2.4 SSW	2.4 SSW	1.8 SSW	1.4 SSW	1.5 SW	1.5 SW	0.8 SW	0.8 ESE	1.2 ENE	1.0 NE	2.1 E	3.9 SE	2.8 ESE	1.8 ENE	1.3 ESE	2.0 SSE	2.5 S	2.8 S	2.3 S	2.5 S	2.3 SSW	1.4 S	1.4 SSW	0.9 SSW	1.9	SSW
17	1.2 WSW	0.6 SW	2.7 SSW	2.0 SW	1.3 SW	2.0 SSW	0.6 WSW	0.3 SSE	1.4 NE	2.1 NNE	1.6 ENE	3.9 SE	3.9 SE	3.6 SSE	4.4 SSE	4.7 SSE	3.3 S	3.4 S	2.8 S	2.3 SSW	1.1 SW	1.5 SW	1.6 S	1.7 S	2.3	S
18	0.8 SW	1.7 SW	2.4 SW	1.4 SW	2.4 SSW	1.8 SW	1.5 SSW	1.6 S	1.1 E	1.3 NE	1.6 NE	1.3 E	1.8 SE	2.1 SE	2.8 SE	3.1 S	3.6 SSE	2.5 S	2.9 S	1.8 S	1.6 SSW	1.0 WSW	2.0 SSW	2.4 SSW	1.9	S
19	2.2 SW	1.8 SW	1.5 SW	1.4 SW	1.1 SW	1.3 SW	0.6 SW	0.6 E	0.7 ENE	2.0 E	2.4 ENE	2.4 ENE	2.4 E	2.3 ENE	1.9 ENE	2.0 NE	1.3 ESE	0.7 SE	0.5 ENE	0.7 WSW	0.9 WSW	1.4 SW	1.5 SW	2.1 SW	1.5	SW
20	1.6 SW	1.4 SW	1.3 SW	1.8 SW	1.7 SW	1.9 SSW	1.0 SSW	1.0 WSW	1.9 WSW	2.3 S	2.0 ENE	2.3 NE	3.2 NNE	3.4 E	2.9 NNE	2.3 NE	1.9 NE	1.2 ENE	0.1 NE	0.6 ENE	0.3 SE	1.2 SE	1.7 SSE	1.5 SSW	1.7	SW
21	1.3 SW	1.9 SSW	2.0 SSW	2.3 SSW	0.8 SSE	0.9 W	0.4 W	0.8 SW	1.4 ENE	1.5 ENE	2.1 NE	2.0 NE	2.8 ESE	2.3 E	2.4 ESE	3.2 SE	2.8 SE	1.3 SSE	1.5 SSE	1.6 S	2.0 S	1.5 SE	1.6 SSW	1.6 SSW	1.7	SSW
22	2.1 SSW	1.4 SW	1.6 WSW	1.8 SW	1.7 S	1.8 SSE	0.6 SW	0.3 SW	1.4 ESE	1.8 SSE	4.1 SSE	4.0 SSE	3.7 SSE	3.7 SSE	3.5 SSE	2.9 S	2.3 SSW	1.7 SSW	0.6 SE	0.4 ESE	1.5 SSE	2.2 S	2.5 S	1.8 SSW	2.1	SSE
23	1.1 SSW	1.3 SW	1.7 SSW	2.0 SSW	1.6 SSW	1.3 SW	1.2 SW	1.0 SSW	1.4 NE	1.9 NE	1.6 NE	1.9 ENE	2.3 NE	2.4 E	3.2 SE	3.0 SE	2.3 SSE	2.2 SSE	1.0 S	1.3 WSW	1.7 SSW	1.8 SW	1.0 WSW	1.2 SW	1.7	SSW
24	1.0 WSW	0.8 SW	0.8 WSW	1.7 SW	1.6 SW	1.3 SSW	0.1 SW	0.7 SSW	1.8 NNE	2.1 NE	1.8 ENE	2.1 ENE	2.6 NE	2.9 NE	2.4 NE	1.6 NE	0.5 ENE	0.9 ESE	1.3 SSW	1.9 SW	1.9 SW	1.8 SW	1.7 SSW	1.3 SW	1.5	SW
25	2.2 SSW	1.9 SW	1.8 SSW	1.9 SW	1.6 SW	1.9 SSW	1.9 SSW	1.2 SW	1.3 NE	1.1 NE	2.3 NNE	2.3 NE	2.6 NE	2.0 NE	1.8 ENE	0.7 E	0.2 SSE	0.4 SW	0.7 SW	1.2 SW	1.2 SW	1.0 SW	1.6 SSW	1.2 SSW	1.5	SW
26	1.4 SSW	1.8 SW	1.8 SW	1.9 SW	2.0 SW	2.5 SW	2.0 SSE	1.7 SSE	3.1 SSE	3.1 SSE	3.1 SSE	2.6 SE	2.7 SE	2.6 SSE	3.3 SE	1.5 SSE	1.1 ENE	1.8 NNE	0.8 NNE	0.4 ESE	0.6 WSW	0.8 SW	1.6 SW	1.6 SW	1.9	SW
27	1.4 SW	1.5 SW	1.8 SW	1.9 SW	2.2 SW	2.2 SW	2.0 SSW	0.7 SSE	1.5 ENE	1.9 ENE	2.2 ENE	1.9 ENE	2.5 NE	2.4 NE	2.2 ENE	2.1 ENE	2.4 SE	1.8 SSE	1.0 S	1.4 S	1.6 S	1.8 SSW	1.6 SSW	1.5 SSW	1.8	ENE
28	0.8 SSW	0.3 WNW	1.0 SW	2.1 SSW	1.8 SW	2.0 SW	2.0 WSW	2.2 SW	1.9 WSW	2.1 SW	2.4 E	2.3 ENE	3.8 ESE	4.2 SE	3.9 SE	3.2 SE	2.3 SE	1.2 SSE	1.5 SSE	1.8 S	1.8 S	1.6 S	1.1 SSW	0.4 W	2.0	SW
29	1.3 SW	1.8 SW	1.7 SW	1.4 SW	2.0 SSW	2.6 SSW	1.3 S	1.2 WNW	2.4 W	2.9 WSW	2.4 SW	2.3 ENE	2.7 E	3.7 SE	4.2 SE	4.3 SSE	4.5 SSE	3.2 S	2.4 SSW	1.8 SSW	1.3 SSW	1.0 SW	0.8 SW	2.0 SSW	2.3	SW
30	1.7 SW	1.7 SW	1.7 SW	1.8 SW	2.1 SW	1.9 SW	1.7 SW	1.2 S	2.5 SE	1.7 SE	2.1 E	3.2 ESE	3.4 SE	3.7 SE	3.9 SSE	2.4 SSE	1.2 S	0.8 S	1.2 S	1.4 SSW	0.8 SW	1.5 SW	1.8 SW	2.5 SSW	2.0	SW
月統計	1.6	1.6	1.6	1.6	1.6	1.7	1.1	0.9	1.6	1.9	2.2	2.4	2.8	2.7	2.7	2.3	2.0	1.7	1.4	1.3	1.4	1.4	1.5	1.6	1.8	SW

附錄 Ⅳ.1-15 核四施工環境監測氣象高塔(93公尺)104年4月風速風向聯合頻率分佈

風速 風向	靜風 <0.22	1級 0.22-1.34	2級 1.34-3.13	3級 3.13-5.36	4級 5.36-8.05	5級 8.05-10.73	6級 >10.73	小計
北	0.00	0.00	0.28	2.08	2.64	0.56	0.14	5.69
北北東	0.00	0.00	2.36	3.89	3.89	4.03	0.28	14.44
東北	0.00	0.56	2.36	0.56	0.42	0.00	0.00	3.89
東北東	0.00	0.69	1.39	0.69	0.00	0.00	0.00	2.78
東	0.14	0.97	1.67	0.97	0.56	0.00	0.00	4.31
東南東	0.00	1.39	1.94	0.28	0.14	0.00	0.00	3.75
東南	0.28	0.97	2.92	0.97	0.42	0.00	0.00	5.56
南南東	0.00	0.97	2.36	2.36	5.14	3.19	0.14	14.17
南	0.28	1.25	5.42	4.17	1.39	0.00	0.00	12.50
南南西	0.28	2.08	3.47	0.83	0.14	0.00	0.00	6.81
西南	0.00	1.25	2.78	2.36	0.00	0.00	0.00	6.39
西南西	0.14	1.67	2.92	0.69	0.00	0.00	0.00	5.42
西	0.00	1.67	2.50	1.25	0.14	0.00	0.00	5.56
西北西	0.00	0.69	1.53	0.28	0.56	0.00	0.00	3.06
西北	0.00	0.28	0.97	0.69	0.00	0.00	0.00	1.94
北北西	0.00	0.14	0.56	3.06	0.00	0.00	0.00	3.75
—	0.00	0.00	0.00	0.00	0.00	0.00	0.00	0.00
小計	1.11	14.58	35.42	25.14	15.42	7.78	0.56	100.00

註：各風速風向頻率分佈以％表示，而風速之單位為公尺/秒

附錄 Ⅳ.1-13 核四施工環境監測氣象低塔(63公尺)104年4月風速風向聯合頻率分佈

風速 風向	靜風 <0.22	1級 0.22-1.34	2級 1.34-3.13	3級 3.13-5.36	4級 5.36-8.05	5級 8.05-10.73	6級 >10.73	小計
北	1.39	0.28	0.28	0.14	0.00	0.00	0.00	2.08
北北東	0.69	0.42	1.67	1.53	0.00	0.00	0.00	4.31
東北	0.69	1.53	3.89	6.67	1.81	0.14	0.00	14.72
東北東	0.42	1.11	1.81	4.17	5.69	0.56	0.00	13.75
東	0.56	1.53	2.92	0.28	0.14	0.00	0.00	5.42
東南東	0.56	1.94	0.69	0.42	0.00	0.00	0.00	3.61
東南	0.00	0.69	0.83	0.00	0.00	0.00	0.00	1.53
南南東	0.69	0.69	1.11	0.42	0.28	0.00	0.00	3.19
南	0.56	1.25	0.97	1.39	0.69	0.14	0.00	5.00
南南西	1.94	0.83	0.56	3.61	5.97	0.28	0.00	13.19
西南	2.78	2.08	1.81	1.81	0.56	0.00	0.00	9.03
西南西	2.64	2.64	1.11	0.28	0.00	0.00	0.00	6.67
西	2.22	2.22	0.56	0.28	0.42	0.00	0.00	5.69
西北西	3.33	2.22	0.56	0.14	0.00	0.00	0.00	6.25
西北	0.83	0.83	0.28	0.28	0.00	0.00	0.00	2.22
北北西	0.97	1.11	0.69	0.42	0.14	0.00	0.00	3.33
—	0.00	0.00	0.00	0.00	0.00	0.00	0.00	0.00
小計	20.28	21.39	19.72	21.81	15.69	1.11	0.00	100.00

註：各風速風向頻率分佈以％表示，而風速之單位為公尺/秒

附錄 Ⅳ.1-16 核四施工環境監測氣象高塔(63公尺)104年4月風速風向聯合頻率分佈

風速 風向	靜風 <0.22	1級 0.22-1.34	2級 1.34-3.13	3級 3.13-5.36	4級 5.36-8.05	5級 8.05-10.73	6級 >10.73	小計
北	0.00	0.00	0.42	2.92	2.22	0.00	0.00	5.56
北北東	0.00	0.42	4.03	3.06	0.00	0.00	0.00	7.50
東北	0.14	0.56	2.50	0.00	0.00	0.00	0.00	3.19
東北東	0.14	0.56	1.67	0.00	0.00	0.00	0.00	2.36
東	0.00	0.69	1.67	1.53	1.39	0.00	0.00	5.28
東南東	0.00	1.53	1.11	0.14	0.00	0.00	0.00	2.78
東南	0.14	1.25	0.97	0.42	0.00	0.00	0.00	2.78
南南東	0.00	1.39	2.36	5.83	0.97	0.00	0.00	10.56
南	0.00	1.94	3.33	3.61	0.83	0.00	0.00	9.72
南南西	0.14	2.22	10.97	0.00	0.00	0.00	0.00	13.33
西南	0.00	3.89	8.75	0.14	0.00	0.00	0.00	12.78
西南西	0.14	2.64	3.06	0.00	0.00	0.00	0.00	5.83
西	0.00	1.81	2.36	1.53	0.14	0.00	0.00	5.83
西北西	0.14	0.28	1.53	0.56	0.28	0.00	0.00	2.78
西北	0.00	0.28	3.06	0.00	0.00	0.00	0.00	3.33
北北西	0.00	0.28	3.61	2.50	0.00	0.00	0.00	6.39
—	0.00	0.00	0.00	0.00	0.00	0.00	0.00	0.00
小計	0.83	19.72	51.39	22.22	5.83	0.00	0.00	100.00

註：各風速風向頻率分佈以％表示，而風速之單位為公尺/秒

附錄 Ⅳ.1-14 核四施工環境監測氣象低塔(21公尺)104年4月風速風向聯合頻率分佈

風速 風向	靜風 <0.22	1級 0.22-1.34	2級 1.34-3.13	3級 3.13-5.36	4級 5.36-8.05	5級 8.05-10.73	6級 >10.73	小計
北	0.00	0.00	2.50	4.03	0.28	0.00	0.00	6.81
北北東	0.00	0.28	3.06	1.94	0.00	0.00	0.00	5.28
東北	0.00	1.25	3.06	0.00	0.00	0.00	0.00	4.31
東北東	0.00	0.83	1.11	0.00	0.00	0.00	0.00	1.94
東	0.00	1.25	2.22	2.36	0.00	0.00	0.00	5.83
東南東	0.00	1.39	0.42	0.14	0.00	0.00	0.00	1.94
東南	0.00	1.25	1.11	0.56	0.00	0.00	0.00	2.92
南南東	0.00	0.97	1.94	1.81	0.28	0.00	0.00	5.00
南	0.00	0.83	4.31	7.36	0.42	0.00	0.00	12.92
南南西	0.00	1.53	1.94	0.14	0.00	0.00	0.00	3.61
西南	0.14	1.67	1.11	0.14	0.00	0.00	0.00	3.06
西南西	0.28	2.64	1.39	0.00	0.00	0.00	0.00	4.31
西	0.28	4.72	1.94	0.83	0.00	0.00	0.00	7.78
西北西	0.56	13.19	2.08	0.97	0.00	0.00	0.00	16.81
西北	0.28	5.97	5.00	0.00	0.00	0.00	0.00	11.25
北北西	0.14	0.28	5.83	0.00	0.00	0.00	0.00	6.25
—	0.00	0.00	0.00	0.00	0.00	0.00	0.00	0.00
小計	1.67	38.06	39.03	20.28	0.97	0.00	0.00	100.00

註：各風速風向頻率分佈以％表示，而風速之單位為公尺/秒

附錄 Ⅳ.1-19 核四施工環境監測氣象高塔(93公尺)104年5月風速風向聯合頻率分佈

風速 風向	靜風 <0.22	1級 0.22-1.34	2級 1.34-3.13	3級 3.13-5.36	4級 5.36-8.05	5級 8.05-10.73	6級 >10.73	小計
北	0.13	0.00	0.27	1.48	0.81	0.00	0.00	2.69
北北東	0.00	0.27	1.61	4.44	1.48	0.13	0.00	7.93
東北	0.40	1.21	2.02	0.54	0.81	0.00	0.00	4.97
東北東	0.00	1.48	2.15	0.54	0.13	0.00	0.00	4.30
東	0.13	1.21	0.94	1.48	0.67	0.00	0.00	4.44
東南東	0.27	0.94	1.61	0.67	0.00	0.00	0.00	3.49
東南	0.40	1.08	2.28	1.75	0.27	0.00	0.00	5.78
南南東	0.13	1.75	3.36	4.84	3.49	0.27	0.00	13.84
南	0.27	1.75	6.59	4.17	0.67	0.00	0.00	13.44
南南西	0.40	3.36	6.32	1.21	0.00	0.00	0.00	11.29
西南	0.27	2.82	5.11	1.88	0.13	0.00	0.00	10.22
西南西	0.40	3.09	2.96	1.21	0.27	0.27	0.13	8.33
西	0.27	1.34	0.67	0.67	0.13	0.00	0.00	3.09
西北西	0.27	0.67	0.94	0.00	0.00	0.00	0.00	1.88
西北	0.40	0.67	0.94	0.00	0.00	0.00	0.00	2.02
北北西	0.27	0.00	1.08	0.94	0.00	0.00	0.00	2.28
—	0.00	0.00	0.00	0.00	0.00	0.00	0.00	0.00
小計	4.03	21.64	38.84	25.81	8.87	0.67	0.13	100.00

註：各風速風向頻率分佈以%表示，而風速之單位為公尺/秒

附錄 Ⅳ.1-17 核四施工環境監測氣象低塔(63公尺)104年5月風速風向聯合頻率分佈

風速 風向	靜風 <0.22	1級 0.22-1.34	2級 1.34-3.13	3級 3.13-5.36	4級 5.36-8.05	5級 8.05-10.73	6級 >10.73	小計
北	2.82	0.00	0.00	0.00	0.00	0.00	0.00	2.82
北北東	0.94	0.81	0.67	0.13	0.00	0.00	0.00	2.55
東北	1.88	1.34	3.09	2.55	0.40	0.00	0.00	9.27
東北東	1.08	0.54	2.42	3.23	0.00	0.13	0.00	7.39
東	1.61	0.94	0.81	1.08	0.27	0.00	0.00	4.70
東南東	0.94	1.34	0.13	0.81	0.00	0.00	0.00	3.23
東南	1.21	1.48	0.54	0.81	0.27	0.00	0.00	4.30
南南東	2.28	0.67	0.81	1.08	0.00	0.00	0.00	4.84
南	2.42	1.34	1.21	2.55	0.67	0.00	0.00	8.20
南南西	2.69	0.81	0.54	3.23	1.21	0.00	0.00	8.47
西南	3.63	1.88	1.21	0.27	0.00	0.00	0.00	6.99
西南西	7.26	2.55	1.48	0.13	0.00	0.00	0.00	11.42
西	8.74	2.42	0.40	0.00	0.00	0.00	0.00	11.56
西北西	4.03	1.48	0.40	0.40	0.00	0.00	0.00	6.32
西北	3.23	0.81	1.21	0.54	0.13	0.27	0.00	6.18
北北西	1.21	0.40	0.13	0.00	0.00	0.00	0.00	1.75
—	0.00	0.00	0.00	0.00	0.00	0.00	0.00	0.00
小計	45.97	18.82	15.05	16.80	2.96	0.40	0.00	100.00

註：各風速風向頻率分佈以%表示，而風速之單位為公尺/秒

附錄 Ⅳ.1-20 核四施工環境監測氣象高塔(63公尺)104年5月風速風向聯合頻率分佈

風速 風向	靜風 <0.22	1級 0.22-1.34	2級 1.34-3.13	3級 3.13-5.36	4級 5.36-8.05	5級 8.05-10.73	6級 >10.73	小計
北	3.49	7.80	14.92	2.96	0.00	0.00	0.00	29.17
北北東	0.00	0.13	1.61	0.67	0.00	0.00	0.00	2.42
東北	0.13	1.34	1.34	0.00	0.00	0.00	0.00	2.82
東北東	0.00	0.54	0.67	0.00	0.00	0.00	0.00	1.21
東	0.00	0.94	1.08	0.94	0.13	0.00	0.00	3.09
東南東	0.00	0.54	1.08	0.00	0.00	0.00	0.00	1.61
東南	0.00	0.94	1.48	0.27	0.00	0.00	0.00	2.69
南南東	0.13	1.88	4.57	2.96	0.00	0.00	0.00	9.54
南	0.27	1.21	4.70	1.08	0.00	0.00	0.00	7.26
南南西	0.27	2.69	7.66	0.27	0.00	0.00	0.00	10.89
西南	0.94	6.05	7.39	0.00	0.00	0.00	0.00	14.38
西南西	0.81	3.36	1.48	0.40	0.00	0.00	0.00	6.05
西	0.54	0.94	0.94	0.94	0.27	0.00	0.00	3.63
西北西	0.54	0.94	0.13	0.00	0.00	0.00	0.00	1.61
西北	0.13	0.67	1.08	0.00	0.00	0.00	0.00	1.88
北北西	0.00	0.00	0.94	0.81	0.00	0.00	0.00	1.75
—	0.00	0.00	0.00	0.00	0.00	0.00	0.00	0.00
小計	7.26	29.97	51.08	11.29	0.40	0.00	0.00	100.00

註：各風速風向頻率分佈以%表示，而風速之單位為公尺/秒

附錄 Ⅳ.1-18 核四施工環境監測氣象低塔(21公尺)104年5月風速風向聯合頻率分佈

風速 風向	靜風 <0.22	1級 0.22-1.34	2級 1.34-3.13	3級 3.13-5.36	4級 5.36-8.05	5級 8.05-10.73	6級 >10.73	小計
北	0.00	0.13	1.21	0.54	0.00	0.00	0.00	1.88
北北東	0.00	0.40	3.90	1.21	0.00	0.00	0.00	5.51
東北	0.00	1.48	2.15	0.00	0.00	0.00	0.00	3.63
東北東	0.00	1.48	2.15	0.00	0.00	0.00	0.00	3.63
東	0.00	1.21	2.55	0.27	0.00	0.00	0.00	4.03
東南東	0.00	1.08	2.28	0.00	0.00	0.00	0.00	3.36
東南	0.13	1.34	2.42	0.13	0.00	0.00	0.00	4.03
南南東	0.13	1.61	2.82	2.15	0.00	0.00	0.00	6.72
南	0.27	1.61	3.09	1.75	0.00	0.00	0.00	6.72
南南西	0.67	2.42	1.34	0.00	0.00	0.00	0.00	4.44
西南	0.27	3.09	0.67	0.13	0.00	0.00	0.00	4.17
西南西	1.34	4.70	1.34	0.54	0.00	0.00	0.00	7.93
西	2.15	6.85	2.02	0.54	0.27	0.00	0.00	11.83
西北西	1.21	17.47	1.34	0.00	0.00	0.00	0.00	20.03
西北	0.67	6.99	2.15	0.00	0.00	0.00	0.00	9.81
北北西	0.00	0.13	2.15	0.00	0.00	0.00	0.00	2.28
—	0.00	0.00	0.00	0.00	0.00	0.00	0.00	0.00
小計	6.85	52.02	33.60	7.26	0.27	0.00	0.00	100.00

註：各風速風向頻率分佈以%表示，而風速之單位為公尺/秒

附錄 Ⅳ.1-23 核四施工環境監測氣象高塔(93公尺)104年6月風速風向聯合頻率分佈

風速 風向	靜風 <0.22	1級 0.22-1.34	2級 1.34-3.13	3級 3.13-5.36	4級 5.36-8.05	5級 8.05-10.73	6級 >10.73	小計
北	0.28	0.00	0.14	0.14	0.00	0.00	0.00	0.56
北北東	0.00	0.14	1.94	1.67	0.00	0.00	0.00	3.75
東北	0.00	0.28	4.86	1.25	0.00	0.00	0.00	6.39
東北東	0.28	0.56	4.44	1.11	0.28	0.00	0.00	6.67
東	0.14	0.83	2.64	1.81	0.28	0.00	0.00	5.69
東南東	0.28	0.69	1.53	2.08	0.28	0.00	0.00	4.86
東南	0.28	0.97	1.81	2.50	0.69	0.00	0.00	6.25
南南東	0.14	0.97	4.03	6.25	3.33	0.14	0.00	14.86
南	0.28	0.56	5.97	3.61	0.00	0.00	0.00	10.42
南南西	0.00	1.67	12.78	0.83	0.00	0.00	0.00	15.28
西南	0.14	3.47	11.94	2.50	0.00	0.00	0.00	18.06
西南西	0.00	1.81	2.50	0.42	0.00	0.00	0.00	4.72
西	0.00	0.97	0.28	0.00	0.00	0.00	0.00	1.25
西北西	0.28	0.42	0.42	0.00	0.00	0.00	0.00	1.11
西北	0.00	0.00	0.00	0.00	0.00	0.00	0.00	0.00
北北西	0.00	0.14	0.00	0.00	0.00	0.00	0.00	0.14
—	0.00	0.00	0.00	0.00	0.00	0.00	0.00	0.00
小計	2.08	13.47	55.28	24.17	4.86	0.14	0.00	100.00

註：各風速風向頻率分佈以%表示，而風速之單位為公尺/秒

附錄 Ⅳ.1-21 核四施工環境監測氣象低塔(63公尺)104年6月風速風向聯合頻率分佈

風速 風向	靜風 <0.22	1級 0.22-1.34	2級 1.34-3.13	3級 3.13-5.36	4級 5.36-8.05	5級 8.05-10.73	6級 >10.73	小計
北	3.89	0.00	0.00	0.00	0.00	0.00	0.00	3.89
北北東	0.97	0.42	0.00	0.00	0.00	0.00	0.00	1.39
東北	1.11	0.56	0.42	0.14	0.00	0.00	0.00	2.22
東北東	1.25	0.56	1.67	0.00	0.00	0.00	0.00	3.47
東	2.08	2.50	1.94	0.14	0.00	0.00	0.00	6.67
東南東	1.53	2.50	1.53	0.42	0.00	0.00	0.00	5.97
東南	0.56	1.53	1.39	0.97	0.00	0.00	0.00	4.44
南南東	0.83	0.42	1.81	1.94	0.28	0.00	0.00	5.28
南	1.53	0.56	2.08	1.81	0.28	0.00	0.00	6.25
南南西	3.47	1.81	2.64	2.08	1.25	0.00	0.00	11.25
西南	4.03	2.50	1.67	0.42	0.00	0.00	0.00	8.61
西南西	5.97	3.33	0.69	0.14	0.00	0.00	0.00	10.14
西	11.67	3.06	0.28	0.14	0.00	0.00	0.00	15.14
西北西	8.47	1.25	0.42	0.14	0.00	0.00	0.00	10.28
西北	2.50	0.83	0.28	0.56	0.00	0.00	0.00	4.17
北北西	0.69	0.00	0.14	0.00	0.00	0.00	0.00	0.83
—	0.00	0.00	0.00	0.00	0.00	0.00	0.00	0.00
小計	50.56	21.81	16.94	8.89	1.81	0.00	0.00	100.00

註：各風速風向頻率分佈以%表示，而風速之單位為公尺/秒

附錄 Ⅳ.1-24 核四施工環境監測氣象高塔(63公尺)104年6月風速風向聯合頻率分佈

風速 風向	靜風 <0.22	1級 0.22-1.34	2級 1.34-3.13	3級 3.13-5.36	4級 5.36-8.05	5級 8.05-10.73	6級 >10.73	小計
北	0.69	4.58	5.83	0.42	0.00	0.00	0.00	11.53
北北東	0.00	0.42	3.19	0.14	0.00	0.00	0.00	3.75
東北	0.14	0.83	5.28	0.00	0.00	0.00	0.00	6.25
東北東	0.00	0.97	4.58	0.14	0.00	0.00	0.00	5.69
東	0.00	0.83	1.81	0.14	0.00	0.00	0.00	2.78
東南東	0.00	1.53	1.67	0.28	0.00	0.00	0.00	3.47
東南	0.14	0.83	2.36	2.08	0.00	0.00	0.00	5.42
南南東	0.14	1.39	4.86	2.64	0.00	0.00	0.00	9.03
南	0.00	2.78	5.56	0.69	0.00	0.00	0.00	9.03
南南西	0.14	3.75	12.64	0.00	0.00	0.00	0.00	16.53
西南	0.42	6.81	14.03	0.00	0.00	0.00	0.00	21.25
西南西	0.00	2.22	0.97	0.00	0.00	0.00	0.00	3.19
西	0.00	0.42	0.42	0.00	0.00	0.00	0.00	0.83
西北西	0.00	0.42	0.00	0.00	0.00	0.00	0.00	0.42
西北	0.00	0.14	0.00	0.00	0.00	0.00	0.00	0.14
北北西	0.00	0.00	0.69	0.00	0.00	0.00	0.00	0.69
—	0.00	0.00	0.00	0.00	0.00	0.00	0.00	0.00
小計	1.67	27.92	63.89	6.53	0.00	0.00	0.00	100.00

註：各風速風向頻率分佈以%表示，而風速之單位為公尺/秒

附錄 Ⅳ.1-22 核四施工環境監測氣象低塔(21公尺)104年6月風速風向聯合頻率分佈

風速 風向	靜風 <0.22	1級 0.22-1.34	2級 1.34-3.13	3級 3.13-5.36	4級 5.36-8.05	5級 8.05-10.73	6級 >10.73	小計
北	0.00	0.00	0.14	0.00	0.00	0.00	0.00	0.14
北北東	0.00	0.69	2.50	0.00	0.00	0.00	0.00	3.19
東北	0.00	0.56	5.83	0.00	0.00	0.00	0.00	6.39
東北東	0.00	0.69	6.25	0.00	0.00	0.00	0.00	6.94
東	0.00	0.97	3.75	0.00	0.00	0.00	0.00	4.72
東南東	0.00	0.69	4.31	0.00	0.00	0.00	0.00	5.00
東南	0.00	0.28	2.78	0.97	0.00	0.00	0.00	4.03
南南東	0.00	1.39	3.19	1.39	0.00	0.00	0.00	5.97
南	0.28	2.36	3.89	1.67	0.00	0.00	0.00	8.19
南南西	0.28	2.78	2.36	0.00	0.00	0.00	0.00	5.42
西南	0.14	4.31	0.83	0.00	0.00	0.00	0.00	5.28
西南西	0.42	6.67	0.83	0.00	0.00	0.00	0.00	7.92
西	0.28	9.17	1.11	0.00	0.00	0.00	0.00	10.56
西北西	0.28	15.69	1.11	0.00	0.00	0.00	0.00	17.08
西北	0.00	7.50	0.42	0.00	0.00	0.00	0.00	7.92
北北西	0.00	1.11	0.14	0.00	0.00	0.00	0.00	1.25
—	0.00	0.00	0.00	0.00	0.00	0.00	0.00	0.00
小計	1.67	54.86	39.44	4.03	0.00	0.00	0.00	100.00

註：各風速風向頻率分佈以%表示，而風速之單位為公尺/秒

附　錄　Ⅳ.2

空氣品質監測成果

台灣電力公司

核能四廠發電工程施工期間環境監測

104年第2季監測報告

附4.2-1

附錄 IV.2-2 貢寮國小空氣品質逐時監測結果

(104年4月第2日)

日期	項目 / 時間	溫度 ℃	濕度 %	風向 方位	風速 m/s	NO_X ppm	NO_2 ppm	NMHC ppm	CO ppm	備註
2015年4月10日（陰）至2015年4月11日（陰）	14 ～ 15	15.9	95	NNE	0.8	0.005	0.002	0.20	0.3	
	15 ～ 16	15.9	95	SE	0.4	0.008	0.004	0.22	0.3	
	16 ～ 17	15.9	94	S	0.6	0.008	0.005	0.22	0.3	
	17 ～ 18	15.7	95	NNE	1.0	0.005	0.002	0.21	0.2	
	18 ～ 19	15.4	95	SE	0.8	0.005	0.002	0.21	0.2	
	19 ～ 20	15.1	95	ENE	0.6	0.005	0.002	0.20	0.3	
	20 ～ 21	15.1	95	ENE	0.4	0.005	0.002	0.21	0.3	
	21 ～ 22	14.8	94	E	0.5	0.005	0.002	0.21	0.3	
	22 ～ 23	14.8	94	calm	0.2	0.005	0.002	0.21	0.3	
	23 ～ 24	14.7	94	calm	0.2	0.005	0.002	0.21	0.2	
	00 ～ 01	14.8	94	calm	0.2	0.005	0.002	0.21	0.2	
	01 ～ 02	14.8	94	calm	0.2	0.008	0.004	0.21	0.2	
	02 ～ 03	14.9	94	calm	0.2	0.005	0.002	0.21	0.2	
	03 ～ 04	14.9	94	calm	0.2	0.005	0.002	0.21	0.2	
	04 ～ 05	15.1	95	calm	0.2	0.005	0.002	0.21	0.3	
	05 ～ 06	15.2	95	calm	0.2	0.005	0.002	0.21	0.3	
	06 ～ 07	15.3	95	calm	0.2	0.005	0.002	0.21	0.3	
	07 ～ 08	15.5	95	calm	0.2	0.008	0.005	0.22	0.3	
	08 ～ 09	15.7	95	ENE	0.5	0.006	0.003	0.22	0.3	
	09 ～ 10	16.0	95	calm	0.2	0.016	0.011	0.22	0.3	
	10 ～ 11	16.0	94	calm	0.2	0.009	0.006	0.22	0.3	
	11 ～ 12	15.8	94	calm	0.2	0.009	0.006	0.22	0.3	
	12 ～ 13	15.9	95	S	0.3	0.014	0.008	0.22	0.3	
	13 ～ 14	16.0	94	SSW	0.3	ㄅ	ㄅ	ㄅ	ㄅ	
最小值		14.7	94	----	0.2	0.005	0.002	0.20	0.2	
最大值		16.0	95	ENE	1.0	0.016	0.011	0.22	0.3	
平均值		15.4	95	----	0.4	0.007	0.003	0.21	0.3	
標準偏差		0.5	1	----	0.2	0.003	0.002	0.01	0.0	

1. "ㄅ"表校正時間　3. "ㄇ"表儀器損壞　5. 風向之最大值表最頻風向
2. "ㄆ"表非監測時段　4. "ㄈ"表電源中斷

附-IV.2-2

附錄 IV.2-1 貢寮國小空氣品質逐時監測結果

(104年4月第1日)

日期	項目 / 時間	溫度 ℃	濕度 %	風向 方位	風速 m/s	NO_X ppm	NO_2 ppm	NMHC ppm	CO ppm	備註
2015年4月9日（陰）至2015年4月10日（陰）	14 ～ 15	17.9	95	ENE	0.6	0.006	0.004	0.20	0.3	
	15 ～ 16	17.7	96	NNE	0.4	0.007	0.005	0.20	0.3	
	16 ～ 17	17.4	97	NNE	0.4	0.006	0.004	0.19	0.3	
	17 ～ 18	17.1	97	calm	0.2	0.008	0.005	0.21	0.3	
	18 ～ 19	17.2	97	calm	0.2	0.007	0.005	0.20	0.3	
	19 ～ 20	17.3	97	calm	0.2	0.008	0.006	0.20	0.3	
	20 ～ 21	17.2	97	calm	0.2	0.008	0.005	0.21	0.3	
	21 ～ 22	17.1	97	calm	0.2	0.006	0.004	0.20	0.3	
	22 ～ 23	17.2	97	calm	0.2	0.006	0.004	0.20	0.3	
	23 ～ 24	17.2	97	calm	0.2	0.007	0.005	0.20	0.3	
	00 ～ 01	17.2	98	calm	0.2	0.007	0.005	0.20	0.2	
	01 ～ 02	17.3	97	calm	0.2	0.006	0.004	0.19	0.2	
	02 ～ 03	17.1	98	S	0.3	0.005	0.003	0.20	0.2	
	03 ～ 04	16.8	98	ENE	0.3	0.006	0.004	0.20	0.2	
	04 ～ 05	16.6	98	SSE	0.3	0.005	0.003	0.19	0.2	
	05 ～ 06	16.9	98	calm	0.2	0.005	0.003	0.20	0.2	
	06 ～ 07	16.9	98	ESE	0.3	0.006	0.004	0.21	0.3	
	07 ～ 08	16.9	98	ENE	0.7	0.006	0.004	0.20	0.3	
	08 ～ 09	16.8	98	ENE	0.8	0.006	0.004	0.20	0.3	
	09 ～ 10	16.8	98	SE	0.7	0.006	0.004	0.20	0.3	
	10 ～ 11	16.7	98	ENE	0.8	0.006	0.004	0.20	0.2	
	11 ～ 12	16.6	98	ENE	0.9	0.006	0.004	0.20	0.2	
	12 ～ 13	16.3	98	ENE	0.9	0.006	0.004	0.21	0.3	
	13 ～ 14	16.2	98	ENE	1.1	ㄅ	ㄅ	ㄅ	ㄅ	
最小值		16.2	95	----	0.2	0.005	0.003	0.19	0.2	
最大值		17.9	98	ENE	1.1	0.008	0.006	0.21	0.3	
平均值		17.0	97	----	0.4	0.006	0.004	0.20	0.3	
標準偏差		0.4	1	----	0.3	0.001	0.001	0.01	0.0	

1. "ㄅ"表校正時間　3. "ㄇ"表儀器損壞　5. 風向之最大值表最頻風向
2. "ㄆ"表非監測時段　4. "ㄈ"表電源中斷

附-IV.2-1

附4.2-2

附錄 IV.2-4 貢寮國小空氣品質逐時監測結果

(104年5月第1日)

日期	項目 / 時間	溫度 ℃	濕度 %	風向 方位	風速 m/s	NO_X ppm	NO_2 ppm	NMHC ppm	CO ppm	備註
2015年5月2日（晴）至2015年5月3日（陰）	15 ～ 16	28.2	74	W	1.0	0.005	0.001	0.15	0.2	
	16 ～ 17	27.0	80	WSW	0.5	0.006	0.002	0.16	0.3	
	17 ～ 18	24.7	95	calm	0.2	0.006	0.002	0.17	0.3	
	18 ～ 19	24.2	94	calm	0.2	0.006	0.002	0.17	0.3	
	19 ～ 20	23.8	94	calm	0.2	0.007	0.003	0.17	0.3	
	20 ～ 21	23.5	94	SSE	0.4	0.006	0.002	0.17	0.3	
	21 ～ 22	23.3	94	calm	0.2	0.006	0.002	0.16	0.3	
	22 ～ 23	23.3	94	SSW	0.4	0.005	0.001	0.16	0.3	
	23 ～ 24	23.5	94	SSE	0.7	0.005	0.002	0.16	0.3	
	00 ～ 01	23.2	94	SSW	0.7	0.005	0.001	0.16	0.3	
	01 ～ 02	23.0	94	SSW	0.5	0.006	0.002	0.16	0.3	
	02 ～ 03	23.0	94	S	0.6	0.005	0.001	0.16	0.3	
	03 ～ 04	22.9	94	SSW	0.3	0.005	0.001	0.16	0.3	
	04 ～ 05	22.9	95	SSW	0.5	0.005	0.001	0.17	0.3	
	05 ～ 06	23.1	95	SSW	0.5	0.006	0.002	0.19	0.3	
	06 ～ 07	23.4	95	SSE	0.3	0.006	0.002	0.20	0.4	
	07 ～ 08	24.0	94	calm	0.2	0.006	0.002	0.22	0.4	
	08 ～ 09	26.3	93	SSE	0.6	0.006	0.001	0.23	0.4	
	09 ～ 10	30.2	70	SSE	0.5	0.005	0.001	0.19	0.3	
	10 ～ 11	30.6	67	NNE	0.6	0.005	0.001	0.19	0.3	
	11 ～ 12	29.6	73	W	1.1	0.005	0.001	0.19	0.3	
	12 ～ 13	29.9	70	WSW	0.7	0.005	0.001	0.19	0.3	
	13 ～ 14	29.0	73	ENE	0.6	0.007	0.004	0.20	0.3	
	14 ～ 15	27.2	79	W	0.4	ㄅ	ㄅ	ㄅ	ㄅ	
最小值		22.9	67	----	0.2	0.005	0.001	0.15	0.2	
最大值		30.6	95	SSW	1.1	0.007	0.004	0.23	0.4	
平均值		25.4	87	----	0.5	0.006	0.002	0.18	0.3	
標準偏差		2.8	10	----	0.2	0.001	0.001	0.02	0.0	

1. "ㄅ"表校正時間　3. "ㄇ"表儀器損壞　5. 風向之最大值表最頻風向
2. "ㄆ"表非監測時段　4. "ㄈ"表電源中斷

附錄 IV.2-3 貢寮國小空氣品質逐時監測結果

(104年4月第3日)

日期	項目 / 時間	溫度 ℃	濕度 %	風向 方位	風速 m/s	NO_X ppm	NO_2 ppm	NMHC ppm	CO ppm	備註
2015年4月11日（陰）至2015年4月12日（陰）	14 ～ 15	16.0	97	S	0.3	0.008	0.005	0.17	0.3	
	15 ～ 16	16.1	98	calm	0.2	0.007	0.005	0.18	0.3	
	16 ～ 17	16.0	98	calm	0.2	0.010	0.007	0.18	0.3	
	17 ～ 18	16.1	98	calm	0.2	0.009	0.007	0.19	0.3	
	18 ～ 19	16.1	98	calm	0.2	0.007	0.005	0.18	0.3	
	19 ～ 20	16.0	98	calm	0.2	0.008	0.006	0.18	0.3	
	20 ～ 21	16.0	98	calm	0.2	0.007	0.005	0.18	0.3	
	21 ～ 22	16.0	98	calm	0.2	0.006	0.004	0.18	0.3	
	22 ～ 23	16.0	98	calm	0.2	0.006	0.004	0.18	0.3	
	23 ～ 24	16.0	98	calm	0.2	0.006	0.004	0.18	0.3	
	00 ～ 25	16.1	98	calm	0.2	0.009	0.006	0.18	0.3	
	01 ～ 26	16.1	98	calm	0.2	0.006	0.004	0.18	0.3	
	02 ～ 27	16.3	98	calm	0.2	0.006	0.004	0.18	0.3	
	03 ～ 28	16.4	98	calm	0.2	0.005	0.003	0.18	0.3	
	04 ～ 29	16.5	98	calm	0.2	0.005	0.003	0.18	0.3	
	05 ～ 30	16.7	98	calm	0.2	0.006	0.004	0.18	0.3	
	06 ～ 31	17.0	98	calm	0.2	0.006	0.004	0.19	0.3	
	07 ～ 32	17.5	98	calm	0.2	0.007	0.005	0.19	0.3	
	08 ～ 33	18.2	98	calm	0.2	0.007	0.005	0.18	0.3	
	09 ～ 34	18.2	98	calm	0.2	0.008	0.006	0.17	0.3	
	10 ～ 35	18.5	98	calm	0.2	0.007	0.005	0.18	0.3	
	11 ～ 36	18.2	98	E	0.4	0.006	0.004	0.17	0.3	
	12 ～ 37	18.3	98	NNE	0.5	0.006	0.004	0.17	0.3	
	13 ～ 38	18.3	97	NNW	0.5	0.006	0.004	0.18	0.3	
最小值		16.0	97	----	0.2	0.005	0.003	0.17	0.3	
最大值		18.5	98	calm	0.5	0.010	0.007	0.19	0.3	
平均值		16.8	98	----	0.2	0.007	0.005	0.18	0.3	
標準偏差		1.0	0	----	0.1	0.001	0.001	0.01	0.0	

1. "ㄅ"表校正時間　3. "ㄇ"表儀器損壞　5. 風向之最大值表最頻風向
2. "ㄆ"表非監測時段　4. "ㄈ"表電源中斷

附4.2-3

附錄 IV.2-6 貢寮國小空氣品質逐時監測結果

(104年5月第3日)

日期	項目 / 時間	溫度 ℃	濕度 %	風向 方位	風速 m/s	NO_X ppm	NO_2 ppm	NMHC ppm	CO ppm	備註
2015年5月4日（陰）至2015年5月5日（陰）	15 ～ 15	20.5	94	calm	0.2	0.008	0.005	0.17	0.4	
	16 ～ 16	20.1	94	calm	0.2	0.008	0.005	0.19	0.4	
	17 ～ 17	19.8	94	calm	0.2	0.011	0.008	0.19	0.4	
	18 ～ 18	19.6	94	calm	0.2	0.007	0.005	0.18	0.4	
	19 ～ 19	19.5	94	calm	0.2	0.006	0.004	0.17	0.3	
	20 ～ 20	19.5	94	calm	0.2	0.006	0.004	0.17	0.3	
	21 ～ 21	19.5	94	calm	0.2	0.005	0.003	0.16	0.3	
	22 ～ 22	19.4	95	calm	0.2	0.009	0.005	0.16	0.3	
	23 ～ 23	19.3	95	calm	0.2	0.005	0.003	0.16	0.3	
	00 ～ 24	18.7	95	calm	0.2	0.005	0.003	0.16	0.3	
	01 ～ 25	18.5	95	calm	0.2	0.005	0.003	0.16	0.2	
	02 ～ 26	18.4	95	calm	0.2	0.005	0.003	0.16	0.2	
	03 ～ 27	18.2	95	calm	0.2	0.005	0.003	0.16	0.2	
	04 ～ 28	18.0	95	calm	0.2	0.005	0.003	0.16	0.2	
	05 ～ 29	18.0	95	calm	0.2	0.005	0.003	0.17	0.3	
	06 ～ 30	18.1	95	calm	0.2	0.006	0.003	0.17	0.3	
	07 ～ 31	18.3	95	calm	0.2	0.009	0.005	0.40	0.4	
	08 ～ 32	18.4	95	calm	0.2	0.006	0.004	0.22	0.3	
	09 ～ 33	18.5	95	calm	0.2	0.006	0.004	0.19	0.3	
	10 ～ 34	18.7	95	calm	0.2	0.006	0.003	0.18	0.3	
	11 ～ 35	19.1	95	calm	0.2	0.006	0.004	0.20	0.3	
	12 ～ 36	19.3	95	calm	0.2	0.005	0.003	0.18	0.3	
	13 ～ 37	19.5	95	calm	0.2	0.005	0.003	0.17	0.3	
	14 ～ 38	19.3	95	calm	0.2	0.005	0.003	0.18	0.3	
最小值		18.0	94	----	<0.1	0.005	0.003	0.16	0.2	
最大值		20.5	95	calm	0.2	0.011	0.008	0.40	0.4	
平均值		19.0	95	----	0.2	0.006	0.004	0.18	0.3	
標準偏差		0.7	0	----	0.0	0.002	0.001	0.05	0.1	

1. "ㄅ"表校正時間　3. "ㄇ"表儀器損壞　5. 風向之最大值表最頻風向
2. "ㄆ"表非監測時段　4. "ㄈ"表電源中斷

附錄 IV.2-5 貢寮國小空氣品質逐時監測結果

(104年5月第2日)

日期	項目 / 時間	溫度 ℃	濕度 %	風向 方位	風速 m/s	NO_X ppm	NO_2 ppm	NMHC ppm	CO ppm	備註
2015年5月3日（陰）至2015年5月4日（陰）	15 ～ 16	25.3	92	NE	0.3	0.008	0.004	0.16	0.3	
	16 ～ 17	24.4	94	calm	0.2	0.006	0.003	0.17	0.3	
	17 ～ 18	24.3	94	calm	0.2	0.009	0.005	0.19	0.3	
	18 ～ 19	23.0	94	NE	0.8	0.005	0.002	0.18	0.4	
	19 ～ 20	21.7	94	NE	0.3	0.005	0.002	0.18	0.4	
	20 ～ 21	22.0	94	calm	0.2	0.005	0.002	0.17	0.4	
	21 ～ 22	21.9	95	ENE	0.3	0.005	0.002	0.16	0.4	
	22 ～ 23	21.7	95	ENE	0.4	0.005	0.002	0.17	0.4	
	23 ～ 24	21.6	95	calm	0.2	0.005	0.002	0.17	0.3	
	00 ～ 01	21.3	95	NE	0.5	0.005	0.002	0.16	0.3	
	01 ～ 02	20.7	95	NNE	0.4	0.005	0.002	0.17	0.3	
	02 ～ 03	20.5	95	NNE	0.4	0.005	0.002	0.16	0.3	
	03 ～ 04	20.1	95	NNE	0.3	0.005	0.002	0.16	0.3	
	04 ～ 05	19.3	94	ESE	0.3	0.005	0.002	0.17	0.3	
	05 ～ 06	18.9	94	W	0.3	0.005	0.002	0.17	0.3	
	06 ～ 07	19.1	95	SSW	0.4	0.006	0.003	0.18	0.3	
	07 ～ 08	19.6	95	SSW	0.6	0.008	0.004	0.22	0.4	
	08 ～ 09	20.4	95	SSW	0.4	0.006	0.003	0.22	0.3	
	09 ～ 10	21.2	94	SSW	0.3	0.006	0.003	0.22	0.3	
	10 ～ 11	21.5	94	SSW	0.3	0.006	0.002	0.21	0.3	
	11 ～ 12	21.4	94	calm	0.2	0.010	0.005	0.19	0.3	
	12 ～ 13	21.7	94	calm	0.2	0.007	0.003	0.17	0.3	
	13 ～ 14	20.9	94	E	0.3	0.006	0.002	0.19	0.3	
	14 ～ 15	20.3	98	calm	0.2	ㄅ	ㄅ	ㄅ	ㄅ	
最小值		18.9	92	----	<0.1	0.005	0.002	0.16	0.3	
最大值		25.3	98	SSW	0.8	0.010	0.005	0.22	0.4	
平均值		21.4	95	----	0.3	0.006	0.003	0.18	0.3	
標準偏差		1.6	1	----	0.1	0.001	0.001	0.02	0.0	

1. "ㄅ"表校正時間　3. "ㄇ"表儀器損壞　5. 風向之最大值表最頻風向
2. "ㄆ"表非監測時段　4. "ㄈ"表電源中斷

附4.2-4

附錄 IV.2-8 貢寮國小空氣品質逐時監測結果

(104年6月第2日)

日期	項目 / 時間	溫度 ℃	濕度 %	風向 方位	風速 m/s	NO_X ppm	NO_2 ppm	NMHC ppm	CO ppm	備註
2015年6月14日（晴）至2015年6月15日（晴）	14 ～ 15	31.1	77	W	1.3	0.002	0.001	0.18	0.3	
	15 ～ 16	29.6	81	W	0.4	0.003	0.001	0.18	0.2	
	16 ～ 17	28.8	88	calm	0.2	0.004	0.002	0.19	0.3	
	17 ～ 18	28.4	91	calm	0.2	0.004	0.003	0.20	0.3	
	18 ～ 19	28.8	89	calm	0.2	0.005	0.003	0.21	0.3	
	19 ～ 20	27.7	94	calm	0.2	0.004	0.003	0.19	0.3	
	20 ～ 21	27.3	97	calm	0.2	0.006	0.003	0.19	0.3	
	21 ～ 22	27.1	98	NE	0.3	0.006	0.003	0.19	0.3	
	22 ～ 23	27.6	94	calm	0.2	0.004	0.003	0.18	0.3	
	23 ～ 24	27.7	93	SSW	0.4	0.003	0.002	0.18	0.2	
	00 ～ 01	27.0	93	SSW	0.3	0.003	0.002	0.19	0.3	
	01 ～ 02	26.0	98	S	0.3	0.003	0.002	0.22	0.3	
	02 ～ 03	26.2	98	NW	0.4	0.004	0.003	0.22	0.2	
	03 ～ 04	27.2	91	WNW	0.6	0.005	0.004	0.22	0.2	
	04 ～ 05	27.6	88	WSW	0.3	0.003	0.002	0.21	0.2	
	05 ～ 06	26.6	91	S	0.3	0.003	0.002	0.22	0.2	
	06 ～ 07	26.7	94	SSW	0.3	0.006	0.003	0.24	0.3	
	07 ～ 08	29.3	83	SSW	0.3	0.007	0.003	0.29	0.4	
	08 ～ 09	31.7	69	SW	0.6	0.006	0.004	0.25	0.3	
	09 ～ 10	31.6	70	W	1.6	0.006	0.003	0.24	0.3	
	10 ～ 11	31.0	72	W	1.3	0.004	0.002	0.23	0.2	
	11 ～ 12	31.4	72	W	1.2	0.003	0.001	0.24	0.2	
	12 ～ 13	32.2	71	W	1.5	0.004	0.002	0.24	0.2	
	13 ～ 14	31.6	72	W	2.1	ㄅ	ㄅ	ㄅ	ㄅ	
最小值		26.0	69	----	0.2	0.002	0.001	0.18	0.2	
最大值		32.2	98	W	2.1	0.007	0.004	0.29	0.4	
平均值		28.8	86	----	0.6	0.004	0.002	0.21	0.3	
標準偏差		2.0	10	----	0.6	0.001	0.001	0.03	0.1	

1. "ㄅ"表校正時間　3. "ㄇ"表儀器損壞　5. 風向之最大值表最頻風向
2. "ㄆ"表非監測時段　4. "ㄈ"表電源中斷

附錄 IV.2-7 貢寮國小空氣品質逐時監測結果

(104年6月第1日)

日期	項目 / 時間	溫度 ℃	濕度 %	風向 方位	風速 m/s	NO_X ppm	NO_2 ppm	NMHC ppm	CO ppm	備註
2015年6月13日（晴）至2015年6月14日（晴）	14 ～ 15	32.1	72	WNW	0.5	0.005	0.002	0.17	0.2	
	15 ～ 16	29.7	83	ENE	0.4	0.006	0.003	0.14	0.2	
	16 ～ 17	29.3	84	WSW	0.3	0.007	0.002	0.17	0.2	
	17 ～ 18	30.6	78	ENE	0.3	0.006	0.003	0.17	0.1	
	18 ～ 19	29.7	84	calm	0.2	0.006	0.003	0.18	0.1	
	19 ～ 20	28.5	88	calm	0.2	0.008	0.004	0.18	0.1	
	20 ～ 21	27.5	91	calm	0.2	0.006	0.003	0.18	0.2	
	21 ～ 22	26.9	93	S	0.3	0.006	0.002	0.18	0.2	
	22 ～ 23	26.4	96	S	0.4	0.006	0.002	0.18	0.2	
	23 ～ 24	26.3	97	S	0.4	0.006	0.002	0.17	0.1	
	00 ～ 01	26.4	96	SSW	0.3	0.006	0.003	0.18	0.1	
	01 ～ 02	26.4	95	NE	0.3	0.006	0.003	0.17	0.1	
	02 ～ 03	26.0	96	S	0.4	0.006	0.002	0.17	0.1	
	03 ～ 04	25.7	98	S	0.3	0.006	0.002	0.18	0.1	
	04 ～ 05	25.3	98	S	0.4	0.006	0.002	0.18	0.1	
	05 ～ 06	25.2	98	S	0.4	0.006	0.002	0.20	0.1	
	06 ～ 07	26.0	98	S	0.6	0.006	0.001	0.20	0.1	
	07 ～ 08	28.6	87	SSW	0.4	0.007	0.002	0.21	0.1	
	08 ～ 09	31.5	74	W	0.6	0.007	0.002	0.19	0.1	
	09 ～ 10	31.2	75	W	1.5	0.008	0.002	0.19	0.1	
	10 ～ 11	31.6	73	W	1.7	0.006	0.001	0.18	0.1	
	11 ～ 12	31.5	74	W	1.7	0.006	0.002	0.18	0.2	
	12 ～ 13	31.5	72	W	1.8	0.006	0.001	0.17	0.2	
	13 ～ 14	31.6	74	W	1.9	ㄅ	ㄅ	ㄅ	ㄅ	
最小值		25.2	72	----	0.2	0.005	0.001	0.14	0.1	
最大值		32.1	98	S	1.9	0.008	0.004	0.21	0.2	
平均值		28.6	86	----	0.6	0.006	0.002	0.18	0.1	
標準偏差		2.4	10	----	0.6	0.001	0.001	0.01	0.0	

1. "ㄅ"表校正時間　3. "ㄇ"表儀器損壞　5. 風向之最大值表最頻風向
2. "ㄆ"表非監測時段　4. "ㄈ"表電源中斷

附4.2-5

附錄 IV.2-10 福隆海水浴場空氣品質逐時監測結果

(104年4月第1日)

日期	項目 / 時間	溫度 ℃	濕度 %	風向 方位	風速 m/s	NO_X ppm	NO_2 ppm	NMHC ppm	CO ppm	備註
2015年4月5日（晴）至2015年4月6日（晴）	14 ～ 15	15.3	59	S	3.2	0.010	0.004	0.16	0.3	
	15 ～ 16	15.0	59	S	2.8	0.009	0.004	0.17	0.3	
	16 ～ 17	14.8	60	S	3.0	0.009	0.004	0.15	0.3	
	17 ～ 18	14.5	60	S	3.1	0.008	0.004	0.17	0.3	
	18 ～ 19	14.3	60	S	2.7	0.007	0.003	0.16	0.3	
	19 ～ 20	14.0	59	S	2.2	0.005	0.002	0.14	0.3	
	20 ～ 21	12.8	65	WNW	1.2	0.005	0.002	0.15	0.3	
	21 ～ 22	10.0	81	calm	0.2	0.005	0.002	0.14	0.3	
	22 ～ 23	9.1	87	calm	0.2	0.005	0.003	0.14	0.3	
	23 ～ 24	9.0	87	calm	0.2	0.005	0.003	0.14	0.3	
	00 ～ 01	9.0	86	SSW	0.6	0.005	0.003	0.14	0.3	
	01 ～ 02	8.6	87	S	0.4	0.005	0.003	0.14	0.3	
	02 ～ 03	8.1	89	SSW	0.4	0.005	0.003	0.15	0.3	
	03 ～ 04	7.8	91	SSW	0.4	0.011	0.005	0.16	0.3	
	04 ～ 05	7.6	91	SSW	0.3	0.016	0.005	0.16	0.3	
	05 ～ 06	7.6	91	SSW	0.4	0.008	0.004	0.16	0.3	
	06 ～ 07	7.4	92	S	0.3	0.008	0.003	0.17	0.3	
	07 ～ 08	8.9	87	SSW	0.7	0.008	0.003	0.17	0.3	
	08 ～ 09	12.1	77	SW	0.3	0.007	0.003	0.18	0.3	
	09 ～ 10	15.3	64	NE	0.5	0.007	0.004	0.18	0.3	
	10 ～ 11	17.2	50	SE	1.0	0.011	0.005	0.16	0.3	
	11 ～ 12	17.7	49	ESE	1.2	0.006	0.003	0.16	0.3	
	12 ～ 13	18.3	49	SSE	1.2	0.007	0.003	0.17	0.3	
	13 ～ 14	18.3	51	SE	1.4	ㄅ	ㄅ	ㄅ	ㄅ	
最小值		7.4	49	----	0.2	0.005	0.002	0.14	0.3	
最大值		18.3	92	S	3.2	0.016	0.005	0.18	0.3	
平均值		12.2	72	----	1.2	0.007	0.003	0.16	0.3	
標準偏差		3.8	16	----	1.1	0.003	0.001	0.01	0.0	

1. "ㄅ"表校正時間　3. "ㄇ"表儀器損壞　5. 風向之最大值表最頻風向
2. "ㄆ"表非監測時段　4. "ㄈ"表電源中斷

附-IV.2-10

附錄 IV.2-9 貢寮國小空氣品質逐時監測結果

(104年6月第3日)

日期	項目 / 時間	溫度 ℃	濕度 %	風向 方位	風速 m/s	NO_X ppm	NO_2 ppm	NMHC ppm	CO ppm	備註
2015年6月15日（晴）至2015年6月16日（晴）	14 ～ 15	31.5	73	W	1.4	0.005	0.003	0.22	0.3	
	15 ～ 16	30.7	76	W	0.9	0.004	0.002	0.21	0.3	
	16 ～ 17	30.5	76	W	0.7	0.007	0.004	0.21	0.3	
	17 ～ 18	30.1	76	WSW	0.4	0.005	0.003	0.21	0.3	
	18 ～ 19	29.7	75	W	0.4	0.004	0.002	0.20	0.2	
	19 ～ 20	29.1	81	ENE	0.3	0.005	0.003	0.19	0.2	
	20 ～ 21	27.7	90	E	0.3	0.005	0.003	0.20	0.3	
	21 ～ 22	27.7	91	NE	0.3	0.006	0.003	0.20	0.3	
	22 ～ 23	27.0	94	NE	0.3	0.007	0.004	0.20	0.3	
	23 ～ 24	27.8	88	W	0.4	0.008	0.005	0.21	0.3	
	00 ～ 25	28.1	86	W	0.4	0.009	0.006	0.21	0.3	
	01 ～ 26	28.1	85	WNW	0.4	0.008	0.005	0.21	0.3	
	02 ～ 27	26.7	91	NW	0.6	0.007	0.004	0.21	0.3	
	03 ～ 28	25.6	96	S	0.4	0.006	0.004	0.21	0.3	
	04 ～ 29	25.1	98	SSW	0.5	0.006	0.003	0.21	0.3	
	05 ～ 30	24.9	99	S	0.4	0.006	0.003	0.22	0.3	
	06 ～ 31	25.6	96	S	0.6	0.007	0.003	0.24	0.3	
	07 ～ 32	28.1	85	S	0.5	0.010	0.004	0.26	0.4	
	08 ～ 33	31.4	72	NE	0.8	0.010	0.005	0.25	0.4	
	09 ～ 34	31.9	68	NE	1.6	0.009	0.006	0.24	0.3	
	10 ～ 35	32.4	68	NE	1.5	0.009	0.006	0.23	0.3	
	11 ～ 36	33.2	67	W	1.2	0.007	0.004	0.23	0.3	
	12 ～ 37	34.1	62	NE	1.5	0.006	0.003	0.23	0.3	
	13 ～ 38	33.8	62	NE	1.5	0.006	0.004	0.23	0.3	
最小值		24.9	62	----	0.3	0.004	0.002	0.19	0.2	
最大值		34.1	99	W	1.6	0.010	0.006	0.26	0.4	
平均值		29.2	81	----	0.7	0.007	0.004	0.22	0.3	
標準偏差		2.8	12	----	0.5	0.002	0.001	0.02	0.0	

1. "ㄅ"表校正時間　3. "ㄇ"表儀器損壞　5. 風向之最大值表最頻風向
2. "ㄆ"表非監測時段　4. "ㄈ"表電源中斷

附-IV.2-9

附4.2-6

附錄 IV.2-12 福隆海水浴場空氣品質逐時監測結果

(104年4月第3日)

日期	項目 / 時間	溫度 ℃	濕度 %	風向 方位	風速 m/s	NO_x ppm	NO_2 ppm	NMHC ppm	CO ppm	備註
2015年4月7日（陰）至2015年4月8日（陰）	14 ～ 15	21.0	53	SSW	2.2	0.006	0.003	0.17	0.3	
	15 ～ 16	20.4	54	SSW	2.4	0.006	0.003	0.17	0.3	
	16 ～ 17	19.6	56	SSW	2.2	0.006	0.003	0.17	0.3	
	17 ～ 18	19.2	58	SSW	1.9	0.006	0.004	0.17	0.3	
	18 ～ 19	19.2	59	SSW	1.8	0.006	0.004	0.16	0.3	
	19 ～ 20	19.3	61	S	1.6	0.006	0.004	0.15	0.3	
	20 ～ 21	19.3	61	SSW	1.8	0.006	0.004	0.16	0.3	
	21 ～ 22	19.4	62	SSW	2.2	0.006	0.004	0.15	0.3	
	22 ～ 23	19.6	61	S	2.2	0.006	0.003	0.15	0.3	
	23 ～ 24	19.4	63	SSW	2.6	0.006	0.003	0.16	0.3	
	00 ～ 01	19.2	63	SSW	2.7	0.005	0.003	0.16	0.2	
	01 ～ 02	19.1	63	SSW	2.4	0.005	0.003	0.15	0.2	
	02 ～ 03	19.1	60	SSW	2.4	0.006	0.004	0.16	0.2	
	03 ～ 04	19.2	59	SSW	2.7	0.005	0.003	0.15	0.2	
	04 ～ 05	19.2	61	SSW	3.1	0.005	0.003	0.14	0.2	
	05 ～ 06	19.1	62	SSW	2.9	0.006	0.004	0.15	0.2	
	06 ～ 07	19.1	62	SSW	2.6	0.005	0.003	0.15	0.2	
	07 ～ 08	19.6	60	SSW	2.6	0.005	0.003	0.15	0.2	
	08 ～ 09	20.8	57	SSW	2.5	0.006	0.004	0.15	0.2	
	09 ～ 10	21.8	55	SSW	1.9	0.006	0.003	0.15	0.2	
	10 ～ 11	21.8	58	SW	2.0	0.006	0.004	0.16	0.2	
	11 ～ 12	21.7	60	SSW	1.8	0.006	0.003	0.17	0.2	
	12 ～ 13	22.8	59	SSW	1.6	0.006	0.004	0.16	0.2	
	13 ～ 14	22.6	59	SSW	1.7	0.006	0.003	0.15	0.2	
最小值		19.1	53	----	1.6	0.005	0.003	0.14	0.2	
最大值		22.8	63	SSW	3.1	0.006	0.004	0.17	0.3	
平均值		20.1	59	----	2.2	0.006	0.003	0.16	0.2	
標準偏差		1.2	3	----	0.4	0.000	0.001	0.01	0.1	

1. "ㄅ"表校正時間　3. "ㄇ"表儀器損壞　5. 風向之最大值表最頻風向
2. "ㄆ"表非監測時段　4. "ㄈ"表電源中斷

附錄 IV.2-11 福隆海水浴場空氣品質逐時監測結果

(104年4月第2日)

日期	項目 / 時間	溫度 ℃	濕度 %	風向 方位	風速 m/s	NO_x ppm	NO_2 ppm	NMHC ppm	CO ppm	備註
2015年4月6日（晴）至2015年4月7日（陰）	14 ～ 15	18.2	50	SE	1.3	0.009	0.004	0.18	0.2	
	15 ～ 16	17.9	52	SSE	0.8	0.008	0.004	0.18	0.2	
	16 ～ 17	17.3	54	SSE	0.5	0.008	0.004	0.17	0.2	
	17 ～ 18	14.9	68	calm	0.1	0.009	0.004	0.19	0.2	
	18 ～ 19	13.0	79	calm	0.1	0.006	0.003	0.17	0.2	
	19 ～ 20	11.7	85	calm	0.1	0.006	0.004	0.17	0.2	
	20 ～ 21	10.8	89	calm	0.2	0.006	0.004	0.18	0.2	
	21 ～ 22	10.4	92	NW	0.4	0.009	0.007	0.19	0.3	
	22 ～ 23	11.3	89	NW	0.4	0.006	0.004	0.19	0.3	
	23 ～ 24	10.7	90	calm	0.1	0.005	0.003	0.19	0.3	
	00 ～ 01	10.9	93	calm	0.2	0.005	0.003	0.19	0.3	
	01 ～ 02	10.5	93	calm	<0.1	0.005	0.003	0.18	0.3	
	02 ～ 03	9.7	95	calm	<0.1	0.005	0.003	0.19	0.3	
	03 ～ 04	9.6	97	calm	<0.1	0.005	0.003	0.19	0.3	
	04 ～ 05	9.7	98	calm	<0.1	0.005	0.003	0.19	0.3	
	05 ～ 06	10.1	98	calm	<0.1	0.005	0.003	0.20	0.3	
	06 ～ 07	9.8	98	calm	0.1	0.005	0.003	0.21	0.4	
	07 ～ 08	10.5	98	calm	0.1	0.005	0.003	0.20	0.3	
	08 ～ 09	17.0	74	S	0.9	0.005	0.003	0.20	0.3	
	09 ～ 10	19.7	58	SE	0.9	0.006	0.004	0.21	0.4	
	10 ～ 11	20.4	56	SSE	1.4	0.006	0.004	0.21	0.4	
	11 ～ 12	21.1	53	S	2.3	0.006	0.004	0.26	0.3	
	12 ～ 13	21.1	55	S	3.0	0.005	0.003	0.25	0.3	
	13 ～ 14	21.2	52	S	2.7	ㄅ	ㄅ	ㄅ	ㄅ	
最小值		9.6	50	----	<0.1	0.005	0.003	0.17	0.2	
最大值		21.2	98	S	3.0	0.009	0.007	0.26	0.4	
平均值		14.1	78	----	0.8	0.006	0.004	0.20	0.3	
標準偏差		4.4	19	----	0.9	0.001	0.001	0.02	0.1	

1. "ㄅ"表校正時間　3. "ㄇ"表儀器損壞　5. 風向之最大值表最頻風向
2. "ㄆ"表非監測時段　4. "ㄈ"表電源中斷

附4.2-7

附錄 IV.2-14 福隆海水浴場空氣品質逐時監測結果

(104年5月第2日)

日期	項目 / 時間	溫度 ℃	濕度 %	風向 方位	風速 m/s	NO_X ppm	NO_2 ppm	NMHC ppm	CO ppm	備註
2015年5月8日（晴）至2015年5月9日（陰）	14 ～ 15	29.3	72	S	0.9	0.007	0.004	0.18	0.3	
	15 ～ 16	28.6	75	SW	0.8	0.007	0.004	0.20	0.3	
	16 ～ 17	28.2	76	SSE	0.8	0.009	0.005	0.21	0.4	
	17 ～ 18	26.9	82	SSW	0.5	0.005	0.003	0.23	0.3	
	18 ～ 19	26.4	86	S	0.4	0.009	0.007	0.19	0.3	
	19 ～ 20	25.2	93	calm	0.2	0.014	0.011	0.19	0.3	
	20 ～ 21	24.9	96	calm	0.2	0.015	0.013	0.19	0.3	
	21 ～ 22	25.0	95	calm	0.2	0.013	0.010	0.19	0.3	
	22 ～ 23	24.6	94	calm	0.2	0.007	0.005	0.19	0.3	
	23 ～ 24	24.3	94	SSW	0.4	0.005	0.003	0.18	0.3	
	00 ～ 01	23.9	94	SSW	0.3	0.005	0.003	0.18	0.3	
	01 ～ 02	23.4	95	SW	0.3	0.006	0.004	0.18	0.3	
	02 ～ 03	23.2	95	WSW	0.5	0.006	0.004	0.18	0.4	
	03 ～ 04	23.1	95	WSW	0.6	0.007	0.004	0.18	0.4	
	04 ～ 05	23.2	94	SSW	0.5	0.015	0.007	0.18	0.4	
	05 ～ 06	23.3	94	SSW	0.4	0.024	0.010	0.25	0.5	
	06 ～ 07	24.3	95	calm	0.2	0.015	0.006	0.21	0.5	
	07 ～ 08	28.2	82	S	0.3	0.016	0.008	0.24	0.4	
	08 ～ 09	30.7	67	ENE	1.1	0.007	0.004	0.22	0.3	
	09 ～ 10	27.3	79	NNE	1.2	0.006	0.004	0.21	0.4	
	10 ～ 11	27.0	83	ENE	1.5	0.006	0.003	0.21	0.4	
	11 ～ 12	26.4	86	ENE	1.4	0.005	0.003	0.22	0.4	
	12 ～ 13	26.3	88	NE	0.9	0.009	0.005	0.21	0.3	
	13 ～ 14	26.1	90	ESE	0.3	ㄅ	ㄅ	ㄅ	ㄅ	
最小值		23.1	67	----	0.2	0.005	0.003	0.18	0.3	
最大值		30.7	96	SSW	1.5	0.024	0.013	0.25	0.5	
平均值		25.8	88	----	0.6	0.009	0.006	0.20	0.4	
標準偏差		2.1	9	----	0.4	0.005	0.003	0.02	0.1	

1. "ㄅ"表校正時間　3. "ㄇ"表儀器損壞　5. 風向之最大值表最頻風向
2. "ㄆ"表非監測時段　4. "ㄈ"表電源中斷

附錄 IV.2-13 福隆海水浴場空氣品質逐時監測結果

(104年5月第1日)

日期	項目 / 時間	溫度 ℃	濕度 %	風向 方位	風速 m/s	NO_X ppm	NO_2 ppm	NMHC ppm	CO ppm	備註
2015年5月7日（陰）至2015年5月8日（晴）	14 ～ 15	23.8	91	SE	1.3	0.009	0.003	0.18	0.3	
	15 ～ 16	23.9	90	NE	0.9	0.005	0.002	0.18	0.3	
	16 ～ 17	23.0	95	ESE	1.6	0.005	0.002	0.36	0.3	
	17 ～ 18	22.6	94	SE	1.3	0.005	0.002	0.38	0.3	
	18 ～ 19	22.3	96	S	0.4	0.005	0.002	0.20	0.3	
	19 ～ 20	22.3	95	calm	0.2	0.007	0.004	0.19	0.3	
	20 ～ 21	22.3	96	calm	0.2	0.008	0.005	0.18	0.3	
	21 ～ 22	22.2	94	calm	0.2	0.012	0.008	0.18	0.3	
	22 ～ 23	21.9	94	calm	0.2	0.008	0.004	0.18	0.3	
	23 ～ 24	21.8	94	calm	0.2	0.010	0.006	0.18	0.3	
	00 ～ 01	21.6	94	calm	0.2	0.013	0.008	0.19	0.3	
	01 ～ 02	21.8	95	calm	0.2	0.014	0.007	0.19	0.3	
	02 ～ 03	22.3	95	calm	0.2	0.021	0.011	0.19	0.3	
	03 ～ 04	22.7	95	calm	0.2	0.024	0.015	0.19	0.3	
	04 ～ 05	22.8	95	calm	0.2	0.048	0.019	0.19	0.3	
	05 ～ 06	22.8	95	calm	0.2	0.040	0.015	0.18	0.4	
	06 ～ 07	23.2	95	calm	0.2	0.029	0.019	0.20	0.4	
	07 ～ 08	25.0	91	S	0.5	0.008	0.004	0.21	0.4	
	08 ～ 09	25.8	85	SSE	0.9	0.007	0.003	0.24	0.4	
	09 ～ 10	26.3	84	SSE	0.9	0.008	0.004	0.25	0.3	
	10 ～ 11	26.9	83	SSE	0.6	0.011	0.006	0.22	0.3	
	11 ～ 12	28.0	78	SSE	1.1	0.009	0.005	0.20	0.3	
	12 ～ 13	29.5	72	SSE	1.5	0.009	0.004	0.21	0.3	
	13 ～ 14	29.4	72	SSW	1.5	ㄅ	ㄅ	ㄅ	ㄅ	
最小值		21.6	72	----	0.2	0.005	0.002	0.18	0.3	
最大值		29.5	96	SSE	1.6	0.048	0.019	0.38	0.4	
平均值		23.9	90	----	0.6	0.014	0.007	0.21	0.3	
標準偏差		2.4	7	----	0.5	0.011	0.005	0.05	0.0	

1. "ㄅ"表校正時間　3. "ㄇ"表儀器損壞　5. 風向之最大值表最頻風向
2. "ㄆ"表非監測時段　4. "ㄈ"表電源中斷

附4.2-8

附錄 IV.2-16 福隆海水浴場空氣品質逐時監測結果

(104年6月第1日)

日期	項目 / 時間	溫度 ℃	濕度 %	風向 方位	風速 m/s	NO_X ppm	NO_2 ppm	NMHC ppm	CO ppm	備註
2015年6月20日（晴）至2015年6月21日（晴）	15 ～ 16	29.7	84	NNE	0.8	0.004	0.003	0.28	0.5	
	16 ～ 17	29.2	85	NE	0.6	0.004	0.003	0.25	0.5	
	17 ～ 18	28.6	86	E	0.4	0.007	0.004	0.24	0.5	
	18 ～ 19	28.2	88	calm	0.2	0.003	0.002	0.14	0.5	
	19 ～ 20	27.5	91	calm	0.2	0.010	0.007	0.13	0.6	
	20 ～ 21	27.5	92	calm	0.2	0.006	0.004	0.15	0.5	
	21 ～ 22	27.6	93	ESE	0.3	0.004	0.003	0.15	0.5	
	22 ～ 23	27.5	93	calm	0.2	0.004	0.003	0.16	0.5	
	23 ～ 24	27.4	94	NNW	0.3	0.004	0.003	0.16	0.5	
	00 ～ 01	27.1	94	calm	0.2	0.003	0.002	0.17	0.4	
	01 ～ 02	26.4	96	calm	0.2	0.004	0.003	0.17	0.4	
	02 ～ 03	25.9	97	calm	0.2	0.003	0.002	0.17	0.5	
	03 ～ 04	25.8	97	calm	0.2	0.006	0.003	0.16	0.5	
	04 ～ 05	25.8	97	calm	0.2	0.006	0.004	0.15	0.5	
	05 ～ 06	25.8	98	calm	0.2	0.007	0.003	0.14	0.5	
	06 ～ 07	27.8	91	calm	0.2	0.008	0.004	0.11	0.6	
	07 ～ 08	30.3	78	E	0.5	0.006	0.004	0.11	0.6	
	08 ～ 09	30.5	76	E	0.7	0.004	0.003	0.14	0.5	
	09 ～ 10	30.4	77	NNE	0.7	0.003	0.002	0.17	0.5	
	10 ～ 11	31.0	76	NNE	1.0	0.004	0.003	0.16	0.5	
	11 ～ 12	32.6	66	SSE	1.1	0.007	0.005	0.15	0.5	
	12 ～ 13	33.3	63	SSE	0.9	0.016	0.011	0.13	0.6	
	13 ～ 14	33.4	65	SSW	0.9	0.016	0.009	0.13	0.5	
	14 ～ 15	32.8	68	S	1.0	ㄅ	ㄅ	ㄅ	ㄅ	
最小值		25.8	63	----	0.2	0.003	0.002	0.11	0.4	
最大值		33.4	98	NNE	1.1	0.016	0.011	0.28	0.6	
平均值		28.8	85	----	0.5	0.006	0.004	0.16	0.5	
標準偏差		2.5	11	----	0.3	0.004	0.002	0.04	0.1	

1. "ㄅ"表校正時間　3. "ㄇ"表儀器損壞　5. 風向之最大值表最頻風向
2. "ㄆ"表非監測時段　4. "ㄈ"表電源中斷

附-IV.2-16

附錄 IV.2-15 福隆海水浴場空氣品質逐時監測結果

(104年5月第3日)

日期	項目 / 時間	溫度 ℃	濕度 %	風向 方位	風速 m/s	NO_X ppm	NO_2 ppm	NMHC ppm	CO ppm	備註
2015年5月9日（陰）至2015年5月10日（陰）	14 ～ 15	30.8	66	E	0.4	0.006	0.004	0.19	0.4	
	15 ～ 16	29.4	71	ESE	0.3	0.006	0.003	0.18	0.3	
	16 ～ 17	28.7	74	SE	0.6	0.006	0.004	0.15	0.3	
	17 ～ 18	27.9	77	ENE	0.6	0.006	0.004	0.15	0.4	
	18 ～ 19	26.6	81	S	1.5	0.005	0.003	0.14	0.4	
	19 ～ 20	25.8	83	S	1.7	0.005	0.003	0.15	0.4	
	20 ～ 21	25.7	83	NNW	0.5	0.005	0.003	0.15	0.4	
	21 ～ 22	25.3	82	calm	0.2	0.007	0.005	0.15	0.4	
	22 ～ 23	24.8	82	WSW	0.4	0.005	0.003	0.15	0.3	
	23 ～ 24	24.6	84	calm	0.2	0.005	0.003	0.17	0.3	
	00 ～ 01	24.3	85	calm	0.2	0.005	0.003	0.16	0.3	
	01 ～ 02	23.7	87	calm	0.2	0.005	0.003	0.14	0.3	
	02 ～ 03	23.6	88	calm	0.2	0.005	0.003	0.14	0.3	
	03 ～ 04	23.4	88	calm	0.2	0.006	0.004	0.13	0.3	
	04 ～ 05	22.9	88	calm	0.2	0.009	0.007	0.15	0.3	
	05 ～ 06	22.9	87	calm	0.2	0.008	0.005	0.15	0.3	
	06 ～ 07	23.4	85	calm	0.2	0.021	0.014	0.14	0.3	
	07 ～ 08	23.8	84	calm	0.2	0.041	0.019	0.14	0.4	
	08 ～ 09	24.2	83	ENE	1.3	0.007	0.004	0.16	0.3	
	09 ～ 10	24.3	84	ESE	0.6	0.004	0.002	0.16	0.2	
	10 ～ 11	24.8	82	WSW	0.3	0.011	0.007	0.15	0.3	
	11 ～ 12	26.2	77	S	0.3	0.005	0.003	0.15	0.3	
	12 ～ 13	29.1	68	SSE	0.3	0.006	0.003	0.16	0.3	
	13 ～ 14	29.3	67	ENE	0.6	0.005	0.003	0.18	0.2	
最小值		22.9	66	----	0.2	0.004	0.002	0.13	0.2	
最大值		30.8	88	S	1.7	0.041	0.019	0.19	0.4	
平均值		25.6	81	----	0.5	0.008	0.005	0.15	0.3	
標準偏差		2.3	7	----	0.4	0.008	0.004	0.01	0.1	

1. "ㄅ"表校正時間　3. "ㄇ"表儀器損壞　5. 風向之最大值表最頻風向
2. "ㄆ"表非監測時段　4. "ㄈ"表電源中斷

附-IV.2-15

附錄 IV.2-18 福隆海水浴場空氣品質逐時監測結果

(104年6月第3日)

日期	項目 / 時間	溫度 ℃	濕度 %	風向 方位	風速 m/s	NO_X ppm	NO_2 ppm	NMHC ppm	CO ppm	備註
2015年6月22日（晴）至2015年6月23日（晴）	15 ～ 16	32.0	73	S	1.2	0.010	0.004	0.17	0.4	
	16 ～ 17	31.1	74	SSW	0.7	0.003	0.001	0.16	0.4	
	17 ～ 18	30.8	74	S	0.4	0.005	0.003	0.15	0.4	
	18 ～ 19	29.9	81	S	0.3	0.006	0.003	0.15	0.4	
	19 ～ 20	29.4	86	S	0.3	0.009	0.004	0.15	0.5	
	20 ～ 21	29.7	86	S	0.7	0.005	0.002	0.17	0.4	
	21 ～ 22	29.7	85	S	0.7	0.004	0.002	0.15	0.4	
	22 ～ 23	29.6	86	S	0.9	0.003	0.001	0.15	0.6	
	23 ～ 24	29.5	87	S	0.7	0.002	0.001	0.15	0.5	
	00 ～ 01	29.0	87	S	0.5	0.003	0.002	0.15	0.4	
	01 ～ 02	27.7	91	S	0.4	0.005	0.003	0.16	0.4	
	02 ～ 03	27.2	94	SSW	0.3	0.006	0.004	0.16	0.4	
	03 ～ 04	26.9	94	S	0.3	0.009	0.004	0.16	0.4	
	04 ～ 05	26.8	94	S	0.3	0.011	0.005	0.16	0.5	
	05 ～ 06	26.9	93	SSE	0.3	0.008	0.004	0.16	0.5	
	06 ～ 07	29.0	84	NNW	0.3	0.007	0.002	0.16	0.5	
	07 ～ 08	31.2	75	N	0.4	0.005	0.002	0.18	0.5	
	08 ～ 09	31.6	72	NNE	0.8	0.004	0.003	0.16	0.5	
	09 ～ 10	31.6	75	NNE	0.8	0.004	0.003	0.27	0.5	
	10 ～ 11	33.4	64	ENE	0.9	0.005	0.004	0.21	0.5	
	11 ～ 12	34.2	60	SSE	0.9	0.005	0.004	0.16	0.5	
	12 ～ 13	33.5	60	SE	0.7	0.003	0.002	0.19	0.4	
	13 ～ 14	33.2	68	SE	1.0	0.006	0.003	0.18	0.4	
	14 ～ 15	32.5	72	SSE	1.0	0.011	0.005	0.18	0.4	
最小值		26.8	60	----	0.3	0.002	0.001	0.15	0.4	
最大值		34.2	94	S	1.2	0.011	0.005	0.27	0.6	
平均值		30.3	80	----	0.6	0.006	0.003	0.17	0.5	
標準偏差		2.2	11	----	0.3	0.003	0.001	0.03	0.1	

1. "ㄅ"表校正時間　3. "ㄇ"表儀器損壞　5. 風向之最大值表最頻風向
2. "ㄆ"表非監測時段　4. "ㄈ"表電源中斷

附錄 IV.2-17 福隆海水浴場空氣品質逐時監測結果

(104年6月第2日)

日期	項目 / 時間	溫度 ℃	濕度 %	風向 方位	風速 m/s	NO_X ppm	NO_2 ppm	NMHC ppm	CO ppm	備註
2015年6月21日（晴）至2015年6月22日（晴）	15 ～ 16	31.7	75	S	0.8	0.010	0.006	0.18	0.5	
	16 ～ 17	30.8	79	SSW	0.5	0.008	0.005	0.16	0.5	
	17 ～ 18	30.4	81	S	0.3	0.008	0.005	0.17	0.5	
	18 ～ 19	30.1	82	SSW	0.3	0.007	0.004	0.15	0.5	
	19 ～ 20	28.9	92	SSW	0.3	0.009	0.005	0.15	0.5	
	20 ～ 21	28.3	93	SW	0.3	0.007	0.003	0.14	0.5	
	21 ～ 22	28.4	90	NNW	0.3	0.004	0.003	0.14	0.4	
	22 ～ 23	28.0	91	N	0.4	0.004	0.003	0.14	0.4	
	23 ～ 24	28.0	88	S	0.3	0.004	0.003	0.15	0.4	
	00 ～ 01	28.5	84	S	0.7	0.003	0.002	0.14	0.4	
	01 ～ 02	29.1	82	SSW	1.4	0.002	0.001	0.14	0.4	
	02 ～ 03	29.0	81	SSW	1.3	0.002	0.001	0.14	0.4	
	03 ～ 04	28.9	81	S	0.9	0.003	0.002	0.14	0.4	
	04 ～ 05	28.7	83	SSW	0.7	0.005	0.003	0.14	0.4	
	05 ～ 06	28.5	84	S	0.4	0.009	0.005	0.15	0.4	
	06 ～ 07	28.7	83	S	0.4	0.007	0.003	0.15	0.4	
	07 ～ 08	29.6	78	S	0.3	0.004	0.002	0.16	0.4	
	08 ～ 09	31.9	70	SE	0.8	0.008	0.003	0.19	0.5	
	09 ～ 10	33.1	62	S	1.0	0.008	0.004	0.18	0.5	
	10 ～ 11	32.8	65	S	1.0	0.008	0.004	0.21	0.4	
	11 ～ 12	32.9	69	S	1.2	0.013	0.005	0.18	0.4	
	12 ～ 13	33.5	66	S	1.4	0.008	0.003	0.18	0.4	
	13 ～ 14	33.1	69	S	1.5	0.007	0.002	0.17	0.4	
	14 ～ 15	32.7	70	S	1.3	ㄅ	ㄅ	ㄅ	ㄅ	
最小值		28.0	62	----	0.3	0.002	0.001	0.14	0.4	
最大值		33.5	93	S	1.5	0.013	0.006	0.21	0.5	
平均值		30.2	79	----	0.7	0.006	0.003	0.16	0.4	
標準偏差		1.9	9	----	0.4	0.003	0.001	0.02	0.0	

1. "ㄅ"表校正時間　3. "ㄇ"表儀器損壞　5. 風向之最大值表最頻風向
2. "ㄆ"表非監測時段　4. "ㄈ"表電源中斷

附4.2-10

附錄 IV.2-20 川島養殖池空氣品質逐時監測結果

(104年4月第2日)

日期	項目 / 時間	溫度 ℃	濕度 %	風向 方位	風速 m/s	NO_X ppm	NO_2 ppm	NMHC ppm	CO ppm	備註
2015年4月18日（陰）至2015年4月19日（晴）	14 ～ 15	26.4	88	SSE	2.1	0.005	0.004	0.16	0.2	
	15 ～ 16	25.0	96	W	1.3	0.005	0.003	0.16	0.2	
	16 ～ 17	24.8	96	SSE	1.6	0.005	0.004	0.16	0.2	
	17 ～ 18	24.7	96	W	1.9	0.005	0.004	0.16	0.2	
	18 ～ 19	23.5	97	W	1.6	0.006	0.005	0.18	0.2	
	19 ～ 20	23.1	97	W	0.7	0.006	0.004	0.20	0.3	
	20 ～ 21	22.9	97	NW	0.3	0.009	0.007	0.19	0.3	
	21 ～ 22	22.6	97	ESE	0.8	0.012	0.010	0.20	0.3	
	22 ～ 23	22.2	97	W	0.4	0.006	0.004	0.19	0.3	
	23 ～ 24	22.3	97	W	0.6	0.007	0.006	0.20	0.3	
	00 ～ 01	22.6	97	W	0.6	0.006	0.005	0.19	0.3	
	01 ～ 02	22.8	97	W	0.7	0.006	0.004	0.18	0.2	
	02 ～ 03	22.7	97	W	0.4	0.005	0.004	0.18	0.2	
	03 ～ 04	22.5	97	calm	0.2	0.006	0.005	0.18	0.2	
	04 ～ 05	22.2	97	WNW	0.3	0.005	0.004	0.19	0.2	
	05 ～ 06	22.4	97	W	0.5	0.005	0.003	0.19	0.2	
	06 ～ 07	23.8	97	W	1.6	0.006	0.004	0.19	0.2	
	07 ～ 08	24.5	97	W	1.1	0.006	0.004	0.19	0.2	
	08 ～ 09	25.5	94	SE	0.9	0.008	0.006	0.21	0.3	
	09 ～ 10	26.8	86	SE	1.7	0.007	0.005	0.20	0.3	
	10 ～ 11	27.3	84	SE	1.3	0.007	0.005	0.20	0.2	
	11 ～ 12	28.3	77	SE	1.9	0.006	0.004	0.20	0.2	
	12 ～ 13	29.0	72	ESE	2.0	0.006	0.004	0.19	0.2	
	13 ～ 14	28.1	79	SE	1.3	ㄅ	ㄅ	ㄅ	ㄅ	
最小值		22.2	72	----	0.2	0.005	0.003	0.16	0.2	
最大值		29.0	97	W	2.1	0.012	0.010	0.21	0.3	
平均值		24.4	93	----	1.1	0.006	0.005	0.19	0.2	
標準偏差		2.2	8	----	0.6	0.002	0.001	0.01	0.0	

1. "ㄅ"表校正時間　3. "ㄇ"表儀器損壞　5. 風向之最大值表最頻風向
2. "ㄆ"表非監測時段　4. "ㄈ"表電源中斷

附錄 IV.2-19 川島養殖池空氣品質逐時監測結果

(104年4月第1日)

日期	項目 / 時間	溫度 ℃	濕度 %	風向 方位	風速 m/s	NO_X ppm	NO_2 ppm	NMHC ppm	CO ppm	備註
2015年4月17日（晴）至2015年4月18日（陰）	14 ～ 15	26.3	80	NE	1.0	0.005	0.003	0.19	0.3	
	15 ～ 16	26.4	79	ENE	0.5	0.005	0.003	0.18	0.2	
	16 ～ 17	25.1	84	ENE	0.7	0.009	0.007	0.19	0.3	
	17 ～ 18	24.5	88	ESE	0.6	0.008	0.006	0.20	0.3	
	18 ～ 19	22.8	95	ESE	0.7	0.008	0.006	0.20	0.3	
	19 ～ 20	22.8	96	NE	0.3	0.007	0.005	0.20	0.3	
	20 ～ 21	22.5	96	SE	1.0	0.007	0.006	0.20	0.3	
	21 ～ 22	22.4	96	ENE	0.4	0.007	0.005	0.19	0.3	
	22 ～ 23	22.1	96	NE	0.4	0.007	0.005	0.19	0.3	
	23 ～ 24	22.0	96	W	0.5	0.006	0.004	0.20	0.3	
	00 ～ 01	22.0	97	WSW	0.5	0.007	0.005	0.20	0.3	
	01 ～ 02	21.8	97	W	0.4	0.006	0.004	0.20	0.3	
	02 ～ 03	21.7	97	W	0.5	0.005	0.003	0.19	0.3	
	03 ～ 04	21.8	97	W	0.9	0.005	0.004	0.19	0.3	
	04 ～ 05	21.8	97	W	0.8	0.005	0.003	0.20	0.3	
	05 ～ 06	21.7	97	WSW	1.0	0.005	0.004	0.20	0.3	
	06 ～ 07	22.1	97	W	0.9	0.005	0.003	0.20	0.3	
	07 ～ 08	23.1	96	W	1.4	0.005	0.003	0.19	0.3	
	08 ～ 09	24.7	94	ESE	0.8	0.011	0.006	0.21	0.3	
	09 ～ 10	27.3	78	SE	1.6	0.008	0.005	0.20	0.3	
	10 ～ 11	28.0	76	SE	1.8	0.005	0.003	0.18	0.2	
	11 ～ 12	27.8	80	W	2.5	0.005	0.004	0.17	0.2	
	12 ～ 13	27.1	83	W	2.8	0.005	0.003	0.16	0.2	
	13 ～ 14	26.6	86	SSE	2.1	ㄅ	ㄅ	ㄅ	ㄅ	
最小值		21.7	76	----	0.3	0.005	0.003	0.16	0.2	
最大值		28.0	97	W	2.8	0.011	0.007	0.21	0.3	
平均值		23.9	91	----	1.0	0.006	0.004	0.19	0.3	
標準偏差		2.3	8	----	0.7	0.002	0.001	0.01	0.0	

1. "ㄅ"表校正時間　3. "ㄇ"表儀器損壞　5. 風向之最大值表最頻風向
2. "ㄆ"表非監測時段　4. "ㄈ"表電源中斷

附錄 IV.2-22 川島養殖池空氣品質逐時監測結果

(104年5月第1日)

日期	項目 / 時間	溫度 ℃	濕度 %	風向 方位	風速 m/s	NO_X ppm	NO_2 ppm	NMHC ppm	CO ppm	備註
2015年5月22日（陰）至2015年5月23日（陰）	14 ～ 15	24.8	94	calm	0.2	0.006	0.003	0.13	0.2	
	15 ～ 16	24.8	94	NE	0.3	0.004	0.001	0.12	0.2	
	16 ～ 17	24.6	94	calm	0.2	0.004	0.001	0.12	0.2	
	17 ～ 18	24.5	94	calm	0.2	0.005	0.002	0.13	0.2	
	18 ～ 19	23.8	94	calm	0.2	0.005	0.002	0.13	0.2	
	19 ～ 20	23.3	95	calm	0.2	0.005	0.002	0.15	0.3	
	20 ～ 21	23.2	95	W	0.3	0.004	0.001	0.13	0.2	
	21 ～ 22	23.3	95	WNW	0.5	0.004	0.001	0.12	0.2	
	22 ～ 23	23.3	95	WNW	0.4	0.004	0.001	0.12	0.2	
	23 ～ 24	23.1	95	NW	0.4	0.005	0.002	0.12	0.2	
	00 ～ 01	23.1	95	calm	0.2	0.006	0.003	0.13	0.2	
	01 ～ 02	23.0	95	calm	0.2	0.006	0.003	0.13	0.2	
	02 ～ 03	23.0	95	calm	0.2	0.006	0.003	0.13	0.2	
	03 ～ 04	23.1	95	calm	0.2	0.006	0.003	0.14	0.2	
	04 ～ 05	23.2	95	calm	0.2	0.005	0.002	0.15	0.3	
	05 ～ 06	23.2	95	calm	0.2	0.006	0.003	0.16	0.3	
	06 ～ 07	23.5	95	calm	0.2	0.006	0.003	0.20	0.4	
	07 ～ 08	23.8	95	calm	0.2	0.017	0.010	0.25	0.4	
	08 ～ 09	24.1	95	calm	0.2	0.018	0.012	0.37	0.6	
	09 ～ 10	24.6	95	ENE	0.4	0.012	0.008	0.23	0.4	
	10 ～ 11	24.4	94	ESE	1.0	0.004	0.001	0.12	0.2	
	11 ～ 12	23.7	95	W	1.0	0.004	0.001	0.11	0.2	
	12 ～ 13	23.6	95	W	0.4	0.004	0.001	0.11	0.2	
	13 ～ 14	24.0	95	WNW	0.4	ㄅ	ㄅ	ㄅ	ㄅ	
最小值		23.0	94	----	0.2	0.004	0.001	0.11	0.2	
最大值		24.8	95	W	1.0	0.018	0.012	0.37	0.6	
平均值		23.7	95	----	0.3	0.006	0.003	0.15	0.3	
標準偏差		0.6	0	----	0.2	0.004	0.003	0.06	0.1	

1. "ㄅ"表校正時間　3. "ㄇ"表儀器損壞　5. 風向之最大值表最頻風向
2. "ㄆ"表非監測時段　4. "ㄈ"表電源中斷

附-IV.2-22

附錄 IV.2-21 川島養殖池空氣品質逐時監測結果

(104年4月第3日)

日期	項目 / 時間	溫度 ℃	濕度 %	風向 方位	風速 m/s	NO_X ppm	NO_2 ppm	NMHC ppm	CO ppm	備註
2015年4月19日（晴）至2015年4月20日（陰）	14 ～ 15	27.0	83	ENE	1.0	0.005	0.003	0.17	0.2	
	15 ～ 16	25.3	88	W	0.6	0.005	0.003	0.16	0.2	
	16 ～ 17	24.5	92	ESE	0.5	0.007	0.006	0.18	0.3	
	17 ～ 18	23.8	96	W	0.3	0.007	0.005	0.19	0.3	
	18 ～ 19	23.5	97	W	0.7	0.006	0.005	0.17	0.2	
	19 ～ 20	23.4	97	WNW	0.7	0.005	0.003	0.16	0.2	
	20 ～ 21	23.4	97	WNW	1.0	0.005	0.003	0.16	0.2	
	21 ～ 22	23.2	97	WNW	1.1	0.005	0.004	0.16	0.2	
	22 ～ 23	22.9	97	WNW	0.7	0.005	0.004	0.16	0.3	
	23 ～ 24	22.5	97	WNW	1.1	0.005	0.004	0.17	0.3	
	00 ～ 01	22.3	97	WNW	1.5	0.005	0.004	0.17	0.3	
	01 ～ 02	22.2	96	NW	1.3	0.005	0.004	0.17	0.3	
	02 ～ 03	22.4	94	WNW	1.6	0.005	0.004	0.18	0.3	
	03 ～ 04	22.9	87	W	2.3	0.005	0.003	0.18	0.3	
	04 ～ 05	23.7	81	W	3.7	0.005	0.004	0.18	0.2	
	05 ～ 06	23.9	81	W	2.6	0.005	0.003	0.19	0.2	
	06 ～ 07	25.2	75	W	1.8	0.006	0.004	0.18	0.2	
	07 ～ 08	25.6	80	WNW	0.6	0.006	0.004	0.19	0.3	
	08 ～ 09	27.2	67	W	3.1	0.008	0.006	0.20	0.2	
	09 ～ 10	28.7	62	W	3.6	0.008	0.006	0.20	0.2	
	10 ～ 11	30.1	58	W	3.4	0.007	0.005	0.20	0.3	
	11 ～ 12	30.6	59	W	1.7	0.007	0.005	0.21	0.3	
	12 ～ 13	27.7	77	SE	1.2	0.006	0.005	0.17	0.3	
	13 ～ 14	25.4	84	WNW	0.4	0.012	0.010	0.20	0.3	
最小值		22.2	58	----	0.3	0.005	0.003	0.16	0.2	
最大值		30.6	97	W	3.7	0.012	0.010	0.21	0.3	
平均值		24.9	85	----	1.5	0.006	0.004	0.18	0.3	
標準偏差		2.5	13	----	1.1	0.002	0.002	0.02	0.1	

1. "ㄅ"表校正時間　3. "ㄇ"表儀器損壞　5. 風向之最大值表最頻風向
2. "ㄆ"表非監測時段　4. "ㄈ"表電源中斷

附-IV.2-21

附4.2-12

附錄 IV.2-24 川島養殖池空氣品質逐時監測結果

(104年5月第3日)

日期	項目 / 時間	溫度 ℃	濕度 %	風向 方位	風速 m/s	NO_X ppm	NO_2 ppm	NMHC ppm	CO ppm	備註
2015年5月24日（陰）至2015年5月25日（陰）	14 ～ 15	27.0	84	W	2.2	0.005	0.003	0.15	0.2	
	15 ～ 16	24.6	92	W	1.3	0.005	0.003	0.19	0.2	
	16 ～ 17	23.1	94	W	1.2	0.004	0.002	0.31	0.2	
	17 ～ 18	22.7	94	WNW	1.3	0.004	0.002	0.34	0.2	
	18 ～ 19	22.6	94	WNW	1.4	0.004	0.002	0.34	0.2	
	19 ～ 20	22.5	94	WNW	1.2	0.004	0.002	0.31	0.2	
	20 ～ 21	22.4	94	W	0.6	0.004	0.002	0.29	0.2	
	21 ～ 22	22.5	94	W	0.4	0.004	0.002	0.29	0.2	
	22 ～ 23	22.5	94	W	0.7	0.004	0.002	0.29	0.2	
	23 ～ 24	22.4	94	W	0.4	0.004	0.002	0.27	0.2	
	00 ～ 01	22.3	94	calm	0.2	0.004	0.002	0.26	0.2	
	01 ～ 02	22.1	94	WNW	0.3	0.004	0.002	0.26	0.2	
	02 ～ 03	22.0	95	calm	0.2	0.004	0.002	0.25	0.2	
	03 ～ 04	22.1	95	WNW	0.4	0.004	0.002	0.23	0.2	
	04 ～ 05	22.2	95	W	0.7	0.005	0.003	0.23	0.2	
	05 ～ 06	22.1	94	WNW	0.7	0.004	0.002	0.20	0.2	
	06 ～ 07	22.4	94	WNW	0.6	0.005	0.003	0.20	0.2	
	07 ～ 08	22.8	94	WNW	0.7	0.005	0.003	0.19	0.2	
	08 ～ 09	23.5	94	WNW	0.4	0.005	0.003	0.17	0.2	
	09 ～ 10	22.9	94	W	0.7	0.008	0.003	0.17	0.2	
	10 ～ 11	22.6	94	WNW	1.0	0.009	0.003	0.16	0.2	
	11 ～ 12	22.8	94	WSW	0.6	0.004	0.002	0.15	0.2	
	12 ～ 13	23.9	95	W	0.8	0.004	0.002	0.15	0.2	
	13 ～ 14	23.8	95	W	0.6	0.004	0.002	0.14	0.2	
最小值		22.0	84	----	0.2	0.004	0.002	0.14	0.2	
最大值		27.0	95	W	2.2	0.009	0.003	0.34	0.2	
平均值		22.9	94	----	0.8	0.005	0.002	0.23	0.2	
標準偏差		1.1	2	----	0.5	0.001	0.000	0.06	0.0	

1. "ㄅ"表校正時間　3. "ㄇ"表儀器損壞　5. 風向之最大值表最頻風向
2. "ㄆ"表非監測時段　4. "ㄈ"表電源中斷

附錄 IV.2-23 川島養殖池空氣品質逐時監測結果

(104年5月第2日)

日期	項目 / 時間	溫度 ℃	濕度 %	風向 方位	風速 m/s	NO_X ppm	NO_2 ppm	NMHC ppm	CO ppm	備註
2015年5月23日（陰）至2015年5月24日（陰）	14 ～ 15	23.9	94	NW	0.3	0.004	0.002	0.16	0.2	
	15 ～ 16	23.7	95	calm	0.2	0.005	0.002	0.16	0.2	
	16 ～ 17	23.4	95	calm	0.2	0.005	0.002	0.15	0.2	
	17 ～ 18	23.1	95	calm	0.2	0.005	0.002	0.14	0.2	
	18 ～ 19	23.0	95	calm	0.2	0.005	0.002	0.16	0.2	
	19 ～ 20	22.9	95	calm	0.2	0.005	0.002	0.16	0.2	
	20 ～ 21	23.0	95	calm	0.2	0.005	0.002	0.15	0.2	
	21 ～ 22	22.8	95	calm	0.2	0.005	0.002	0.15	0.2	
	22 ～ 23	22.8	95	calm	0.2	0.005	0.002	0.16	0.2	
	23 ～ 24	22.8	95	calm	0.2	0.005	0.002	0.15	0.2	
	00 ～ 01	22.7	95	calm	0.2	0.005	0.002	0.15	0.2	
	01 ～ 02	22.8	95	W	0.4	0.005	0.002	0.15	0.2	
	02 ～ 03	22.8	95	calm	0.2	0.004	0.001	0.15	0.2	
	03 ～ 04	22.8	95	calm	0.2	0.005	0.002	0.16	0.2	
	04 ～ 05	22.8	95	calm	0.2	0.005	0.002	0.15	0.2	
	05 ～ 06	22.9	95	calm	0.2	0.005	0.002	0.15	0.2	
	06 ～ 07	23.1	95	calm	0.2	0.005	0.002	0.16	0.2	
	07 ～ 08	23.6	95	calm	0.2	0.006	0.003	0.17	0.2	
	08 ～ 09	24.0	95	SE	0.6	0.007	0.003	0.18	0.3	
	09 ～ 10	24.9	95	ESE	0.9	0.007	0.004	0.19	0.3	
	10 ～ 11	26.1	95	W	1.5	0.007	0.003	0.19	0.3	
	11 ～ 12	26.1	94	W	2.0	0.007	0.004	0.18	0.3	
	12 ～ 13	26.0	92	W	3.4	0.006	0.003	0.18	0.2	
	13 ～ 14	26.2	88	W	4.1	ㄅ	ㄅ	ㄅ	ㄅ	
最小值		22.7	88	----	0.2	0.004	0.001	0.14	0.2	
最大值		26.2	95	W	4.1	0.007	0.004	0.19	0.3	
平均值		23.7	95	----	0.7	0.005	0.002	0.16	0.2	
標準偏差		1.2	2	----	1.1	0.001	0.001	0.01	0.0	

1. "ㄅ"表校正時間　3. "ㄇ"表儀器損壞　5. 風向之最大值表最頻風向
2. "ㄆ"表非監測時段　4. "ㄈ"表電源中斷

附錄 IV.2-26 川島養殖池空氣品質逐時監測結果

(104年6月第2日)

日期	項目 / 時間	溫度 ℃	濕度 %	風向 方位	風速 m/s	NO_X ppm	NO_2 ppm	NMHC ppm	CO ppm	備註
2015年6月14日（晴）至2015年6月15日（晴）	14 ～ 15	31.7	69	SE	1.6	0.006	0.003	0.14	0.2	
	15 ～ 16	29.9	75	WSW	0.7	0.006	0.003	0.14	0.2	
	16 ～ 17	29.2	79	E	0.5	0.007	0.003	0.15	0.3	
	17 ～ 18	28.5	85	WSW	0.4	0.007	0.003	0.16	0.3	
	18 ～ 19	28.7	85	WSW	0.3	0.007	0.003	0.17	0.3	
	19 ～ 20	27.8	89	WSW	0.4	0.008	0.004	0.16	0.3	
	20 ～ 21	27.0	92	WSW	0.5	0.007	0.004	0.16	0.2	
	21 ～ 22	26.9	94	WSW	0.6	0.007	0.004	0.16	0.2	
	22 ～ 23	26.7	94	WSW	0.5	0.007	0.004	0.15	0.2	
	23 ～ 24	26.6	94	WSW	1.2	0.007	0.004	0.15	0.2	
	00 ～ 01	26.6	93	WSW	0.4	0.006	0.003	0.14	0.2	
	01 ～ 02	26.0	94	WSW	0.5	0.006	0.003	0.15	0.2	
	02 ～ 03	25.7	95	WSW	1.2	0.006	0.003	0.15	0.2	
	03 ～ 04	26.1	93	WSW	1.5	0.007	0.004	0.15	0.2	
	04 ～ 05	27.5	86	WSW	1.4	0.006	0.003	0.14	0.2	
	05 ～ 06	27.0	86	WSW	0.6	0.006	0.003	0.15	0.2	
	06 ～ 07	27.2	87	WSW	1.2	0.007	0.003	0.16	0.2	
	07 ～ 08	29.6	75	WSW	1.2	0.007	0.003	0.16	0.3	
	08 ～ 09	31.2	70	ENE	1.1	0.009	0.005	0.16	0.3	
	09 ～ 10	32.0	65	E	2.5	0.009	0.005	0.16	0.3	
	10 ～ 11	31.8	64	ESE	1.4	0.007	0.003	0.18	0.3	
	11 ～ 12	32.6	63	E	2.3	0.006	0.003	0.17	0.3	
	12 ～ 13	32.5	66	E	3.0	0.007	0.004	0.17	0.3	
	13 ～ 14	31.7	68	E	2.6	ㄅ	ㄅ	ㄅ	ㄅ	
最小值		25.7	63	----	0.3	0.006	0.003	0.14	0.2	
最大值		32.6	95	WSW	3.0	0.009	0.005	0.18	0.3	
平均值		28.8	82	----	1.2	0.007	0.003	0.16	0.2	
標準偏差		2.3	12	----	0.8	0.001	0.001	0.01	0.1	

1. "ㄅ"表校正時間　3. "ㄇ"表儀器損壞　5. 風向之最大值表最頻風向
2. "ㄆ"表非監測時段　4. "ㄈ"表電源中斷

附-IV.2-26

附錄 IV.2-25 川島養殖池空氣品質逐時監測結果

(104年6月第1日)

日期	項目 / 時間	溫度 ℃	濕度 %	風向 方位	風速 m/s	NO_X ppm	NO_2 ppm	NMHC ppm	CO ppm	備註
2015年6月13日（晴）至2015年6月14日（晴）	14 ～ 15	32.0	70	ENE	1.2	0.005	0.002	0.19	0.3	
	15 ～ 16	29.6	78	E	1.2	0.006	0.002	0.18	0.3	
	16 ～ 17	29.4	78	WSW	0.8	0.005	0.001	0.17	0.2	
	17 ～ 18	30.8	73	E	0.6	0.005	0.002	0.17	0.2	
	18 ～ 19	29.7	79	WSW	0.5	0.005	0.002	0.18	0.3	
	19 ～ 20	28.3	86	WSW	0.6	0.006	0.003	0.21	0.3	
	20 ～ 21	27.6	88	WSW	0.7	0.006	0.003	0.20	0.3	
	21 ～ 22	27.0	88	WSW	1.0	0.006	0.002	0.19	0.3	
	22 ～ 23	26.9	88	WSW	1.1	0.006	0.003	0.18	0.3	
	23 ～ 24	26.6	89	W	0.7	0.006	0.003	0.18	0.3	
	00 ～ 01	26.4	89	WSW	0.7	0.006	0.003	0.18	0.3	
	01 ～ 02	26.2	89	WSW	0.5	0.006	0.003	0.20	0.3	
	02 ～ 03	26.0	92	WSW	0.7	0.005	0.002	0.20	0.2	
	03 ～ 04	25.7	93	WSW	0.7	0.006	0.003	0.20	0.2	
	04 ～ 05	25.5	93	WSW	1.0	0.005	0.002	0.20	0.2	
	05 ～ 06	25.6	93	WSW	1.1	0.006	0.002	0.20	0.2	
	06 ～ 07	27.2	88	WSW	1.1	0.006	0.002	0.21	0.3	
	07 ～ 08	30.3	75	WSW	0.4	0.007	0.003	0.20	0.3	
	08 ～ 09	31.7	70	WSW	0.7	0.007	0.003	0.21	0.3	
	09 ～ 10	30.8	73	ENE	1.0	0.008	0.004	0.22	0.3	
	10 ～ 11	32.3	66	ESE	1.2	0.006	0.002	0.20	0.3	
	11 ～ 12	32.5	64	E	1.4	0.006	0.002	0.19	0.3	
	12 ～ 13	33.5	60	ESE	1.4	0.005	0.002	0.19	0.3	
	13 ～ 14	32.5	64	SE	1.8	ㄅ	ㄅ	ㄅ	ㄅ	
最小值		25.5	60	----	0.4	0.005	0.001	0.17	0.2	
最大值		33.5	93	WSW	1.8	0.008	0.004	0.22	0.3	
平均值		28.9	80	----	0.9	0.006	0.002	0.19	0.3	
標準偏差		2.6	11	----	0.3	0.001	0.001	0.01	0.0	

1. "ㄅ"表校正時間　3. "ㄇ"表儀器損壞　5. 風向之最大值表最頻風向
2. "ㄆ"表非監測時段　4. "ㄈ"表電源中斷

附-IV.2-25

附4.2-14

附錄 IV.2-28 石碇宮空氣品質逐時監測結果

(104年4月第1日)

日期	項目 / 時間	溫度 ℃	濕度 %	風向 方位	風速 m/s	NO_X ppm	NO_2 ppm	NMHC ppm	CO ppm	備註
2015年4月1日（晴）至2015年4月2日（晴）	14 ～ 15	29.0	71	E	1.4	0.005	0.003	0.18	0.2	
	15 ～ 16	27.5	76	E	1.1	0.010	0.008	0.20	0.3	
	16 ～ 17	25.8	87	W	0.6	0.016	0.014	0.25	0.4	
	17 ～ 18	25.2	94	NNE	0.3	0.018	0.016	0.25	0.4	
	18 ～ 19	24.5	95	W	0.3	0.008	0.006	0.21	0.3	
	19 ～ 20	24.3	96	SSE	0.6	0.004	0.002	0.19	0.2	
	20 ～ 21	24.1	96	SSE	0.9	0.005	0.004	0.19	0.2	
	21 ～ 22	24.2	96	S	0.7	0.007	0.005	0.19	0.2	
	22 ～ 23	24.7	96	SSE	0.9	0.005	0.003	0.19	0.2	
	23 ～ 24	24.2	95	SSE	0.5	0.005	0.004	0.19	0.2	
	00 ～ 01	22.5	96	W	0.7	0.005	0.003	0.20	0.3	
	01 ～ 02	21.8	96	W	0.5	0.008	0.005	0.21	0.3	
	02 ～ 03	21.6	97	W	0.8	0.007	0.005	0.20	0.3	
	03 ～ 04	21.1	97	WSW	0.9	0.005	0.004	0.21	0.3	
	04 ～ 05	20.9	97	W	1.1	0.005	0.003	0.21	0.3	
	05 ～ 06	20.6	97	W	0.7	0.005	0.003	0.21	0.3	
	06 ～ 07	21.2	97	W	0.4	0.015	0.006	0.22	0.3	
	07 ～ 08	24.2	97	NE	0.3	0.030	0.012	0.26	0.4	
	08 ～ 09	26.2	86	NNE	1.1	0.020	0.010	0.26	0.4	
	09 ～ 10	26.6	81	S	1.3	0.022	0.012	0.27	0.4	
	10 ～ 11	28.3	70	SSE	1.9	0.012	0.006	0.22	0.2	
	11 ～ 12	28.4	71	SSE	2.5	0.005	0.003	0.20	0.2	
	12 ～ 13	28.0	73	SSE	2.7	0.005	0.003	0.20	0.2	
	13 ～ 14	28.1	72	SSE	3.1	ㄅ	ㄅ	ㄅ	ㄅ	
最小值		20.6	70	----	0.3	0.004	0.002	0.18	0.2	
最大值		29.0	97	W	3.1	0.030	0.016	0.27	0.4	
平均值		24.7	89	----	1.1	0.010	0.006	0.21	0.3	
標準偏差		2.7	11	----	0.8	0.007	0.004	0.03	0.1	

1. "ㄅ"表校正時間　3. "ㄇ"表儀器損壞　5. 風向之最大值表最頻風向
2. "ㄆ"表非監測時段　4. "ㄈ"表電源中斷

附錄 IV.2-27 川島養殖池空氣品質逐時監測結果

(104年6月第3日)

日期	項目 / 時間	溫度 ℃	濕度 %	風向 方位	風速 m/s	NO_X ppm	NO_2 ppm	NMHC ppm	CO ppm	備註
2015年6月15日（晴）至2015年6月16日（陰）	14 ～ 15	31.8	66	E	1.7	0.015	0.006	0.15	0.3	
	15 ～ 16	32.0	65	ESE	0.8	0.009	0.005	0.14	0.3	
	16 ～ 17	31.0	69	ESE	0.9	0.006	0.003	0.13	0.3	
	17 ～ 18	30.2	71	ESE	0.6	0.006	0.003	0.13	0.2	
	18 ～ 19	29.6	70	WSW	0.9	0.005	0.002	0.15	0.2	
	19 ～ 20	28.5	78	WSW	0.3	0.006	0.003	0.15	0.2	
	20 ～ 21	27.5	85	WSW	0.4	0.007	0.004	0.13	0.2	
	21 ～ 22	27.0	88	WSW	0.3	0.007	0.004	0.15	0.2	
	22 ～ 23	26.4	91	WSW	0.4	0.007	0.004	0.15	0.2	
	23 ～ 24	26.5	91	WSW	1.0	0.007	0.004	0.14	0.2	
	00 ～ 01	26.5	90	WSW	0.7	0.009	0.006	0.13	0.2	
	01 ～ 02	26.3	90	WSW	0.9	0.009	0.006	0.13	0.2	
	02 ～ 03	25.9	91	WSW	1.8	0.008	0.005	0.13	0.2	
	03 ～ 04	25.6	92	WSW	1.5	0.007	0.004	0.13	0.2	
	04 ～ 05	25.4	92	WSW	1.1	0.007	0.004	0.14	0.2	
	05 ～ 06	25.4	90	WSW	1.5	0.007	0.004	0.13	0.2	
	06 ～ 07	26.7	83	WSW	1.2	0.006	0.003	0.12	0.2	
	07 ～ 08	30.0	71	WSW	0.5	0.007	0.004	0.14	0.3	
	08 ～ 09	31.5	67	NE	0.9	0.011	0.007	0.14	0.3	
	09 ～ 10	30.9	70	E	1.4	0.011	0.007	0.13	0.3	
	10 ～ 11	31.6	66	E	1.6	0.010	0.006	0.13	0.3	
	11 ～ 12	32.7	63	E	2.5	0.007	0.004	0.13	0.3	
	12 ～ 13	33.1	62	E	1.7	0.006	0.003	0.12	0.3	
	13 ～ 14	33.3	59	ENE	0.9	0.007	0.004	0.12	0.3	
最小值		25.4	59	----	0.3	0.005	0.002	0.12	0.2	
最大值		33.3	92	WSW	2.5	0.015	0.007	0.15	0.3	
平均值		29.0	78	----	1.1	0.008	0.004	0.14	0.2	
標準偏差		2.8	12	----	0.6	0.002	0.001	0.01	0.1	

1. "ㄅ"表校正時間　3. "ㄇ"表儀器損壞　5. 風向之最大值表最頻風向
2. "ㄆ"表非監測時段　4. "ㄈ"表電源中斷

附4.2-15

附錄 IV.2-30 石碇宮空氣品質逐時監測結果

(104年4月第3日)

日期	項目 / 時間	溫度 ℃	濕度 %	風向 方位	風速 m/s	NO_X ppm	NO_2 ppm	NMHC ppm	CO ppm	備註
2015年4月3日（晴）至2015年4月4日（晴）	14 ～ 15	29.2	68	SSE	2.2	0.005	0.003	0.18	0.2	
	15 ～ 16	28.0	74	SSE	2.2	0.005	0.003	0.18	0.2	
	16 ～ 17	27.3	77	SE	2.1	0.005	0.003	0.18	0.2	
	17 ～ 18	26.1	83	SSE	2.2	0.004	0.002	0.18	0.2	
	18 ～ 19	25.3	87	SSE	2.0	0.005	0.003	0.17	0.2	
	19 ～ 20	25.2	89	SSE	1.0	0.004	0.002	0.18	0.2	
	20 ～ 21	24.8	92	SSE	0.9	0.005	0.003	0.18	0.2	
	21 ～ 22	25.2	94	SSE	1.7	0.005	0.003	0.17	0.2	
	22 ～ 23	24.8	96	SSE	1.1	0.005	0.003	0.18	0.2	
	23 ～ 24	24.0	96	W	0.9	0.006	0.004	0.18	0.2	
	00 ～ 01	22.7	96	W	0.6	0.006	0.004	0.19	0.2	
	01 ～ 02	22.5	96	W	0.4	0.005	0.003	0.19	0.2	
	02 ～ 03	22.8	96	W	0.6	0.006	0.004	0.19	0.2	
	03 ～ 04	22.8	97	W	0.3	0.008	0.005	0.19	0.2	
	04 ～ 05	22.9	97	calm	0.2	0.009	0.006	0.20	0.2	
	05 ～ 06	22.9	97	calm	0.2	0.012	0.006	0.20	0.3	
	06 ～ 07	23.3	97	calm	0.2	0.011	0.005	0.20	0.3	
	07 ～ 08	24.1	96	calm	0.2	0.020	0.007	0.25	0.4	
	08 ～ 09	25.9	92	WNW	0.3	0.016	0.007	0.22	0.3	
	09 ～ 10	26.0	88	NNE	0.9	0.020	0.008	0.22	0.3	
	10 ～ 11	26.6	84	NE	1.5	0.015	0.008	0.20	0.3	
	11 ～ 12	27.9	72	SSE	2.2	0.007	0.004	0.19	0.2	
	12 ～ 13	28.7	69	SSE	2.7	0.005	0.003	0.19	0.2	
	13 ～ 14	28.0	73	ESE	1.7	0.006	0.004	0.19	0.2	
最小值		22.5	68	----	0.2	0.004	0.002	0.17	0.2	
最大值		29.2	97	SSE	2.7	0.020	0.008	0.25	0.4	
平均值		25.3	88	----	1.2	0.008	0.004	0.19	0.2	
標準偏差		2.1	10	----	0.8	0.005	0.002	0.02	0.1	

1. "ㄅ"表校正時間　3. "ㄇ"表儀器損壞　5. 風向之最大值表最頻風向
2. "ㄆ"表非監測時段　4. "ㄈ"表電源中斷

附錄 IV.2-29 石碇宮空氣品質逐時監測結果

(104年4月第2日)

日期	項目 / 時間	溫度 ℃	濕度 %	風向 方位	風速 m/s	NO_X ppm	NO_2 ppm	NMHC ppm	CO ppm	備註
2015年4月2日（晴）至2015年4月3日（晴）	14 ～ 15	28.1	74	SSE	2.7	0.005	0.003	0.19	0.2	
	15 ～ 16	27.4	77	SSE	2.3	0.005	0.003	0.21	0.2	
	16 ～ 17	26.1	84	SE	1.8	0.007	0.004	0.21	0.2	
	17 ～ 18	25.6	88	SE	1.4	0.005	0.003	0.21	0.2	
	18 ～ 19	25.2	89	SSE	2.2	0.004	0.002	0.20	0.2	
	19 ～ 20	25.2	89	SSE	2.5	0.004	0.002	0.20	0.2	
	20 ～ 21	25.0	89	SSE	2.5	0.005	0.003	0.21	0.2	
	21 ～ 22	24.7	90	SSE	2.7	0.005	0.003	0.20	0.2	
	22 ～ 23	24.9	87	SSE	2.8	0.005	0.003	0.21	0.2	
	23 ～ 24	24.7	89	S	0.9	0.005	0.003	0.21	0.2	
	00 ～ 01	24.4	91	W	0.5	0.007	0.005	0.21	0.2	
	01 ～ 02	23.8	94	SE	0.4	0.008	0.006	0.22	0.2	
	02 ～ 03	22.2	96	WSW	0.4	0.011	0.006	0.23	0.2	
	03 ～ 04	21.4	96	W	0.9	0.006	0.004	0.22	0.2	
	04 ～ 05	20.8	96	WSW	0.5	0.006	0.004	0.24	0.2	
	05 ～ 06	20.4	96	WSW	0.3	0.009	0.004	0.24	0.3	
	06 ～ 07	21.1	97	W	0.5	0.009	0.004	0.23	0.3	
	07 ～ 08	24.6	95	WNW	0.3	0.023	0.008	0.26	0.4	
	08 ～ 09	26.9	82	ENE	1.0	0.022	0.009	0.25	0.3	
	09 ～ 10	26.4	82	NNE	1.8	0.019	0.008	0.23	0.3	
	10 ～ 11	26.6	82	ENE	1.8	0.019	0.009	0.24	0.3	
	11 ～ 12	27.7	73	ENE	1.3	0.017	0.008	0.24	0.3	
	12 ～ 13	29.2	68	ENE	2.4	0.011	0.006	0.22	0.2	
	13 ～ 14	29.3	68	ENE	2.4	ㄅ	ㄅ	ㄅ	ㄅ	
最小值		20.4	68	----	0.3	0.004	0.002	0.19	0.2	
最大值		29.3	97	SSE	2.8	0.023	0.009	0.26	0.4	
平均值		25.1	86	----	1.5	0.009	0.005	0.22	0.2	
標準偏差		2.5	9	----	0.9	0.006	0.002	0.02	0.1	

1. "ㄅ"表校正時間　3. "ㄇ"表儀器損壞　5. 風向之最大值表最頻風向
2. "ㄆ"表非監測時段　4. "ㄈ"表電源中斷

附錄 IV.2-32 石碇宮空氣品質逐時監測結果

(104年5月第2日)

日期	項目 / 時間	溫度 ℃	濕度 %	風向 方位	風速 m/s	NO_X ppm	NO_2 ppm	NMHC ppm	CO ppm	備註
2015年5月24日（陰）至2015年5月25日（陰）	14 ～ 15	27.5	84	W	1.2	0.010	0.006	0.17	0.2	
	15 ～ 16	25.7	90	N	1.0	0.012	0.008	0.15	0.2	
	16 ～ 17	24.2	95	N	1.0	0.015	0.009	0.14	0.2	
	17 ～ 18	23.9	95	N	0.9	0.012	0.007	0.14	0.2	
	18 ～ 19	23.6	95	NNE	0.8	0.009	0.006	0.14	0.2	
	19 ～ 20	23.6	95	N	0.6	0.010	0.006	0.14	0.2	
	20 ～ 21	23.5	95	N	0.5	0.009	0.006	0.14	0.2	
	21 ～ 22	23.6	95	N	0.3	0.009	0.006	0.14	0.2	
	22 ～ 23	23.6	95	N	0.4	0.008	0.005	0.13	0.2	
	23 ～ 24	23.4	95	NW	0.4	0.008	0.005	0.13	0.2	
	00 ～ 01	23.5	95	WNW	0.4	0.007	0.003	0.12	0.2	
	01 ～ 02	23.4	95	NW	0.5	0.006	0.003	0.12	0.2	
	02 ～ 03	23.6	95	NW	0.4	0.009	0.005	0.14	0.2	
	03 ～ 04	23.7	95	NW	0.5	0.009	0.006	0.15	0.2	
	04 ～ 05	23.9	95	NNW	0.4	0.011	0.008	0.15	0.2	
	05 ～ 06	24.0	95	WNW	0.6	0.011	0.007	0.14	0.2	
	06 ～ 07	24.8	95	NW	0.4	0.019	0.012	0.15	0.2	
	07 ～ 08	25.5	95	N	0.5	0.026	0.017	0.24	0.6	
	08 ～ 09	25.8	95	NNE	0.5	0.023	0.015	0.17	0.2	
	09 ～ 10	25.2	95	N	0.7	0.018	0.011	0.16	0.2	
	10 ～ 11	24.9	95	N	0.8	0.021	0.013	0.16	0.2	
	11 ～ 12	25.3	95	NNE	0.7	0.026	0.015	0.17	0.2	
	12 ～ 13	25.5	94	N	0.8	0.022	0.013	0.15	0.2	
	13 ～ 14	25.0	96	NNE	0.9	ㄅ	ㄅ	ㄅ	ㄅ	
最小值		23.4	84	----	0.3	0.006	0.003	0.12	0.2	
最大值		27.5	96	N	1.2	0.026	0.017	0.24	0.6	
平均值		24.4	94	----	0.6	0.013	0.008	0.15	0.2	
標準偏差		1.1	2	----	0.2	0.006	0.004	0.02	0.1	

1. "ㄅ"表校正時間　3. "ㄇ"表儀器損壞　5. 風向之最大值表最頻風向
2. "ㄆ"表非監測時段　4. "ㄈ"表電源中斷

附錄 IV.2-31 石碇宮空氣品質逐時監測結果

(104年5月第1日)

日期	項目 / 時間	溫度 ℃	濕度 %	風向 方位	風速 m/s	NO_X ppm	NO_2 ppm	NMHC ppm	CO ppm	備註
2015年5月23日（陰）至2015年5月24日（陰）	14 ～ 15	25.0	94	NNE	0.3	0.022	0.018	0.17	0.1	
	15 ～ 16	24.9	94	NNE	0.3	0.019	0.015	0.16	0.2	
	16 ～ 17	24.5	94	NNE	0.3	0.022	0.017	0.16	0.2	
	17 ～ 18	24.3	94	calm	0.2	0.021	0.017	0.18	0.2	
	18 ～ 19	24.1	94	calm	0.2	0.014	0.011	0.16	0.2	
	19 ～ 20	24.0	94	calm	0.2	0.007	0.005	0.15	0.3	
	20 ～ 21	24.0	94	calm	0.2	0.007	0.005	0.15	0.3	
	21 ～ 22	24.0	94	calm	0.2	0.008	0.006	0.16	0.3	
	22 ～ 23	23.9	94	calm	0.2	0.008	0.006	0.16	0.2	
	23 ～ 24	23.9	94	WSW	0.3	0.008	0.006	0.15	0.2	
	00 ～ 01	23.7	94	calm	0.2	0.007	0.005	0.15	0.2	
	01 ～ 02	23.7	94	calm	0.2	0.006	0.004	0.15	0.2	
	02 ～ 03	23.7	94	calm	0.2	0.006	0.004	0.15	0.3	
	03 ～ 04	23.8	94	WNW	0.3	0.007	0.005	0.15	0.2	
	04 ～ 05	23.9	94	calm	0.2	0.007	0.005	0.17	0.3	
	05 ～ 06	23.9	94	calm	0.2	0.009	0.007	0.16	0.3	
	06 ～ 07	24.2	94	calm	0.2	0.013	0.009	0.16	0.2	
	07 ～ 08	24.8	94	calm	0.2	0.013	0.010	0.17	0.2	
	08 ～ 09	25.2	94	ENE	0.4	0.019	0.015	0.18	0.2	
	09 ～ 10	26.0	94	ENE	0.6	0.017	0.012	0.18	0.2	
	10 ～ 11	26.6	94	NNE	0.7	0.016	0.011	0.17	0.2	
	11 ～ 12	26.9	93	WNW	1.1	0.010	0.008	0.16	0.2	
	12 ～ 13	26.8	89	W	2.2	0.009	0.007	0.17	0.3	
	13 ～ 14	27.0	86	WSW	2.3	ㄅ	ㄅ	ㄅ	ㄅ	
最小值		23.7	86	----	0.2	0.006	0.004	0.15	0.1	
最大值		27.0	94	NNE	2.3	0.022	0.018	0.18	0.3	
平均值		24.7	93	----	0.5	0.012	0.009	0.16	0.2	
標準偏差		1.1	2	----	0.6	0.006	0.005	0.01	0.1	

1. "ㄅ"表校正時間　3. "ㄇ"表儀器損壞　5. 風向之最大值表最頻風向
2. "ㄆ"表非監測時段　4. "ㄈ"表電源中斷

附4.2-17

附錄 IV.2-34 石碇宮空氣品質逐時監測結果

(104年6月第1日)

日期	項目 / 時間	溫度 ℃	濕度 %	風向 方位	風速 m/s	NO_X ppm	NO_2 ppm	NMHC ppm	CO ppm	備註
2015年6月17日（晴）至2015年6月18日（晴）	11 ～ 12	33.0	65	E	1.4	0.015	0.010	0.20	0.4	
	12 ～ 13	32.7	69	ENE	1.6	0.016	0.008	0.16	0.4	
	13 ～ 14	33.3	65	E	1.5	0.019	0.010	0.18	0.4	
	14 ～ 15	33.1	68	S	1.7	0.005	0.003	0.19	0.4	
	15 ～ 16	32.2	73	S	2.1	0.005	0.004	0.16	0.4	
	16 ～ 17	31.5	76	SSW	1.7	0.006	0.004	0.16	0.4	
	17 ～ 18	30.6	81	SSW	1.8	0.005	0.004	0.15	0.4	
	18 ～ 19	29.8	83	SSW	1.2	0.005	0.003	0.15	0.4	
	19 ～ 20	29.1	87	SSW	0.3	0.005	0.004	0.15	0.4	
	20 ～ 21	28.5	90	calm	0.2	0.006	0.004	0.16	0.4	
	21 ～ 22	27.7	94	WNW	0.3	0.008	0.006	0.17	0.4	
	22 ～ 23	27.5	96	W	0.3	0.007	0.006	0.16	0.4	
	23 ～ 24	27.1	96	WNW	0.3	0.007	0.005	0.17	0.4	
	00 ～ 01	26.7	98	WNW	0.3	0.008	0.006	0.17	0.4	
	01 ～ 02	26.5	99	WNW	0.3	0.008	0.006	0.18	0.4	
	02 ～ 03	26.4	99	calm	0.2	0.008	0.006	0.18	0.4	
	03 ～ 04	26.3	99	WNW	0.3	0.009	0.006	0.18	0.4	
	04 ～ 05	26.2	99	calm	0.2	0.013	0.009	0.21	0.5	
	05 ～ 06	26.0	99	calm	0.2	0.016	0.010	0.24	0.5	
	06 ～ 07	28.3	89	SSW	0.4	0.016	0.010	0.27	0.5	
	07 ～ 08	30.1	79	SSW	0.7	0.013	0.010	0.27	0.6	
	08 ～ 09	31.2	75	ENE	0.7	0.022	0.015	0.24	0.6	
	09 ～ 10	30.8	78	ENE	0.7	0.027	0.018	0.23	0.6	
	10 ～ 11	30.9	80	E	0.8	ㄅ	ㄅ	ㄅ	ㄅ	
最小值		26.0	65	----	0.2	0.005	0.003	0.15	0.4	
最大值		33.3	99	SSW	2.1	0.027	0.018	0.27	0.6	
平均值		29.4	85	----	0.8	0.011	0.007	0.19	0.4	
標準偏差		2.5	12	----	0.6	0.006	0.004	0.04	0.1	

1. "ㄅ"表校正時間　3. "ㄇ"表儀器損壞　5. 風向之最大值表最頻風向
2. "ㄆ"表非監測時段　4. "ㄈ"表電源中斷

附錄 IV.2-33 石碇宮空氣品質逐時監測結果

(104年5月第3日)

日期	項目 / 時間	溫度 ℃	濕度 %	風向 方位	風速 m/s	NO_X ppm	NO_2 ppm	NMHC ppm	CO ppm	備註
2015年5月25日（陰）至2015年5月26日（陰）	14 ～ 15	25.0	92	NNE	0.7	0.016	0.012	0.16	0.2	
	15 ～ 16	24.9	92	N	0.7	0.016	0.013	0.16	0.2	
	16 ～ 17	24.4	91	NNE	0.6	0.020	0.017	0.17	0.2	
	17 ～ 18	24.2	90	N	0.5	0.017	0.014	0.19	0.3	
	18 ～ 19	23.6	92	NW	0.5	0.011	0.008	0.16	0.2	
	19 ～ 20	23.1	92	NW	0.5	0.008	0.005	0.14	0.2	
	20 ～ 21	22.8	94	WNW	0.4	0.011	0.009	0.15	0.2	
	21 ～ 22	22.5	94	NW	0.4	0.010	0.007	0.15	0.2	
	22 ～ 23	22.4	94	NW	0.4	0.010	0.007	0.15	0.2	
	23 ～ 24	22.4	94	NW	0.4	0.009	0.006	0.15	0.2	
	00 ～ 01	22.4	94	NW	0.4	0.011	0.008	0.15	0.2	
	01 ～ 02	22.4	94	NW	0.5	0.008	0.005	0.14	0.2	
	02 ～ 03	22.3	94	WNW	0.5	0.007	0.004	0.15	0.2	
	03 ～ 04	22.1	94	NW	0.4	0.011	0.008	0.15	0.2	
	04 ～ 05	22.2	94	WNW	0.5	0.013	0.010	0.15	0.2	
	05 ～ 06	22.3	94	NW	0.4	0.014	0.010	0.16	0.2	
	06 ～ 07	23.4	94	NW	0.4	0.012	0.009	0.16	0.2	
	07 ～ 08	24.5	91	WNW	0.5	0.016	0.013	0.16	0.2	
	08 ～ 09	25.1	87	NNE	0.3	0.031	0.021	0.18	0.3	
	09 ～ 10	25.3	84	NNE	0.3	0.029	0.021	0.19	0.3	
	10 ～ 11	23.8	89	NNE	0.6	0.033	0.022	0.19	0.2	
	11 ～ 12	23.1	88	WNW	0.5	0.022	0.014	0.18	0.2	
	12 ～ 13	23.8	84	WSW	0.3	0.008	0.005	0.17	0.2	
	13 ～ 14	24.2	85	WNW	0.4	0.014	0.012	0.17	0.2	
最小值		22.1	84	----	0.3	0.007	0.004	0.14	0.2	
最大值		25.3	94	NW	0.7	0.033	0.022	0.19	0.3	
平均值		23.4	91	----	0.5	0.015	0.011	0.16	0.2	
標準偏差		1.1	3	----	0.1	0.007	0.005	0.02	0.0	

1. "ㄅ"表校正時間　3. "ㄇ"表儀器損壞　5. 風向之最大值表最頻風向
2. "ㄆ"表非監測時段　4. "ㄈ"表電源中斷

附錄 IV.2-36 石碇宮空氣品質逐時監測結果

(104年6月第3日)

日期	項目 / 時間	溫度 ℃	濕度 %	風向 方位	風速 m/s	NO_X ppm	NO_2 ppm	NMHC ppm	CO ppm	備註
2015年6月19日（晴）至2015年6月20日（晴）	11 ～ 12	30.9	80	E	1.2	0.017	0.013	0.17	0.5	
	12 ～ 13	31.3	80	E	1.5	0.016	0.012	0.13	0.4	
	13 ～ 14	31.0	82	ENE	1.5	0.015	0.010	0.13	0.4	
	14 ～ 15	30.3	83	ENE	1.2	0.015	0.011	0.17	0.5	
	15 ～ 16	29.6	88	NNE	0.4	0.016	0.013	0.16	0.5	
	16 ～ 17	28.3	94	NNE	0.3	0.017	0.013	0.14	0.5	
	17 ～ 18	28.1	95	E	0.3	0.014	0.011	0.12	0.5	
	18 ～ 19	27.6	95	E	0.3	0.013	0.010	0.12	0.4	
	19 ～ 20	27.3	95	NW	0.3	0.010	0.007	0.13	0.4	
	20 ～ 21	27.0	95	calm	0.2	0.009	0.007	0.13	0.4	
	21 ～ 22	26.5	95	NW	0.3	0.008	0.006	0.13	0.4	
	22 ～ 23	26.4	95	calm	0.2	0.008	0.006	0.13	0.4	
	23 ～ 24	26.3	95	calm	0.2	0.008	0.006	0.13	0.4	
	00 ～ 01	26.3	95	calm	0.2	0.008	0.006	0.13	0.4	
	01 ～ 02	26.1	95	calm	0.2	0.007	0.005	0.14	0.4	
	02 ～ 03	25.8	95	calm	0.2	0.008	0.006	0.14	0.4	
	03 ～ 04	25.5	95	calm	0.2	0.010	0.006	0.15	0.4	
	04 ～ 05	25.3	95	calm	0.2	0.010	0.006	0.15	0.4	
	05 ～ 06	25.8	95	calm	0.2	0.014	0.008	0.16	0.5	
	06 ～ 07	27.4	95	calm	0.2	0.013	0.008	0.16	0.5	
	07 ～ 08	29.8	85	NW	0.5	0.013	0.008	0.17	0.5	
	08 ～ 09	31.5	74	W	0.7	0.009	0.007	0.17	0.5	
	09 ～ 10	31.9	74	NNE	0.6	0.016	0.012	0.18	0.5	
	10 ～ 11	31.3	79	ENE	0.9	0.013	0.010	0.14	0.5	
最小值		25.3	74	----	0.2	0.007	0.005	0.12	0.4	
最大值		31.9	95	E	1.5	0.017	0.013	0.18	0.5	
平均值		28.2	90	----	0.5	0.012	0.009	0.15	0.4	
標準偏差		2.2	8	----	0.4	0.003	0.003	0.02	0.1	

1. "ㄅ"表校正時間　3. "ㄇ"表儀器損壞　5. 風向之最大值表最頻風向
2. "ㄆ"表非監測時段　4. "ㄈ"表電源中斷

附錄 IV.2-35 石碇宮空氣品質逐時監測結果

(104年6月第2日)

日期	項目 / 時間	溫度 ℃	濕度 %	風向 方位	風速 m/s	NO_X ppm	NO_2 ppm	NMHC ppm	CO ppm	備註
2015年6月18日（晴）至2015年6月19日（晴）	11 ～ 12	30.6	80	ENE	0.8	0.023	0.015	0.20	0.5	
	12 ～ 13	32.4	72	E	0.9	0.019	0.014	0.17	0.5	
	13 ～ 14	32.6	70	ESE	0.9	0.014	0.011	0.16	0.5	
	14 ～ 15	32.3	72	ESE	1.0	0.012	0.009	0.16	0.5	
	15 ～ 16	31.5	74	SSW	0.8	0.008	0.006	0.15	0.4	
	16 ～ 17	31.6	73	SSW	0.7	0.014	0.010	0.15	0.4	
	17 ～ 18	31.6	71	SSW	0.9	0.008	0.006	0.15	0.4	
	18 ～ 19	30.4	76	SSW	0.9	0.006	0.005	0.14	0.4	
	19 ～ 20	29.0	83	SSW	0.3	0.007	0.005	0.15	0.4	
	20 ～ 21	28.2	86	calm	0.2	0.007	0.005	0.15	0.4	
	21 ～ 22	27.4	91	WNW	0.3	0.008	0.006	0.15	0.4	
	22 ～ 23	27.4	92	calm	0.2	0.008	0.006	0.16	0.4	
	23 ～ 24	26.7	95	WNW	0.3	0.008	0.006	0.16	0.4	
	00 ～ 01	26.6	96	WNW	0.3	0.008	0.006	0.16	0.4	
	01 ～ 02	26.3	97	WNW	0.4	0.008	0.006	0.16	0.4	
	02 ～ 03	26.2	98	WNW	0.3	0.008	0.006	0.16	0.4	
	03 ～ 04	26.3	98	WNW	0.3	0.012	0.009	0.16	0.4	
	04 ～ 05	26.5	98	calm	0.2	0.009	0.006	0.16	0.4	
	05 ～ 06	26.5	98	calm	0.2	0.008	0.006	0.16	0.4	
	06 ～ 07	28.0	92	calm	0.2	0.018	0.009	0.18	0.4	
	07 ～ 08	31.4	75	ENE	0.5	0.028	0.012	0.18	0.5	
	08 ～ 09	31.1	77	ENE	0.7	0.018	0.010	0.14	0.4	
	09 ～ 10	30.4	82	ENE	1.1	0.018	0.010	0.13	0.4	
	10 ～ 11	30.9	82	ENE	1.5	ㄅ	ㄅ	ㄅ	ㄅ	
最小值		26.2	70	----	0.2	0.006	0.005	0.13	0.4	
最大值		32.6	98	WNW	1.5	0.028	0.015	0.20	0.5	
平均值		29.2	85	----	0.6	0.012	0.008	0.16	0.4	
標準偏差		2.3	10	----	0.4	0.006	0.003	0.01	0.0	

1. "ㄅ"表校正時間　3. "ㄇ"表儀器損壞　5. 風向之最大值表最頻風向
2. "ㄆ"表非監測時段　4. "ㄈ"表電源中斷

附錄 IV.2-38 貢寮焚化廠入口旁之民宅空氣品質逐時監測結果

(104年4月第2日)

日期	項目 / 時間	溫度 ℃	濕度 %	風向 方位	風速 m/s	NO_X ppm	NO_2 ppm	NMHC ppm	CO ppm	備註
2015年4月24日（陰）至2015年4月25日（陰）	11 ～ 12	21.5	94	NE	0.9	0.017	0.014	0.17	0.2	
	12 ～ 13	21.2	94	NE	1.5	0.014	0.011	0.15	0.2	
	13 ～ 14	20.4	94	NE	1.1	0.010	0.008	0.15	0.2	
	14 ～ 15	20.3	94	WSW	0.5	0.007	0.005	0.15	0.2	
	15 ～ 16	20.5	94	ENE	1.2	0.008	0.006	0.15	0.2	
	16 ～ 17	20.5	94	ENE	1.4	0.006	0.005	0.15	0.2	
	17 ～ 18	20.5	95	NE	1.1	0.006	0.005	0.15	0.2	
	18 ～ 19	20.6	94	WSW	0.5	0.005	0.004	0.14	0.2	
	19 ～ 20	20.4	95	WSW	0.8	0.004	0.003	0.14	0.2	
	20 ～ 21	20.3	95	WSW	0.6	0.004	0.003	0.14	0.2	
	21 ～ 22	20.1	94	WSW	0.8	0.005	0.004	0.14	0.2	
	22 ～ 23	20.1	94	WSW	0.7	0.004	0.003	0.15	0.2	
	23 ～ 24	20.0	94	WSW	0.7	0.004	0.003	0.15	0.2	
	00 ～ 01	20.0	94	WSW	0.6	0.005	0.004	0.15	0.2	
	01 ～ 02	20.1	94	WSW	1.3	0.004	0.003	0.15	0.2	
	02 ～ 03	20.1	94	WSW	0.6	0.006	0.004	0.15	0.2	
	03 ～ 04	20.1	94	WSW	0.3	0.004	0.003	0.15	0.2	
	04 ～ 05	20.8	94	WSW	0.3	0.005	0.004	0.15	0.2	
	05 ～ 06	21.9	94	calm	0.2	0.007	0.005	0.16	0.3	
	06 ～ 07	22.4	94	calm	0.2	0.016	0.012	0.16	0.3	
	07 ～ 08	21.2	90	NE	2.6	0.011	0.008	0.15	0.3	
	08 ～ 09	21.0	88	NE	1.5	0.012	0.010	0.16	0.3	
	09 ～ 10	21.0	80	NE	2.3	0.011	0.008	0.16	0.3	
	10 ～ 11	20.8	82	NE	1.2	ㄅ	ㄅ	ㄅ	ㄅ	
最小值		20.0	80	----	0.2	0.004	0.003	0.14	0.2	
最大值		22.4	95	WSW	2.6	0.017	0.014	0.17	0.3	
平均值		20.7	93	----	1.0	0.008	0.006	0.15	0.2	
標準偏差		0.6	4	----	0.6	0.004	0.003	0.01	0.0	

1. "ㄅ"表校正時間　3. "ㄇ"表儀器損壞　5. 風向之最大值表最頻風向
2. "ㄆ"表非監測時段　4. "ㄈ"表電源中斷

附錄 IV.2-37 貢寮焚化廠入口旁之民宅空氣品質逐時監測結果

(104年4月第1日)

日期	項目 / 時間	溫度 ℃	濕度 %	風向 方位	風速 m/s	NO_X ppm	NO_2 ppm	NMHC ppm	CO ppm	備註
2015年4月23日（陰）至2015年4月24日（陰）	14 ～ 15	21.4	93	ENE	0.6	0.012	0.009	0.18	0.3	
	15 ～ 16	21.6	93	W	0.3	0.007	0.005	0.18	0.3	
	16 ～ 17	21.7	93	WSW	0.3	0.006	0.004	0.19	0.3	
	17 ～ 18	22.0	85	WSW	0.4	0.006	0.004	0.19	0.2	
	18 ～ 19	21.7	85	calm	0.2	0.005	0.003	0.18	0.2	
	19 ～ 20	21.4	88	calm	0.2	0.006	0.004	0.19	0.2	
	20 ～ 21	21.1	92	calm	0.2	0.005	0.003	0.19	0.2	
	21 ～ 22	20.8	93	calm	0.2	0.004	0.002	0.19	0.2	
	22 ～ 23	20.6	94	calm	0.2	0.004	0.002	0.19	0.2	
	23 ～ 24	20.3	95	calm	0.2	0.005	0.003	0.19	0.2	
	00 ～ 01	20.2	95	calm	0.2	0.005	0.003	0.19	0.2	
	01 ～ 02	20.3	95	calm	0.2	0.005	0.003	0.20	0.2	
	02 ～ 03	20.5	95	calm	0.2	0.005	0.003	0.19	0.2	
	03 ～ 04	20.5	95	calm	0.2	0.007	0.005	0.19	0.2	
	04 ～ 05	20.4	95	calm	0.2	0.007	0.005	0.19	0.2	
	05 ～ 06	20.4	95	calm	0.2	0.007	0.004	0.20	0.3	
	06 ～ 07	20.8	95	calm	0.2	0.010	0.005	0.20	0.3	
	07 ～ 08	21.8	95	calm	0.2	0.021	0.010	0.21	0.3	
	08 ～ 09	22.0	95	calm	0.2	0.026	0.018	0.22	0.3	
	09 ～ 10	21.7	95	calm	0.2	0.021	0.016	0.20	0.3	
	10 ～ 11	21.8	95	NE	0.6	0.022	0.016	0.19	0.3	
	11 ～ 12	22.2	95	NE	0.3	0.026	0.019	0.20	0.3	
	12 ～ 13	22.4	95	NE	0.6	0.019	0.014	0.19	0.3	
	13 ～ 14	22.0	95	NE	1.0	ㄅ	ㄅ	ㄅ	ㄅ	
最小值		20.2	85	----	0.2	0.004	0.002	0.18	0.2	
最大值		22.4	95	NE	1.0	0.026	0.019	0.22	0.3	
平均值		21.2	93	----	0.3	0.010	0.007	0.19	0.2	
標準偏差		0.7	3	----	0.2	0.008	0.006	0.01	0.1	

1. "ㄅ"表校正時間　3. "ㄇ"表儀器損壞　5. 風向之最大值表最頻風向
2. "ㄆ"表非監測時段　4. "ㄈ"表電源中斷

附錄 IV.2-40 貢寮焚化廠入口旁之民宅空氣品質逐時監測結果

(104年5月第1日)

日期	項目 / 時間	溫度 ℃	濕度 %	風向 方位	風速 m/s	NO_X ppm	NO_2 ppm	NMHC ppm	CO ppm	備註
2015年5月14日（晴）至2015年5月15日（晴）	14 ～ 15	29.3	69	SSW	0.8	0.005	0.003	0.17	0.3	
	15 ～ 16	28.5	73	SSW	0.6	0.006	0.003	0.17	0.3	
	16 ～ 17	28.0	76	E	0.5	0.006	0.003	0.17	0.3	
	17 ～ 18	27.5	79	E	0.3	0.006	0.003	0.17	0.3	
	18 ～ 19	26.4	83	WNW	0.3	0.005	0.003	0.17	0.3	
	19 ～ 20	25.3	88	NW	0.4	0.005	0.003	0.18	0.3	
	20 ～ 21	25.0	89	WNW	0.4	0.005	0.003	0.18	0.2	
	21 ～ 22	24.4	90	NW	0.4	0.005	0.003	0.18	0.2	
	22 ～ 23	24.0	91	NW	0.3	0.005	0.003	0.18	0.2	
	23 ～ 24	23.5	92	SW	0.3	0.006	0.003	0.19	0.2	
	00 ～ 01	23.3	93	SSW	0.6	0.006	0.003	0.18	0.2	
	01 ～ 02	23.7	92	WSW	0.6	0.005	0.003	0.18	0.2	
	02 ～ 03	24.6	90	W	0.9	0.006	0.004	0.18	0.2	
	03 ～ 04	24.9	85	WNW	0.8	0.007	0.004	0.17	0.2	
	04 ～ 05	25.6	84	SW	0.7	0.006	0.004	0.18	0.2	
	05 ～ 06	25.4	84	WSW	0.9	0.009	0.006	0.18	0.2	
	06 ～ 07	24.9	84	E	0.5	0.020	0.007	0.19	0.3	
	07 ～ 08	26.7	78	ESE	0.4	0.013	0.007	0.20	0.3	
	08 ～ 09	29.0	70	ESE	0.6	0.011	0.006	0.21	0.3	
	09 ～ 10	28.5	71	NW	0.3	0.008	0.005	0.20	0.2	
	10 ～ 11	29.8	67	NW	0.3	0.008	0.005	0.20	0.2	
	11 ～ 12	31.0	62	E	1.2	0.009	0.005	0.20	0.2	
	12 ～ 13	30.7	64	WSW	1.5	0.007	0.004	0.19	0.3	
	13 ～ 14	30.5	66	WSW	1.5	ㄅ	ㄅ	ㄅ	ㄅ	
最小值		23.3	62	----	<0.1	0.005	0.003	0.17	0.2	
最大值		31.0	93	NW	1.5	0.020	0.007	0.21	0.3	
平均值		26.7	80	----	0.6	0.007	0.004	0.18	0.2	
標準偏差		2.5	10	----	0.4	0.003	0.001	0.01	0.1	

1. "ㄅ"表校正時間　3. "ㄇ"表儀器損壞　5. 風向之最大值表最頻風向
2. "ㄆ"表非監測時段　4. "ㄈ"表電源中斷

附-IV.2-40

附錄 IV.2-39 貢寮焚化廠入口旁之民宅空氣品質逐時監測結果

(104年4月第3日)

日期	項目 / 時間	溫度 ℃	濕度 %	風向 方位	風速 m/s	NO_X ppm	NO_2 ppm	NMHC ppm	CO ppm	備註
2015年4月25日（陰）至2015年4月26日（陰）	14 ～ 15	20.1	93	WSW	0.4	0.008	0.006	0.17	0.4	
	15 ～ 16	20.7	81	ENE	1.5	0.009	0.006	0.18	0.4	
	16 ～ 17	21.2	73	NE	1.1	0.009	0.007	0.19	0.4	
	17 ～ 18	20.1	86	WSW	0.3	0.005	0.003	0.18	0.3	
	18 ～ 19	19.6	88	WSW	0.3	0.005	0.003	0.18	0.3	
	19 ～ 20	19.4	91	calm	0.2	0.005	0.003	0.18	0.3	
	20 ～ 21	19.2	93	calm	0.2	0.005	0.003	0.18	0.4	
	21 ～ 22	19.3	92	WSW	0.3	0.005	0.003	0.17	0.4	
	22 ～ 23	19.2	93	calm	0.2	0.005	0.003	0.18	0.3	
	23 ～ 24	19.4	92	calm	0.2	0.005	0.003	0.18	0.3	
	00 ～ 01	19.4	91	calm	0.2	0.005	0.003	0.18	0.4	
	01 ～ 02	19.1	92	calm	0.2	0.005	0.003	0.18	0.4	
	02 ～ 03	19.4	93	WSW	0.3	0.005	0.003	0.18	0.4	
	03 ～ 04	19.6	92	WSW	0.4	0.005	0.003	0.18	0.4	
	04 ～ 05	19.3	93	calm	0.2	0.005	0.003	0.18	0.4	
	05 ～ 06	19.2	94	calm	0.2	0.005	0.003	0.18	0.4	
	06 ～ 07	19.7	94	calm	0.2	0.005	0.003	0.18	0.4	
	07 ～ 08	21.4	93	ENE	0.4	0.008	0.006	0.18	0.4	
	08 ～ 09	22.1	86	E	1.0	0.010	0.007	0.18	0.4	
	09 ～ 10	23.9	78	W	0.4	0.006	0.004	0.18	0.4	
	10 ～ 11	25.5	70	W	0.9	0.006	0.004	0.18	0.4	
	11 ～ 12	27.1	64	WSW	0.9	0.005	0.003	0.18	0.4	
	12 ～ 13	26.4	65	W	1.1	0.005	0.003	0.18	0.4	
	13 ～ 14	25.7	67	WSW	0.9	0.005	0.003	0.18	0.4	
最小值		19.1	64	----	0.2	0.005	0.003	0.17	0.3	
最大值		27.1	94	WSW	1.5	0.010	0.007	0.19	0.4	
平均值		21.1	86	----	0.5	0.006	0.004	0.18	0.4	
標準偏差		2.6	10	----	0.4	0.002	0.001	0.00	0.0	

1. "ㄅ"表校正時間　3. "ㄇ"表儀器損壞　5. 風向之最大值表最頻風向
2. "ㄆ"表非監測時段　4. "ㄈ"表電源中斷

附-IV.2-39

附4.2-21

附錄 IV.2-42 貢寮焚化廠入口旁之民宅空氣品質逐時監測結果

(104年5月第3日)

日期	項目 / 時間	溫度 ℃	濕度 %	風向 方位	風速 m/s	NO_X ppm	NO_2 ppm	NMHC ppm	CO ppm	備註
2015年5月16日（晴）至2015年5月17日（晴）	14 ～ 15	29.9	68	WNW	0.8	0.007	0.005	0.10	0.3	
	15 ～ 16	29.1	72	NE	1.4	0.007	0.005	0.13	0.2	
	16 ～ 17	28.7	73	NE	0.4	0.006	0.004	0.13	0.2	
	17 ～ 18	27.6	77	calm	0.2	0.004	0.003	0.12	0.1	
	18 ～ 19	26.6	84	WNW	0.3	0.005	0.004	0.12	0.1	
	19 ～ 20	26.1	86	calm	0.2	0.003	0.002	0.13	0.1	
	20 ～ 21	25.8	86	WSW	0.4	0.003	0.002	0.12	0.1	
	21 ～ 22	25.4	87	calm	0.2	0.003	0.002	0.12	0.1	
	22 ～ 23	24.9	90	calm	0.2	0.003	0.002	0.13	0.1	
	23 ～ 24	24.3	91	SW	0.3	0.003	0.002	0.13	0.1	
	00 ～ 01	24.0	92	S	0.4	0.003	0.002	0.13	0.1	
	01 ～ 02	23.6	92	SSW	0.3	0.002	0.001	0.13	0.1	
	02 ～ 03	23.2	93	S	0.3	0.003	0.002	0.13	0.1	
	03 ～ 04	22.8	93	SSE	0.3	0.003	0.002	0.13	0.1	
	04 ～ 05	22.7	92	SW	0.7	0.003	0.002	0.13	0.1	
	05 ～ 06	22.6	92	S	0.4	0.003	0.002	0.14	0.1	
	06 ～ 07	23.5	91	calm	0.2	0.004	0.002	0.14	0.1	
	07 ～ 08	26.3	80	ENE	0.4	0.012	0.006	0.15	0.2	
	08 ～ 09	28.3	71	calm	0.2	0.005	0.003	0.14	0.2	
	09 ～ 10	28.5	72	W	0.3	0.005	0.003	0.13	0.2	
	10 ～ 11	29.5	72	W	0.3	0.004	0.002	0.14	0.3	
	11 ～ 12	30.4	64	ENE	1.6	0.007	0.005	0.15	0.3	
	12 ～ 13	30.2	65	ENE	1.1	0.007	0.005	0.14	0.3	
	13 ～ 14	29.3	70	WNW	0.7	0.006	0.004	0.14	0.2	
最小值		22.6	64	----	0.2	0.002	0.001	0.10	0.1	
最大值		30.4	93	WNW	1.6	0.012	0.006	0.15	0.3	
平均值		26.4	81	----	0.5	0.005	0.003	0.13	0.2	
標準偏差		2.7	10	----	0.4	0.002	0.001	0.01	0.1	

1. "ㄅ"表校正時間　3. "ㄇ"表儀器損壞　5. 風向之最大值表最頻風向
2. "ㄆ"表非監測時段　4. "ㄈ"表電源中斷

附錄 IV.2-41 貢寮焚化廠入口旁之民宅空氣品質逐時監測結果

(104年5月第2日)

日期	項目 / 時間	溫度 ℃	濕度 %	風向 方位	風速 m/s	NO_X ppm	NO_2 ppm	NMHC ppm	CO ppm	備註
2015年5月15日（晴）至2015年5月16日（晴）	14 ～ 15	30.6	66	E	1.6	0.015	0.005	0.18	0.4	
	15 ～ 16	29.7	69	SW	1.6	0.016	0.005	0.18	0.3	
	16 ～ 17	28.8	73	SW	1.3	0.011	0.002	0.17	0.3	
	17 ～ 18	27.5	77	SW	1.3	0.003	0.002	0.13	0.3	
	18 ～ 19	26.6	82	SW	1.0	0.002	0.001	0.12	0.3	
	19 ～ 20	26.3	84	S	0.7	0.002	0.001	0.12	0.3	
	20 ～ 21	26.2	83	WSW	0.5	0.003	0.002	0.12	0.3	
	21 ～ 22	25.7	86	SE	0.3	0.004	0.003	0.12	0.3	
	22 ～ 23	25.6	86	S	0.4	0.005	0.004	0.13	0.3	
	23 ～ 24	25.1	87	SSW	0.5	0.004	0.003	0.13	0.3	
	00 ～ 01	24.5	90	SW	0.3	0.006	0.004	0.13	0.3	
	01 ～ 02	24.8	89	S	0.5	0.007	0.005	0.14	0.3	
	02 ～ 03	25.2	87	SW	0.6	0.010	0.009	0.14	0.3	
	03 ～ 04	24.3	89	calm	0.2	0.012	0.008	0.14	0.3	
	04 ～ 05	23.5	91	SW	0.5	0.008	0.005	0.14	0.3	
	05 ～ 06	23.3	92	SW	0.3	0.011	0.006	0.15	0.3	
	06 ～ 07	24.3	90	SSE	0.3	0.008	0.004	0.15	0.3	
	07 ～ 08	26.7	80	WNW	0.3	0.012	0.007	0.16	0.3	
	08 ～ 09	28.2	74	WNW	0.4	0.013	0.008	0.14	0.3	
	09 ～ 10	29.9	67	NE	1.6	0.012	0.006	0.13	0.3	
	10 ～ 11	30.4	66	WSW	1.4	0.006	0.003	0.13	0.2	
	11 ～ 12	31.2	63	NE	1.5	0.007	0.004	0.14	0.2	
	12 ～ 13	31.4	63	NE	1.2	0.007	0.004	0.14	0.3	
	13 ～ 14	31.3	63	W	0.6	ㄅ	ㄅ	ㄅ	ㄅ	
最小值		23.3	63	----	<0.1	0.002	0.001	0.12	0.2	
最大值		31.4	92	SW	1.6	0.016	0.009	0.18	0.4	
平均值		27.1	79	----	0.8	0.008	0.004	0.14	0.3	
標準偏差		2.7	10	----	0.5	0.004	0.002	0.02	0.0	

1. "ㄅ"表校正時間　3. "ㄇ"表儀器損壞　5. 風向之最大值表最頻風向
2. "ㄆ"表非監測時段　4. "ㄈ"表電源中斷

附錄 IV.2-44 貢寮焚化廠入口旁之民宅空氣品質逐時監測結果

(104年6月第2日)

日期	項目 / 時間	溫度 ℃	濕度 %	風向 方位	風速 m/s	NO_X ppm	NO_2 ppm	NMHC ppm	CO ppm	備註
2015年6月21日（晴）至2015年6月22日（晴）	15 ～ 16	30.4	76	ESE	1.8	0.006	0.003	0.13	0.2	
	16 ～ 17	29.9	78	E	1.3	0.006	0.003	0.13	0.2	
	17 ～ 18	29.7	80	W	0.4	0.005	0.002	0.13	0.2	
	18 ～ 19	29.0	84	W	0.3	0.007	0.003	0.13	0.2	
	19 ～ 20	27.7	92	WNW	0.3	0.005	0.002	0.13	0.2	
	20 ～ 21	27.3	94	WNW	0.4	0.005	0.002	0.12	0.2	
	21 ～ 22	26.8	95	calm	0.2	0.005	0.002	0.13	0.2	
	22 ～ 23	26.7	96	WNW	0.4	0.005	0.002	0.13	0.1	
	23 ～ 24	26.6	94	WSW	0.4	0.006	0.003	0.13	0.2	
	00 ～ 01	26.5	92	NW	0.5	0.006	0.003	0.13	0.2	
	01 ～ 02	26.8	88	NNW	0.5	0.006	0.003	0.13	0.2	
	02 ～ 03	27.0	88	W	0.7	0.005	0.002	0.13	0.1	
	03 ～ 04	27.0	87	WNW	0.4	0.005	0.002	0.13	0.1	
	04 ～ 05	26.5	90	NW	0.3	0.008	0.004	0.13	0.1	
	05 ～ 06	26.5	93	E	0.4	0.016	0.009	0.14	0.1	
	06 ～ 07	27.3	89	W	0.3	0.010	0.005	0.16	0.2	
	07 ～ 08	28.0	86	ESE	0.4	0.014	0.005	0.16	0.2	
	08 ～ 09	30.5	73	ESE	0.5	0.010	0.004	0.15	0.2	
	09 ～ 10	32.1	66	E	0.8	0.012	0.006	0.15	0.2	
	10 ～ 11	31.6	66	SSW	1.3	0.008	0.003	0.14	0.2	
	11 ～ 12	31.9	68	E	1.6	0.009	0.004	0.14	0.2	
	12 ～ 13	32.4	65	ESE	1.7	0.007	0.003	0.14	0.2	
	13 ～ 14	32.6	66	WSW	1.7	0.007	0.003	0.14	0.2	
	14 ～ 15	32.1	68	WSW	1.4	ㄅ	ㄅ	ㄅ	ㄅ	
最小值		26.5	65	----	0.2	0.005	0.002	0.12	0.1	
最大值		32.6	96	ESE	1.8	0.016	0.009	0.16	0.2	
平均值		28.9	82	----	0.8	0.008	0.003	0.14	0.2	
標準偏差		2.3	11	----	0.5	0.003	0.002	0.01	0.0	

1. "ㄅ"表校正時間　3. "ㄇ"表儀器損壞　5. 風向之最大值表最頻風向
2. "ㄆ"表非監測時段　4. "ㄈ"表電源中斷

附錄 IV.2-43 貢寮焚化廠入口旁之民宅空氣品質逐時監測結果

(104年6月第1日)

日期	項目 / 時間	溫度 ℃	濕度 %	風向 方位	風速 m/s	NO_X ppm	NO_2 ppm	NMHC ppm	CO ppm	備註
2015年6月20日（晴）至2015年6月21日（晴）	15 ～ 16	31.3	77	SSE	0.3	0.008	0.004	0.16	0.3	
	16 ～ 17	30.4	80	calm	0.2	0.007	0.004	0.16	0.2	
	17 ～ 18	29.2	83	calm	0.2	0.007	0.004	0.16	0.2	
	18 ～ 19	28.1	87	calm	0.2	0.007	0.004	0.17	0.2	
	19 ～ 20	26.9	94	NNW	0.3	0.007	0.004	0.16	0.2	
	20 ～ 21	26.6	96	calm	0.2	0.008	0.005	0.17	0.2	
	21 ～ 22	26.7	95	E	0.3	0.007	0.004	0.16	0.2	
	22 ～ 23	26.9	95	WSW	0.5	0.006	0.003	0.15	0.2	
	23 ～ 24	27.0	92	WNW	0.5	0.006	0.003	0.15	0.2	
	00 ～ 01	26.8	91	WNW	0.5	0.006	0.003	0.15	0.2	
	01 ～ 02	25.7	94	SW	0.3	0.006	0.003	0.16	0.2	
	02 ～ 03	25.1	94	SSW	0.3	0.006	0.003	0.16	0.2	
	03 ～ 04	25.2	94	SSW	0.3	0.006	0.003	0.16	0.2	
	04 ～ 05	25.2	94	calm	0.2	0.007	0.004	0.17	0.2	
	05 ～ 06	25.1	94	W	0.3	0.008	0.004	0.18	0.2	
	06 ～ 07	26.3	94	E	0.3	0.011	0.005	0.20	0.2	
	07 ～ 08	28.9	86	E	0.3	0.011	0.007	0.22	0.3	
	08 ～ 09	30.1	80	ESE	0.5	0.010	0.006	0.18	0.2	
	09 ～ 10	30.6	79	ESE	0.5	0.008	0.005	0.17	0.2	
	10 ～ 11	31.3	76	NW	0.3	0.006	0.003	0.16	0.2	
	11 ～ 12	31.9	72	NW	0.4	0.008	0.005	0.17	0.3	
	12 ～ 13	32.6	64	ESE	1.7	0.017	0.005	0.19	0.3	
	13 ～ 14	32.1	68	ESE	1.0	0.010	0.004	0.17	0.3	
	14 ～ 15	31.8	72	ESE	1.0	ㄅ	ㄅ	ㄅ	ㄅ	
最小值		25.1	64	----	0.2	0.006	0.003	0.15	0.2	
最大值		32.6	96	ESE	1.7	0.017	0.007	0.22	0.3	
平均值		28.4	85	----	0.4	0.008	0.004	0.17	0.2	
標準偏差		2.6	10	----	0.3	0.003	0.001	0.02	0.0	

1. "ㄅ"表校正時間　3. "ㄇ"表儀器損壞　5. 風向之最大值表最頻風向
2. "ㄆ"表非監測時段　4. "ㄈ"表電源中斷

附錄 IV.2-45 貢寮焚化廠入口旁之民宅空氣品質逐時監測結果

(104年6月第3日)

日期	項目 / 時間	溫度 ℃	濕度 %	風向 方位	風速 m/s	NO_x ppm	NO_2 ppm	NMHC ppm	CO ppm	備註
2015年6月22日（晴）至2015年6月23日（晴）	15 ~ 16	31.2	71	WSW	1.1	0.006	0.003	0.17	0.2	
	16 ~ 17	30.1	73	W	0.7	0.005	0.002	0.13	0.2	
	17 ~ 18	29.7	74	W	0.3	0.005	0.002	0.13	0.2	
	18 ~ 19	28.9	81	calm	0.2	0.006	0.003	0.14	0.2	
	19 ~ 20	27.9	89	calm	0.2	0.007	0.004	0.14	0.2	
	20 ~ 21	28.3	88	NW	0.3	0.006	0.003	0.13	0.2	
	21 ~ 22	28.3	89	W	0.3	0.005	0.002	0.12	0.2	
	22 ~ 23	28.6	86	W	0.7	0.006	0.003	0.13	0.2	
	23 ~ 24	28.4	86	WSW	0.6	0.005	0.002	0.13	0.2	
	00 ~ 01	27.7	88	SW	0.3	0.006	0.003	0.13	0.2	
	01 ~ 02	26.5	93	WSW	0.3	0.007	0.004	0.14	0.2	
	02 ~ 03	25.9	95	SSW	0.4	0.006	0.003	0.14	0.2	
	03 ~ 04	25.6	94	W	0.4	0.006	0.003	0.14	0.2	
	04 ~ 05	25.7	95	SSW	0.4	0.007	0.004	0.14	0.2	
	05 ~ 06	25.5	94	SW	0.3	0.008	0.003	0.14	0.2	
	06 ~ 07	27.7	89	ESE	0.4	0.017	0.005	0.16	0.2	
	07 ~ 08	29.4	76	WNW	0.6	0.011	0.005	0.16	0.2	
	08 ~ 09	30.8	74	WNW	0.3	0.011	0.005	0.16	0.2	
	09 ~ 10	31.7	72	NW	0.3	0.009	0.005	0.15	0.2	
	10 ~ 11	32.3	69	NW	0.4	0.010	0.006	0.15	0.3	
	11 ~ 12	33.3	64	NNW	0.3	0.009	0.005	0.15	0.2	
	12 ~ 13	34.9	57	WNW	0.3	0.010	0.005	0.17	0.2	
	13 ~ 14	34.0	59	ESE	1.3	0.007	0.003	0.16	0.2	
	14 ~ 15	31.7	69	ESE	2.2	0.009	0.004	0.16	0.2	
最小值		25.5	57	----	0.2	0.005	0.002	0.12	0.2	
最大值		34.9	95	W	2.2	0.017	0.006	0.17	0.3	
平均值		29.3	80	----	0.5	0.008	0.004	0.14	0.2	
標準偏差		2.7	12	----	0.4	0.003	0.001	0.01	0.0	

1. "ㄅ"表校正時間　3. "ㄇ"表儀器損壞　5. 風向之最大值表最頻風向
2. "ㄆ"表非監測時段　4. "ㄈ"表電源中斷

附-IV.2-45

附錄 IV.2-46 空氣品質監測104年4月一氧化碳8小時監測結果

時間 \ 項目	貢寮國小				福隆海水浴場				川島養殖池				石碇宮				貢寮焚化廠入口旁之民宅			
	4/9	4/10	4/11	4/12	4/5	4/6	4/7	4/8	4/17	4/18	4/19	4/20	4/1	4/2	4/3	4/4	4/23	4/24	4/25	4/26
00 ~ 08	ㄆ	0.2	0.3	0.3	ㄆ	0.3	0.3	0.2	ㄆ	0.3	0.2	0.3	ㄆ	0.3	0.3	0.3	ㄆ	0.2	0.2	0.4
01 ~ 09	ㄆ	0.2	0.3	0.3	ㄆ	0.3	0.3	0.2	ㄆ	0.3	0.2	0.3	ㄆ	0.3	0.3	0.3	ㄆ	0.3	0.2	0.4
02 ~ 10	ㄆ	0.3	0.3	0.3	ㄆ	0.3	0.3	0.2	ㄆ	0.3	0.2	0.2	ㄆ	0.3	0.3	0.3	ㄆ	0.3	0.2	0.4
03 ~ 11	ㄆ	0.3	0.3	0.3	ㄆ	0.3	0.3	0.2	ㄆ	0.3	0.2	0.2	ㄆ	0.3	0.3	0.3	ㄆ	0.3	0.2	0.4
04 ~ 12	ㄆ	0.3	0.3	0.3	ㄆ	0.3	0.3	0.2	ㄆ	0.3	0.2	0.2	ㄆ	0.3	0.3	0.3	ㄆ	0.3	0.3	0.4
05 ~ 13	ㄆ	0.3	0.3	0.3	ㄆ	0.3	0.3	0.2	ㄆ	0.3	0.2	0.3	ㄆ	0.3	0.3	0.3	ㄆ	0.3	0.3	0.4
06 ~ 14	ㄆ	0.3	0.3	0.3	ㄆ	0.3	0.3	0.2	ㄆ	0.3	0.2	0.3	ㄆ	0.3	0.3	0.3	ㄆ	0.3	0.3	0.4
07 ~ 15	ㄆ	0.3	0.3	ㄆ	ㄆ	0.3	0.3	ㄆ	ㄆ	0.2	0.2	ㄆ	ㄆ	0.3	0.3	ㄆ	ㄆ	0.3	0.3	ㄆ
08 ~ 16	ㄆ	0.3	0.3	ㄆ	ㄆ	0.3	0.3	ㄆ	ㄆ	0.2	0.2	ㄆ	ㄆ	0.3	0.3	ㄆ	ㄆ	0.3	0.3	ㄆ
09 ~ 17	ㄆ	0.3	0.3	ㄆ	ㄆ	0.3	0.3	ㄆ	ㄆ	0.2	0.2	ㄆ	ㄆ	0.2	0.2	ㄆ	ㄆ	0.3	0.3	ㄆ
10 ~ 18	ㄆ	0.3	0.3	ㄆ	ㄆ	0.2	0.3	ㄆ	ㄆ	0.2	0.2	ㄆ	ㄆ	0.2	0.2	ㄆ	ㄆ	0.2	0.3	ㄆ
11 ~ 19	ㄆ	0.3	0.3	ㄆ	ㄆ	0.2	0.3	ㄆ	ㄆ	0.2	0.2	ㄆ	ㄆ	0.2	0.2	ㄆ	ㄆ	0.2	0.3	ㄆ
12 ~ 20	ㄆ	0.3	0.3	ㄆ	ㄆ	0.2	0.3	ㄆ	ㄆ	0.2	0.2	ㄆ	ㄆ	0.2	0.2	ㄆ	ㄆ	0.2	0.3	ㄆ
13 ~ 21	ㄆ	0.3	0.3	ㄆ	ㄆ	0.2	0.3	ㄆ	ㄆ	0.2	0.2	ㄆ	ㄆ	0.2	0.2	ㄆ	ㄆ	0.2	0.4	ㄆ
14 ~ 22	0.3	0.3	0.3	ㄆ	0.3	0.2	0.3	ㄆ	0.3	0.2	0.2	ㄆ	0.3	0.2	0.2	ㄆ	0.2	0.2	0.4	ㄆ
15 ~ 23	0.3	0.3	0.3	ㄆ	0.3	0.2	0.3	ㄆ	0.3	0.3	0.2	ㄆ	0.3	0.2	0.2	ㄆ	0.2	0.2	0.4	ㄆ
16 ~ 24	0.3	0.3	0.3	ㄆ	0.3	0.2	0.3	ㄆ	0.3	0.3	0.3	ㄆ	0.3	0.2	0.2	ㄆ	0.2	0.2	0.3	ㄆ
17 ~ 01	0.3	0.3	0.3	ㄆ	0.3	0.3	0.3	ㄆ	0.3	0.3	0.3	ㄆ	0.3	0.2	0.2	ㄆ	0.2	0.2	0.3	ㄆ
18 ~ 02	0.3	0.3	0.3	ㄆ	0.3	0.3	0.3	ㄆ	0.3	0.3	0.3	ㄆ	0.2	0.2	0.2	ㄆ	0.2	0.2	0.4	ㄆ
19 ~ 03	0.3	0.3	0.3	ㄆ	0.3	0.3	0.3	ㄆ	0.3	0.3	0.3	ㄆ	0.2	0.2	0.2	ㄆ	0.2	0.2	0.4	ㄆ
20 ~ 04	0.3	0.2	0.3	ㄆ	0.3	0.3	0.3	ㄆ	0.3	0.3	0.3	ㄆ	0.3	0.2	0.2	ㄆ	0.2	0.2	0.4	ㄆ
21 ~ 05	0.2	0.2	0.3	ㄆ	0.3	0.3	0.2	ㄆ	0.3	0.3	0.3	ㄆ	0.3	0.2	0.2	ㄆ	0.2	0.2	0.4	ㄆ
22 ~ 06	0.2	0.2	0.3	ㄆ	0.3	0.3	0.2	ㄆ	0.3	0.2	0.3	ㄆ	0.3	0.2	0.2	ㄆ	0.2	0.2	0.4	ㄆ
23 ~ 07	0.2	0.2	0.3	ㄆ	0.3	0.3	0.2	ㄆ	0.3	0.2	0.3	ㄆ	0.3	0.2	0.2	ㄆ	0.2	0.2	0.4	ㄆ
最大值	0.3	0.3	0.3	0.3	0.3	0.3	0.3	0.2	0.3	0.3	0.3	0.3	0.3	0.3	0.3	0.3	0.2	0.3	0.4	0.4

1. "ㄅ"表校正時間　3. "ㄇ"儀器損壞
2. "ㄆ"表非監測時段　4. "ㄈ"電源中斷

附-IV.2-46

附錄 IV.2-47 空氣品質監測104年5月一氧化碳8小時監測結果

項目 / 時間	貢寮國小				福隆海水浴場				川島養殖池				石碇宮				貢寮焚化廠入口旁之民宅			
	5/2	5/3	5/4	5/5	5/7	5/8	5/9	5/10	5/22	5/23	5/24	5/25	5/23	5/24	5/25	5/26	5/14	5/15	5/16	5/17
00 ～ 08	ㄆ	0.3	0.3	0.3	ㄆ	0.3	0.4	0.3	ㄆ	0.3	0.2	0.2	ㄆ	0.2	0.3	0.2	ㄆ	0.2	0.3	0.1
01 ～ 09	ㄆ	0.3	0.3	0.3	ㄆ	0.4	0.4	0.3	ㄆ	0.3	0.2	0.2	ㄆ	0.2	0.3	0.2	ㄆ	0.2	0.3	0.1
02 ～ 10	ㄆ	0.3	0.3	0.3	ㄆ	0.4	0.4	0.3	ㄆ	0.4	0.2	0.2	ㄆ	0.2	0.3	0.2	ㄆ	0.2	0.3	0.1
03 ～ 11	ㄆ	0.3	0.3	0.3	ㄆ	0.4	0.4	0.3	ㄆ	0.4	0.2	0.2	ㄆ	0.2	0.3	0.2	ㄆ	0.2	0.3	0.2
04 ～ 12	ㄆ	0.3	0.3	0.3	ㄆ	0.4	0.4	0.3	ㄆ	0.4	0.3	0.2	ㄆ	0.2	0.3	0.2	ㄆ	0.2	0.3	0.2
05 ～ 13	ㄆ	0.3	0.3	0.3	ㄆ	0.4	0.4	0.3	ㄆ	0.3	0.3	0.2	ㄆ	0.2	0.3	0.2	ㄆ	0.3	0.3	0.2
06 ～ 14	ㄆ	0.3	0.3	0.3	ㄆ	0.3	0.4	0.3	ㄆ	0.3	0.3	0.2	ㄆ	0.2	0.3	0.2	ㄆ	0.3	0.3	0.2
07 ～ 15	ㄆ	0.3	0.3	0.3	ㄆ	0.3	0.4	ㄆ	ㄆ	0.3	0.3	ㄆ	ㄆ	0.2	0.3	ㄆ	ㄆ	0.3	0.3	ㄆ
08 ～ 16	ㄆ	0.3	0.3	ㄆ	ㄆ	0.3	0.4	ㄆ	ㄆ	0.3	0.3	ㄆ	ㄆ	0.2	0.2	ㄆ	ㄆ	0.3	0.3	ㄆ
09 ～ 17	ㄆ	0.3	0.3	ㄆ	ㄆ	0.3	0.4	ㄆ	ㄆ	0.2	0.2	ㄆ	ㄆ	0.2	0.2	ㄆ	ㄆ	0.3	0.2	ㄆ
10 ～ 18	ㄆ	0.3	0.3	ㄆ	ㄆ	0.3	0.4	ㄆ	ㄆ	0.2	0.2	ㄆ	ㄆ	0.2	0.2	ㄆ	ㄆ	0.3	0.2	ㄆ
11 ～ 19	ㄆ	0.3	0.4	ㄆ	ㄆ	0.3	0.4	ㄆ	ㄆ	0.2	0.2	ㄆ	ㄆ	0.2	0.2	ㄆ	ㄆ	0.3	0.2	ㄆ
12 ～ 20	ㄆ	0.3	0.4	ㄆ	ㄆ	0.3	0.4	ㄆ	ㄆ	0.2	0.2	ㄆ	ㄆ	0.2	0.2	ㄆ	ㄆ	0.3	0.2	ㄆ
13 ～ 21	ㄆ	0.3	0.4	ㄆ	ㄆ	0.3	0.4	ㄆ	ㄆ	0.2	0.2	ㄆ	ㄆ	0.2	0.2	ㄆ	ㄆ	0.3	0.2	ㄆ
14 ～ 22	ㄆ	0.4	0.4	ㄆ	0.3	0.3	0.4	ㄆ	0.2	0.2	0.2	ㄆ	0.2	0.2	0.2	ㄆ	0.3	0.3	0.2	ㄆ
15 ～ 23	0.3	0.4	0.4	ㄆ	0.3	0.3	0.4	ㄆ	0.2	0.2	0.2	ㄆ	0.2	0.2	0.2	ㄆ	0.3	0.3	0.1	ㄆ
16 ～ 24	0.3	0.4	0.3	ㄆ	0.3	0.3	0.4	ㄆ	0.2	0.2	0.2	ㄆ	0.2	0.2	0.2	ㄆ	0.3	0.3	0.1	ㄆ
17 ～ 01	0.3	0.4	0.3	ㄆ	0.3	0.3	0.4	ㄆ	0.2	0.2	0.2	ㄆ	0.2	0.2	0.2	ㄆ	0.2	0.3	0.1	ㄆ
18 ～ 02	0.3	0.4	0.3	ㄆ	0.3	0.3	0.4	ㄆ	0.2	0.2	0.2	ㄆ	0.2	0.2	0.2	ㄆ	0.2	0.3	0.1	ㄆ
19 ～ 03	0.3	0.4	0.3	ㄆ	0.3	0.3	0.3	ㄆ	0.2	0.2	0.2	ㄆ	0.3	0.2	0.2	ㄆ	0.2	0.3	0.1	ㄆ
20 ～ 04	0.3	0.3	0.3	ㄆ	0.3	0.3	0.3	ㄆ	0.2	0.2	0.2	ㄆ	0.2	0.2	0.2	ㄆ	0.2	0.3	0.1	ㄆ
21 ～ 05	0.3	0.3	0.3	ㄆ	0.3	0.3	0.3	ㄆ	0.2	0.2	0.2	ㄆ	0.2	0.2	0.2	ㄆ	0.2	0.3	0.1	ㄆ
22 ～ 06	0.3	0.3	0.3	ㄆ	0.3	0.4	0.3	ㄆ	0.2	0.2	0.2	ㄆ	0.2	0.2	0.2	ㄆ	0.2	0.3	0.1	ㄆ
23 ～ 07	0.3	0.3	0.3	ㄆ	0.3	0.4	0.3	ㄆ	0.3	0.2	0.2	ㄆ	0.2	0.2	0.2	ㄆ	0.2	0.3	0.1	ㄆ
最大值	0.3	0.4	0.4	0.3	0.3	0.4	0.4	0.3	0.3	0.4	0.3	0.2	0.3	0.2	0.3	0.2	0.3	0.3	0.3	0.2

1. "ㄅ"表校正時間
2. "ㄆ"表非監測時段
3. "ㄇ"儀器損壞
4. "ㄈ"電源中斷

附- IV .2- 47

附錄 IV.2-48 空氣品質監測104年6月一氧化碳8小時監測結果

項目 / 時間	貢寮國小				福隆海水浴場				川島養殖池				石碇宮				貢寮焚化廠入口旁之民宅			
	6/13	6/14	6/15	6/16	6/20	6/21	6/22	6/23	6/13	6/14	6/15	6/16	6/17	6/18	6/19	6/20	6/20	6/21	6/22	6/23
00 ～ 08	ㄆ	0.1	0.3	0.3	ㄆ	0.5	0.4	0.5	ㄆ	0.3	0.2	0.2	ㄆ	0.5	0.4	0.4	ㄆ	0.2	0.2	0.2
01 ～ 09	ㄆ	0.1	0.3	0.3	ㄆ	0.5	0.4	0.5	ㄆ	0.3	0.2	0.2	ㄆ	0.5	0.4	0.5	ㄆ	0.2	0.2	0.2
02 ～ 10	ㄆ	0.1	0.3	0.3	ㄆ	0.5	0.4	0.5	ㄆ	0.3	0.2	0.2	ㄆ	0.5	0.4	0.5	ㄆ	0.2	0.2	0.2
03 ～ 11	ㄆ	0.1	0.3	0.3	ㄆ	0.5	0.4	0.5	ㄆ	0.3	0.3	0.3	ㄆ	0.5	0.4	0.5	ㄆ	0.2	0.2	0.2
04 ～ 12	ㄆ	0.1	0.3	0.3	ㄆ	0.5	0.4	0.5	ㄆ	0.3	0.3	0.3	ㄆ	0.5	0.4	ㄆ	ㄆ	0.2	0.2	0.2
05 ～ 13	ㄆ	0.1	0.3	0.3	ㄆ	0.5	0.4	0.5	ㄆ	0.3	0.3	0.3	ㄆ	0.5	0.4	ㄆ	ㄆ	0.2	0.2	0.2
06 ～ 14	ㄆ	0.1	0.3	0.3	ㄆ	0.5	0.4	0.5	ㄆ	0.3	0.3	0.3	ㄆ	0.5	0.4	ㄆ	ㄆ	0.3	0.2	0.2
07 ～ 15	ㄆ	0.2	0.3	ㄆ	ㄆ	0.5	0.4	0.5	ㄆ	0.3	0.3	ㄆ	ㄆ	0.5	0.4	ㄆ	ㄆ	0.3	0.2	0.2
08 ～ 16	ㄆ	0.2	0.3	ㄆ	ㄆ	0.5	0.4	ㄆ	ㄆ	0.3	0.3	ㄆ	ㄆ	0.5	0.4	ㄆ	ㄆ	0.2	0.2	ㄆ
09 ～ 17	ㄆ	0.2	0.3	ㄆ	ㄆ	0.5	0.4	ㄆ	ㄆ	0.3	0.3	ㄆ	ㄆ	0.5	0.5	ㄆ	ㄆ	0.2	0.2	ㄆ
10 ～ 18	ㄆ	0.2	0.3	ㄆ	ㄆ	0.5	0.4	ㄆ	ㄆ	0.3	0.3	ㄆ	ㄆ	0.5	0.5	ㄆ	ㄆ	0.2	0.2	ㄆ
11 ～ 19	ㄆ	0.3	0.3	ㄆ	ㄆ	0.5	0.4	ㄆ	ㄆ	0.3	0.3	ㄆ	0.4	0.5	0.5	ㄆ	ㄆ	0.2	0.2	ㄆ
12 ～ 20	ㄆ	0.3	0.3	ㄆ	ㄆ	0.5	0.4	ㄆ	ㄆ	0.3	0.3	ㄆ	0.4	0.4	0.5	ㄆ	ㄆ	0.2	0.2	ㄆ
13 ～ 21	ㄆ	0.3	0.3	ㄆ	ㄆ	0.5	0.4	ㄆ	ㄆ	0.3	0.2	ㄆ	0.4	0.4	0.5	ㄆ	ㄆ	0.2	0.2	ㄆ
14 ～ 22	0.2	0.3	0.3	ㄆ	ㄆ	0.5	0.4	ㄆ	0.3	0.3	0.2	ㄆ	0.4	0.4	0.5	ㄆ	ㄆ	0.2	0.2	ㄆ
15 ～ 23	0.2	0.3	0.3	ㄆ	0.5	0.5	0.4	ㄆ	0.3	0.3	0.2	ㄆ	0.4	0.4	0.4	ㄆ	0.2	0.2	0.2	ㄆ
16 ～ 24	0.2	0.3	0.3	ㄆ	0.5	0.5	0.5	ㄆ	0.3	0.3	0.2	ㄆ	0.4	0.4	0.4	ㄆ	0.2	0.2	0.2	ㄆ
17 ～ 01	0.1	0.3	0.3	ㄆ	0.5	0.5	0.5	ㄆ	0.3	0.2	0.2	ㄆ	0.4	0.4	0.4	ㄆ	0.2	0.2	0.2	ㄆ
18 ～ 02	0.1	0.3	0.3	ㄆ	0.5	0.4	0.5	ㄆ	0.3	0.2	0.2	ㄆ	0.4	0.4	0.4	ㄆ	0.2	0.2	0.2	ㄆ
19 ～ 03	0.1	0.3	0.3	ㄆ	0.5	0.4	0.5	ㄆ	0.3	0.2	0.2	ㄆ	0.4	0.4	0.4	ㄆ	0.2	0.2	0.2	ㄆ
20 ～ 04	0.1	0.3	0.3	ㄆ	0.5	0.4	0.4	ㄆ	0.3	0.2	0.2	ㄆ	0.4	0.4	0.4	ㄆ	0.2	0.2	0.2	ㄆ
21 ～ 05	0.1	0.3	0.3	ㄆ	0.5	0.4	0.5	ㄆ	0.3	0.2	0.2	ㄆ	0.4	0.4	0.4	ㄆ	0.2	0.2	0.2	ㄆ
22 ～ 06	0.1	0.2	0.3	ㄆ	0.5	0.4	0.5	ㄆ	0.3	0.2	0.2	ㄆ	0.4	0.4	0.4	ㄆ	0.2	0.1	0.2	ㄆ
23 ～ 07	0.1	0.2	0.3	ㄆ	0.5	0.4	0.5	ㄆ	0.3	0.2	0.2	ㄆ	0.4	0.4	0.4	ㄆ	0.2	0.2	0.2	ㄆ
最大值	0.2	0.3	0.3	0.3	0.5	0.5	0.5	0.5	0.3	0.3	0.3	0.3	0.4	0.5	0.5	0.5	0.2	0.3	0.2	0.2

1. "ㄅ"表校正時間
2. "ㄆ"表非監測時段
3. "ㄇ"儀器損壞
4. "ㄈ"電源中斷

附- IV .2- 48

附錄IV.2-50 空氣品質監測總懸浮微粒監測結果(104年5月)

項目	測站	貢寮國小	福隆海水浴場	川島養殖池	石碇宮	貢寮焚化廠入口旁之民宅
第1天	初重(W1)	3.5192	3.5210	3.5157	3.4890	3.4910
	末重(W2)	3.5709	3.5671	3.5435	3.5300	3.5264
	初流量(l/min)	1329	1277	1277	1313	1277
	末流量(l/min)	1307	1256	1267	1291	1256
	時間起	14:50	14:00	13:50	13:50	14:00
	時間迄	14:50	14:00	13:50	13:50	14:00
	天候	晴轉陰	陰轉晴	陰	陰	晴
	總採氣量(l)	1897920	1823040	1831680	1874880	1823040
	濃度($\mu g/m^3$)	27	25	15	22	19
第2天	初重(W1)	3.5284	3.4986	3.4750	3.4750	3.4584
	末重(W2)	3.5739	3.5564	3.5224	3.5224	3.4996
	初流量(l/min)	1329	1277	1313	1313	1277
	末流量(l/min)	1318	1256	1291	1291	1256
	時間起	15:00	14:10	14:00	14:00	14:10
	時間迄	15:00	14:10	14:00	14:00	14:10
	天候	陰	晴轉陰	陰	陰	晴
	總採氣量(l)	1906560	1823040	1874880	1874880	1823040
	濃度($\mu g/m^3$)	24	32	13	25	23
第3天	初重(W1)	3.5312	3.4824	3.4688	3.4688	3.5054
	末重(W2)	3.5621	3.5322	3.5274	3.5274	3.5451
	初流量(l/min)	1329	1277	1313	1313	1277
	末流量(l/min)	1318	1256	1291	1291	1246
	時間起	15:10	14:20	14:10	14:10	14:20
	時間迄	15:10	14:20	14:10	14:10	14:20
	天候	陰	陰	陰	陰	晴
	總採氣量(l)	1906560	1823040	1874880	1874880	1817280
	濃度($\mu g/m^3$)	16	27	15	31	22
備註	1.初重(W1),末重(W2)單位為公克重 2.總採氣量(l):採樣時間(min)×平均流量(l/min) 3.濃度($\mu g/m^3$)：$\frac{\text{末重(W2)}-\text{初重(W1)}}{\text{總採氣量(l)}} \times 10^9$					

附-IV.2-50

附錄IV.2-49 空氣品質監測總懸浮微粒監測結果(104年4月)

項目	測站	貢寮國小	福隆海水浴場	川島養殖池	石碇宮	貢寮焚化廠入口旁之民宅
第1天	初重(W1)	3.5042	3.4849	3.4852	3.4498	3.4789
	末重(W2)	3.5406	3.5262	3.5518	3.4945	3.5483
	初流量(l/min)	1296	1296	1329	1296	1329
	末流量(l/min)	1285	1285	1318	1275	1307
	時間起	13:50	13:50	13:50	13:50	13:50
	時間迄	13:50	13:50	13:50	13:50	13:50
	天候	陰	晴	晴轉陰	晴	陰
	總採氣量(l)	1859040	1857600	1906560	1851840	1897920
	濃度($\mu g/m^3$)	20	22	35	24	37
第2天	初重(W1)	3.5196	3.4784	3.5465	3.5465	3.4838
	末重(W2)	3.5706	3.5496	3.5894	3.5894	3.5506
	初流量(l/min)	1296	1296	1296	1296	1329
	末流量(l/min)	1285	1285	1275	1275	1307
	時間起	14:00	14:00	14:00	14:00	14:00
	時間迄	14:00	14:00	14:00	14:00	14:00
	天候	陰	晴轉陰	晴	晴	陰
	總採氣量(l)	1859040	1857600	1851840	1851840	1897920
	濃度($\mu g/m^3$)	27	38	20	23	35
第3天	初重(W1)	3.5301	3.4916	3.5150	3.5150	3.4941
	末重(W2)	3.5714	3.5832	3.5630	3.5630	3.5636
	初流量(l/min)	1296	1296	1296	1296	1329
	末流量(l/min)	1285	1285	1275	1275	1307
	時間起	14:10	14:10	14:10	14:10	14:10
	時間迄	14:10	14:10	14:10	14:10	14:10
	天候	陰	陰	晴	晴	陰
	總採氣量(l)	1859040	1857600	1851840	1851840	1897920
	濃度($\mu g/m^3$)	22	49	22	26	37
備註	1.初重(W1),末重(W2)單位為公克重 2.總採氣量(l):採樣時間(min)×平均流量(l/min) 3.濃度($\mu g/m^3$)：$\frac{\text{末重(W2)}-\text{初重(W1)}}{\text{總採氣量(l)}} \times 10^9$					

附-IV.2-49

附錄IV.2-51 空氣品質監測總懸浮微粒監測結果(104年6月)

項目	測站	貢寮國小	福隆海水浴場	川島養殖池	石碇宮	貢寮焚化廠入口旁之民宅
第1天	初重(W1)	3.5278	3.5185	3.5261	3.5368	3.5286
	末重(W2)	3.5582	3.5754	3.5615	3.5806	3.5720
	初流量(l/min)	1191	1191	1277	1191	1277
	末流量(l/min)	1147	1169	1267	1158	1267
	時間起	13:50	14:50	13:50	10:50	14:50
	時間迄	13:50	14:50	13:50	10:50	14:50
	天候	晴	晴	晴	晴	晴
	總採氣量(l)	1683360	1699200	1831680	1690560	1831680
	濃度($\mu g/m^3$)	18	33	19	26	24
第2天	初重(W1)	3.5350	3.5094	3.5188	3.5188	3.5362
	末重(W2)	3.5644	3.5408	3.5718	3.5718	3.5570
	初流量(l/min)	1191	1191	1191	1191	1277
	末流量(l/min)	1158	1169	1169	1169	1267
	時間起	14:00	15:00	11:00	11:00	15:00
	時間迄	14:00	15:00	11:00	11:00	15:00
	天候	晴	晴	晴	晴	晴
	總採氣量(l)	1691280	1699200	1699200	1699200	1831680
	濃度($\mu g/m^3$)	17	18	24	31	11
第3天	初重(W1)	3.5212	3.5132	3.5260	3.5260	3.5342
	末重(W2)	3.5596	3.5552	3.5809	3.5809	3.5624
	初流量(l/min)	1191	1191	1191	1191	1277
	末流量(l/min)	1169	1169	1169	1169	1267
	時間起	14:10	15:10	11:10	11:10	15:10
	時間迄	14:10	15:10	11:10	11:10	15:10
	天候	晴	晴	晴	晴	晴
	總採氣量(l)	1699200	1699200	1699200	1699200	1831680
	濃度($\mu g/m^3$)	23	25	26	32	15

備註
1.初重(W1),末重(W2)單位為公克重
2.總採氣量(l):採樣時間(min)×平均流量(l/min)
3.濃度($\mu g/m^3$)：$\frac{\text{末重(W2)}-\text{初重(W1)}}{\text{總採氣量(l)}} \times 10^9$

附錄Ⅳ.2-52 核四施工環境空氣品質連續監測--澳底測站104年4月監測結果
空氣品質監測月報表

主管單位: 台電環保處　測站名稱: 澳底站　監測時間: 2015/04/01~2015/04/30
印表日期: 2015/5/7

項目 / 日期	二氧化硫(SO_2)ppb			二氧化氮(NO_2)ppb			氮氧化物(NO_X)ppb			一氧化氮(NO)ppb		
	每日平均值	小時最大值	小時最小值	每日平均值	小時最大值	小時最小值	每日平均值	小時最大值	小時最小值	每日平均值	小時最大值	小時最小值
1	4.6	7.2	3.9	6.3	14.7	1.4	11.6	30.6	2.8	5.4	22.6	1.4
2	5.0	7.2	4.3	4.2	11.5	1.0	8.7	25.6	2.4	4.5	15.9	0.7
3	5.3	6.8	4.4	4.2	7.4	1.0	8.2	25.7	2.5	4.1	18.3	1.0
4	5.3	7.9	4.4	4.0	8.2	0.7	7.7	18.4	2.2	3.7	10.4	1.0
5	5.4	6.5	4.1	2.1	5.1	0.3	4.0	10.2	1.9	1.9	5.1	0.7
6	6.3	10.9	5.0	3.6	12.1	0.9	7.3	15.7	2.4	3.8	10.9	0.7
7	3.2	5.5	1.2	5.5	9.6	2.2	8.0	13.9	3.8	2.6	4.6	0.9
8	1.2	1.5	0.9	5.8	13.0	1.9	8.9	18.8	3.6	3.1	5.8	1.7
9	1.3	1.5	1.0	10.2	19.1	3.1	14.6	29.0	5.0	4.4	9.9	1.9
10	1.4	1.9	1.0	8.0	18.1	3.6	11.8	25.8	6.0	3.8	8.0	2.1
11	1.4	1.5	1.2	8.8	17.4	3.2	12.5	25.4	5.6	3.7	8.7	2.4
12	2.0	5.8	1.4	5.9	11.3	1.9	8.7	17.1	3.8	2.9	5.8	1.9
13	2.6	3.2	2.2	8.2	17.1	1.4	12.1	27.4	3.6	3.9	10.3	2.2
14	3.6	5.5	2.4	8.2	17.4	3.9	11.9	21.4	6.8	3.8	6.2	2.1
15	2.6	3.8	1.9	4.8	12.3	0.9	7.9	16.4	3.4	3.0	6.8	2.2
16	3.8	6.7	2.2	5.6	9.2	1.5	8.7	15.2	3.9	3.1	6.2	1.9
17	2.1	4.6	0.7	4.6	9.7	1.5	8.1	16.2	4.1	3.5	8.7	2.1
18	2.0	5.3	0.5	4.1	8.7	1.0	8.8	18.1	3.2	4.7	12.0	1.9
19	2.3	2.6	1.9	3.3	5.5	1.0	6.5	10.1	3.4	3.2	5.5	2.2
20	1.6	2.6	0.5	5.2	9.7	1.5	8.9	15.4	4.1	3.8	8.2	2.1
21	1.7	2.7	1.0	8.2	18.8	2.9	12.1	26.0	4.8	3.9	7.2	1.9
22	1.1	2.1	0.7	7.6	15.7	2.4	13.5	26.7	5.6	5.9	11.1	3.2
23	2.1	2.2	1.9	7.0	12.8	1.4	12.9	25.0	4.6	5.9	12.1	2.9
24	2.5	3.2	2.1	12.5	24.1	3.4	21.2	47.5	7.0	8.7	27.0	3.4
25	2.5	2.9	2.1	8.8	19.0	0.7	14.2	28.9	4.1	5.4	10.3	3.2
26	2.7	3.2	2.4	3.0	12.3	0.5	7.0	20.2	3.8	4.1	7.9	3.1
27	2.9	3.6	2.4	5.1	16.6	1.5	9.3	21.0	4.8	4.2	6.0	3.2
28	4.2	6.2	3.1	6.3	14.0	2.1	12.2	22.7	5.1	6.0	15.0	3.1
29	3.6	4.4	3.1	6.5	10.1	1.7	12.1	26.3	5.1	5.6	17.3	3.4
30	3.9	5.0	2.7	7.3	17.8	1.5	11.2	22.7	4.8	4.0	5.0	3.2
31	----	----	----	----	----	----	----	----	----	----	----	----
月平均值	3.0			6.2			10.4			4.2		
最大值	6.3			12.5			21.2			8.7		
發生日期	6			24			24			24		
日標準值												
時標準值												
備註												

附錄Ⅳ.2-52 核四施工環境空氣品質連續監測--澳底測站104年4月監測結果（續1）
空氣品質監測月報表

主管單位: 台電環保處　測站名稱: 澳底站　監測時間: 2015/04/01~2015/04/30
印表日期: 2015/5/7

項目 / 日期	一氧化碳(CO)ppm			總碳氫化合物(THC)ppm			甲烷 (CH_4)ppm			非甲烷(NMHC)ppm		
	每日平均值	小時最大值	小時最小值	每日平均值	小時最大值	小時最小值	每日平均值	小時最大值	小時最小值	每日平均值	小時最大值	小時最小值
1	0.64	0.75	0.56	2.11	2.17	2.04	1.82	1.86	1.78	0.29	0.31	0.26
2	0.62	0.75	0.55	2.38	2.50	2.15	2.10	2.23	1.86	0.28	0.32	0.24
3	0.61	0.70	0.56	2.54	2.79	2.36	2.25	2.47	2.12	0.28	0.36	0.22
4	0.59	0.74	0.48	2.57	2.70	2.38	2.29	2.41	2.12	0.28	0.36	0.24
5	0.53	0.63	0.48	2.66	2.75	2.53	2.40	2.46	2.28	0.27	0.31	0.22
6	0.56	0.65	0.50	2.70	2.79	2.55	2.42	2.52	2.27	0.28	0.31	0.24
7	0.51	0.72	0.26	2.72	2.81	2.57	2.45	2.52	2.33	0.27	0.31	0.21
8	0.26	0.29	0.24	2.71	2.77	2.51	2.43	2.49	2.24	0.27	0.31	0.22
9	0.33	0.36	0.26	2.73	2.78	2.69	2.46	2.51	2.44	0.27	0.29	0.24
10	0.31	0.36	0.26	2.76	2.84	2.68	2.49	2.54	2.44	0.27	0.31	0.22
11	0.33	0.38	0.29	2.64	2.82	2.50	2.37	2.53	2.23	0.27	0.29	0.24
12	0.34	0.38	0.31	2.66	2.76	2.47	2.39	2.48	2.21	0.27	0.29	0.24
13	0.35	0.48	0.29	2.79	2.99	2.68	2.48	2.56	2.41	0.31	0.56	0.26
14	0.35	0.46	0.27	2.77	3.14	2.28	2.51	2.56	2.46	0.34	0.67	0.21
15	0.32	0.43	0.27	2.82	3.00	2.57	2.48	2.53	2.43	0.35	0.50	0.10
16	0.41	0.51	0.32	2.85	3.11	2.46	2.47	2.51	2.44	0.39	0.62	0.21
17	0.42	0.51	0.38	2.74	3.05	2.57	2.44	2.53	2.38	0.31	0.53	0.21
18	0.39	0.48	0.31	2.65	2.89	2.36	2.39	2.48	2.32	0.29	0.46	0.17
19	0.41	0.50	0.34	2.64	2.81	2.44	2.39	2.43	2.34	0.27	0.43	0.10
20	0.44	0.55	0.38	2.66	2.84	2.46	2.42	2.53	2.36	0.26	0.44	0.15
21	0.41	0.51	0.29	2.80	3.14	2.33	2.45	2.50	2.14	0.36	0.68	0.19
22	0.32	0.43	0.24	2.81	3.00	2.65	2.43	2.48	2.41	0.38	0.58	0.22
23	0.37	0.48	0.31	2.82	3.03	2.63	2.44	2.51	2.39	0.37	0.56	0.15
24	0.39	0.58	0.27	2.78	3.05	2.57	2.44	2.48	2.41	0.35	0.62	0.21
25	0.37	0.48	0.29	2.86	3.08	2.63	2.45	2.58	2.39	0.41	0.65	0.19
26	0.33	0.43	0.24	2.71	2.92	2.54	2.44	2.48	2.41	0.27	0.48	0.12
27	0.38	0.53	0.31	2.70	2.89	2.44	2.42	2.46	2.39	0.30	0.48	0.14
28	0.50	0.75	0.38	2.63	2.89	2.41	2.43	2.53	2.38	0.24	0.39	0.02
29	0.46	0.53	0.38	2.69	2.95	2.49	2.41	2.50	2.38	0.29	0.56	0.12
30	0.46	0.74	0.32	2.65	2.84	2.46	2.43	2.50	2.38	0.26	0.43	0.12
31	----	----	----	----	----	----	----	----	----	----	----	----
月平均值	0.42			2.68			2.39			0.30		
最大值	0.64			2.86			2.51			0.41		
發生日期	1			25			14			25		
日標準值												
時標準值												
備註												

附錄Ⅳ.2-52 核四施工環境空氣品質連續監測--澳底測站104年4月監測結果（續2）
空氣品質監測月報表

主管單位: 台電環保處　測站名稱: 澳底站　監測時間: 2015/04/01~2015/04/30
印表日期: 2015/5/7

項目 / 日期	總懸浮微粒(TSP) μg/m³		懸浮微粒(PM_{10}) μg/m³		懸浮微粒($PM_{2.5}$) μg/m³		臭氧(O_3)ppb			風速	風向
	每日平均值	小時最大值	每日平均值	小時最大值	每日平均值	小時最大值	每日平均值	小時最大值	小時最小值	每日平均值	每日平均值
1	76.5	126.7	31.6	66.7	----	----	22.3	59.5	4.6	2.0	西南
2	68.1	79.4	27.5	41.9	----	----	18.2	26.8	8.5	3.1	南南西
3	79.4	116.8	31.7	62.9	----	----	20.4	33.7	5.0	2.4	南南西
4	77.6	111.8	33.3	61.9	----	----	16.6	30.9	5.8	2.5	南南西
5	71.1	128.9	25.4	36.8	----	----	12.5	18.1	8.4	3.5	西南
6	75.9	104.4	27.0	44.4	----	----	13.8	37.3	3.4	2.5	南南西
7	58.1	74.9	22.9	26.7	17.7	35.9	42.9	51.3	36.1	2.9	東南東
8	60.7	92.1	----	----	15.1	24.4	46.5	50.3	41.9	2.9	北北東
9	68.1	90.5	----	----	18.6	26.7	43.9	49.7	38.3	2.1	南南西
10	55.6	75.2	----	----	11.9	21.3	47.9	55.6	36.8	2.7	西北西
11	78.6	117.8	----	----	27.0	38.7	50.3	57.4	41.2	2.4	西
12	61.6	80.6	----	----	18.2	35.2	46.0	55.7	32.1	2.2	北北西
13	88.2	127.6	----	----	31.0	39.0	49.1	68.7	30.9	2.5	西
14	112.9	181.0	----	----	34.0	41.3	52.9	70.1	37.1	2.8	西北
15	92.3	128.3	----	----	31.4	42.9	55.5	69.1	37.8	3.0	西
16	96.3	121.6	----	----	33.4	47.9	52.8	87.5	27.5	2.3	南南西
17	101.1	162.9	----	----	31.1	53.7	36.2	49.9	11.1	1.5	南
18	83.3	139.4	----	----	22.4	51.1	19.0	35.0	7.2	2.0	西南
19	83.6	118.7	----	----	25.3	34.0	20.1	32.3	9.4	1.7	西南
20	84.7	114.9	----	----	23.4	31.7	30.0	54.5	12.5	2.1	南南西
21	104.3	140.0	56.8	86.3	38.2	51.4	49.5	61.0	35.2	2.0	南南西
22	77.9	93.0	41.9	56.8	----	----	45.4	63.9	30.4	2.1	西南
23	86.4	104.4	45.4	62.9	----	----	44.4	62.4	30.9	1.4	西南
24	87.7	113.0	50.2	62.9	----	----	37.0	56.1	12.6	1.4	西南西
25	102.1	134.9	67.8	86.3	----	----	46.7	68.5	30.6	1.6	西南
26	84.4	105.1	56.1	72.1	----	----	49.9	61.2	29.4	2.5	南南西
27	78.6	127.9	54.5	82.9	----	----	38.3	53.7	23.9	2.4	南南西
28	97.5	175.2	65.2	91.1	----	----	33.9	67.7	11.5	1.5	西南
29	91.4	146.4	58.5	69.5	----	----	34.6	56.8	8.9	1.3	南南西
30	103.8	129.2	75.1	108.9	----	----	58.5	76.9	38.5	1.8	南南東
31	----	----	----	----	----	----	----	----	----	----	----
月平均值	82.9		45.4		25.2		37.8			2.2	
最大值	112.9		75.1		38.2		58.5			3.5	南南西
發生日期	14		30		21		30			5	37%
日標準值	250		125								
時標準值											
備註											

附錄Ⅳ.2-53 核四施工環境空氣品質連續監測--澳底測站104年5月監測結果
空氣品質監測月報表

主管單位: 台電環保處　測站名稱: 澳底站　監測時間: 2015/05/01~2015/05/31
印表日期: 2015/6/8

項目 / 日期	二氧化硫(SO_2)ppb			二氧化氮(NO_2)ppb			氮氧化物(NO_X)ppb			一氧化氮(NO)ppb		
	每日平均值	小時最大值	小時最小值	每日平均值	小時最大值	小時最小值	每日平均值	小時最大值	小時最小值	每日平均值	小時最大值	小時最小值
1	3.7	5.0	2.4	5.1	13.0	1.0	10.2	24.6	4.6	5.0	12.0	3.2
2	4.2	5.6	2.7	3.8	8.0	0.7	8.2	13.8	4.1	4.5	6.8	3.1
3	4.0	5.3	3.2	4.6	7.4	2.4	9.3	16.6	5.8	4.7	9.4	3.1
4	3.8	4.8	3.4	9.4	18.8	3.2	15.5	30.8	6.5	6.1	12.0	3.1
5	3.7	4.3	2.9	9.3	15.9	4.1	16.9	48.5	2.9	7.7	37.1	1.4
6	5.1	7.5	3.9	8.0	15.2	2.4	12.9	20.9	5.8	4.9	9.4	3.1
7	4.4	6.2	3.8	8.3	12.8	4.4	16.2	42.1	8.4	7.8	29.2	3.1
8	4.1	4.4	3.9	5.7	18.6	0.5	11.3	32.3	3.8	5.6	13.7	2.9
9	4.8	7.4	3.9	6.7	14.2	2.6	11.7	21.4	6.5	5.1	12.3	2.9
10	4.4	4.8	3.8	4.5	11.8	0.5	8.6	17.4	3.9	4.1	8.0	1.0
11	3.0	5.0	0.2	3.5	8.9	0.9	6.9	12.5	2.2	3.4	7.0	0.9
12	1.2	3.1	0.2	7.0	12.0	3.6	9.2	15.4	4.6	2.1	4.3	1.0
13	0.5	2.4	0.2	5.7	15.4	1.0	8.3	24.8	1.7	2.6	9.4	0.5
14	1.2	4.3	0.2	5.1	11.1	1.5	8.0	19.8	2.2	2.9	8.7	0.7
15	0.6	2.6	0.2	5.2	8.9	2.2	9.8	23.1	3.1	4.7	14.4	0.9
16	0.9	2.4	0.2	4.8	8.0	0.9	8.3	17.9	2.1	3.6	10.4	0.7
17	0.7	1.5	0.2	4.2	8.7	1.4	6.1	11.1	2.4	2.0	5.0	0.5
18	2.3	5.5	0.3	4.6	8.5	1.7	8.7	21.4	2.6	4.1	13.8	0.7
19	2.4	2.9	1.2	4.8	8.7	0.9	8.8	20.0	2.1	4.0	12.0	1.2
20	1.9	2.7	1.4	7.6	15.0	2.7	12.2	23.1	3.9	4.5	9.7	1.2
21	2.1	2.7	1.5	2.8	8.4	0.7	4.0	10.4	0.2	1.2	2.1	0.9
22	2.1	3.8	1.4	7.4	24.1	1.7	10.4	31.5	2.9	3.0	7.2	1.2
23	2.5	3.1	1.9	9.0	16.8	4.1	13.8	27.7	5.6	4.9	16.2	1.2
24	2.7	3.1	1.9	5.6	11.8	2.4	8.1	17.8	3.4	2.5	6.8	1.2
25	2.2	2.9	1.7	8.7	13.2	5.0	12.0	19.5	0.3	3.9	10.3	1.7
26	2.3	3.4	0.7	9.2	18.6	3.2	15.4	27.2	4.6	6.1	15.2	1.4
27	1.7	2.7	0.3	5.9	11.1	2.4	10.9	27.2	3.9	4.9	16.8	1.0
28	2.5	3.2	2.1	8.5	13.5	2.7	16.1	37.6	5.0	7.7	26.2	1.4
29	2.3	3.1	1.7	7.6	14.2	3.1	14.5	45.0	4.1	6.9	30.9	1.0
30	2.1	3.9	0.9	7.2	13.8	2.6	11.4	22.2	3.6	4.2	13.3	0.7
31	2.3	2.6	1.9	4.6	8.0	2.2	6.8	15.9	3.1	2.2	8.9	0.7
月平均值	2.6			6.3			10.7			4.4		
最大值	5.1			9.4			16.9			7.8		
發生日期	6			4			5			7		
日標準值												
時標準值												
備註	二氧化硫(S02)5/31 05~5/31 24 幫浦異常故障											

附錄Ⅳ.2-53 核四施工環境空氣品質連續監測--澳底測站104年5月監測結果（續1）
空氣品質監測月報表

主管單位: 台電環保處　測站名稱: 澳底站　監測時間: 2015/05/01~2015/05/31
印表日期: 2015/6/8

項目 / 日期	一氧化碳(CO)ppm			總碳氫化合物(THC)ppm			甲烷 (CH_4)ppm			非甲烷(NMHC)ppm		
	每日平均值	小時最大值	小時最小值	每日平均值	小時最大值	小時最小值	每日平均值	小時最大值	小時最小值	每日平均值	小時最大值	小時最小值
1	0.43	0.53	0.38	2.65	2.84	2.44	2.41	2.46	2.36	0.24	0.43	0.03
2	0.47	0.62	0.41	2.57	2.92	2.38	2.39	2.44	2.32	0.19	0.53	0.05
3	0.55	0.68	0.48	2.64	2.79	2.38	2.43	2.58	2.36	0.23	0.41	0.02
4	0.51	0.58	0.38	2.71	2.97	2.54	2.43	2.48	2.38	0.28	0.55	0.12
5	0.47	0.55	0.39	2.86	3.05	2.60	2.40	2.46	2.36	0.46	0.70	0.22
6	0.53	0.68	0.46	2.99	3.22	2.73	2.43	2.51	2.38	0.56	0.77	0.32
7	0.54	0.67	0.44	2.94	3.19	2.63	2.41	2.48	2.38	0.53	0.79	0.24
8	0.53	0.62	0.46	2.83	3.05	2.57	2.42	2.50	2.34	0.41	0.62	0.17
9	0.59	0.70	0.51	2.91	3.08	2.76	2.42	2.50	2.36	0.49	0.63	0.36
10	0.47	0.56	0.31	2.71	3.00	2.46	2.38	2.46	2.32	0.33	0.53	0.09
11	0.42	0.53	0.36	2.67	2.89	1.90	2.28	2.39	1.57	0.38	0.62	0.17
12	0.48	0.60	0.38	2.86	3.03	2.65	2.43	2.50	2.34	0.43	0.62	0.27
13	0.49	0.62	0.43	2.84	3.05	2.71	2.43	2.48	2.39	0.41	0.63	0.27
14	0.52	0.80	0.38	2.85	3.16	2.65	2.37	2.44	2.29	0.48	0.74	0.34
15	0.47	0.56	0.39	2.74	2.95	2.63	2.33	2.39	2.26	0.41	0.60	0.29
16	0.47	0.60	0.39	2.75	3.03	2.57	2.32	2.38	2.29	0.43	0.70	0.27
17	0.46	0.58	0.41	2.73	2.95	2.57	2.32	2.38	2.27	0.42	0.62	0.26
18	0.47	0.60	0.39	2.93	3.24	2.63	2.46	2.68	2.29	0.47	0.62	0.26
19	0.47	0.56	0.38	3.10	3.24	2.84	2.57	2.62	2.51	0.53	0.68	0.32
20	0.47	0.56	0.43	3.13	3.32	3.00	2.60	2.74	2.51	0.52	0.72	0.38
21	0.47	0.55	0.41	3.23	3.43	3.05	2.68	2.72	2.63	0.55	0.74	0.43
22	0.51	0.62	0.43	3.20	3.40	2.95	2.65	2.68	2.62	0.55	0.77	0.29
23	0.55	0.74	0.46	3.21	3.46	3.00	2.64	2.74	2.56	0.56	0.77	0.36
24	0.51	0.60	0.41	3.14	3.40	3.03	2.64	2.72	2.53	0.51	0.68	0.36
25	0.47	0.53	0.39	3.18	3.59	2.84	2.65	2.77	2.55	0.52	0.87	0.31
26	0.47	0.56	0.39	3.37	3.78	2.95	2.67	2.77	2.63	0.69	1.03	0.24
27	0.57	0.74	0.48	3.31	3.73	3.05	2.67	2.74	2.63	0.65	1.01	0.39
28	0.54	0.65	0.48	3.29	3.46	3.03	2.63	2.74	2.55	0.66	0.87	0.39
29	0.56	0.67	0.46	3.29	3.54	3.05	2.64	2.72	2.58	0.65	0.91	0.43
30	0.60	0.75	0.48	3.25	3.43	2.95	2.64	2.70	2.58	0.62	0.77	0.32
31	0.61	0.74	0.53	3.23	3.40	3.11	2.62	2.70	2.58	0.62	0.70	0.43
月平均值	0.51			2.97			2.49			0.48		
最大值	0.61			3.37			2.68			0.69		
發生日期	31			26			21			26		
日標準值												
時標準值												
備註												

附錄Ⅳ.2-53 核四施工環境空氣品質連續監測--澳底測站104年5月監測結果（續2）
空氣品質監測月報表

主管單位: 台電環保處　測站名稱: 澳底站　監測時間: 2015/05/01~2015/05/31
印表日期: 2015/6/8

項目 / 日期	總懸浮微粒(TSP) $\mu g/m^3$		懸浮微粒(PM_{10}) $\mu g/m^3$		懸浮微粒($PM_{2.5}$) $\mu g/m^3$		臭氧(O_3)ppb			風速	風向
	每日平均值	小時最大值	每日平均值	小時最大值	每日平均值	小時最大值	每日平均值	小時最大值	小時最小值	每日平均值	每日平均值
1	89.4	127.6	56.6	68.9	----	----	44.5	56.6	29.6	1.9	西南
2	74.6	137.1	47.7	76.8	----	----	32.6	44.3	23.9	2.1	西南
3	85.0	125.1	61.5	136.8	----	----	36.7	59.0	10.6	1.9	西南西
4	85.5	124.4	50.7	69.8	52.1	74.0	49.4	65.3	29.9	1.8	西
5	70.1	87.3	----	----	38.8	53.7	49.0	64.1	39.7	1.1	西南西
6	89.7	154.0	----	----	40.0	63.8	43.8	70.6	22.9	1.5	南
7	94.5	118.7	----	----	49.9	66.7	38.0	56.8	13.3	1.9	西
8	79.0	134.9	----	----	34.7	47.6	36.0	51.5	16.4	1.8	西南
9	94.4	153.0	----	----	48.2	79.7	43.9	82.4	13.0	1.9	南南西
10	73.8	89.2	----	----	29.0	41.6	34.5	50.6	12.5	1.5	西南
11	66.7	86.7	----	----	27.2	38.4	17.0	22.1	9.9	2.6	西南
12	98.5	139.7	----	----	41.7	54.0	46.0	65.1	23.9	2.6	西南西
13	73.4	105.1	----	----	33.2	47.3	45.0	61.0	31.3	2.5	西南西
14	80.0	112.7	----	----	35.5	60.0	30.7	55.7	17.8	2.1	西南
15	74.5	90.2	----	----	33.6	45.4	26.1	45.3	13.2	2.2	西南
16	80.7	102.2	----	----	35.4	50.5	23.6	37.4	13.8	1.7	南南西
17	80.2	110.8	----	----	34.3	52.7	27.5	42.2	12.6	1.7	南
18	90.3	138.7	50.7	74.3	39.7	49.5	24.8	42.4	11.1	2.2	西南
19	95.8	131.8	52.7	68.3	----	----	24.6	34.2	11.5	1.7	南南西
20	75.7	111.1	40.5	68.3	----	----	32.8	55.0	14.0	1.8	西
21	97.4	130.5	61.9	87.0	----	----	67.6	75.2	45.6	2.6	東
22	60.1	85.4	31.6	42.2	----	----	39.4	67.4	18.8	1.4	南南西
23	62.7	103.2	34.8	63.5	----	----	28.6	46.0	10.1	1.1	南南東
24	56.7	79.4	26.5	35.6	----	----	33.8	49.7	14.7	1.5	西
25	68.4	107.0	40.6	87.3	----	----	37.0	47.4	24.4	1.6	南南西
26	78.0	107.6	46.0	73.3	----	----	26.8	40.0	16.4	1.3	西
27	66.6	81.3	35.4	46.3	----	----	22.6	40.2	10.1	1.3	南南西
28	72.0	116.8	39.5	57.5	----	----	21.8	38.6	9.9	1.3	西南西
29	74.9	116.5	43.8	70.8	----	----	22.8	44.6	8.2	1.5	西南
30	76.4	90.5	50.3	70.8	----	----	30.1	53.8	8.2	2.0	西南西
31	66.8	79.7	44.5	57.5	----	----	26.8	46.2	12.3	1.4	南
月平均值	78.4		45.3		38.2		34.3			1.8	
最大值	98.5		61.9		52.1		67.6			2.6	西南
發生日期	12		21		4		21			21	29%
日標準值	250		125								
時標準值											
備註											

附錄Ⅳ.2-54 核四施工環境空氣品質連續監測--澳底測站104年6月監測結果
空氣品質監測月報表

主管單位: 台電環保處　測站名稱: 澳底站　監測時間: 2015/06/01~2015/06/30
印表日期: 2015/7/7

項目 / 日期	二氧化硫(SO_2)ppb			二氧化氮(NO_2)ppb			氮氧化物(NO_X)ppb			一氧化氮(NO)ppb		
	每日平均值	小時最大值	小時最小值	每日平均值	小時最大值	小時最小值	每日平均值	小時最大值	小時最小值	每日平均值	小時最大值	小時最小值
1	1.3	2.1	0.9	6.1	9.7	3.1	10.3	20.2	4.3	4.3	10.3	0.7
2	1.8	3.4	1.4	4.8	11.3	1.9	9.4	24.1	3.2	4.6	14.7	1.0
3	2.2	2.6	1.9	5.6	10.6	2.9	10.1	21.5	4.1	4.4	12.1	1.2
4	2.5	2.7	2.2	6.2	10.6	2.9	11.2	25.6	5.0	5.0	17.6	1.7
5	3.6	5.1	2.7	5.7	10.9	2.2	9.5	22.7	3.1	3.8	11.8	0.7
6	3.1	3.9	2.7	9.1	17.8	3.4	11.1	23.1	5.0	2.0	5.3	1.0
7	3.6	6.3	2.2	5.4	9.1	2.7	8.0	12.1	4.1	2.6	5.1	1.0
8	4.2	6.3	3.4	5.1	8.2	2.1	9.2	23.6	2.7	4.1	16.1	0.7
9	3.9	5.5	3.4	4.3	9.1	1.5	7.7	18.3	2.7	3.4	9.7	0.9
10	4.1	5.1	3.4	4.0	10.1	1.4	7.0	22.1	2.1	3.0	12.0	0.7
11	4.7	9.1	3.8	5.6	10.9	1.7	9.6	25.5	2.9	4.0	14.5	0.9
12	4.1	6.8	3.4	5.4	10.4	1.4	8.1	18.1	2.4	2.7	9.1	0.2
13	3.9	6.0	3.1	5.2	9.1	1.7	8.1	17.1	2.6	3.0	8.4	0.7
14	3.4	5.1	2.6	3.8	6.7	1.4	6.3	10.9	2.7	2.5	6.0	0.9
15	2.2	4.6	0.2	4.1	7.2	0.7	7.7	17.9	2.2	3.7	10.8	1.2
16	1.1	3.8	0.2	5.1	10.4	1.5	9.5	20.3	2.7	4.4	10.1	1.2
17	0.9	2.2	0.2	5.2	10.6	1.0	9.4	21.2	2.6	4.2	11.3	1.7
18	1.7	8.0	0.2	6.0	10.8	2.1	10.2	25.3	3.1	4.2	15.2	1.0
19	0.7	1.4	0.2	4.4	8.0	0.9	7.9	17.4	2.1	3.5	10.3	1.0
20	0.7	1.2	0.2	4.1	7.7	1.5	6.6	11.1	2.6	2.5	5.3	1.0
21	1.2	5.1	0.2	3.2	6.5	0.7	6.0	13.5	2.4	2.8	7.0	1.2
22	1.6	2.7	0.2	4.0	6.5	1.4	8.4	16.9	3.2	4.4	12.0	1.5
23	2.3	5.0	1.2	5.7	9.1	2.1	11.2	22.2	4.1	5.5	14.9	2.1
24	2.1	3.9	1.4	5.3	7.9	2.9	9.9	19.5	4.6	4.6	12.1	1.7
25	1.8	5.3	1.2	5.3	8.7	1.7	10.1	20.3	3.6	4.8	11.8	1.9
26	1.6	2.6	0.7	5.8	12.6	2.1	10.3	23.2	4.1	4.5	10.6	2.1
27	1.1	2.4	0.5	5.8	11.6	2.2	10.1	21.4	4.6	4.3	10.4	2.1
28	0.7	1.0	0.3	4.6	8.9	2.1	8.0	13.3	4.3	3.4	5.3	2.1
29	1.1	2.6	0.5	6.9	12.6	2.7	12.0	23.8	4.8	5.1	13.2	1.9
30	1.6	2.7	0.9	5.7	11.8	2.1	10.6	27.0	3.9	4.9	15.2	1.7
31	----	----	----	----	----	----	----	----	----	----	----	----
月平均值	2.3			5.3			9.1			3.9		
最大值	4.7			9.1			12.0			5.5		
發生日期	11			6			29			23		
日標準值												
時標準值												
備註												

附錄Ⅳ.2-54 核四施工環境空氣品質連續監測--澳底測站104年6月監測結果（續1）
空氣品質監測月報表

主管單位: 台電環保處　測站名稱: 澳底站　監測時間: 2015/06/01~2015/06/30
印表日期: 2015/7/7

項目 / 日期	一氧化碳(CO)ppm			總碳氫化合物(THC)ppm			甲烷 (CH_4)ppm			非甲烷(NMHC)ppm		
	每日平均值	小時最大值	小時最小值	每日平均值	小時最大值	小時最小值	每日平均值	小時最大值	小時最小值	每日平均值	小時最大值	小時最小值
1	0.63	0.70	0.53	3.32	3.54	3.14	2.65	2.75	2.60	0.66	0.79	0.43
2	0.60	0.74	0.48	3.19	3.40	2.97	2.66	2.70	2.62	0.54	0.79	0.31
3	0.60	0.72	0.50	3.17	3.48	2.97	2.65	2.74	2.58	0.52	0.82	0.29
4	0.60	0.68	0.51	3.21	3.38	3.00	2.66	2.77	2.55	0.55	0.75	0.31
5	0.66	0.74	0.60	3.20	3.46	3.00	2.68	2.82	2.62	0.52	0.75	0.31
6	0.75	0.85	0.65	3.33	3.54	3.11	2.76	2.80	2.72	0.57	0.80	0.34
7	0.72	0.80	0.63	3.22	3.35	3.03	2.70	2.75	2.67	0.52	0.68	0.34
8	0.71	0.82	0.60	3.25	3.48	3.00	2.66	2.74	2.56	0.59	0.80	0.34
9	0.69	0.82	0.60	3.16	3.38	2.81	2.65	2.70	2.60	0.51	0.75	0.19
10	0.64	0.75	0.56	3.16	3.35	2.95	2.64	2.70	2.58	0.52	0.72	0.32
11	0.60	0.79	0.48	3.23	3.65	3.03	2.65	2.72	2.60	0.58	0.97	0.39
12	0.53	0.62	0.46	3.21	3.40	2.92	2.65	2.70	2.60	0.56	0.75	0.27
13	0.45	0.51	0.38	3.18	3.35	2.97	2.63	2.70	2.58	0.55	0.77	0.34
14	0.42	0.48	0.34	3.18	3.40	3.00	2.65	2.70	2.62	0.53	0.72	0.29
15	0.24	0.44	0.03	3.19	3.48	2.95	2.64	2.68	2.62	0.55	0.85	0.31
16	0.12	0.19	0.05	3.21	3.43	3.00	2.62	2.70	2.58	0.58	0.84	0.31
17	0.18	0.32	0.05	3.20	3.48	2.95	2.62	2.68	2.58	0.58	0.82	0.36
18	0.23	0.38	0.12	3.32	3.67	3.11	2.64	2.72	2.58	0.67	0.96	0.50
19	0.15	0.24	0.09	3.17	3.49	2.93	2.64	2.70	2.60	0.54	0.81	0.31
20	0.17	0.26	0.10	3.14	3.45	2.91	2.64	2.70	2.58	0.50	0.82	0.29
21	0.17	0.31	0.05	3.19	3.40	2.96	2.65	2.72	2.60	0.54	0.75	0.31
22	0.24	0.43	0.07	3.17	3.43	2.14	2.59	2.70	1.88	0.58	0.80	0.26
23	0.40	0.48	0.29	3.42	3.57	3.14	2.60	2.67	2.56	0.81	0.96	0.55
24	0.42	0.51	0.36	3.43	3.94	3.24	2.61	2.68	2.56	0.82	1.33	0.62
25	0.42	0.55	0.36	3.44	3.59	3.24	2.60	2.65	2.56	0.83	1.01	0.63
26	0.46	0.58	0.38	3.48	3.89	3.27	2.61	2.70	2.56	0.87	1.30	0.68
27	0.48	0.55	0.39	3.51	3.73	3.27	2.62	2.68	2.58	0.89	1.08	0.68
28	0.45	0.55	0.39	3.48	3.73	3.30	2.61	2.67	2.58	0.86	1.06	0.67
29	0.50	0.63	0.41	3.38	3.97	3.03	2.65	2.72	2.60	0.74	1.35	0.39
30	0.50	0.67	0.43	3.15	3.35	3.00	2.66	2.75	2.60	0.50	0.72	0.32
31	----	----	----	----	----	----	----	----	----	----	----	----
月平均值	0.46			3.26			2.64			0.62		
最大值	0.75			3.51			2.76			0.89		
發生日期	6			27			6			27		
日標準值												
時標準值												
備註												

附錄Ⅳ.2-54 核四施工環境空氣品質連續監測--澳底測站104年6月監測結果（續2）
空氣品質監測月報表

主管單位: 台電環保處　測站名稱: 澳底站　監測時間: 2015/06/01~2015/06/30
印表日期: 2015/7/7

項目 / 日期	總懸浮微粒(TSP) μg/m³		懸浮微粒(PM_{10}) μg/m³		懸浮微粒($PM_{2.5}$) μg/m³		臭氧(O_3)ppb			風速	風向
	每日平均值	小時最大值	每日平均值	小時最大值	每日平均值	小時最大值	每日平均值	小時最大值	小時最小值	每日平均值	每日平均值
1	62.5	77.3	39.7	52.4	25.3	38.4	23.5	40.7	10.3	1.4	西南
2	62.4	85.1	----	----	21.6	36.8	19.8	47.9	7.4	2.2	西南
3	63.3	82.9	----	----	24.5	34.6	20.6	35.9	6.3	1.7	西南
4	77.2	126.4	----	----	27.5	44.4	20.0	34.0	5.0	1.3	西南
5	72.2	92.7	----	----	28.3	37.8	28.3	48.7	5.0	1.6	南
6	75.3	94.3	----	----	29.8	47.3	40.4	48.4	28.9	1.2	南南西
7	60.3	72.4	----	----	22.9	43.5	23.5	42.6	12.1	1.2	西南
8	68.2	84.4	----	----	25.3	37.1	20.1	41.5	9.4	1.7	西南
9	70.5	99.1	----	----	27.1	39.4	21.7	32.6	11.5	1.8	南南西
10	67.0	84.4	----	----	28.9	41.3	25.4	41.2	12.3	1.9	南南西
11	66.6	89.8	----	----	28.2	36.5	27.3	47.7	6.8	2.0	西南
12	72.4	85.4	----	----	30.7	43.5	32.6	48.5	14.9	1.8	南
13	73.1	97.1	----	----	28.0	40.3	26.0	49.9	15.0	1.8	南南西
14	67.9	92.7	----	----	23.0	35.9	16.5	28.4	7.5	1.8	西南
15	61.0	76.2	28.6	33.0	21.2	27.6	28.7	55.4	8.5	2.1	西南
16	65.9	90.5	37.3	49.8	----	----	49.8	75.7	33.5	1.8	南南西
17	68.0	88.9	37.4	47.6	----	----	47.7	73.5	31.1	2.2	西南
18	79.3	129.8	45.7	73.0	----	----	55.6	92.6	30.8	1.9	西南
19	79.1	104.4	43.8	51.7	----	----	55.5	76.2	34.0	1.8	南南西
20	73.0	110.5	41.3	58.4	----	----	58.9	76.1	36.8	1.7	南南東
21	70.6	89.2	38.0	60.3	----	----	53.0	88.5	31.1	1.8	南南西
22	56.2	68.6	23.4	32.4	----	----	27.3	49.9	12.3	2.1	南南西
23	65.4	84.1	30.7	42.2	----	----	23.5	53.5	8.0	1.9	南南西
24	66.5	88.3	35.5	45.4	----	----	35.9	70.4	11.8	1.6	南南西
25	71.2	84.4	40.6	124.1	----	----	30.6	58.6	13.7	1.5	南南西
26	79.7	93.7	49.1	57.8	----	----	33.3	53.8	11.1	2.1	南南西
27	91.9	131.1	55.0	68.9	----	----	32.8	57.6	5.6	1.8	南南西
28	81.7	98.4	49.6	64.4	----	----	31.2	50.3	16.6	2.4	西南
29	84.7	100.6	47.2	74.9	39.8	81.9	37.8	75.7	9.7	2.3	西南
30	77.8	89.8	----	----	32.6	41.6	31.2	56.1	8.7	2.3	西南
31	----	----	----	----	----	----	----	----	----	----	----
月平均值	71.0		40.2		27.3		32.6			1.8	
最大值	91.9		55.0		39.8		58.9			2.4	西南
發生日期	27		27		29		20			28	47%
日標準值	250		125								
時標準值											
備註											

附錄Ⅳ.2-55 核四施工環境空氣品質連續監測--龍門測站104年4月監測結果
空氣品質監測月報表

主管單位: 台電環保處　測站名稱: 龍門站　監測時間: 2015/04/01~2015/04/30
印表日期: 2015/5/7

項目 / 日期	二氧化硫(SO_2)ppb			二氧化氮(NO_2)ppb			氮氧化物(NO_X)ppb			一氧化氮(NO)ppb		
	每日平均值	小時最大值	小時最小值	每日平均值	小時最大值	小時最小值	每日平均值	小時最大值	小時最小值	每日平均值	小時最大值	小時最小值
1	3.2	5.1	2.7	3.8	7.2	2.4	6.7	12.3	4.8	2.9	5.1	2.2
2	3.3	4.3	2.9	3.5	7.2	2.1	6.7	12.0	4.7	3.1	4.8	2.4
3	3.5	4.6	2.9	3.7	6.5	2.6	6.8	9.9	5.0	3.1	6.0	2.2
4	3.6	7.7	2.7	3.5	5.3	2.1	6.5	9.2	4.7	3.0	4.4	2.2
5	3.3	4.3	2.7	3.3	4.8	2.1	6.3	8.5	4.8	3.0	4.1	2.2
6	3.6	7.2	2.9	3.6	9.6	2.1	6.9	12.2	4.7	3.3	5.8	2.1
7	2.7	2.9	2.4	2.7	3.1	2.2	5.2	5.8	4.6	2.5	2.9	2.2
8	2.6	2.7	2.4	2.3	4.4	1.9	5.0	8.0	4.5	2.6	3.6	2.4
9	2.6	2.7	2.4	3.9	6.7	2.1	6.6	9.8	4.7	2.7	3.6	2.4
10	2.6	2.7	2.4	3.2	6.5	2.2	5.8	8.9	4.4	2.6	2.9	2.2
11	2.7	2.9	2.6	3.6	5.8	2.4	6.3	8.2	4.8	2.7	3.2	2.4
12	2.9	5.8	2.4	3.6	6.3	2.6	6.3	8.9	5.3	2.6	3.1	2.2
13	3.9	5.5	2.9	4.5	11.3	2.9	7.1	14.2	5.3	2.6	3.2	2.2
14	4.2	5.8	2.9	6.8	11.5	3.4	9.6	15.4	6.0	2.7	3.9	2.2
15	3.8	4.4	3.2	4.6	10.9	2.4	7.3	13.5	5.0	2.7	3.2	2.4
16	4.0	6.5	3.1	4.8	6.3	3.2	7.6	8.9	6.0	2.8	3.2	2.4
17	4.3	8.0	3.2	4.5	6.8	2.9	7.3	9.4	5.6	2.8	3.9	2.4
18	3.7	4.8	3.2	4.1	9.9	1.9	7.2	12.1	5.0	3.1	4.8	2.2
19	3.9	4.8	3.4	4.6	8.0	2.9	7.5	10.9	5.6	2.9	4.8	2.4
20	2.5	4.4	0.5	3.5	5.5	1.0	5.4	8.9	1.5	1.9	3.8	0.3
21	0.6	0.9	0.3	3.9	34.9	1.2	4.9	45.8	1.7	1.0	10.9	0.2
22	0.5	0.7	0.3	2.8	14.2	0.3	3.5	17.1	0.9	0.7	2.9	0.3
23	0.5	0.9	0.3	2.8	7.4	0.9	3.6	9.1	1.4	0.8	1.7	0.3
24	0.8	1.5	0.5	4.1	12.1	1.5	5.0	14.9	2.1	0.9	2.6	0.3
25	0.7	1.0	0.3	2.6	5.6	1.0	3.3	6.2	1.4	0.7	1.9	0.2
26	1.1	1.7	0.5	1.6	5.6	0.5	2.1	6.3	0.9	0.5	0.9	0.3
27	1.4	2.1	0.9	2.7	6.0	0.9	3.3	6.5	1.4	0.6	1.5	0.3
28	1.8	3.2	0.7	5.6	8.4	3.4	6.8	11.6	3.9	1.1	3.6	0.5
29	1.6	2.4	0.9	5.5	8.5	3.1	6.5	11.3	3.8	1.0	3.9	0.5
30	1.6	2.1	0.9	4.2	7.2	2.1	4.8	7.9	2.7	0.6	0.7	0.3
31	----	----	----	----	----	----	----	----	----	----	----	----
月平均值	2.6			3.8			5.9			2.1		
最大值	4.3			6.8			9.6			3.3		
發生日期	17			14			14			6		
日標準值												
時標準值												
備註												

附錄Ⅳ.2-55 核四施工環境空氣品質連續監測--龍門測站104年4月監測結果（續1）
空氣品質監測月報表

主管單位: 台電環保處　測站名稱: 龍門站　監測時間: 2015/04/01~2015/04/30
印表日期: 2015/5/7

項目 / 日期	一氧化碳(CO)ppm			總碳氫化合物(THC)ppm			甲烷 (CH_4)ppm			非甲烷(NMHC)ppm		
	每日平均值	小時最大值	小時最小值	每日平均值	小時最大值	小時最小值	每日平均值	小時最大值	小時最小值	每日平均值	小時最大值	小時最小值
1	0.10	0.17	0.05	2.44	2.54	2.34	2.00	2.10	1.91	0.44	0.44	0.43
2	0.09	0.21	0.03	2.42	2.53	2.33	1.99	2.09	1.90	0.44	0.44	0.43
3	0.09	0.17	0.03	2.41	2.51	2.36	1.98	2.07	1.93	0.44	0.46	0.41
4	0.11	0.20	0.02	2.42	2.54	2.32	1.98	2.10	1.90	0.44	0.46	0.41
5	0.12	0.30	0.02	2.40	2.52	2.33	1.97	2.09	1.90	0.44	0.44	0.43
6	0.12	0.22	0.03	2.42	2.53	2.34	1.98	2.10	1.91	0.44	0.44	0.43
7	0.20	0.27	0.14	2.53	2.66	2.47	2.11	2.22	2.03	0.42	0.44	0.38
8	0.19	0.22	0.17	2.54	2.63	2.49	2.14	2.24	2.10	0.40	0.41	0.38
9	0.22	0.29	0.15	2.52	2.63	2.48	2.12	2.22	2.07	0.40	0.41	0.39
10	0.18	0.19	0.15	2.52	2.61	2.46	2.12	2.22	2.07	0.39	0.41	0.38
11	0.19	0.22	0.15	2.52	2.60	2.48	2.13	2.21	2.07	0.40	0.43	0.38
12	0.19	0.22	0.17	2.54	2.63	2.46	2.14	2.24	2.07	0.40	0.41	0.39
13	0.28	0.50	0.17	2.47	2.60	2.34	2.08	2.21	1.97	0.39	0.43	0.36
14	0.30	0.43	0.24	2.43	2.53	2.34	2.00	2.05	1.98	0.43	0.55	0.34
15	0.23	0.31	0.19	2.45	2.54	2.34	1.97	2.02	1.93	0.47	0.56	0.36
16	0.26	0.32	0.19	2.39	2.50	2.24	1.97	2.00	1.95	0.41	0.53	0.27
17	0.22	0.29	0.17	2.30	2.37	2.24	1.99	2.02	1.97	0.31	0.36	0.27
18	0.18	0.27	0.07	2.35	2.41	2.27	2.02	2.04	1.98	0.32	0.38	0.27
19	0.25	0.48	0.17	2.40	2.49	2.33	2.06	2.11	2.01	0.34	0.38	0.29
20	0.27	0.46	0.17	2.29	2.53	1.37	1.98	2.19	1.52	0.35	0.43	0.32
21	0.27	0.36	0.19	2.50	2.55	2.44	2.15	2.21	2.10	0.34	0.38	0.34
22	0.20	0.24	0.17	2.50	2.53	2.48	2.15	2.17	2.12	0.35	0.38	0.34
23	0.21	0.26	0.19	2.49	2.53	2.46	2.14	2.17	2.10	0.35	0.38	0.34
24	0.19	0.29	0.14	2.46	2.51	2.41	2.11	2.15	2.05	0.36	0.38	0.34
25	0.18	0.22	0.15	2.48	2.51	2.44	2.12	2.15	2.09	0.36	0.38	0.34
26	0.19	0.22	0.15	2.47	2.53	2.39	2.11	2.17	2.03	0.36	0.38	0.36
27	0.19	0.24	0.14	2.43	2.46	2.39	2.07	2.10	2.03	0.37	0.38	0.35
28	0.30	0.51	0.17	2.47	2.58	2.39	2.10	2.22	2.03	0.37	0.39	0.36
29	0.23	0.27	0.17	2.44	2.50	2.39	2.08	2.14	2.03	0.37	0.38	0.36
30	0.26	0.55	0.15	2.48	2.53	2.41	2.11	2.17	2.05	0.36	0.38	0.36
31	----	----	----	----	----	----	----	----	----	----	----	----
月平均值	0.20			2.45			2.06			0.39		
最大值	0.30			2.54			2.15			0.47		
發生日期	14			8			21			15		
日標準值												
時標準值												
備註												

附錄Ⅳ.2-55 核四施工環境空氣品質連續監測--龍門測站104年4月監測結果（續2）
空氣品質監測月報表

主管單位: 台電環保處　測站名稱: 龍門站　監測時間: 2015/04/01~2015/04/30
印表日期: 2015/5/7

項目 / 日期	總懸浮微粒(TSP) $\mu g/m^3$		懸浮微粒(PM_{10}) $\mu g/m^3$		懸浮微粒($PM_{2.5}$) $\mu g/m^3$		臭氧(O_3)ppb			風速	風向
	每日平均值	小時最大值	每日平均值	小時最大值	每日平均值	小時最大值	每日平均值	小時最大值	小時最小值	每日平均值	每日平均值
1	69.3	106.0	39.1	73.7	----	----	34.7	74.2	13.2	1.3	南
2	66.0	92.7	31.2	36.5	----	----	28.4	37.6	15.6	2.6	南
3	63.9	91.1	34.4	52.1	----	----	31.2	46.7	12.3	2.0	南
4	67.1	106.3	35.9	66.0	----	----	26.5	40.9	13.5	1.6	南
5	63.0	152.1	35.6	113.7	----	----	21.9	28.0	13.7	1.7	南南西
6	74.6	226.0	35.7	74.3	----	----	23.7	49.1	10.9	2.3	南南東
7	62.8	74.9	37.7	45.7	15.1	38.4	57.2	64.3	49.9	3.6	北
8	63.1	74.0	----	----	11.4	22.2	61.5	63.1	58.6	3.4	北
9	60.5	76.8	----	----	15.4	21.9	57.2	63.1	43.4	1.3	東南
10	56.0	84.4	----	----	12.6	21.3	63.1	69.6	49.6	2.4	東
11	65.4	95.9	----	----	21.2	27.3	63.0	71.8	53.3	1.3	南
12	53.1	76.2	----	----	18.0	36.2	56.2	69.9	40.5	1.1	南
13	79.4	123.8	----	----	28.8	43.8	61.0	88.5	36.1	1.6	西南西
14	89.9	143.5	----	----	27.8	37.5	61.2	89.9	35.2	1.6	西南
15	77.1	118.4	----	----	29.2	44.8	63.3	86.7	42.2	1.8	南
16	82.0	111.1	----	----	33.6	48.3	58.3	104.4	25.6	1.3	南
17	86.9	140.3	----	----	37.0	65.4	47.7	67.5	18.6	0.8	東南東
18	75.3	144.8	----	----	28.3	61.0	30.6	54.9	14.0	1.7	南
19	77.9	124.8	----	----	29.0	39.7	30.3	44.3	20.0	0.6	南南東
20	76.5	99.4	62.1	68.9	26.2	34.9	42.3	68.2	24.4	1.5	南南西
21	94.8	129.8	66.7	91.7	----	----	62.6	73.2	32.1	1.4	西北西
22	63.1	75.9	36.7	49.8	----	----	50.5	73.5	25.8	1.0	南
23	69.3	88.6	39.8	62.9	----	----	43.8	70.9	21.4	0.7	南南東
24	78.6	107.6	49.8	74.9	----	----	46.2	65.1	22.2	0.7	南南西
25	87.7	154.6	54.4	103.2	----	----	46.7	77.6	28.9	0.6	南南東
26	75.3	111.7	44.9	81.6	----	----	55.9	71.5	22.4	0.9	南南東
27	72.5	106.3	42.6	82.5	----	----	50.7	58.6	38.5	0.8	西南西
28	84.1	119.4	53.8	82.5	----	----	43.1	80.0	17.6	0.7	南
29	82.2	161.9	49.3	59.4	----	----	37.9	61.0	11.3	0.5	南南東
30	99.2	139.4	69.1	98.4	----	----	63.8	87.2	20.0	0.9	南
31	----	----	----	----	----	----	----	----	----	----	----
月平均值	73.9		45.5		23.8		47.4			1.4	
最大值	99.2		69.1		37.0		63.8			3.6	南
發生日期	30		30		17		30			7	40%
日標準值	250		125								
時標準值											
備註											

附錄Ⅳ.2-56 核四施工環境空氣品質連續監測--龍門測站104年5月監測結果
空氣品質監測月報表

主管單位: 台電環保處　測站名稱: 龍門站　監測時間: 2015/05/01~2015/05/31
印表日期: 2015/6/8

項目 / 日期	二氧化硫(SO_2)ppb			二氧化氮(NO_2)ppb			氮氧化物(NO_X)ppb			一氧化氮(NO)ppb		
	每日平均值	小時最大值	小時最小值	每日平均值	小時最大值	小時最小值	每日平均值	小時最大值	小時最小值	每日平均值	小時最大值	小時最小值
1	1.2	1.5	0.9	4.3	7.9	2.1	5.1	8.9	2.6	0.8	2.4	0.3
2	1.4	2.6	0.9	3.8	5.6	1.9	4.5	6.7	2.9	0.7	1.4	0.3
3	1.8	3.8	1.0	4.8	6.3	2.9	5.8	8.5	3.6	1.0	2.7	0.3
4	1.0	1.9	0.7	3.8	6.5	2.1	4.9	8.7	2.1	1.1	2.9	0.2
5	0.8	0.9	0.5	4.8	9.7	1.2	6.7	11.6	2.9	1.9	2.4	1.5
6	1.9	4.1	0.7	5.3	13.0	2.9	7.2	14.9	4.6	1.9	2.1	1.7
7	1.3	2.6	0.9	4.1	9.2	2.2	6.7	14.2	4.1	2.6	5.5	1.7
8	1.3	1.7	1.0	4.2	10.3	2.1	6.0	12.3	3.8	1.9	2.2	1.5
9	1.8	3.9	0.9	4.8	8.2	3.1	7.1	10.9	5.1	2.4	4.8	1.5
10	1.0	1.4	0.9	2.8	4.3	1.0	4.7	6.2	2.9	2.0	2.4	1.5
11	1.4	1.7	0.5	3.2	8.0	1.9	5.4	11.1	3.9	2.2	2.9	1.9
12	1.8	2.4	1.2	4.1	7.5	2.2	6.0	9.7	4.4	2.0	2.6	1.5
13	1.8	3.2	1.4	3.9	7.0	2.2	6.0	9.4	3.9	2.1	2.6	1.7
14	2.0	4.3	1.4	4.3	7.4	2.2	6.5	10.8	4.4	2.2	3.2	1.5
15	2.2	5.5	1.4	4.2	7.9	2.4	6.5	10.6	3.9	2.3	3.9	1.5
16	2.3	3.8	1.5	4.7	8.5	2.6	7.2	12.3	5.1	2.5	5.0	1.9
17	2.0	2.7	1.5	3.9	8.0	2.2	6.1	10.8	4.3	2.2	2.7	1.9
18	2.1	3.8	1.5	4.0	6.3	2.2	6.0	8.7	3.2	2.0	3.9	0.5
19	2.0	2.7	1.5	3.4	6.0	1.0	4.5	7.7	1.7	1.1	2.2	0.5
20	1.6	1.9	1.4	3.4	6.7	1.4	4.1	7.7	1.9	0.8	1.7	0.3
21	1.7	1.9	1.4	1.8	4.3	0.7	2.1	4.8	0.9	0.4	0.9	0.0
22	1.6	2.1	1.2	4.0	14.9	1.2	4.7	15.9	1.4	0.7	1.4	0.2
23	2.0	2.4	1.9	5.7	8.9	1.4	10.7	70.1	1.7	5.1	64.4	0.1
24	2.0	2.2	1.9	3.4	5.6	0.9	4.1	7.7	1.4	0.7	2.1	0.2
25	2.2	2.6	2.1	4.2	9.7	1.5	5.4	14.7	2.4	1.2	5.0	0.3
26	2.4	2.7	2.2	4.8	9.9	2.4	5.9	10.9	3.2	1.1	2.2	0.5
27	2.8	3.6	2.4	3.4	5.5	1.5	4.3	6.8	2.1	0.9	2.4	0.2
28	3.0	4.3	2.6	3.6	6.2	2.2	4.5	6.8	2.7	0.9	2.9	0.3
29	2.9	4.6	2.6	4.1	8.4	2.2	5.2	9.4	2.4	1.1	4.6	0.2
30	3.4	6.5	2.7	4.1	6.8	2.7	5.4	10.6	3.1	1.2	5.3	0.2
31	3.0	4.1	2.6	3.6	7.0	1.9	4.2	7.4	2.2	0.6	1.9	0.2
月平均值	1.9			4.0			5.6			1.6		
最大值	3.4			5.7			10.7			5.1		
發生日期	30			23			23			23		
日標準值												
時標準值												
備註												

附錄Ⅳ.2-56 核四施工環境空氣品質連續監測--龍門測站104年5月監測結果（續1）
空氣品質監測月報表

主管單位: 台電環保處　測站名稱: 龍門站　監測時間: 2015/05/01~2015/05/31
印表日期: 2015/6/8

項目 / 日期	一氧化碳(CO)ppm			總碳氫化合物(THC)ppm			甲烷 (CH_4)ppm			非甲烷(NMHC)ppm		
	每日平均值	小時最大值	小時最小值	每日平均值	小時最大值	小時最小值	每日平均值	小時最大值	小時最小值	每日平均值	小時最大值	小時最小值
1	0.18	0.22	0.14	2.47	2.56	2.41	2.10	2.19	2.03	0.37	0.41	0.36
2	0.19	0.26	0.12	2.43	2.50	2.38	2.06	2.12	2.00	0.37	0.39	0.36
3	0.25	0.36	0.17	2.46	2.55	2.38	2.10	2.17	2.02	0.37	0.38	0.36
4	0.20	0.26	0.14	2.47	2.51	2.43	2.12	2.15	2.09	0.35	0.38	0.34
5	0.15	0.19	0.12	2.47	2.51	2.43	2.12	2.15	2.09	0.34	0.38	0.34
6	0.23	0.46	0.17	2.47	2.58	2.43	2.12	2.17	2.07	0.36	0.41	0.34
7	0.24	0.41	0.14	2.49	2.53	2.44	2.13	2.17	2.09	0.35	0.38	0.34
8	0.20	0.26	0.12	2.50	2.55	2.39	2.14	2.19	2.03	0.35	0.36	0.34
9	0.27	0.34	0.15	2.50	2.56	2.43	2.14	2.22	2.09	0.35	0.38	0.34
10	0.14	0.24	0.10	2.45	2.56	2.34	2.10	2.21	2.00	0.35	0.39	0.34
11	0.14	0.26	0.10	2.37	2.41	2.32	2.01	2.05	1.98	0.35	0.38	0.34
12	0.26	0.32	0.22	2.52	2.58	2.41	2.15	2.22	2.05	0.37	0.41	0.36
13	0.26	0.36	0.21	2.51	2.60	2.46	2.14	2.24	2.09	0.37	0.39	0.36
14	0.25	0.48	0.10	2.47	2.60	2.38	2.08	2.17	2.00	0.39	0.44	0.36
15	0.20	0.26	0.12	2.41	2.50	2.36	2.04	2.12	1.98	0.38	0.39	0.36
16	0.22	0.32	0.14	2.42	2.48	2.36	2.04	2.09	1.98	0.38	0.43	0.36
17	0.20	0.27	0.10	2.43	2.50	2.38	2.06	2.12	2.00	0.38	0.39	0.36
18	0.20	0.27	0.12	2.38	2.48	2.24	2.04	2.10	1.97	0.33	0.41	0.27
19	0.13	0.19	0.10	2.32	2.41	2.26	2.04	2.14	1.97	0.28	0.29	0.27
20	0.13	0.19	0.10	2.35	2.46	2.27	2.06	2.19	2.00	0.28	0.29	0.27
21	0.15	0.21	0.10	2.43	2.50	2.36	2.14	2.21	2.07	0.29	0.29	0.27
22	0.13	0.17	0.10	2.41	2.50	2.32	2.12	2.22	2.03	0.28	0.29	0.27
23	0.18	0.36	0.10	2.28	2.51	1.66	2.00	2.22	1.37	0.29	0.31	0.27
24	0.16	0.24	0.10	2.26	2.36	2.19	1.97	2.07	1.88	0.29	0.29	0.29
25	0.16	0.27	0.09	2.36	2.65	2.21	2.04	2.26	1.91	0.33	0.43	0.29
26	0.25	0.32	0.21	2.63	2.68	2.55	2.24	2.27	2.19	0.39	0.44	0.36
27	0.30	0.38	0.22	2.60	2.67	2.53	2.20	2.26	2.14	0.39	0.43	0.36
28	0.27	0.34	0.19	2.54	2.63	2.44	2.15	2.24	2.09	0.39	0.43	0.36
29	0.27	0.36	0.17	2.55	2.65	2.50	2.15	2.21	2.10	0.40	0.44	0.38
30	0.30	0.39	0.21	2.55	2.62	2.48	2.16	2.22	2.10	0.40	0.43	0.36
31	0.25	0.34	0.14	2.62	2.75	2.50	2.17	2.24	2.09	0.44	0.56	0.36
月平均值	0.21			2.46			2.10			0.35		
最大值	0.30			2.63			2.24			0.44		
發生日期	30			26			26			31		
日標準值												
時標準值												
備註												

附錄Ⅳ.2-56 核四施工環境空氣品質連續監測--龍門測站104年5月監測結果（續2）
空氣品質監測月報表

主管單位: 台電環保處　測站名稱: 龍門站　監測時間: 2015/05/01~2015/05/31
印表日期: 2015/6/8

項目 / 日期	總懸浮微粒(TSP) μg/m³		懸浮微粒(PM_{10}) μg/m³		懸浮微粒($PM_{2.5}$) μg/m³		臭氧(O_3)ppb			風速	風向
	每日平均值	小時最大值	每日平均值	小時最大值	每日平均值	小時最大值	每日平均值	小時最大值	小時最小值	每日平均值	每日平均值
1	76.0	105.1	47.6	60.3	----	----	50.5	64.8	20.9	1.1	南南西
2	63.7	75.9	37.0	52.4	----	----	36.7	53.8	18.5	1.1	南
3	76.6	126.0	46.5	68.6	----	----	41.5	64.8	12.0	0.9	西南
4	81.1	115.9	48.6	72.4	39.5	59.0	57.2	75.9	37.3	0.9	西
5	64.1	77.5	----	----	23.5	30.8	51.5	62.2	36.6	0.3	西南
6	73.1	115.6	----	----	23.9	52.7	49.8	79.3	17.9	0.7	南南東
7	83.7	107.3	----	----	35.4	54.0	38.3	62.9	5.3	1.2	西
8	65.2	76.8	----	----	22.4	30.2	38.6	55.4	11.8	0.8	南
9	85.3	128.9	----	----	36.3	76.2	46.6	92.3	9.4	1.0	西南
10	64.5	88.9	----	----	18.3	29.5	35.8	54.9	15.7	0.8	南南西
11	59.5	71.4	----	----	14.0	29.2	17.2	24.3	8.2	1.7	南
12	93.8	154.3	----	----	29.9	43.2	48.3	72.5	22.2	1.8	西北西
13	62.3	75.9	----	----	19.8	27.9	47.3	67.9	20.7	1.3	南南西
14	63.5	93.0	----	----	22.5	34.6	25.2	50.8	10.3	1.3	南
15	62.9	85.4	----	----	20.0	35.9	25.9	52.6	11.5	1.4	南南東
16	64.8	83.8	----	----	23.2	33.0	21.8	38.3	10.4	0.8	南
17	68.9	98.1	----	----	23.1	38.7	26.8	47.2	8.0	0.7	南南東
18	66.3	83.5	42.8	56.8	21.9	29.5	24.9	42.2	6.7	1.6	南
19	75.4	92.4	47.6	86.0	----	----	23.5	35.9	9.2	0.7	南
20	66.8	86.3	32.7	51.4	----	----	33.9	61.0	12.6	0.9	西
21	90.4	119.4	62.7	93.0	----	----	68.9	78.3	55.0	0.9	東南東
22	58.5	71.7	25.6	51.4	----	----	37.7	71.3	11.3	0.5	南南東
23	59.0	71.1	27.5	44.4	----	----	25.0	46.3	6.3	0.3	南
24	53.6	64.4	19.7	31.7	----	----	33.2	54.5	9.1	0.9	西南西
25	67.3	82.5	35.2	62.5	----	----	38.7	51.6	14.0	1.1	西北西
26	68.5	79.4	39.1	55.2	----	----	27.2	47.2	9.7	0.4	西南
27	56.9	64.4	29.1	43.5	----	----	24.8	44.6	8.2	0.6	南
28	57.3	69.2	29.2	40.6	----	----	24.7	46.5	9.4	0.6	南
29	60.3	68.6	31.2	44.4	----	----	25.0	52.8	7.4	0.8	南南西
30	70.8	84.4	40.1	52.7	----	----	35.1	65.6	8.4	1.1	南南西
31	68.5	90.8	41.7	72.1	----	----	28.7	54.9	9.7	0.6	南
月平均值	68.7		38.0		24.9		35.8			0.9	
最大值	93.8		62.7		39.5		68.9			1.8	南
發生日期	12		21		4		21			12	35%
日標準值	250		125								
時標準值											
備註											

附錄Ⅳ.2-57 核四施工環境空氣品質連續監測--龍門測站104年6月監測結果
空氣品質監測月報表

主管單位: 台電環保處　測站名稱: 龍門站　監測時間: 2015/06/01~2015/06/30
印表日期: 2015/7/7

項目 / 日期	二氧化硫(SO_2)ppb			二氧化氮(NO_2)ppb			氮氧化物(NO_X)ppb			一氧化氮(NO)ppb		
	每日平均值	小時最大值	小時最小值	每日平均值	小時最大值	小時最小值	每日平均值	小時最大值	小時最小值	每日平均值	小時最大值	小時最小值
1	2.8	3.4	2.2	3.6	5.1	2.4	4.7	8.0	3.1	1.1	2.9	0.7
2	3.0	4.4	2.4	3.2	5.5	1.2	4.1	6.2	1.5	1.0	2.1	0.2
3	2.9	3.6	2.4	4.0	5.8	2.1	5.1	6.6	2.8	1.0	1.9	0.5
4	2.7	3.1	2.4	3.1	5.3	1.0	4.3	7.9	1.5	1.2	4.3	0.2
5	3.3	5.5	2.6	3.3	5.0	1.9	4.5	7.6	1.9	1.2	3.2	0.3
6	2.6	2.9	2.4	4.8	8.2	2.2	5.7	11.6	2.9	0.9	3.4	0.2
7	2.8	4.4	2.4	3.9	8.2	2.4	4.9	9.1	3.1	0.9	1.7	0.5
8	3.1	4.4	2.4	3.5	7.5	1.9	4.7	9.9	2.4	1.2	2.4	0.3
9	2.9	5.3	2.2	3.3	6.2	1.4	4.5	9.1	2.1	1.2	2.9	0.2
10	3.1	4.3	2.4	2.8	4.6	1.0	3.6	6.8	1.5	0.8	2.2	0.2
11	3.3	5.6	2.6	4.2	5.8	2.1	5.3	8.6	2.6	1.1	3.2	0.2
12	3.4	4.8	2.6	3.6	6.0	1.7	4.5	7.2	2.6	0.9	1.9	0.3
13	3.2	4.8	2.4	4.1	9.2	1.9	5.3	12.4	2.8	1.1	3.2	0.5
14	2.9	4.1	2.6	3.3	6.2	1.2	4.4	9.1	2.2	1.1	2.9	0.5
15	2.5	5.5	0.7	3.6	6.2	1.5	4.7	7.2	2.0	1.1	2.4	0.5
16	1.6	3.8	0.5	4.3	6.5	2.4	5.4	7.7	3.1	1.1	2.7	0.3
17	1.2	3.1	0.2	3.9	6.0	1.5	5.0	8.0	2.0	1.1	2.9	0.5
18	2.5	5.6	0.7	5.2	8.4	2.7	6.6	11.6	3.0	1.4	4.4	0.3
19	1.8	4.1	0.9	3.9	5.8	1.9	4.9	6.9	2.6	1.0	2.4	0.3
20	1.4	2.7	1.0	3.4	7.4	1.5	4.3	8.1	1.8	0.9	2.2	0.3
21	2.0	5.3	1.0	3.4	5.5	1.5	4.2	7.4	1.3	0.9	2.2	0.2
22	2.1	3.8	1.2	3.7	7.9	1.5	4.8	8.9	2.5	1.1	3.2	0.2
23	2.8	5.1	1.7	4.6	7.0	2.2	5.3	7.9	2.7	0.8	2.7	0.2
24	3.0	5.1	1.7	4.2	6.3	2.6	4.8	7.0	2.9	0.6	1.4	0.2
25	2.7	5.8	1.7	4.2	6.3	2.1	4.7	7.2	2.4	0.5	1.7	0.2
26	3.1	4.6	1.9	5.0	8.7	2.4	5.7	12.3	2.7	0.7	3.6	0.2
27	3.2	8.5	2.1	4.8	7.4	2.1	5.6	10.2	2.4	0.9	3.4	0.2
28	2.3	3.4	1.7	3.7	5.5	2.4	4.2	6.2	2.6	0.4	1.2	0.2
29	2.6	5.5	1.7	4.7	7.4	2.4	5.4	8.7	2.7	0.7	2.6	0.2
30	2.8	5.1	1.9	4.9	7.5	2.6	5.6	10.7	2.9	0.7	3.2	0.2
31	----	----	----	----	----	----	----	----	----	----	----	----
月平均值	2.7			3.9			4.9			1.0		
最大值	3.4			5.2			6.6			1.4		
發生日期	12			18			18			18		
日標準值												
時標準值												
備註												

附錄Ⅳ.2-57 核四施工環境空氣品質連續監測--龍門測站104年6月監測結果（續1）
空氣品質監測月報表

主管單位: 台電環保處　測站名稱: 龍門站　監測時間: 2015/06/01~2015/06/30
印表日期: 2015/7/7

項目 / 日期	一氧化碳(CO)ppm			總碳氫化合物(THC)ppm			甲烷 (CH_4)ppm			非甲烷(NMHC)ppm		
	每日平均值	小時最大值	小時最小值	每日平均值	小時最大值	小時最小值	每日平均值	小時最大值	小時最小值	每日平均值	小時最大值	小時最小值
1	0.28	0.55	0.19	2.64	2.77	2.50	2.18	2.24	2.10	0.46	0.56	0.36
2	0.27	0.41	0.14	2.57	2.74	2.46	2.16	2.24	2.09	0.41	0.55	0.36
3	0.25	0.34	0.15	2.70	2.82	2.58	2.16	2.26	2.10	0.54	0.65	0.39
4	0.21	0.31	0.09	2.76	2.85	2.63	2.18	2.26	2.09	0.58	0.63	0.50
5	0.22	0.27	0.15	2.72	2.80	2.63	2.17	2.24	2.09	0.56	0.60	0.51
6	0.28	0.36	0.22	2.81	2.99	2.74	2.26	2.38	2.21	0.55	0.63	0.50
7	0.24	0.29	0.17	2.78	2.91	2.67	2.23	2.27	2.15	0.55	0.62	0.51
8	0.23	0.31	0.14	2.71	2.91	2.00	2.24	2.62	1.40	0.47	0.62	0.29
9	0.19	0.34	0.09	2.69	2.84	2.58	2.40	2.55	2.27	0.30	0.31	0.29
10	0.15	0.19	0.09	2.68	2.82	2.53	2.38	2.53	2.22	0.30	0.31	0.29
11	0.21	0.29	0.12	2.70	2.85	2.55	2.40	2.55	2.24	0.30	0.31	0.29
12	0.16	0.24	0.07	2.69	2.84	2.56	2.40	2.55	2.27	0.30	0.31	0.29
13	0.14	0.21	0.03	2.67	2.79	2.55	2.38	2.50	2.24	0.30	0.31	0.29
14	0.10	0.19	0.03	2.70	2.85	2.55	2.40	2.55	2.26	0.30	0.31	0.29
15	0.12	0.22	0.05	2.66	2.84	2.51	2.33	2.56	2.14	0.33	0.39	0.29
16	0.22	0.27	0.15	2.67	2.74	2.60	2.25	2.31	2.19	0.41	0.46	0.38
17	0.24	0.38	0.15	2.64	2.77	2.55	2.23	2.32	2.15	0.41	0.46	0.36
18	0.28	0.39	0.17	2.67	2.75	2.58	2.27	2.36	2.17	0.41	0.43	0.39
19	0.25	0.34	0.17	2.66	2.80	2.53	2.25	2.34	2.14	0.41	0.46	0.38
20	0.25	0.34	0.21	2.70	2.82	2.65	2.30	2.41	2.26	0.41	0.44	0.38
21	0.26	0.41	0.17	2.69	2.80	2.58	2.28	2.41	2.17	0.41	0.46	0.38
22	0.19	0.26	0.14	2.68	2.89	2.55	2.23	2.32	2.15	0.45	0.65	0.38
23	0.24	0.31	0.15	2.71	3.04	2.58	2.26	2.34	2.19	0.45	0.74	0.38
24	0.26	0.32	0.21	2.69	3.01	2.55	2.26	2.34	2.15	0.43	0.77	0.38
25	0.23	0.26	0.19	2.69	3.04	2.60	2.26	2.32	2.15	0.43	0.70	0.38
26	0.26	0.39	0.15	2.68	2.91	2.53	2.28	2.36	2.17	0.41	0.55	0.29
27	0.26	0.34	0.17	2.58	2.72	2.43	2.28	2.41	2.14	0.31	0.36	0.29
28	0.21	0.27	0.15	2.59	2.68	2.48	2.29	2.38	2.17	0.31	0.31	0.29
29	0.26	0.38	0.15	2.59	2.74	2.44	2.26	2.39	2.15	0.34	0.41	0.29
30	0.25	0.38	0.19	2.66	2.77	2.56	2.26	2.36	2.15	0.40	0.43	0.38
31	----	----	----	----	----	----	----	----	----	----	----	----
月平均值	0.22			2.68			2.27			0.41		
最大值	0.28			2.81			2.40			0.58		
發生日期	6			6			11			4		
日標準值												
時標準值												
備註												

附錄Ⅳ.2-57 核四施工環境空氣品質連續監測--龍門測站104年6月監測結果（續2）
空氣品質監測月報表

主管單位: 台電環保處　測站名稱: 龍門站　監測時間: 2015/06/01~2015/06/30
印表日期: 2015/7/7

項目 / 日期	總懸浮微粒(TSP) $\mu g/m^3$		懸浮微粒(PM_{10}) $\mu g/m^3$		懸浮微粒($PM_{2.5}$) $\mu g/m^3$		臭氧(O_3)ppb			風速	風向
	每日平均值	小時最大值	每日平均值	小時最大值	每日平均值	小時最大值	每日平均值	小時最大值	小時最小值	每日平均值	每日平均值
1	61.6	70.5	33.2	44.4	22.2	35.6	31.4	52.8	9.7	0.8	南
2	63.1	76.5	----	----	16.3	37.1	30.2	56.8	17.9	1.1	南
3	62.0	71.7	----	----	19.5	29.5	30.7	49.1	14.7	0.7	南南東
4	73.6	130.8	----	----	21.5	39.0	31.1	53.2	13.5	0.6	南
5	67.3	108.3	----	----	21.1	25.7	39.9	63.8	15.2	0.9	南南東
6	77.7	104.8	----	----	23.8	43.2	53.4	64.3	27.9	0.7	西南西
7	65.6	88.6	----	----	16.5	29.5	33.2	58.5	21.4	0.6	南
8	62.6	76.8	----	----	18.0	27.3	31.2	50.3	18.1	1.1	南南東
9	64.5	76.8	----	----	21.4	33.7	31.3	46.2	18.1	0.9	南南東
10	61.6	75.9	----	----	21.2	31.4	37.2	59.3	21.0	1.0	東南
11	61.1	70.8	----	----	20.9	43.2	37.9	59.1	16.8	1.2	南南東
12	69.7	99.0	----	----	24.3	32.7	45.3	63.1	22.6	0.7	南南東
13	59.8	71.7	----	----	22.7	33.7	36.3	63.9	20.0	0.9	南
14	57.2	67.6	----	----	17.8	30.5	26.6	36.1	15.6	1.2	南
15	55.2	65.1	22.0	28.6	17.1	29.5	30.0	42.1	20.5	1.1	南
16	56.3	107.3	26.6	37.1	----	----	31.4	62.1	13.7	1.0	南南東
17	54.9	72.4	29.7	50.2	----	----	27.9	50.8	14.4	1.6	南南東
18	60.7	83.5	34.7	52.1	----	----	34.8	70.9	12.1	1.1	南南東
19	60.5	71.1	34.8	47.3	----	----	34.7	62.4	12.8	0.7	南南東
20	58.7	69.2	32.9	43.8	----	----	38.2	56.2	14.0	0.8	南南東
21	53.2	74.0	28.0	42.9	----	----	32.7	67.9	12.6	0.7	南南東
22	46.7	101.9	17.2	34.6	----	----	22.7	31.1	14.7	1.3	南
23	45.6	58.4	19.4	28.3	----	----	26.6	50.6	11.6	0.8	南南東
24	49.2	60.6	25.3	35.2	----	----	36.7	79.3	13.8	0.7	東南
25	52.0	62.9	27.3	39.4	----	----	33.1	61.9	15.2	0.7	南南東
26	63.0	70.2	38.8	51.7	----	----	34.5	57.1	13.5	1.0	南
27	66.5	77.8	40.9	50.2	----	----	34.8	62.7	10.1	0.7	東南
28	61.2	72.7	38.6	48.3	----	----	35.2	53.7	15.6	0.9	南
29	63.1	83.5	34.7	43.8	31.8	46.0	41.0	76.8	14.0	1.3	南
30	58.7	73.0	----	----	25.0	31.4	33.8	60.7	14.5	1.1	南
31	----	----	----	----	----	----	----	----	----	----	----
月平均值	60.4		30.3		21.2		34.1			0.9	
最大值	77.7		40.9		31.8		53.4			1.6	南南東
發生日期	6		27		29		6			17	47%
日標準值	250		125								
時標準值											
備註											

附錄 IV.2-58 空氣品質監測現場紀錄(104 年 4 月貢寮國小)(續 1)

FF-0150-A(20150101)

空氣品質檢測工作記錄

計畫編號：B0105　　計畫期數：05

測站名稱：貢寮國小　　檢測方式：連續檢測

檢測項目：NOx, CO, THC, TSP, Ws, Wd, Temp, RH%

檢測員：林易寧　　檢測日期：2015.4.9 ~ 2015.4.10.

一、採樣作業及位置：

採樣開始 結束 測點 [illegible]

[illegible]

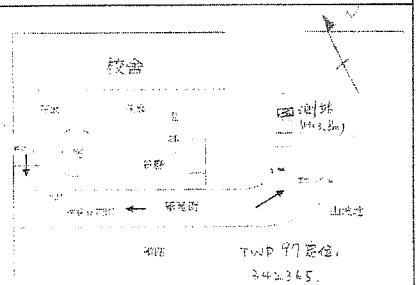

二、現場狀況說明：

1. 測站位於貢寮國小側門停車場內，採樣期間車輛進出停放。
2. 測站西南側為高度約 [illegible] 之主要道路。

三、檢測結果：

項目	SO_2	NO_2	NO	NO_x	CO	O_3	CO_2	THC	CH_4	NMHC	PM_{10}
最小值	/	4	2	3	0.3	/	/	1.94	1.74	0.19	/
最大值	/	8	5	6	0.3	/	/	1.97	1.77	0.21	/
單位	ppb	ppb	ppb	ppb	ppm	ppb	ppm	ppm	ppm	ppm	$\mu g/m^3$

電子資料檔儲存位置：[illegible]

品保品管課：[illegible] 2015.4.15

附錄 IV.2-58 空氣品質監測現場紀錄(104 年 4 月貢寮國小)

FF-0150-A(20150101)

空氣品質監測現場記錄

計畫編號：B0105　　計畫期數：05

測站名稱：貢寮國小　　採樣行程編號：GBAB 1504 0870.

檢測項目：☐SO_2 ☑NO_x ☑CO ☐O_3 ☐CO_2 ☑THC ☑TSP ☐PM_{10} ☐$PM_{2.5}$

☑Ws ☑Wd ☑Temp ☑Hum　　樣品編號：GL 0410 AR

檢測員：林易寧.　　檢測日期：2015.4.9 - 2015.4.10.

一、儀器使用查對

項目 \ 內容	使用儀器廠牌型號	使用電源狀況 OK(V) CHECK(○)	物壓過濾紙更換 是(V) 否(○)	抽氣流量 (請加註單位)	環署公告檢測方法
SO_2	—	—	—	—	NIEA A416
NO_x	HORIBA APNA-360	V	V	0.8 L/min	NIEA A417
CO	HORIBA APMA-370	V	V	34.3 kpa	NIEA A421
O_3	—	—	—	—	NIEA A420
CO_2	—	—	—	—	NIEA A448
THC	HORIBA APHA-370	V	V	0.9 L/min	NIEA A740
TSP	KIMOTO 121 FT	V	—	—	NIEA A102
PM_{10}	—	—	—	—	NIEA A206
$PM_{2.5}$	—	—	—	—	NIEA A205

二、現場狀況描述

1. 監測開始時間：a. 粒狀物 13:50 b. 氣狀物 14:00。
2. 風速約為 0.2 m/s~ 1.1 m/s ；風向多為 靜風 風~ 東北東 風。
3. 溫度變化 16.2 ℃~ 17.9 ℃ ；濕度變化 95 %~ 98 %。
4. 天候狀況：採樣前(☐晴 ☑陰 ☐雨)；採樣後(☐晴 ☑陰 ☐雨)。
5. 大氣壓力：採樣開始時 768 torr(mm-Hg)；採樣結束時 767 torr(mm-Hg)。

附錄 IV.2-58 空氣品質監測現場紀錄(104 年 4 月貢寮國小)(續 3)

FF-0150-A(20150101)

空氣品質監測現場記錄

計畫編號：B0105　　計畫期數：05

測站名稱：貢寮國小　　採樣行程編號：GBAB1504015FC

檢測項目：□SO_2 ☑NO_x □CO □O_2 □CO_2 ☑THC ☑TSP □PM_{10} □$PM_{2.5}$

☑Ws □Wd ☑Temp ☑Hum　　樣品編號：GL0411A9.

檢 測 員：林昱亨 林俊德　　檢測日期：2015.4.10 ~ 2015.4.11

一、儀器使用查對

內容 / 項目	使用儀器 廠牌型號	使用電源狀況 OK(V) CHECK(○)	粉塵過濾紙更換 是(V) 否(○)	抽氣流量 (請加註單位)	環署公告 檢測方法
SO_2	—	—	—	—	NIEA A416
NO_x	HORIBA APNA-370	V	O	0.5 L/min	NIEA A417
CO	HORIBA APMA-370	V	O	34.3 kPa	NIEA A421
O_2	—	—	—	—	NIEA A420
CO_2	—	—	—	—	NIEA A448
THC	HORIBA APHA-370	V	O	0.5 L/min	NIEA A740
TSP	KIMOTO 121FT	V	—	—	NIEA A102
PM_{10}	—	—	—	—	NIEA A206
$PM_{2.5}$	—	—	—	—	NIEA A205

二、現場狀況描述

1. 監測開始時間：a.粒狀物 14:00 b.氣狀物 14:00。
2. 風速約為 0.0 m/s ~ 1.0 m/s ；風向多為 靜風 風 ~ 東北東 風。
3. 溫度變化 14.9 ℃ ~ 16.0 ℃ ；溼度變化 70 % ~ 75 %。
4. 天氣狀況：採樣前(□晴 ☑陰 □雨)；採樣後(□晴 ☑陰 □雨)。
5. 大氣壓力：採樣開始時 761 torr(mm-Hg)；採樣結束時 759 torr(mm-Hg)。

附錄 IV.2-58 空氣品質監測現場紀錄(104 年 4 月貢寮國小)(續 2)

FF-0170-A(20150101)

空氣污染物採樣記錄(I)

計畫編號：B0105　　計畫期數：05

測站名稱：貢寮國小

檢測項目：☑TSP □其它_____　　採樣行程編號：GBAB1504015FC

檢 測 員：林昱亨　　採樣日期：2015.4.9 ~ 2015.4.10

一、採樣器基本資料

高量採樣器	廠牌：KIMOTO	型號：121FT	編號：PAA-024.		
小孔流量校正器	廠牌：TISCH	型號：TE-5025	編號：5105796		

二、採樣前查校

採樣前查校	執行時間	13:40 ~ 13:49	溫度(℃)	18.1	大氣壓力 torr(mm-Hg)	761

儀器、管線洩漏測試結果是否正常？☑是 □否

浮子讀值	1.200	實際流量	1.296 (l/min)	流量查校誤差是否
水柱壓差	6.2 (in-H_2O)	校正流量	1.205 (l/min)	< ±7 % ？☑是 □否

三、空白製作

BK	濾紙編號	201504005	執行時間	13:48 ~ 13:49

四、採樣開始

TSP	濾紙編號	201504016	開始時間	13:50	天候狀況	陰
初流量之浮子讀值	第1次	第2次	第3次	3次平均值	實際初流量(l/min)	
	1.200	1.200	1.200	1.200	1.296	

五、採樣結束

TSP	濾紙編號	201504016	結束時間	15:50	天候狀況	陰
末流量之浮子讀值	第1次	第2次	第3次	3次平均值	實際末流量(l/min)	
	1.290	1.290	1.290	1.290	1.296	
平均流量 (l/min)	1.291	採樣時間 (min)	1440	總採氣量 (l)	1859040	

樣品外觀檢視：☑完整 □缺漏　　封條完整、標示清楚：☑是 □否

六、採樣後查校

採樣後查校	執行時間	15:51 ~ 15:59	溫度(℃)	16.7	大氣壓力 torr(mm-Hg)	759

儀器、管線洩漏測試結果是否正常？☑是 □否

浮子讀值	1.200	實際流量	1.296 (l/min)	流量查校誤差是否
水柱壓差	6.2 (in-H_2O)	校正流量	1.210 (l/min)	< ±7 % ？☑是 □否

備註：

品保品管課：[signature] 2015.4.15

附錄 IV.2-58 空氣品質監測現場紀錄(104 年 4 月貢寮國小)(續 5)

FF-0170-A(20150101)

空氣污染物採樣記錄(1)

計畫編號：B0105　　計畫期數：05

測站名稱：貢寮國小

檢測項目：☑TSP ☐其它_____　　採樣行程編號：GBAB150401B70

檢 測 員：林益亨 林友孫　　採樣日期：2015.4.10 ~ 2015.4.11

一、採樣器基本資料

高量採樣器	廠牌：KIMOTO	型號：121 ET	編號：PAH-024		
小孔流量校正器	廠牌：TEKLAN	型號：TE-5025	編號：B0596		

二、採樣前查校

採樣前查校	執行時間	13:51 ~ 13:59	溫度(℃)	16.2	大氣壓力 (mm-Hg) 749

儀器、管線洩漏測試結果是否正常？☑是 ☐否

浮子讀值	1300	實際流量	1296 (l/min)	流量查校誤差是否	
水柱壓差	6.2 (in-H_2O)	校正流量	1310 (l/min)	< ±7 % ？☑是 ☐否	

三、空白製作

BE	濾紙編號	/	執行時間	/ ~ /

四、採樣開始

TSP	濾紙編號	2015-04-17	開始時間	14:00	天候狀況 陰

初流量之浮子讀值	第1次	第2次	第3次	3次平均值	實際初流量(l/min)
	1300	1300	1300	1300	1296

三、採樣結束

TSP	濾紙編號	2015-04-17	結束時間	14:00	天候狀況 陰

末流量之浮子讀值	第1次	第2次	第3次	3次平均值	實際末流量(l/min)
	1290	1290	1290	1290	1286

平均流量 (l/min)	1291	採樣時間 (min)	1440	總採氣量 (l)	1859040

樣品外觀檢視：☑完整 ☐缺漏　　封條完整、標示清楚：☑是 ☐否

六、採樣後查校

採樣後查校	執行時間	15:00 ~ 15:08	溫度(℃)	16.0	大氣壓力 (mm-Hg) 749

儀器、管線洩漏測試結果是否正常？☑是 ☐否

浮子讀值	1300	實際流量	1296 (l/min)	流量查校誤差是否	
水柱壓差	6.2 (in-H_2O)	校正流量	1310 (l/min)	< ±7 % ？☑是 ☐否	

備註：

品保品管課：賴振名 2015.4.15

附錄 IV.2-58 空氣品質監測現場紀錄(104 年 4 月貢寮國小)(續 4)

FF-0160-A(20150101)

空氣品質檢測工作記錄

計畫編號：B0105　　計畫期數：05

測站名稱：貢寮國小　　檢測方式：連續檢測

檢測項目：NO_x, CO, THC, TSP, WS, WD, Temp, RH %

檢 測 員：林益亨 林友孫　　檢測日期：2015.4.10 ~ 2015.4.11

一、採樣作業及位置：

4/10. ○ AB start 14:00
○ TSP start 14:00
4/11 ○ 結束/行動查核
○ NO_x, NO, CO ZERO check 13:00~13:05
○ NO_x, NO, CO SPAN check 13:05~13:10
○ NO_x, NO, CO ZERO check 13:10~13:15
○ THC ZERO check 13:35~13:40
○ THC SPAN check 13:40~13:48
○ THC ZERO check 13:48~13:53
○ THC 第二次 SPAN check 13:53~13:58
○ THC ZERO check 13:58~13:55

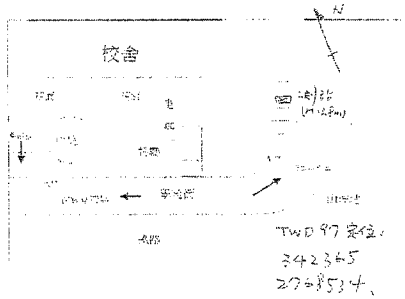

二、現場狀況說明：

○ 測站位於貢寮國小側門旁停車場內，偶有載砂石車輛進出傾倒。
○ 測站旁彎道街道偶有車輛經過。

三、檢測結果：

項目	SO_2	NO_x	NO	NO_2	CO	O_3	CO_2	THC	CH_4	NMHC	PM_{10}
最小值	/	5	3	2	0.2	/	/	1.94	1.94	0.02	/
最大值	/	16	6	11	0.3	/	/	1.97	1.96	0.02	/
單位	ppb	ppb	ppb	ppb	ppm	ppb	ppm	ppm	ppm	ppm	μg/m³

電子資料檔儲存位置：D:/2015/45/2015-04/AB/B0/B0105 AB

品保品管課：賴振名 2015.4.15

附錄 IV.2-58 空氣品質監測現場紀錄(104 年 4 月貢寮國小) (續 7)

FF-0160-A(20150101)

空氣品質檢測工作記錄

計畫編號：B105　　計畫期數：05

測站名稱：貢寮國小　　檢測方式：連續檢測

檢測項目：NOx, CO, THC, TSP, WS, Wd, Temp, RH%

檢 測 員：林筱鈴、林益亨　　檢測日期：~~[illegible]~~ 2015.4.11～2015.4.12

一、採樣作業及位置：

4/11 ~ 4/12 14:00, 24hr 採樣 PM10

校舍

二、現場狀況說明：

△測站位於貢寮國小側門臨停車場內，保有教師車輛進出停放。

△測站東側有側門車輛經過。

三、檢測結果：

項目	SO_2	NO_x	NO	NO_2	CO	O_3	CO_2	THC	CH_4	NMHC	PM_{10}
最小值	/	5	3	3	0.1			1.21	1.71	0.19	/
最大值	/	5	3	3	0.1	/	/	1.83	1.74	0.19	
單位	ppb	ppb	ppb	ppb	ppm	ppb	ppm	ppm	ppm	ppm	$\mu g/m^3$

電子資料儲存位置：

品保品管課：賴振谷 2015.4.25

附錄 IV.2-58 空氣品質監測現場紀錄(104 年 4 月貢寮國小)(續 6)

FF-0150-A(20150101)

空氣品質監測現場記錄

計畫編號：B105　　計畫期數：05

測站名稱：貢寮國小　　採樣行程編號：GBAB1504018C

檢測項目：☐SO_2 ☐NO_x ☑CO ☐O_3 ☐CO_2 ☑THC ☑TSP ☐PM_{10} ☐$PM_{2.5}$

☐Ws ☑Wd ☑Temp ☑Hum　　樣品編號：GL0415GG

檢 測 員：林筱鈴、林益亨　　檢測日期：2015.4.11～2015.4.12

一、儀器使用查對

內容 / 項目	使用儀器 廠牌型號	使用電源狀況 OK(V) CHECK(O)	粒塵過濾紙更換 是(V) 否(O)	抽氣流量 (請加註單位)	環署公告檢測方法
SO_2	/	/	/	/	NIEA A416
NO_x	HORIBA APNA-360	V	O	0.8 L/min	NIEA A417
CO	HORIBA APMA-370	V	O	24.3 KPa	NIEA A421
O_3	/	/	/	/	NIEA A420
CO_2	/	/	/	/	NIEA A448
THC	HORIBA APHA-370	V	O	0.9 L/min	NIEA A740
TSP	KIMOTO HI-BVT	V	—	—	NIEA A102
PM_{10}	/	/	—	/	NIEA A206
$PM_{2.5}$	/	/	—	/	NIEA A205

二、現場狀況描述

1. 監測開始時間：a. 粒狀物 14:10 b. 氣狀物 14:00。
2. 風速約為 0.2 m/s～0.5 m/s；風向多為 靜風 風～北北東 風。
3. 溫度變化 18.5 ℃～18.5 ℃；濕度變化 90 %～93 %。
4. 天候狀況：採樣前(☐晴 ☑陰 ☐雨)；採樣後(☐晴 ☑陰 ☐雨)。
5. 大氣壓力：採樣開始時 760 torr(mm-Hg)；採樣結束時 760 torr(mm-Hg)。

附錄 IV.2-58 空氣品質監測現場紀錄(104 年 5 月貢寮國小)

FF-0150-A(20150101)

空氣品質監測現場記錄

計畫編號：B0105　　計畫期數：05

測站名稱：貢寮國小　　採樣行程編號：GBAB150424A58

檢測項目：☐SO_2 ☑NO_x ☑CO ☐O_3 ☐CO_2 ☑THC ☑TSP ☐PM_{10} ☐$PM_{2.5}$

☑Ws ☑Wd ☑Temp ☑Hum　　樣品編號：GL0503AQ

檢 測 員：林佑緣　　檢測日期：2015.5.2 ~ 2015.5.3

一、儀器使用查對

內容 / 項目	使用儀器 廠牌型號	使用電源狀況 OK(V)CHECK(O)	濾塵過濾紙更換 是(V) 否(O)	抽氣流量 (請加註單位)	環署公告 檢測方法
SO_2					NIEA A416
NO_x	HORIBA APNA-360	V	V	0.8 l/min	NIEA A417
CO	HORIBA APMA-370	V	V	24.7 kPa	NIEA A421
O_3					NIEA A420
CO_2					NIEA A448
THC	HORIBA APHA-370	V	V	0.9 l/min	NIEA A740
TSP	KIMOTO 121-FT	V	—	—	NIEA A102
PM_{10}			—		NIEA A206
$PM_{2.5}$			—		NIEA A205

二、現場狀況描述

1. 監測開始時間：a. 粒狀物 14:50 b. 氣狀物 15:00。
2. 風速約為 0.2 m/s~ 1.1 m/s ： 風向多為 西南西風~東南東風。
3. 溫度變化 22.9 ℃~ 30.6 ℃ ： 濕度變化 67 %~ 95 %。
4. 天候狀況：採樣前(☑晴 ☐陰 ☐雨)；採樣後(☐晴 ☑陰 ☐雨)。
5. 大氣壓力：採樣開始時 761 torr(mm-Hg)；採樣結束時 761 torr(mm-Hg)。

附錄 IV.2-58 空氣品質監測現場紀錄(104 年 4 月貢寮國小) (續 8)

FF-0170-A(20150101)

空氣污染物採樣記錄(I)

計畫編號：B0105　　計畫期數：05

測站名稱：貢寮國小

檢測項目：☑TSP ☐其它_____　　採樣行程編號：GBAB150401BFO

檢 測 員：林佑緣，林承彥　　採樣日期：2015.4.11 ~ 2015.4.12

一、採樣器基本資料

高量採樣器	廠牌：KIMOTO	型號：121-FT	編號：GAB-020		
小孔流量校正器	廠牌：TESTA	型號：TE-5025	編號：2405496		

二、採樣前查校

採樣前查校	執行時間	14:00 ~ 14:08	溫度(℃)	16.0	大氣壓力 torr(mm-Hg)	769

儀器、管線洩漏測試結果是否正常？☑是 ☐否

浮子讀值	1.300	實際流量	1.96 (l/min)	流量查校誤差是否
水柱壓差	6.2 (in-H_2O)	校正流量	1.910 (l/min)	< ±7 % ？☑是 ☐否

三、空白製作

BK	濾紙編號		執行時間	~

四、採樣開始

TSP	濾紙編號	20150401B	開始時間	14:10	天候狀況	陰
初流量之浮子讀值	第1次	第2次	第3次	3次平均值		實際初流量(l/min)
	1.300	1.300	1.300	1.300		1.96

五、採樣結束

TSP	濾紙編號	20150401B	結束時間	14:10	天候狀況	陰
末流量之浮子讀值	第1次	第2次	第3次	3次平均值		實際末流量(l/min)
	1.90	1.90	1.90	1.90		1.96
平均流量 (l/min)	1.91	採樣時間 (min)	1440	總採樣量 (l)	1859.040	

樣品外觀檢視：☑完整 ☐缺漏　　封條完整、標示清楚：☑是 ☐否

六、採樣後查校

採樣後查校	執行時間	14:11 ~ 14:20	溫度(℃)	18.5	大氣壓力 torr(mm-Hg)	769

儀器、管線洩漏測試結果是否正常？☑是 ☐否

浮子讀值	1.300	實際流量	1.96 (l/min)	流量查校誤差是否
水柱壓差	6.2 (in-H_2O)	校正流量	1.905 (l/min)	< ±7 % ？☑是 ☐否

備註：

品管審核：賴振名 2015.4.15

附錄 IV.2-59 空氣品質監測現場紀錄(104 年 5 月貢寮國小) (續 2)

FF-0170-A(20150101)

空氣污染物採樣記錄(1)

計畫編號：B0105　　計畫期數：05

測站名稱：貢寮國小

檢測項目：☑TSP □其它_____　　採樣行程編號：GBAB 150424-A58

檢 測 員：林長發　　採樣日期：2015.5.2 ～ 2015.5.3.

一、採樣器基本資料

高量採樣器	廠牌：KIMOTO		型號：HI-FT		編號：BAA-005		
小孔流量校正器	廠牌：TIGCH		型號：TE-5025		編號：S/N 0597		

二、採樣前查校

採樣前查校	執行時間	14:30 ～ 14:40	溫度(℃)	28.8	大氣壓力 torr(mm-Hg)	761

儀器、管線洩漏測試結果是否正常？☑是　□否

浮子讀值	1300	實際流量	1329 (l/min)	流量查校誤差是否	
水柱壓差	6.5 (in-H_2O)	校正流量	1309 (l/min)	< ±7 % ？☑是	□否

三、空白製作

BK	濾紙編號	2015040046	執行時間	14:45 ～ 14:46

四、採樣開始

TSP	濾紙編號	2015050002	開始時間	14:50	天候狀況	晴

初流量之浮子讀值	第1次	第2次	第3次	3次平均值	實際初流量(l/min)
	1300	1300	1300	1300	1329

五、採樣結束

TSP	濾紙編號	2015050002	結束時間	14:50	天候狀況	陰

末流量之浮子讀值	第1次	第2次	第3次	3次平均值	實際末流量(l/min)
	1280	1280	1280	1280	1307

平均流量 (l/min)	1318	採樣時間 (min)	1440	總採氣量 (l)	1899920

樣品外觀檢視：☑完整 □缺漏　　封條完整、標示清楚：☑是 □否

六、採樣後查校

採樣後查校	執行時間	14:50 ～ 14:58	溫度(℃)	26.9	大氣壓力 torr(mm-Hg)	761

儀器、管線洩漏測試結果是否正常？☑是　□否

浮子讀值	1300	實際流量	1329 (l/min)	流量查校誤差是否	
水柱壓差	6.5 (in-H_2O)	校正流量	1309 (l/min)	< ±7 % ？☑是	□否

備註：

品保品管課：周思敏 2015.5.20

附錄 IV.2-59 空氣品質監測現場紀錄(104 年 5 月貢寮國小) (續 1)

FF-0180-A(20150101)

空氣品質檢測工作記錄

計畫編號：B0105　　計畫期數：05

測站名稱：貢寮國小　　檢測方式：連續檢測

檢測項目：NO_x, CO, THC, TSP, W_s, W_d, Temp, RH%

檢 測 員：林長發　　檢測日期：2015.5.2 ～ 2015.5.3.

一、採樣作業及位置：

2015.5.2
- 採樣前,後洩漏查核 13:40～13:40
- NO_x, NO, CO zero check 13:40～13:50
- NO_x, NO, CO span check 13:50～14:10 14:15
- NO_x, NO, CO zero check 14:10～14:15
- THC zero check 14:15～14:25
- THC span check 14:25～14:31
- THC zero check 14:31～14:36
- THC 第二樣 span check 14:36～14:43
- THC zero check 14:43～14:48
- TSP start 14:50, AQ start 15:00

2015.5.3 zero/span 查核 14:00
- NO_x, NO, CO zero check 14:00～14:05
- NO_x, NO, CO span check 14:05～14:30
- NO_x, NO, CO zero check 14:30～14:35
- THC zero check 14:35～14:30
- THC span check 14:30～14:40
- THC zero check 14:40～14:45
- THC 第二樣 span check 14:45～14:52
- THC zero check 14:52～14:58

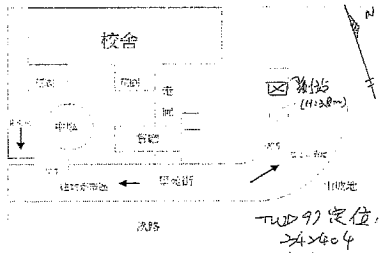

TWD97 定位：
244604
2768501

二、現場狀況說明：

- 測站位於貢寮國小側門旁停車場空地上。
- 測站附近學校街偶有車輛經過。

三、檢測結果：

項目	SO_2	NO_x	NO	NO_2	CO	O_3	CO_2	THC	CH_4	NMHC	PM_{10}
最小值	/	5	3	1	0.2	/	/	1.86	1.71	0.15	/
最大值	/	7	5	4	0.4	/	/	2.02	1.79	0.23	/
單位	ppb	ppb	ppb	ppb	ppm	ppb	ppm	ppm	ppm	ppm	$\mu g/m^3$

電子資料檔儲存位置：

Z:/B0105/S5/2015-05/AQ/GL/GL0503 *.*

品保品管課：周思敏 2015.5.20

附錄 IV.2-59 空氣品質監測現場紀錄(104 年 5 月貢寮國小) (續 4)

FF-0160-A(20150101)

空氣品質檢測工作記錄

計畫編號：B0105　　計畫期數：05

測站名稱：貢寮國小　　檢測方式：連續檢測

檢測項目：NOx, CO, THC, TSP, WS, Wd, Temp, RH%

檢 測 員：林長孫　　檢測日期：2015.5.3 ~ 2015.5.4

一、採樣作業及位置：

2015.5.3.

△ TSP, AQ start 15:00

2015.5.4 zero/span 查核

△ NOx, NO, CO zero Check 14:00 ~ 14:05

△ NOx, NO, CO span Check 14:05 ~ 14:20

△ NOx, NO, CO zero Check 14:20 ~ 14:25

△ THC zero Check 14:25 ~ 14:30

△ THC span Check 14:30 ~ 14:40

△ THC zero Check 14:40 ~ 14:45

△ THC 第一標液 span Check 14:45 ~ 14:52

△ THC zero Check 14:52 ~ 14:58

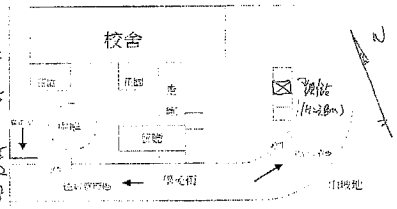

TWD97定位：
342404
2768501

二、現場狀況說明：

○測站位於貢寮國小側門旁停車場空地上。

△測站附近學苑街偶有車輛行駛經過。

三、檢測結果：

項目	SO_2	NO_x	NO	NO_2	CO	O_3	CO_2	THC	CH_4	NMHC	PM_{10}
最小值	/	5	3	2	0.3	/	/	1.84	1.67	0.16	/
最大值	/	10	5	5	0.4	/	/	1.95	1.77	0.22	/
單位	ppb	ppb	ppb	ppb	ppm	ppb	ppm	ppm	ppm	ppm	$\mu g/m^3$

電子資料檔儲存位置：

Z:/B0105/05/2015-05/AQ/GL/GL0504 *.*

品保品管課：[illegible] 2015.5.20

附錄 IV.2-59 空氣品質監測現場紀錄(104 年 5 月貢寮國小)(續 3)

FF-0150-A(20150101)

空氣品質監測現場記錄

計畫編號：B0105　　計畫期數：05

測站名稱：貢寮國小　　採樣行程編號：GB3AB1504.24.AS8

檢測項目：□SO_2 ☑NO_x ☑CO □O_3 □CO_2 ☑THC ☑TSP □PM_{10} □$PM_{2.5}$

☑Ws ☑Wd ☑Temp ☑Hum　　樣品編號：GL0504AQ

檢 測 員：林長孫　　檢測日期：2015.5.3 ~ 2015.5.4

一、儀器使用查對

內容 / 項目	使用儀器廠牌型號	使用電源狀況 OK(V)CHECK(O)	紙帶過濾紙更換 是(V) 否(O)	抽氣流量(請加註單位)	環署公告檢測方法
SO_2	/	/	/	/	NIEA A416
NO_x	HORIBA APNA-360	V	O	0.8 l/min	NIEA A417
CO	HORIBA APMA-370	V	O	34.7 KPa	NIEA A421
O_3	/	/	/	/	NIEA A420
CO_2	/	/	/	/	NIEA A448
THC	HORIBA APHA-370	V	O	0.9 l/min.	NIEA A740
TSP	KIMOTO 121-F7	V	–	–	NIEA A102
PM_{10}	/	/	–	/	NIEA A206
$PM_{2.5}$	/		–	/	NIEA A205

二、現場狀況描述

1. 監測開始時間：a. 粒狀物 15:00 b. 氣狀物 15:00 。

2. 風速約為 0.2 m/s~ 0.8 m/s ： 風向多為 靜 風~ 南南西 風。

3. 溫度變化 18.9 ℃~ 25.3 ℃ ： 濕度變化 92 % ~ 98 % 。

4. 天候狀況：採樣前(□晴 ☑陰 □雨)；採樣後(□晴 ☑陰 □雨)。

5. 大氣壓力：採樣開始時 761 torr(mm-Hg)；採樣結束時 765 torr(mm-Hg)。

附錄 IV.2-59 空氣品質監測現場紀錄(104 年 5 月貢寮國小)(續 6)

FF-0150-A(20150101)

空氣品質監測現場記錄

計畫編號：B0105　　計畫期數：05

測站名稱：貢寮國小　　採樣行程編號：GBAB150424A58

檢測項目：□SO_2 ☑NO_x ☑CO □O_3 □CO_2 ☑THC ☑TSP □PM_{10} □$PM_{2.5}$

☑Ws ☑Wd ☑Temp ☑Hum　　樣品編號：GL0505 AQ

檢 測 員：林長孫　　檢測日期：2015.5.4～2015.5.5

一、儀器使用查對

內容 / 項目	使用儀器 廠牌型號	使用電源狀況 OK(V)CHECK(○)	粉塵過濾紙更換 是(V) 否(○)	抽氣流量 (請加註單位)	環署公告 檢測方法
SO_2					NIEA A416
NO_x	HORIBA APNA-360	V	O	0.8 l/min	NIEA A417
CO	HORIBA APMA-370	V	O	34.7 KPa	NIEA A421
O_3					NIEA A420
CO_2					NIEA A448
THC	HORIBA APHA-370	V	O	0.9 l/min.	NIEA A740
TSP	KIMOTO 121-FT	V	—	—	NIEA A102
PM_{10}			—		NIEA A206
$PM_{2.5}$			—		NIEA A205

二、現場狀況描述

1. 監測開始時間：a. 粒狀物 15:10 b. 氣狀物 15:00 。
2. 風速約為 0.2 m/s～0.2 m/s ： 風向多為 靜 風～ 靜 風。
3. 溫度變化 18.0 ℃～20.5 ℃ ： 溼度變化 94 %～95 % 。
4. 天候狀況：採樣前(□晴 ☑陰 □雨)；採樣後(□晴 ☑陰 □雨)。
5. 大氣壓力：採樣開始時 765 torr(mm-Hg)；採樣結束時 763 torr(mm-Hg)。

附錄 IV.2-59 空氣品質監測現場紀錄(104 年 5 月貢寮國小)(續 5)

FF-0170-A(20150101)

空氣污染物採樣記錄(1)

計畫編號：B0105　　計畫期數：05

測站名稱：貢寮國小

檢測項目：☑TSP □其它_____　　採樣行程編號：GBAB150424A58

檢 測 員：林長孫　　採樣日期：2015.5.3～2015.5.4

一、採樣器基本資料

高量採樣器	廠牌：KIMOTO	型號：121-FT	編號：PAA-045
小孔流量校正器	廠牌：TISCH	型號：TE-5025	編號：E/N 0597

二、採樣前查校

採樣前查校	執行時間	14:50～14:58	溫度(℃)	26.9	大氣壓力 torr(mm-Hg) 761

儀器、管線洩漏測試結果是否正常？☑是 □否

浮子讀值	1300	實際流量	1329 (l/min)	流量查校誤差是否
水柱壓差	6.5 (in-H_2O)	校正流量	1309 (l/min)	< ±7 % ？☑是 □否

三、空白製作

BK	濾紙編號		執行時間	～

四、採樣開始

TSP	濾紙編號	201505003	開始時間	15:00	天候狀況 陰.

初流量之浮子讀值	第1次	第2次	第3次	3次平均值	實際初流量(l/min)
	1300	1300	1300	1300	1329

五、採樣結束

TSP	濾紙編號	201505003	結束時間	15:00	天候狀況 陰.

末流量之浮子讀值	第1次	第2次	第3次	3次平均值	實際末流量(l/min)
	1290	1290	1290	1290	1318

平均流量 (l/min)	1324	採樣時間 (min)	1440	總採氣量 (l)	1906560

樣品外觀檢視：☑完整 □缺漏　　封條完整、標示清楚：☑是 □否

六、採樣後查校

採樣後查校	執行時間	15:00～15:08	溫度(℃)	20.1	大氣壓力 torr(mm-Hg) 765

儀器、管線洩漏測試結果是否正常？☑是 □否

浮子讀值	1300	實際流量	1329 (l/min)	流量查校誤差是否
水柱壓差	6.5 (in-H_2O)	校正流量	1330 (l/min)	< ±7 % ？☑是 □否

備註：

品保品管課：[illegible] 2015.5.20

附錄 IV.2-59 空氣品質監測現場紀錄(104 年 5 月貢寮國小)(續 8)

FF-0170-A(20150101)

空氣污染物採樣記錄(1)

計畫編號：B0105　　計畫期數：05

測站名稱：貢寮國小

檢測項目：☑TSP ☐其它_____　　採樣行程編號：GBAB1504>4A58

檢 測 員：林長孫　　採樣日期：2015.5.4～2015.5.5

一、採樣器基本資料

高量採樣器	廠牌：KIMOTO	型號：121-AT	編號：~~PAS-005~~ PM1-05
小孔流量校正器	廠牌：TISCH	型號：TE-5025	編號：SN0597

二、採樣前查校

採樣前查校	執行時間	15:00 ～ 15:08		溫度(℃)	20.1	大氣壓力 torr(mm-Hg)	765

儀器、管線洩漏測試結果是否正常？☑是 ☐否

浮子讀值	1300	實際流量	1329 (1/min)	流量查校誤差是否 < ±7% ？☑是 ☐否
水柱壓差	6.5 (in-H_2O)	校正流量	1330 (1/min)	

三、空白製作

BK	濾紙編號	—	執行時間	— ～ —

四、採樣開始

TSP	濾紙編號	201505004		開始時間	15:10	天候狀況 陰
初流量之浮子讀值	第1次	第2次	第3次	3次平均值		實際初流量(1/min)
	1300	1300	1300	1300		1329

五、採樣結束

TSP	濾紙編號	201505004		結束時間	15:10	天候狀況 陰
末流量之浮子讀值	第1次	第2次	第3次	3次平均值		實際末流量(1/min)
	1280	1290	1290	1290		1318
平均流量 (1/min)	1324		採樣時間 (min)	1440	總採氣量 (l)	1906560

樣品外觀檢視：☑完整 ☐缺漏　　封條完整、標示清楚：☑是 ☐否

六、採樣後查校

採樣後查校	執行時間	15:10 ～ 15:20		溫度(℃)	19.4	大氣壓力 torr(mm-Hg)	763

儀器、管線洩漏測試結果是否正常？☑是 ☐否

浮子讀值	1300	實際流量	1329 (1/min)	流量查校誤差是否 < ±7% ？☑是 ☐否
水柱壓差	6.5 (in-H_2O)	校正流量	1330 (1/min)	

備註：

品保品管課：[signature] 2015.5.20

附錄 IV.2-59 空氣品質監測現場紀錄(104 年 5 月貢寮國小)(續 7)

FF-0160-A(20150101)

空氣品質檢測工作記錄

計畫編號：B0105　　計畫期數：05

測站名稱：貢寮國小　　檢測方式：連續檢測

檢測項目：NOx, CO, THC, TSP, WS, WD, Temp, RH%

檢 測 員：林長孫　　檢測日期：2015.5.4 ～2015.5.5

一、採樣作業及位置：

2015.5.4
- △AQ start 15:00, TSP start 15:10.

2015.5.5 ZERO/SPAN 查核
- △NOx, NO, CO ZERO Check 15:00～15:05
- △NOx, NO, CO SPAN Check 15:05～15:20
- △NOx, NO, CO ZERO Check 15:20～15:25
- △THC ZERO Check 15:25～15:37
- △THC SPAN Check 15:37～15:46
- △THC ZERO Check 15:46～15:53
- △THC 第二手機 SPAN Check 15:53～16:01
- △THC ZERO Check 16:01～16:05

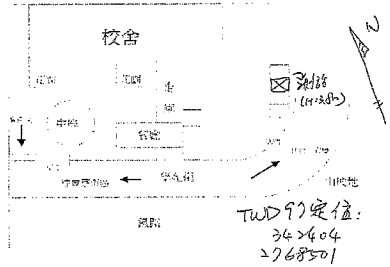

二、現場狀況說明：
- △測站位於貢寮國小側門旁停車場空地上。
- △測站附近學苑街，偶有車輛行駛經過。

三、檢測結果：

項目	SO_2	NO_x	NO	NO_2	CO	O_3	CO_2	THC	CH_4	NMHC	PM_{10}
最小值	/	5	2	3	0.2	/	/	1.82	1.65	0.16	/
最大值	/	11	4	8	0.4	/	/	2.06	1.71	0.40	/
單位	ppb	ppb	ppb	ppb	ppm	ppb	ppm	ppm	ppm	ppm	μg/m³

電子資料檔儲存位置：
L:/B0105/S5/2015-05/AQ/GL/GL0505 xx

品保品管課：[signature] 2015.5.20

附錄 IV.2-60 空氣品質監測現場紀錄(104 年 6 月貢寮國小)(續 1)

FF-0160-A(20150101)

空氣品質檢測工作記錄

計畫編號：B0105　　計畫期數：05

測站名稱：貢寮國小　　檢測方式：連續監測

檢測項目：NO_x, CO, THC, TSP
Wd, Ws, Temp, Hum

檢 測 員：洪若鵬　　檢測日期：2015.6.13～2015.6.14

一、採樣作業及位置：

2015.6.13
△ 學校自動排放測源, 查核 11:00~11:25
△ NO_x, NO, CO zero check 12:25~12:29
△ NO_x, NO, CO span check 12:29~12:55
△ NO_x, NO, CO zero check 12:55~13:04
△ THC 查核 zero check 13:04~13:11
△ THC span check 13:11~13:22
△ THC zero check 13:22~13:25
△ THC 警報 span check 13:25~13:34
△ THC zero check 13:34~13:42
△ 關 start 13:50
△ 開 stop 13:55
2015.6.14
△ NO_x, NO, CO, zero check 13:00~13:08
△ NO_x, NO, CO span check 13:08~13:20
△ NO_x, NO, CO zero check 13:20~13:24
△ THC zero check 13:26~13:30
△ THC span check 13:30~13:40
△ THC zero check 13:40~13:44
△ THC 警報 span check 13:44~13:53
△ THC zero check 13:53~13:55

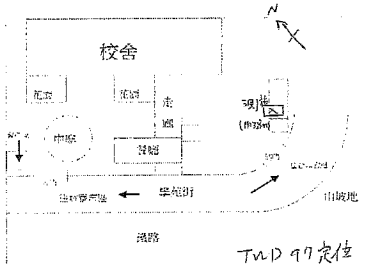

TWD 97 定位
X: 342365
Y: 2768534

二、現場狀況說明：
△測站位於貢寮國小側門停車場對地上
△測站旁為學校街, 偶有車輛經過
△學校停車場內偶有車輛出入停放

三、檢測結果：

項目	SO_2	NO_x	NO	NO_2	CO	O_3	CO_2	THC	CH_4	NMHC	PM_{10}
最小值		5	3	1	0.1			1.84	1.64	0.14	
最大值		8	6	4	0.2			2.04	1.86	0.21	
單位	ppb	ppb	ppb	ppb	ppm	ppb	ppm	ppm	ppm	ppm	$\mu g/m^3$

電子資料檔儲存位置：
L:\B0105\55\2015-06\AQ\GL\GL0614**

品保品管課：顏振名 2015.6.26

附錄 IV.2-60 空氣品質監測現場紀錄(104 年 6 月貢寮國小)

FF-0150-A(20150101)

空氣品質監測現場記錄

計畫編號：B0105　　計畫期數：05

測站名稱：貢寮國小　　採樣行程編號：~~GBAB150605CC11~~ GBAB150606ACK 補測

檢測項目：☐SO_2 ☑NO_x ☑CO ☐O_3 ☐CO_2 ☑THC ☑TSP ☐PM_{10} ☐$PM_{2.5}$
☑Ws ☑Wd ☑Temp ☑Hum　　樣品編號：GL0614AQ

檢 測 員：洪若鵬　　檢測日期：2015.6.13～2015.6.14

一、儀器使用查對

項目＼內容	使用儀器 廠牌型號	使用電源狀況 OK(✓)CHECK(○)	濾塵過濾紙更換 是(✓) 否(○)	抽氣流量 (請加註單位)	環署公告 檢測方法
SO_2	—	—	—	—	NIEA A416
NO_x	ECOTECH 98413	✓	✓	0.63 ℓ/min	NIEA A417
CO		✓	✓	0.70 ℓ/min	NIEA A421
O_3	—	—	—	—	NIEA A420
CO_2	—	—	—	—	NIEA A448
THC	HORIBA APHA-360	✓	✓	0.8 ℓ/min	NIEA A740
TSP	KIMOTO 121-FT	✓	—	—	NIEA A102
PM_{10}	—	—	—	—	NIEA A206
$PM_{2.5}$	—	—	—	—	NIEA A205

二、現場狀況描述

1. 監測開始時間：a. 粒狀物 13:50 b. 氣狀物 13:00 。
2. 風速約為 0.2 m/s～ 1.9 m/s ： 風向多為 南 風～ 西 風。
3. 溫度變化 25.2 ℃～ 32.1 ℃ ： 溼度變化 72 %～ 98 %。
4. 天候狀況：採樣前(☑晴 ☐陰 ☐雨)；採樣後(☑晴 ☐陰 ☐雨)。
5. 大氣壓力：採樣開始時 759 torr(mm-Hg)；採樣結束時 760 torr(mm-Hg)。

附錄 IV.2-60 空氣品質監測現場紀錄(104 年 6 月貢寮國小)(續 3)

FF-0150-A(20150101)

空氣品質監測現場記錄

計畫編號：B0105　　計畫期數：05

測站名稱：貢寮國小　　採樣行程編號：GBAB150606ACB ~~GBAB150605CGH~~ 陳炳鵬

檢測項目：☐SO_2 ☑NO_x ☑CO ☐O_3 ☐CO_2 ☑THC ☑TSP ☐PM_{10} ☐$PM_{2.5}$

☑Ws ☑Wd ☑Temp ☑Hum　　樣品編號：GL0615AQ

檢 測 員：陳炳鵬　　檢測日期：2015.6.14~2015.6.15

一、儀器使用查對

內容 / 項目	使用儀器 廠牌型號	使用電源狀況 OK(V)CHECK(○)	粉塵過濾紙更換 是(V) 否(○)	抽氣流量 (請加註單位)	環署公告 檢測方法
SO_2	—	—	—	—	NIEA A416
NO_x	ECOTECH 48413	✓	○	0.63 l/min	NIEA A417
CO	API 300E	✓	○	~~0.79~~ 0.77 l/min	NIEA A421
O_3	—	—	—	—	NIEA A420
CO_2	—	—	—	—	NIEA A448
THC	HORIBA APHA-370	✓	○	0.8 l/min	NIEA A740
TSP	KIMOTO 121FT	✓	—	—	NIEA A102
PM_{10}	—	—	—	—	NIEA A206
$PM_{2.5}$	—	—	—	—	NIEA A205

二、現場狀況描述

1. 監測開始時間：a. 粒狀物 14:00 b. 氣狀物 14:00。
2. 風速約為 0.2 m/s~ 3.1 m/s ： 風向多為 ~~南南西~~ 西南西風~ 青草 風。
3. 溫度變化 26.0 ℃~ 32.2 ℃ ： 溼度變化 69 %~ 98 %。
4. 天候狀況：採樣前(☑晴 ☐陰 ☐雨)；採樣後(☑晴 ☐陰 ☐雨)。
5. 大氣壓力：採樣開始時 760 torr(mm-Hg)；採樣結束時 760 torr(mm-Hg)。

附錄 IV.2-60 空氣品質監測現場紀錄(104 年 6 月貢寮國小)(續 2)

FF-0170-A(20150101)

空氣污染物採樣記錄(1)

計畫編號：B0105　　計畫期數：05

測站名稱：貢寮國小　　採樣行程編號：GBAB150606ACB ~~GBAB150605CGH~~ 陳炳鵬

檢測項目：☑TSP ☐其它_____

檢 測 員：陳炳鵬　　採樣日期：2015.6.13~2015.6.14

一、採樣器基本資料

高量採樣器	廠牌：KIMOTO	型號：121FT	編號：PAA-018
小孔流量校正器	廠牌：TISCH	型號：TE-5025	編號：PAC-003

二、採樣前查校

採樣前查校	執行時間	13:38~13:46	溫度(℃)	31.2	大氣壓力 torr(mm-Hg) 759

儀器、管線洩漏測試結果是否正常？☑是 ☐否

浮子讀值	1200	實際流量	1191 (l/min)	流量查校誤差是否
水柱壓差	5.2 (in-H_2O)	校正流量	1163 (l/min)	< ±7 % ？☑是 ☐否

三、空白製作

BK	濾紙編號	20150602	執行時間	13:47 ~ 13:48

四、採樣開始

TSP	濾紙編號	20150613	開始時間	13:50	天候狀況 日晴

初流量之浮子讀值	第1次	第2次	第3次	3次平均值	實際初流量(l/min)
	1200	1200	1200	1200	1191

五、採樣結束

TSP	濾紙編號	20150613	結束時間	13:50	天候狀況 日晴

末流量之浮子讀值	第1次	第2次	第3次	3次平均值	實際末流量(l/min)
	1160	1160	1160	1160	1147

平均流量 (l/min)	1169	採樣時間 (min)	1440	總採氣量 (l)	1683360

樣品外觀檢視：☑完整 ☐缺漏　　封條完整、標示清楚：☑是 ☐否

六、採樣後查校

採樣後查校	執行時間	13:52 ~ 13:59	溫度(℃)	31.7	大氣壓力 torr(mm-Hg) 760

儀器、管線洩漏測試結果是否正常？☑是 ☐否

浮子讀值	1200	實際流量	1191 (l/min)	流量查校誤差是否
水柱壓差	5.2 (in-H_2O)	校正流量	1168 (l/min)	< ±7 % ？☑是 ☐否

備註：

品保品管課：賴振名 2015.6.26

附錄 IV.2-60 空氣品質監測現場紀錄(104 年 6 月貢寮國小)(續 5)

FF-0170-A(20150101)

空氣污染物採樣記錄(1)

計畫編號：B0105　　計畫期數：05

測站名稱：貢寮國小

檢測項目：☑TSP ☐其它_____　　採樣行程編號：GBAB150606AC8 ~~GBAB150605CGH~~ 洪鴻鵬

檢 測 員：洪鴻鵬　　採樣日期：2015.5.14～2015.5.15

一、採樣器基本資料

高量採樣器	廠牌：KIMOTO	型號：121 FI	編號：PAA-018
小孔流量校正器	廠牌：TISCH	型號：TE-5025	編號：PAC-003

二、採樣前查校

採樣前查校	執行時間	1352 ～ 1359	溫度(℃)	31.7	大氣壓力 torr(mm-Hg)	760

儀器、管線洩漏測試結果是否正常？☑是 ☐否

浮子讀值	1200	實際流量	1191 (1/min)	流量查校誤差是否
水柱壓差	5.2 (in-H_2O)	校正流量	1168 (1/min)	< ±7 % ？☑是 ☐否

三、空白製作

BK	濾紙編號	※	執行時間	※ ～ ※

四、採樣開始

TSP	濾紙編號	20150601 4	開始時間	14:00	天候狀況	晴

初流量之浮子讀值	第1次	第2次	第3次	3次平均值	實際初流量(1/min)
	1200	1200	1200	1200	1191

五、採樣結束

TSP	濾紙編號	20150601 4	結束時間	14:00	天候狀況	晴

末流量之浮子讀值	第1次	第2次	第3次	3次平均值	實際末流量(1/min)
	1170	1170	1170	1170	1158

平均流量 (1/min)	1174	採樣時間 (min)	1440	總採氣量 (l)	1691280

樣品外觀檢視：☑完整 ☐缺漏　　封條完整、標示清楚：☑是 ☐否

六、採樣後查校

採樣後查校	執行時間	14:02 ～ 14:08	溫度(℃)	32.4	大氣壓力 torr(mm-Hg)	760

儀器、管線洩漏測試結果是否正常？☑是 ☐否

浮子讀值	1200	實際流量	1191 (1/min)	流量查校誤差是否
水柱壓差	5.2 (in-H_2O)	校正流量	1163 (1/min)	< ±7 % ？☑是 ☐否

備註：

品保品管課：賴振名 2015.6.26

附錄 IV.2-60 空氣品質監測現場紀錄(104 年 6 月貢寮國小)(續 4)

FF-0160-A(20150101)

空氣品質檢測工作記錄

計畫編號：B0105　　計畫期數：05

測站名稱：貢寮國小　　檢測方式：連續監測

檢測項目：NOx, CO, THC, TSP, WS, WD, Temp, Hum

檢 測 員：洪鴻鵬　　檢測日期：2015.6.14～2015.6.15

一、採樣作業及位置：

2015.6.14

△ TSP AQ 開機 14:00

2015.6.15 至TSP執行查核

△ NOx.NO.CO zero check 12:00～12:05

△ NOx.NO.CO span check 12:05～12:20

△ NOx,NO,CO zero check 12:20～12:25

△ THC zero check 12:25～12:30

△ THC span check 12:30～12:38

△ THC zero check 12:38～12:43

△ THC 零空氣 span check 12:43～12:51

△ THC zero check 12:51～12:57

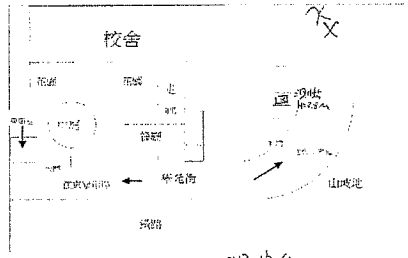

TVOC 定位

X=342365

Y=2768534

二、現場狀況說明：

△測站位於貢寮國小側門空地上

△測站旁為學苑街，偶有車輛經過

△學校停車場內偶有車輛出入停放

三、檢測結果：

項目	SO_2	NO_x	NO	NO_2	CO	O_3	CO_2	THC	CH_4	NMHC	PM_{10}
最小值		2	1	1	0.2			1.88	1.64	0.18	
最大值		7	4	4	0.4			2.04	1.85	0.29	
單位	ppb	ppb	ppb	ppb	ppm	ppb	ppm	ppm	ppm	ppm	μg/m³

電子資料檔儲存位置：L:\B0105\55\2015-06\AQ\GL\GL0615 ※※

品保品管課：賴振名 2015.6.26

附錄 IV.2-60 空氣品質監測現場紀錄(104 年 6 月貢寮國小)(續 7)

FF-0160-A(20150101)

空氣品質檢測工作記錄

計畫編號：B0105　　計畫期數：05

測站名稱：貢寮國小　　檢測方式：連續監測

檢測項目：NOx, CO, THC, TSP
Ws, Wd, Temp, Hum

檢 測 員：洪芷鵬　　檢測日期：2015.6.15 ~ 2015.6.16

一、採樣作業及位置：

2015.6.15
AQ start 14:00
TSP start 14:10

2015.6.16
△ NOx, NO, CO, zero check 14:01~14:07
△ NOx, NO, CO, span check 14:09~14:21
△ NOx, NO, CO, zero check 14:22~14:26
△ THC zero check 14:36~14:38
△ THC span check 14:40~14:45
△ THC zero check 14:46~14:51
△ THC 單點標定 span check 14:51~15:02
△ THC zero check 15:02~15:10

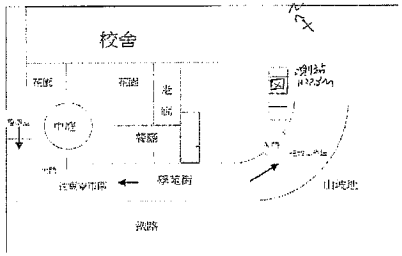

TWD97 座標
X: 342365
Y: 2768534

二、現場狀況說明：
△ 測站位於貢寮國小側門旁停車場空地上
△ 測站旁為樂花街，偶有車輛出入經過
△ 學校停車場內偶有車輛出入停放

三、檢測結果：

項目	SO_2	NO_x	NO	NO_2	CO	O_3	CO_2	THC	CH_4	NMHC	PM_{10}
最小值	/	4	2	2	0.2		/	1.77	1.55	0.19	/
最大值	/	16	6	6	0.4	/		1.96	1.73	0.26	/
單位	ppb	ppb	ppb	ppb	ppm	ppb	ppm	ppm	ppm	ppm	$\mu g/m^3$

電子資料檔儲存位置：L:\B0105\55\2015-06\AQ\GL\GL0616*.*

品保品管課：[illegible] 2015.6.26

附錄 IV.2-60 空氣品質監測現場紀錄(104 年 6 月貢寮國小)(續 6)

FF-0150-A(20150101)

空氣品質監測現場記錄

計畫編號：B0105　　計畫期數：05

測站名稱：貢寮國小　　採樣行程編號：~~GGA B15 0606 AC8~~ GGA B15 0606 AC8 洪芷鵬

檢測項目：☐SO_2 ☑NO_x ☑CO ☐O_3 ☐CO_2 ☑THC ☑TSP ☐PM_{10} ☐$PM_{2.5}$
☑Ws ☑Wd ☑Temp ☑Hum　　樣品編號：GL 0616 AQ

檢 測 員：洪芷鵬　　檢測日期：2015.6.15 ~ 2015.6.16

一、儀器使用查對

內容 / 項目	使用儀器廠牌型號	使用電源狀況 OK(∨)CHECK(○)	粉塵過濾紙更換是(∨) 否(○)	抽氣流量(請加註單位)	環署公告檢測方法
SO_2					NIEA A416
NO_x	ECOTECH 984113	∨	○	0.63 l/min	NIEA A417
CO	API 300E	∨	○	0.777 l/min	NIEA A421
O_3	—	—	—	—	NIEA A420
CO_2	—	—	—	—	NIEA A448
THC	1402713A APHA-360	∨	○	0.8 l/min	NIEA A740
TSP	KIMOTO 121FT	∨	—	—	NIEA A102
PM_{10}	—	—	—	—	NIEA A206
$PM_{2.5}$	—	—	—	—	NIEA A205

二、現場狀況描述

1. 監測開始時間：a. 粒狀物 14:10 b. 氣狀物 14:00。
2. 風速約為 0.3 m/s~ 1.6 m/s ： 風向多為 東北 風~ 西 風。
3. 溫度變化 24.9 ℃~ 34.1 ℃ ： 溼度變化 62 % ~ 99 %。
4. 天候狀況：採樣前(☑晴 ☐陰 ☐雨)；採樣後(☑晴 ☐陰 ☐雨)。
5. 大氣壓力：採樣開始時 760 torr(mm-Hg)；採樣結束時 758 torr(mm-Hg)。

附錄 IV.2-61 空氣品質監測現場紀錄(104 年 4 月福隆海水浴場)

FF-0150-A(20150101)

空氣品質監測現場記錄

計畫編號：B0105　　計畫期數：05

測站名稱：福隆海水浴場　　採樣行程編號：GBAB150330A.X3

檢測項目：□SO_2 ☑NO_x ☑CO □O_3 □CO_2 ☑THC ☑TSP □PM_{10} □$PM_{2.5}$

☑Ws ☑Wd ☑Temp ☑Hum　　樣品編號：EN0406AQ

檢 測 員：林佑發　　檢測日期：2015.4.5～2015.6.6

一、儀器使用查對

項目＼內容	使用儀器廠牌型號	使用電源狀況 OK(V)CHECK(○)	檢查過濾紙更換 是(V)否(○)	抽氣流量(請加註單位)	環署公告檢測方法
SO_2	—	—	—	—	NIEA A416
NO_x	HORIBA APNA-360	V	V	0.8 L/min	NIEA A417
CO	HORIBA APMA-370	V	V	34.8 kPa	NIEA A421
O_3	—	—	—	—	NIEA A420
CO_2	—	—	—	—	NIEA A448
THC	HORIBA APHA-370	V	V	約0.9 L/min	NIEA A740
TSP	KIMOTO 1M-PT	V	—	—	NIEA A102
PM_{10}	—	—	—	—	NIEA A206
$PM_{2.5}$	—	—	—	—	NIEA A205

二、現場狀況描述

1. 監測開始時間：a.粒狀物 13:50 b.氣狀物 14:00。
2. 風速約為 0.2 m/s～2.5 m/s；風向多為 南 風～東南東 風。
3. 溫度變化 28.7 ℃～29.9 ℃；濕度變化 71 %～66 %。
4. 天候狀況：採樣前(☑晴 □陰 □雨)；採樣後(☑晴 □陰 □雨)。
5. 大氣壓力：採樣開始時 763 torr(mm-Hg)；採樣結束時 764 torr(mm-Hg)。

附錄 IV.2-60 空氣品質監測現場紀錄(104 年 6 月貢寮國小)(續 8)

FF-0170-A(20150101)

空氣污染物採樣記錄(1)

計畫編號：B0105　　計畫期數：05

測站名稱：貢寮國小　　採樣行程編號：~~GBAB150605C8~~ GBAB150605AC8

檢測項目：☑TSP □其它＿＿＿＿　　採樣日期：2015.06.15～2015.06.16

檢 測 員：許光鵬

一、採樣器基本資料

高量採樣器	廠牌：KIMOTO	型號：121FT	編號：PAA-018		
小孔流量校正器	廠牌：TISCH	型號：TE-5025	編號：PAC-003		

二、採樣前查校

採樣前查校	執行時間	14:02～14:08	溫度(℃)	34.7 32.4	大氣壓力 torr(mm-Hg)	760
儀器、管線洩漏測試結果是否正常？☑是 □否						
浮子讀值	1200	實際流量	1191 (l/min)	流量查校誤差是否		
水柱壓差	5.2 (in-H_2O)	校正流量	1163 (l/min)	< ±7 % ？☑是 □否		

三、空白製作

BK	濾紙編號	¥	執行時間	¥ ～ ¥

四、採樣開始

TSP	濾紙編號	2015060115	開始時間	14:10	天候狀況	晴
初流量之浮子讀值	第1次	第2次	第3次	3次平均值	實際初流量(l/min)	
	1200	1200	1200	1200	1191	

五、採樣結束

TSP	濾紙編號	2015060115	結束時間	14:10	天候狀況	晴
末流量之浮子讀值	第1次	第2次	第3次	3次平均值	實際末流量(l/min)	
	1180	1180	1180	1180	1169	
平均流量(l/min)	1180	採樣時間(min)	1440	總採氣量(l)	1697200	
樣品外觀檢視：☑完整 □缺漏			封條完整、標示清楚：☑是 □否			

六、採樣後查校

採樣後查校	執行時間	14:12～14:21	溫度(℃)	33.1	大氣壓力 torr(mm-Hg)	759
儀器、管線洩漏測試結果是否正常？☑是 □否						
浮子讀值	1200	實際流量	~~1169~~ 1191 (l/min)	流量查校誤差是否		
水柱壓差	5.3 (in-H_2O)	校正流量	1193 (l/min)	< ±7 % ？☑是 □否		

備註：

品保品管課：賴振名 2015.6.26

附錄 IV.2-61 空氣品質監測現場紀錄(104 年 4 月福隆海水浴場)(續 2)

FF-0170-A(20150101)

空氣污染物採樣記錄(I)

計畫編號：B0105　　計畫期數：05

測站名稱：福隆海水浴場

檢測項目：☑TSP □其它_____　　採樣行程編號：G04B150330AX3

檢 測 員：林良勝　　採樣日期：2015.4.5～2015.4.6

一、採樣器基本資料

高量採樣器	廠牌：KIMOTO	型號：121-FT	編號：PM-004
小孔流量校正器	廠牌：TISCH	型號：TE-5025	編號：0596

二、採樣前查校

採樣前查校	執行時間	13:35～14:45	溫度(℃)	29.2	大氣壓力 torr(mm-Hg) 762

儀器、管線洩漏測試結果是否正常？☑是　□否

浮子讀值	1300	實際流量	1296 (l/min)	流量查校誤差是否
水柱壓差	6.1 (in-H_2O)	校正流量	1269 (l/min)	< ±7 % ？☑是 □否

三、空白製作

BK	濾紙編號 20150304	執行時間	13:49 ～ 13:48

四、採樣開始

TSP	濾紙編號	20150403	開始時間	13:50	天候狀況 晴

初流量之浮子讀值	第1次	第2次	第3次	3次平均值	實際初流量(l/min)
	1300	1300	1300	1300	1296

五、採樣結束

TSP	濾紙編號	20150403	結束時間	13:50	天候狀況 晴

末流量之浮子讀值	第1次	第2次	第3次	3次平均值	實際末流量(l/min)
	1290	1290	1290	1290	1285

平均流量 (l/min)	1290	採樣時間 (min)	1440	總採氣量 (l)	~~[illegible]~~ 1859600

樣品外觀檢視：☑完整 □缺漏　　封條完整、標示清楚：☑是 □否

六、採樣後查校

採樣後查校	執行時間	13:50 ～ 13:48	溫度(℃)	29.2	大氣壓力 torr(mm-Hg) 764

儀器、管線洩漏測試結果是否正常？☑是　□否

浮子讀值	1300	實際流量	1290 (l/min)	流量查校誤差是否
水柱壓差	6.1 (in-H_2O)	校正流量	1269 (l/min)	< ±7 % ？☑是 □否

備註：

品保品管課：[illegible] 2015.4.14.

附錄 IV.2-61 空氣品質監測現場紀錄(104 年 4 月福隆海水浴場)(續 1)

FF-0166-A(20150101)

空氣品質檢測工作記錄

計畫編號：B0105　　計畫期數：05

測站名稱：福隆海水浴場　　檢測方式：連續檢測

檢測項目：NOx、CO、THC、TSP、Ws、Wd、Temp、RH%

檢 測 員：林良勝　　檢測日期：~~[illegible]~~ 2015.4.5～2015.4.6

一、採樣作業及位置：

2015.4.5

△架設時間：11:30～12:30

△NOx, NO, CO　ZERO Check　12:30～12:35
△NOx, NO, CO　SPAN Check　12:35～12:40
△NOx, NO, CO　ZERO Check　12:40～12:51
△THC　ZERO Check　12:52～13:00
△THC　SPAN Check　13:00～13:10
△THC　ZERO Check　13:10～13:15
△THC 煙=3場　SPAN Check　13:15～13:22
△THC　ZERO Check　13:22～13:30
△TSP start 13:50, AQ start 14:00

2015.4.6　ZERO/SPAN 查核
△NOx, NO, CO　ZERO Check　13:00～13:05
△NOx, NO, CO　SPAN Check　13:05～13:10
△NOx, NO, CO　ZERO Check　13:10～13:14
△THC　ZERO Check　13:14～13:20
△THC　SPAN Check　13:20～13:28
△THC　ZERO Check　13:28～13:43
△THC 煙=場次　SPAN Check　13:43～13:50
△THC　ZERO Check　13:50～13:55

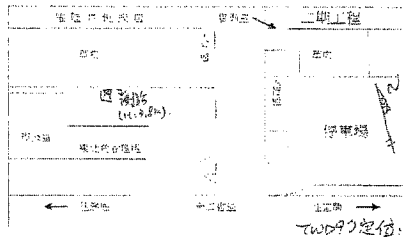

二、現場狀況說明：

△測站位於東北角營建廢棄土地上。

△測站前方為台二省道及福隆海水浴場遊客停車場，常有民眾車輛進入停放。

三、檢測結果：

項目	SO_2	NO_x	NO	NO_2	CO	O_3	CO_2	THC	CH_4	NMHC	PM_{10}
最小值		5	2	2	0.2			1.95	1.90	0.14	
最大值		16	11	5	0.3			2.04	1.96	0.18	
單位	ppb	ppb	ppb	ppb	ppm	ppb	ppm	ppm	ppm	ppm	μg/m³

電子資料檔儲存位置：

L:/B0105/55/2015-04/AQ/EN/EN0406 *.*

品保品管課：[illegible] 2015.4.14.

附錄 IV.2-61 空氣品質監測現場紀錄(104 年 4 月福隆海水浴場)(續 4)

FF-0100-A(20150101)

空氣品質檢測工作記錄

計畫編號：B0105　　計畫期數：05

測站名稱：福隆海水浴場　　檢測方式：連續檢測

檢測項目：NOx, CO, THC, Ws, Wd, Temp, RH%

檢 測 員：林長勝、林盈亨　　檢測日期：2015.4.6 ~ 2015.4.7

一、採樣作業及位置：

2015.4.6

① TSP, 啟動 start 14:00

2015.4.7 [illegible]

② THC zero check 11:00 ~ 11:07

③ THC span check 11:07 ~ 11:15

④ THC zero check 11:15 ~ 11:20

⑤ THC 第一回測 span check 11:20 ~ 11:26

⑥ THC 第二回測 zero check 11:26 ~ 11:31

⑦ NOx, CO span check 11:31 ~ 11:36

⑧ NOx, CO zero check 11:36 ~ 11:41

⑨ NOx, CO span check 11:41 ~ 11:55

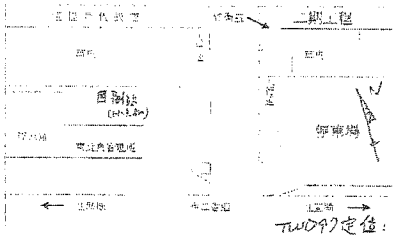

TWD97定位：
245219,
2769119

二、現場狀況說明：

① 測站位於東北角管理處旁空地上。

② 測站南方為一省道及福隆海水浴場遊客停車場，常有很多車輛進出停放。

三、檢測結果：

項目	SO_2	NO_x	NO	NO_2	CO	O_3	CO_2	THC	CH_4	NMHC	PM_{10}
最小值	/	5	2	2	0.2	/	/	1.99	1.79	0.17	/
最大值	/	9	5	7	0.4	/	/	2.17	1.90	0.26	/
單位	ppb	ppb	ppb	ppb	ppm	ppb	ppm	ppm	ppm	ppm	μg/m³

電子資料檔儲存位置：

Δ:/B0105/35/2015-04/AQ/EN/EN0402 xlx

品保品管課：賴振吉 2015.4.14

附錄 IV.2-61 空氣品質監測現場紀錄(104 年 4 月福隆海水浴場)(續 3)

FF-0150-A(20150101)

空氣品質監測現場記錄

計畫編號：B0105　　計畫期數：05

測站名稱：福隆海水浴場　　採樣行程編號：GB4B150+230AX3

檢測項目：□SO_2 ☑NO_x ☑CO □O_3 □CO_2 ☑THC □TSP □PM_{10} □$PM_{2.5}$

☑Ws ☑Wd ☑Temp ☑Hum　　樣品編號：EN0402AQ

檢 測 員：林長勝、林盈亨　　檢測日期：2015.4.6 ~ 2015.4.7

一、儀器使用查對

內容 / 項目	使用儀器廠牌型號	使用電源狀況 OK(V) CHECK(○)	採壓過濾紙更換 是(V) 否(○)	抽氣流量(請加註單位)	環署公告檢測方法
SO_2					NIEA A416
NO_x	HORIBA APNA-360	V	○	0.8 l/min	NIEA A417
CO	HORIBA APMA-370	V	○	24.8 kPa	NIEA A421
O_3					NIEA A420
CO_2					NIEA A448
THC	HORIBA APHA-370	V	○	0.9 l/min	NIEA A740
TSP	KIMOTO 1XI-FT	V	—	—	NIEA A102
PM_{10}			—		NIEA A206
$PM_{2.5}$			—		NIEA A205

二、現場狀況描述

1. 監測開始時間：a. 粒狀物 14:00 b. 氣狀物 14:00。

2. 風速約為 0.2 m/s~ 2.4 m/s ；風向多為 西 風~ 南南東 風。

3. 溫度變化 17.3 ℃~ 29.0 ℃ ；溼度變化 72 %~ 98 %。

4. 天氣狀況：採樣前(☑晴 □陰 □雨)；採樣後(□晴 ☑陰 □雨)。

5. 大氣壓力：採樣開始時 764 torr(mm-Hg)；採樣結束時 768 torr(mm-Hg)。

附錄 IV.2-61 空氣品質監測現場紀錄(104 年 4 月福隆海水浴場)(續 6)

FF-0150-A(20150101)

空氣品質監測現場記錄

計畫編號：B0105　　計畫期數：05

測站名稱：福隆海水浴場　　採樣行程編號：GEAB150330AX3

檢測項目：□SO_2 □NO_x ☑CO □O_3 □CO_2 ☑THC ☑TSP □PM_{10} □$PM_{2.5}$

□Ws ☑Wd ☑Temp ☑Hum　　樣品編號：EN0409AB.

檢測員：林玉青.　　檢測日期：2015.4.7 ~ 2015.4.8

一、儀器使用查對

內容 / 項目	使用儀器 廠牌型號	使用電源狀況 OK(V)CHECK(○)	粉塵過濾紙更換 是(V) 否(○)	抽氣流量 (請加註單位)	環署公告檢測方法
SO_2	—	—	—	—	NIEA A416
NO_x	HORIBA APNA-360	V	○	0.8 L/min	NIEA A417
CO	HORIBA APMA-370	V	○	34.8 kpa	NIEA A421
O_3			—	—	NIEA A420
CO_2	—				NIEA A448
THC	HORIBA APHA-370	V	○	5.9 L/min	NIEA A740
TSP	KIMOTO 121FT	V	—	—	NIEA A102
PM_{10}		—	—	—	NIEA A206
$PM_{2.5}$	—		—	—	NIEA A205

二、現場狀況描述

1. 監測開始時間：a.粒狀物 14:10 b.氣狀物 14:00。
2. 風速約為 2.5 m/s~ 2.3 m/s ： 風向多為 西 風~ 西南 風。
3. 溫度變化 14.5 ℃~ 17.1 ℃ ： 濕度變化 89 %~ 98 %。
4. 天候狀況：採樣前(□晴 ☑陰 □雨)；採樣後(□晴 ☑陰 □雨)。
5. 大氣壓力：採樣開始時 760 torr(mm-Hg)；採樣結束時 760 torr(mm-Hg)。

附錄 IV.2-61 空氣品質監測現場紀錄(104 年 4 月福隆海水浴場)(續 5)

FF-0170-A(20150101)

空氣污染物採樣記錄(1)

計畫編號：B0105　　計畫期數：05

測站名稱：福隆海水浴場.

檢測項目：☑TSP □其它_____　　採樣行程編號：GEAB150330AX3

檢測員：林良徽、林玉青.　　採樣日期：2015.4.6 ~ 2015.4.7

一、採樣器基本資料

高量採樣器	廠牌：KIMOTO	型號：121FT	編號：PAA-024
小孔流量校正器	廠牌：TISCH	型號：TE-5025	編號：A0576.

二、採樣前查校

採樣前查校	執行時間	13:50 ~ 13:58	溫度(℃)	27.7	大氣壓力 torr(mm-Hg)	760

儀器、管線洩漏測試結果是否正常？☑是 □否

浮子讀值	1300	實際流量	1276 (l/min)	流量查校誤差是否
水柱壓差	6.1 (in-H_2O)	校正流量	1267 (l/min)	< ±7 % ？☑是 □否

三、空白製作

BK	濾紙編號	—	執行時間	— ~ —

四、採樣開始

TSP	濾紙編號	20150401A	開始時間	14:00	天候狀況	晴.

初流量之浮子讀值	第1次	第2次	第3次	3次平均值	實際初流量(l/min)
	1300	1300	1300	1300	1276.

五、採樣結束

TSP	濾紙編號	20150401A	結束時間	15:00	天候狀況	陰.

末流量之浮子讀值	第1次	第2次	第3次	3次平均值	實際末流量(l/min)
	1290	1290	1290	1290	1285

平均流量 (l/min)	1290	採樣時間 (min)	1440	總採氣量 (l)	1857600

樣品外觀檢視：☑完整 □缺漏　　封條完整、標示清楚：☑是 □否

六、採樣後查校

採樣後查校	執行時間	15:01 ~ 15:09	溫度(℃)	17.3	大氣壓力 torr(mm-Hg)	760.

儀器、管線洩漏測試結果是否正常？☑是 □否

浮子讀值	1300	實際流量	1276 (l/min)	流量查校誤差是否
水柱壓差	6.1 (in-H_2O)	校正流量	1300 (l/min)	< ±7 % ？☑是 □否

備註：

品保品管課：賴振谷 2015.4.14

附錄 IV.2-61 空氣品質監測現場紀錄(104 年 4 月福隆海水浴場)(續 8)

FF-0170-A(20150101)

空氣污染物採樣記錄(1)

計畫編號：B0105　　計畫期數：05

測站名稱：福隆海水浴場

檢測項目：☑TSP □其它_____　　採樣行程編號：BCAB150330AX3.

檢 測 員：林紹亨　　採樣日期：2015.4.7 ~ 2015.4.8.

一、採樣器基本資料

高量採樣器	廠牌：KOMYOTO	型號：121 E7	編號：PAA-024
小孔流量校正器	廠牌：TISCH	型號：TE-5025	編號：2059TE

二、採樣前查校

採樣前查校	執行時間	14:01 ~ 14:09	溫度(℃)	17.3	大氣壓力 torr(mm-Hg) 768

儀器、管線洩漏測試結果是否正常？☑是　□否

浮子讀值	1300	實際流量	1296 (l/min)	流量查校誤差是否
水柱壓差	6.1 (in-H_2O)	校正流量	1300 (l/min)	< ±7 % ？☑是 □否

三、空白製作

BK	濾紙編號	—	執行時間 — ~ —

四、採樣開始

TSP	濾紙編號	2015040015	開始時間	14:10	天候狀況 陰

初流量之浮子讀值	第1次	第2次	第3次	3次平均值	實際初流量(l/min)
	1300	1300	1300	1300	1296

五、採樣結束

TSP	濾紙編號	2015040015	結束時間	14:10	天候狀況 陰

末流量之浮子讀值	第1次	第2次	第3次	3次平均值	實際末流量(l/min)
	1290	1280	1290	1290	1285

平均流量 (l/min)	1290	採樣時間 (min)	1440	總採氣量 (l)	1859600

樣品外觀檢視：☑完整 □破損　　封條完整、標示清楚：☑是 □否

六、採樣後查校

採樣後查校	執行時間	14:11 ~ 14:20	溫度(℃)	15.8	大氣壓力 torr(mm-Hg) 768

儀器、管線洩漏測試結果是否正常？☑是　□否

浮子讀值	1300	實際流量	1296 (l/min)	流量查校誤差是否
水柱壓差	6.1 (in-H_2O)	校正流量	1300 (l/min)	< ±7 % ？☑是 □否

備註：

品保品管課：顧振岱 2015.4.14.

附錄 IV.2-61 空氣品質監測現場紀錄(104 年 4 月福隆海水浴場)(續 7)

FF-0160-A(20150101)

空氣品質檢測工作記錄

計畫編號：B0105　　計畫期數：05

測站名稱：福隆海水浴場　　檢測方式：連續檢測.

檢測項目：NOx, CO, THC, TSP, W_s, W_d, Temp, RH%

檢 測 員：林紹亨.　　檢測日期：2015.4.7 ~ 2015.4.8

一、採樣作業及位置：

2015.4.7.
a. TSP start 14:00
b. TSP stop 14:10.
2015.4.8. Zero/SPAN查核
a. NOx NO.CO Zero check. 14:00 - 14:05
b. NOx NO.CO SPAN check. 14:05 - 14:10
c. NOx NO.CO Zero check. 14:18 - 14:23
d. THC Zero check. 14:23 - 14:28
e. THC SPAN check. 14:28 - 14:36
f. THC Zero check. 14:36 - 14:41
g. THC管=氮氣 SPAN check. 14:41 - 14:47
h. THC管=氮氣 Zero check. 14:47 - 14:52

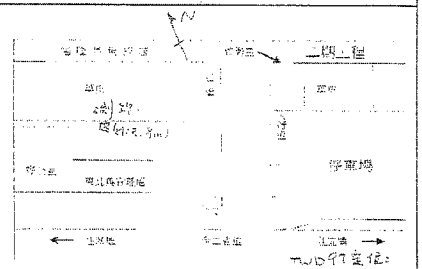

二、現場狀況說明：

a. 測站位於東北角管理處旁空地上
b. 測站南方為台二省道及福隆海水浴場遊客場車場，常有民眾車輛出入停放.

三、檢測結果：

項目	SO_2	NO_2	NO	NO_x	CO	O_3	CO_2	THC	CH_4	NMHC	PM_{10}
最小值	/	5	2	3	0.2	/	/	1.95	1.80	0.14	/
最大值	/	6	3	4	0.3	/	/	2.01	1.84	0.17	/
單位	ppb	ppb	ppb	ppb	ppm	ppb	ppm	ppm	ppm	ppm	$\mu g/m^3$

電子資料檔儲存位置：E:/B0105/05/2015-04/AB/EQ/ EN0005 ...

品保品管課：顧振岱 2015.4.14.

附錄 IV.2-62 空氣品質監測現場紀錄(104 年 5 月福隆海水浴場)(續 1)

FF-0160-A(20150101)

空氣品質檢測工作記錄

計畫編號：B0105　　計畫期數：05

測站名稱：福隆海水浴場　　檢測方式：連續檢測

檢測項目：NO_x、CO、THC、TSP、ws、Wd、Temp、Hum

檢 測 員：龐翔耀、林佑豪　　檢測日期：2015.5.7～2015.5.8

一、採樣作業及位置：

2015.5.7

△發電機測漏查核　12:00～13:00

△NO_x,NO,CO ZERO check　13:00～13:06

△NO_x,NO,CO SPAN check　13:06～13:19

△NO_x,NO,CO ZERO check　13:19～13:24

△THC ZERO check　13:26～13:31

△THC SPAN check　13:31～13:41

△THC ZERO check　13:41～13:46

△THC 第二乘燃 SPAN check　13:46～13:53

△THC ZERO check　13:53～13:57

△TSP、AQ 清潔　14:00

2015.5.8 ZERO/SPAN 查核

△NO_x,NO,CO ZERO check　1300～1305

△NO_x,NO,CO SPAN check　1305～1320

○NO_x,NO,CO ZERO check　1320～1325

△THC ZERO check　1325～1330

△THC SPAN check　1330～1340

△THC ZERO check　1340～1345

△THC 第二乘燃 SPAN check　1345～1352

△THC ZERO check　1352～1358

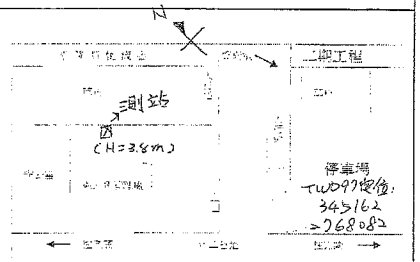

二、現場狀況說明：

△測站位於東北角管理處旁空地上。

△測站南方為6.2公尺及遮蔽停車場，常有車輛進出停放自重車來往。

三、檢測結果：

項目	SO_2	NO_x	NO	NO_2	CO	O_3	CO_2	THC	CH_4	NMHC	PM_{10}
最小值	/	5	3	2	0.3	/	/	1.92	1.71	0.18	/
最大值	/	48	29	19	0.4	/	/	2.16	1.88	0.38	/
單位	ppb	ppb	ppb	ppb	ppm	ppb	ppm	ppm	ppm	ppm	$\mu g/m^3$

電子資料檔儲存位置：

L:/B0105/SS/2015-05/AQ/EN/EN0508*.*

品保品管課：簡思敏 2015.5.13

附錄 IV.2-62 空氣品質監測現場紀錄(104 年 5 月福隆海水浴場)

FF-0150-A(20150101)

空氣品質監測現場記錄

計畫編號：B0105　　計畫期數：05

測站名稱：福隆海水浴場　　採樣行程編號：GBAB1504298S9

檢測項目：□SO_2 ☑NO_x ☑CO □O_3 □CO_2 ☑THC ☑TSP □PM_{10} □$PM_{2.5}$

☑Ws ☑Wd ☑Temp ☑Hum　　樣品編號：EN0508AQ

檢 測 員：龐翔耀、林佑豪　　檢測日期：2015.5.7～2015.5.8

一、儀器使用查對

項目＼內容	使用儀器廠牌型號	使用電源狀況 OK(V)CHECK(O)	粉塵過濾紙更換 是(V) 否(O)	抽氣流量(請加註單位)	環署公告檢測方法
SO_2	/	/	/	/	NIEA A416
NO_x	HORIBA-APNA-360	V	V	~~0.5~~ 0.5 L/min	NIEA A417
CO	HORIBA APMA-370	V	V	34.2 kPa	NIEA A421
O_3	/	/	/	/	NIEA A420
CO_2	/	/	/	/	NIEA A448
THC	HORIBA APHA-370	V	V	0.9 L/min	NIEA A740
TSP	KIMOTO 121-FT	V	—	—	NIEA A102
PM_{10}	/	/	—	/	NIEA A206
$PM_{2.5}$	/	/	—	/	NIEA A205

二、現場狀況描述

1. 監測開始時間：a.粒狀物 14:00 b.氣狀物 14:00。

2. 風速約為 0.2 m/s～1.6 m/s ： 風向多為 靜 風～南南東 風。

3. 溫度變化 21.6 ℃～29.5 ℃ ： 濕度變化 72 %～96 %。

4. 天候狀況：採樣前(□晴 ☑陰 □雨)；採樣後(☑晴 □陰 □雨)。

5. 大氣壓力：採樣開始時 764 torr(mm-Hg)；採樣結束時 762 torr(mm-Hg)。

附錄 IV.2-62 空氣品質監測現場紀錄(104 年 5 月福隆海水浴場)(續 3)

FF-0150-A(20150101)

空氣品質監測現場記錄

計畫編號：B0105　　計畫期數：05

測站名稱：福隆海水浴場　　採樣行程編號：GBAB150429B59

檢測項目：□SO_2 ☑NO_x ☑CO □O_3 □CO_2 ☑THC ☑TSP □PM_{10} □$PM_{2.5}$

☑Ws ☑Wd ☑Temp ☑Hum　　樣品編號：EN0509AQ

檢 測 員：林永豪、龐翔煜　　檢測日期：2015.5.8～2015.5.9

一、儀器使用查對

內容 / 項目	使用儀器 廠牌型號	使用電源狀況 OK(∨)CHECK(○)	粉塵過濾紙更換 是(∨) 否(○)	抽氣流量 (請加註單位)	環境公告 檢測方法
SO_2					NIEA A416
NO_x	HORIBA APNA-360	∨	○	0.8 l/min	NIEA A417
CO	HORIBA APMA-330	∨	○	34.2 kPa	NIEA A421
O_3					NIEA A420
CO_2					NIEA A448
THC	HORIBA APHA-370	∨	○	0.9 l/min	NIEA A740
TSP	KIMOTO 121-FT	∨	—	—	NIEA A102
PM_{10}			—		NIEA A206
$PM_{2.5}$			—		NIEA A205

二、現場狀況描述

1. 監測開始時間：a. 粒狀物 14:10 b. 氣狀物 14:00。
2. 風速約為 0.2 m/s～1.5 m/s ： 風向多為 南南西 風～東北東 風。
3. 溫度變化 23.1 ℃～30.7 ℃ ： 溼度變化 67 %～96 %。
4. 天候狀況：採樣前(☑晴 □陰 □雨)；採樣後(□晴 ☑陰 □雨)。
5. 大氣壓力：採樣開始時 762 torr(mm-Hg)；採樣結束時 762 torr(mm-Hg)。

附錄 IV.2-62 空氣品質監測現場紀錄(104 年 5 月福隆海水浴場)(續 2)

FF-0170-A(20150101)

空氣污染物採樣記錄(1)

計畫編號：B0105　　計畫期數：05

測站名稱：福隆海水浴場

檢測項目：☑TSP □其它_____　　採樣行程編號：GBAB150429B59

檢 測 員：龐翔煜、林永豪　　採樣日期：2015.5.7 ~ 2015.5.8

一、採樣器基本資料

高量採樣器	廠牌：KIMOTO	型號：121-FT	編號：PAA008
小孔流量校正器	廠牌：TISCH	型號：TE-5025	編號：SIN 0597

二、採樣前查校

採樣前查校	執行時間	13:40 ~13:50	溫度(℃)	24.1	大氣壓力 torr(mm-Hg) 764

儀器、管線洩漏測試結果是否正常？☑是 □否

浮子讀值	1300	實際流量	1383 (l/min)	流量查校誤差是否
水柱壓差	7.2 (in-H_2O)	校正流量	1385 (l/min)	< ± 7 % ？☑是 □否

三、空白製作

BK	濾紙編號 2015040056	執行時間	13:55 ~ 13:56

四、採樣開始

TSP	濾紙編號 ~~2015040~~ 2015050006			開始時間 14:00	天候狀況	陰
初流量之浮子讀值	第1次	第2次	第3次	3次平均值	實際初流量(l/min)	
	1200	1200	1200	1200	1277	

五、採樣結束

TSP	濾紙編號 2015050006			結束時間 14:00	天候狀況	晴
末流量之浮子讀值	第1次	第2次	第3次	3次平均值	實際末流量(l/min)	
	1180	1180	1180	1180	1256	
平均流量 (l/min)	1266	採樣時間 (min)	1440	總採氣量 (l)	1823040	

樣品外觀檢視：☑完整 □缺漏　　封條完整、標示清楚：☑是 □否

六、採樣後查校

採樣後查校	執行時間	14:00 ~ 14:08	溫度(℃)	29.2	大氣壓力 torr(mm-Hg) 762

儀器、管線洩漏測試結果是否正常？☑是 □否

浮子讀值	1300	實際流量	1383 (l/min)	流量查校誤差是否
水柱壓差	7.2 (in-H_2O)	校正流量	1375 (l/min)	< ± 7 % ？☑是 □否

備註：

品保品管課：陳思敏 2015.5.13.

附錄 IV.2-62 空氣品質監測現場紀錄(104 年 5 月福隆海水浴場)(續 5)

FF-0170-A(20150101)

空氣污染物採樣記錄(1)

計畫編號：B0105　　計畫期數：05

測站名稱：福隆海水浴場

檢測項目：☑TSP □其它＿＿＿＿　　採樣行程編號：GBAB150429BS9

檢 測 員：林長發、龐翔耀　　採樣日期：2015.5.8～2015.5.9

一、採樣器基本資料

高量採樣器	廠牌：KIMOTO	型號：1X1-AT	編號：GPAA-008
小孔流量校正器	廠牌：TISCH	型號：TE-5025	編號：20597.

二、採樣前查校

採樣前查校	執行時間	14:00 ～ 14:08	溫度(℃)	29.2	大氣壓力 torr(mm-Hg) 762

儀器、管線洩漏測試結果是否正常？☑是　□否

浮子讀值	1300	實際流量	1383 (l/min)	流量查校誤差是否
水柱壓差	7.2 (in-H_2O)	校正流量	1375 (l/min)	< ±7 % ？☑是 □否

三、空白製作

BK	濾紙編號	—	執行時間	— ～ —

四、採樣開始

TSP	濾紙編號	20150500J	開始時間	14:10	天候狀況 晴

初流量之浮子讀值	第1次	第2次	第3次	3次平均值	實際初流量(l/min)
	1200	1200	1200	1200	1277

五、採樣結束

TSP	濾紙編號	20150500J	結束時間	14:10	天候狀況 陰

末流量之浮子讀值	第1次	第2次	第3次	3次平均值	實際末流量(l/min)
	1180	1180	1180	1180	1256

平均流量 (l/min)	1266	採樣時間 (min)	1440	總採氣量 (l)	1823040

樣品外觀檢視：☑完整 □缺漏　　封條完整、標示清楚：☑是 □否

六、採樣後查校

採樣後查校	執行時間	14:10 ～ 14:18	溫度(℃)	35.7	大氣壓力 torr(mm-Hg) 762

儀器、管線洩漏測試結果是否正常？☑是　□否

浮子讀值	1300	實際流量	1383 (l/min)	流量查校誤差是否
水柱壓差	7.2 (in-H_2O)	校正流量	1380 (l/min)	< ±7 % ？☑是 □否

備註：

品保品管課：簡思敏 2015.5.13

附錄 IV.2-62 空氣品質監測現場紀錄(104 年 5 月福隆海水浴場)(續 4)

FF-0160-A(20150101)

空氣品質檢測工作記錄

計畫編號：B0105　　計畫期數：05

測站名稱：福隆海水浴場　　檢測方式：連續檢測

檢測項目：NOx, CO, THC, TSP, Ws, Wd, Temp, RH%.

檢 測 員：林長發、龐翔耀　　檢測日期：2015.5.8～2015.5.9

一、採樣作業及位置：

2015.5.8

△AQ Start 14:00, TSP Start 14:10.

2015.5.9 zero/span 查核

○ NOx, NO, CO zero check 13:00～13:05

△ NOx, NO, CO span check 13:05～13:30

△ NOx, NO, CO zero check 13:30～13:35

○ THC zero check 13:35～13:30

△ THC span check 13:30～13:41

△ THC zero check 13:41～13:46

△ THC 等一氣瓶 span check 13:46～13:52

△ THC zero check 13:52～13:59

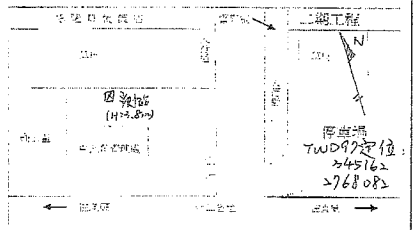

二、現場狀況說明：

△測站位於東北角管理處旁型地上。

△測站南方為台二省道及遊客停車場，常有車輛進出停放。

三、檢測結果：

項目	SO_2	NO_x	NO	NO_2	CO	O_3	CO_2	THC	CH_4	NMHC	PM_{10}
最小值	/	5	2	3	0.3	/	/	1.91	1.72	0.18	/
最大值	/	24	14	13	0.5	/	/	2.04	1.80	0.25	/
單位	ppb	ppb	ppb	ppb	ppm	ppb	ppm	ppm	ppm	ppm	μg/m³

電子資料儲存位置：

U:/B0105/25/2015-05/AQ/ZN/ZN0509.txt

品保品管課：簡思敏 2015.5.13

附錄 IV.2-62 空氣品質監測現場紀錄(104 年 5 月福隆海水浴場)(續 7)

FF-0160-A(20150101)

空氣品質檢測工作記錄

計畫編號：B0105　　計畫期數：05

測站名稱：福隆海水浴場　　檢測方式：連續檢測

檢測項目：NO_x, CO, THC, TSP, Ws, Wd, Temp, RH%

檢 測 員：林長孫、龍雅麗　　檢測日期：2015.5.9～2015.5.10

一、採樣作業及位置：

2015.5.9

△ AQ start 14:00 ; TSP start 14:20

2015.5.10 zero/span 查核

△ NO_x, NO, CO　zero check　14:00～14:05

△ NO_x, NO, CO　span check　14:05～14:23

△ NO_x, NO, CO　zero check　14:23～14:30

△ THC　zero check　14:30～14:35

△ THC　span check　14:35～14:43

△ THC　zero check　14:43～14:48

△ THC 第二來源　span check　14:48～14:56

△ THC　zero check　14:56～15:00

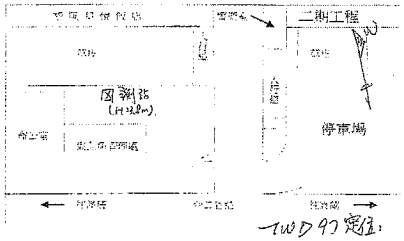

TWD97 定位：
345162
2768082

二、現場狀況說明：

△測站位於東北角菁礦處空地上。

△測站南方為台二省道及遊客停車場，常有車輛進出停放。

三、檢測結果：

項目	SO_2	NO_x	NO	NO_2	CO	O_3	CO_2	THC	CH_4	NMHC	PM_{10}
最小值	/	4	2	2	0.2	/	/	1.79	1.62	0.13	/
最大值	/	41	22	19	0.4	/	/	1.97	1.78	0.19	/
單位	ppb	ppb	ppb	ppb	ppm	ppb	ppm	ppm	ppm	ppm	$\mu g/m^3$

電子資料檔儲存位置：

△:/B0105/SS/2015.05/AQ/EN/EN0510 ※※

品保品管課：簡思敏 2015.5.13

附錄 IV.2-62 空氣品質監測現場紀錄(104 年 5 月福隆海水浴場)(續 6)

FF-0150-A(20150101)

空氣品質監測現場記錄

計畫編號：B0105　　計畫期數：05

測站名稱：福隆海水浴場　　採樣行程編號：~~GBAB150429B9~~ 林長孫 GBAB150429B59

檢測項目：□SO_2 ☑NO_x ☑CO □O_3 □CO_2 ☑THC ☑TSP □PM_{10} □$PM_{2.5}$

☑Ws ☑Wd ☑Temp ☑Hum　　樣品編號：EN0510 AQ

檢 測 員：林長孫　　檢測日期：2015.5.9～2015.5.10

一、儀器使用查對

內容 / 項目	使用儀器 廠牌型號	使用電源狀況 OK(V)CHECK(O)	粉塵過濾紙更換 是(V) 否(O)	抽氣流量 (請加註單位)	環署公告 檢測方法
SO_2	/	/	/	/	NIEA A416
NO_x	HORIBA APNA-360	V	O	0.8 L/min	NIEA A417
CO	HORIBA APNA-370	V	O	34.2 kPa	NIEA A421
O_3	/	/	/	/	NIEA A420
CO_2	/	/	/	/	NIEA A448
THC	HORIBA APHA-370	V	O	0.9 L/min	NIEA A740
TSP	KIMOTO MI-FIT	V	—	—	NIEA A102
PM_{10}	/	/	—	/	NIEA A206
$PM_{2.5}$	/	/	—	/	NIEA A205

二、現場狀況描述

1. 監測開始時間：a.粒狀物 14:20 b.氣狀物 14:00 。
2. 風速約為 0.2 m/s～ 1.7 m/s ： 風向多為 靜 風～ 東北東 風。
3. 溫度變化 ~~29.3~~ 22.9 ℃～ 30.8 ℃ ： 濕度變化 66 %～ 88 %。
4. 天候狀況：採樣前(□晴 ☑陰 □雨)；採樣後(□晴 ☑陰 □雨)。
5. 大氣壓力：採樣開始時 762 torr(mm-Hg)；採樣結束時 763 torr(mm-Hg)。

附錄 IV.2-63 空氣品質監測現場紀錄(104 年 6 月福隆海水浴場)

FF-0150-A(20150101)

空氣品質監測現場記錄

計畫編號：B010.5　　計畫期數：05

測站名稱：福隆海水浴場　　採樣行程編號：GBAB1506009ADI

檢測項目：☐SO_2 ☑NO_x ☑CO ☐O_3 ☐CO_2 ☑THC ☑TSP ☐PM_{10} ☐$PM_{2.5}$

☑Ws ☑Wd ☑Temp ☑Hum　　樣品編號：EN0621AGL

檢測員：洪碧鵑　　檢測日期：2015.6.20～2015.6.21

一、儀器使用查對

項目＼內容	使用儀器 廠牌型號	使用管線狀況 OK(V)CHECK(O)	粉塵過濾紙更換 是(V) 否(O)	抽氣流量 (請加註單位)	環署公告檢測方法
SO_2	—	—	—	—	NIEA A416
NO_x	ECOTECH 9841B	✓	✓	0.62 ℓ/min	NIEA A417
CO	API 300E	✓	✓	0.99 ℓ/min	NIEA A421
O_3	—	—	—	—	NIEA A420
CO_2	—	—	—	—	NIEA A448
THC	HORIBA APHA-360	✓	✓	0.8 ℓ/min	NIEA A740
TSP	KIMOTO 121FT	✓	—	—	NIEA A102
PM_{10}	—	—	—	—	NIEA A206
$PM_{2.5}$	—	—	—	—	NIEA A205

二、現場狀況描述

1. 監測開始時間：a. 粒狀物 1450 b. 氣狀物 1500。
2. 風速約為 0.2 m/s～1.1 m/s ：風向多為 靜風 風～ 西東 風。
3. 溫度變化 25.8 ℃～33.4 ℃ ：溼度變化 63 %～98 %。
4. 天候狀況：採樣前(☑晴 ☐陰 ☐雨)；採樣後(☑晴 ☐陰 ☐雨)。
5. 大氣壓力：採樣開始時 759 torr(mm-Hg)；採樣結束時 758 torr(mm-Hg)。

附錄 IV.2-62 空氣品質監測現場紀錄(104 年 5 月福隆海水浴場)(續 8)

FF-0170-A(20150101)

空氣污染物採樣記錄(1)

計畫編號：B010.5　　計畫期數：05

測站名稱：福隆海水浴場

檢測項目：☑TSP ☐其它＿＿＿　　採樣行程編號：GBAB1504 9BS9

檢測員：林長勝、龐綺耀　　採樣日期：2015.5.9～2015.5.10

一、採樣器基本資料

高量採樣器	廠牌：KIMOTO	型號：121-FT	編號：PAA-08
小孔流量校正器	廠牌：TESTA	型號：TE-5025	編號：SN0597

二、採樣前查校

採樣前查校	執行時間	1410～1448	溫度(℃)	25.7	大氣壓力 torr(mm-Hg)	762

儀器、管線洩漏測試結果是否正常？☑是 ☐否

浮子讀值	1300	實際流量	1383 (1/min)	流量查校誤差是否
水柱壓差	7.2 (in-H_2O)	校正流量	1380 (1/min)	< ±7 % ？☑是 ☐否

三、空白製作

BK	濾紙編號	—	執行時間	— ～ —

四、採樣開始

TSP	濾紙編號	201505008	開始時間	14:20	天候狀況	陰

初流量之浮子讀值	第1次	第2次	第3次	3次平均值	實際初流量(1/min)
	1200	1200	1200	1200	1237

五、採樣結束

TSP	濾紙編號	201505008	結束時間	14:20	天候狀況	陰

末流量之浮子讀值	第1次	第2次	第3次	3次平均值	實際末流量(1/min)
	1180	1180	1180	1180	1256

平均流量 (1/min)	1266	採樣時間 (min)	1440	總採氣量 (l)	1823040.

樣品外觀檢視：☑完整 ☐缺漏　　封條完整、標示清楚：☑是 ☐否

六、採樣後查校

採樣後查校	執行時間	1430～1430	溫度(℃)	29.4	大氣壓力 torr(mm-Hg)	763

儀器、管線洩漏測試結果是否正常？☑是 ☐否

浮子讀值	1300	實際流量	1383 (1/min)	流量查校誤差是否
水柱壓差	7.2 (in-H_2O)	校正流量	1375 (1/min)	< ±7 % ？☑是 ☐否

備註：

品保品管課：簡思敏 2015.5.13

附錄 IV.2-63 空氣品質監測現場紀錄(104 年 6 月福隆海水浴場)(續 2)

FF-0170-A(20150101)

空氣污染物採樣記錄(1)

計畫編號：B0105　　計畫期數：05
測站名稱：福隆海水浴場
檢測項目：☑TSP □其它________　　採樣行程編號：GBAB150609AD1
檢 測 員：洪若鵬　　採樣日期：2015.6.20～2015.6.21

一、採樣器基本資料

高量採樣器	廠牌：KIMOTO	型號：121-FT	編號：PAA-018
小孔流量校正器	廠牌：TISCH	型號：TE-5025	編號：PAC-007

二、採樣前查校

採樣前查校	執行時間	14:33 ～ 14:42	溫度(℃)	29.7	大氣壓力 torr(mm-Hg)	759

儀器、管線洩漏測試結果是否正常？☑是 □否

浮子讀值	1200	實際流量	1191 (1/min)	流量查校誤差是否 < ±7 %？☑是 □否
水柱壓差	5.4 (in-H_2O)	校正流量	1189 (1/min)	

三、空白製作

BK	濾紙編號	2015060036	執行時間	14:45 ～ 14:46

四、採樣開始

TSP	濾紙編號	2015060037	開始時間	14:50	天候狀況	晴
初流量之浮子讀值	第1次	第2次	第3次	3次平均值	實際初流量(1/min)	
	1200	1200	1200	1200	1191	

五、採樣結束

TSP	濾紙編號	2015060037	結束時間	14:50	天候狀況	晴
末流量之浮子讀值	第1次	第2次	第3次	3次平均值	實際末流量(1/min)	
	1180	1180	1180	1180	1169	
平均流量 (1/min)	1180	採樣時間 (min)	1440	總採氣量 (l)	1699200	

樣品外觀檢視：☑完整 □缺漏　　封條完整、標示清楚：☑是 □否

六、採樣後查校

採樣後查校	執行時間	14:51 ～ 14:58	溫度(℃)	32.2	大氣壓力 torr(mm-Hg)	758

儀器、管線洩漏測試結果是否正常？☑是 □否

浮子讀值	1200	實際流量	1191 (1/min)	流量查校誤差是否 < ±7 %？☑是 □否
水柱壓差	5.4 (in-H_2O)	校正流量	1184 (1/min)	

備註：

品保品管課：
2015.6.26

附錄 IV.2-63 空氣品質監測現場紀錄(104 年 6 月福隆海水浴場)(續 1)

FF-0160-A(20150101)

空氣品質檢測工作記錄

計畫編號：B0105　　計畫期數：05
測站名稱：福隆海水浴場　　檢測方式：連續
檢測項目：NOx, CO, THC, TSP, Ws, Wd, Temp, Hum
檢 測 員：洪若鵬　　檢測日期：2015.6.20～2015.6.21

一、採樣作業及位置：

2015.6.20
△架站,暖機,測漏查核 12:55~13:55
△ NOx, NO, CO zero check 14:00~14:05
△ NOx, NO, CO span check 14:05~14:20
△ NOx, NO, CO zero check 14:20~14:25
△ THC zero check 14:25~14:32
△ THC span check 14:32~14:40
△ THC zero check 14:40~14:45
△ THC 第二濃度 span check 14:45~14:52
△ THC zero check 14:52~14:57
△ TSP start 1450
△ AQ start 15:00
2015.6.21
△ NOx, NO, CO zero check 14:00~14:05
△ NOx, NO, CO span check 14:05~14:20
△ NOx, NO, CO zero check 14:20~14:25
△ THC zero check 14:25~14:30
△ THC span check 14:30~14:38
△ THC zero check 14:38~14:43
△ THC 第二濃度 span check 14:43~14:51
△ THC zero check 14:51~14:57

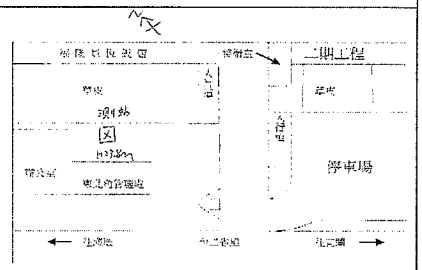

TWD 97 定位
X:345162
Y:2768082

二、現場狀況說明：
△測站位於東北角管理處旁空地上
△測站南方為台2省道及遊客停車場,常有車輛進出停放與重車來往
△福隆海水浴場現有沙雕祭舉辦中,車輛出入較平時更為頻繁

三、檢測結果：

項目	SO_2	NO_X	NO	NO_2	CO	O_3	CO_2	THC	CH_4	NMHC	PM_{10}
最小值		3	1	2	0.4			1.88	1.75	0.11	
最大值		16	7	11	0.6			2.28	2.17	0.28	
單位	ppb	ppb	ppb	ppb	ppm	ppb	ppm	ppm	ppm	ppm	μg/m³

電子資料檔儲存位置：
L:\B0105\55\2015-06\AQ\FN\FN0621*.*

品保品管課：
2015.6.26

附錄 IV.2-63 空氣品質監測現場紀錄(104 年 6 月福隆海水浴場)(續 4)

FF-0160-A(20150101)

空氣品質檢測工作記錄

計畫編號：B0105　　計畫期數：05

測站名稱：福隆海水浴場　　檢測方式：連續監測

檢測項目：NOx, CO, THC, TSP
Wd, Ws, Temp, Hum

檢 測 員：洪苔鵬　　檢測日期：2015. 6.21～2015.6.22

一、採樣作業及位置：

2015.6.21
△ TSP. AQ Start 15:00
2015.6.22 zero/span 重複
NOx, NO, CO, zero check 14:00～14:05
NOx, NO, CO span check 14:05～14:20
NOx, NO, CO zero check 14:20～14:25
THC zero check 14:27～14:32
THC span check 14:32～14:40
THC zero check 14:40～14:45
THC 第二釋 span check 14:45～14:57
THC zero check 14:57～14:58

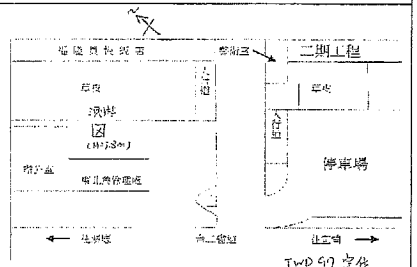

TWD 97 定位
X: 345162
Y: 2768082

二、現場狀況說明：

△測站位於東北角管理處旁空地上
△測站南方為公路道及遊客停車場，常有車輛進出停放及重車來往
△福隆海水浴場現有砂雕管線施工，出入車輛較平時更為頻繁

三、檢測結果：

項目	SO_2	NO_x	NO	NO_2	CO	O_3	CO_2	THC	CH_4	NMHC	PM_{10}
最小值	/	2	1	1	0.4	/	/	1.97	1.8	0.14	/
最大值	/	13	8	6	0.5	/	/	2.08	1.88	0.21	/
單位	ppb	ppb	ppb	ppb	ppm	ppb	ppm	ppm	ppm	ppm	μg/m³

電子資料檔儲存位置：

L:\B0105\SS\2015.06\AQ\EN\EN0622X.X

品保品管課：[signature] 2015.6.22

附錄 IV.2-63 空氣品質監測現場紀錄(104 年 6 月福隆海水浴場)(續 3)

FF-0150-A(20150101)

空氣品質監測現場記錄

計畫編號：B0105　　計畫期數：05

測站名稱：福隆海水浴場　　採樣行程編號：GBAP150609A01

檢測項目：☐SO_2 ☑NO_x ☑CO ☐O_3 ☐CO_2 ☑THC ☑TSP ☐PM_{10} ☐$PM_{2.5}$
☑Ws ☑Wd ☑Temp ☑Hum　　樣品編號：EN0622AQ

檢 測 員：洪苔鵬　　檢測日期：2015.6.21～2015.6.22

一、儀器使用查對

內容 / 項目	使用儀器 廠牌型號	使用電源狀況 OK(V)CHECK(○)	粉塵過濾紙更換 是(V) 否(○)	抽氣流量 (請加註單位)	環署公告 檢測方法
SO_2	—	—	—	—	NIEA A416
NO_x	ECOTECH 984113	V	○	0.62 l/min	NIEA A417
CO	API 300E	V	○	0.77 l/min	NIEA A421
O_3	—	—	—	—	NIEA A420
CO_2	—	—	—	—	NIEA A448
THC	HORIBA APHA-360	V	○	0.8 l/min	NIEA A740
TSP	KIMOTO 121 FT	V	—	—	NIEA A102
PM_{10}	—	—	—	—	NIEA A206
$PM_{2.5}$	—	—	—	—	NIEA A205

二、現場狀況描述

1. 監測開始時間：a. 粒狀物 15:00 b. 氣狀物 15:00。
2. 風速約為 0.3 m/s～1.5 m/s ： 風向多為 南 風～南南西 風。
3. 溫度變化 28.0 ℃～33.5 ℃ ： 溼度變化 62 %～93 %。
4. 天候狀況：採樣前(☑晴 ☐陰 ☐雨)；採樣後(☑晴 ☐陰 ☐雨)。
5. 大氣壓力：採樣開始時 758 torr(mm-Hg)；採樣結束時 758 torr(mm-Hg)。

附錄 IV.2-63 空氣品質監測現場紀錄(104 年 6 月福隆海水浴場)(續 6)

FF-0150-A(20150101)

空氣品質監測現場記錄

計畫編號：B01-05　　計畫期數：05

測站名稱：福隆海水浴場　　採樣行程編號：GBAB150609AD1

檢測項目：□SO_2 ☑NO_x ☑CO □O_3 □CO_2 □THC ☑TSP □PM_{10} □$PM_{2.5}$

☑Ws ☑Wd ☑Temp ☑Hum　　樣品編號：FN0623AQ

檢 測 員：洪鈞鵬　　檢測日期：2015.6.22~2015.6.23

一、儀器使用查對

內容 / 項目	使用儀器 廠牌型號	使用電源狀況 OK(∨)CHECK(○)	紙帶過濾紙更換 是(∨) 否(○)	抽氣流量 (請加註單位)	環署公告 檢測方法
SO_2	—			—	NIEA A416
NO_x	ECOTECH 984117	∨	○	0.62 l/min	NIEA A417
CO	API 300E	∨	○	0.97 l/min	NIEA A421
O_3	—			—	NIEA A420
CO_2	—			—	NIEA A448
THC	HORIBA APHA-360	∨	○	0.8 l/min	NIEA A740
TSP	KIMOTO 121-FT	∨	—	—	NIEA A102
PM_{10}	—	—	—	—	NIEA A206
$PM_{2.5}$	—	—	—	—	NIEA A205

二、現場狀況描述

1. 監測開始時間：a. 粒狀物 15:10 b. 氣狀物 15:00 。
2. 風速約為 0.3 m/s~ 1.2 m/s ： 風向多為 南 風~ 南南東 風。
3. 溫度變化 26.8 ℃~ 34.2 ℃ ： 溼度變化 60 %~ 94 %。
4. 天候狀況：採樣前(☑晴 □陰 □雨)；採樣後(☑晴 □陰 □雨)。
5. 大氣壓力：採樣開始時 758 torr(mm-Hg)；採樣結束時 758 torr(mm-Hg)。

附錄 IV.2-63 空氣品質監測現場紀錄(104 年 6 月福隆海水浴場)(續 5)

FF-0170-A(20150101)

空氣污染物採樣記錄(1)

計畫編號：B01-05　　計畫期數：05

測站名稱：福隆海水浴場

檢測項目：☑TSP □其它_____　　採樣行程編號：GBAB150609AD1

檢 測 員：洪鈞鵬　　採樣日期：2015.6.21~2015.6.22

一、採樣器基本資料

高量採樣器	廠牌：KIMOTO	型號：121 FT	編號：PAA-018
小孔流量校正器	廠牌：TISCH	型號：TE-5025	編號：PAC-003

二、採樣前查校

採樣前查校	執行時間	14:51 ~ 14:58	溫度(℃)	32.2	大氣壓力 torr(mm-Hg)	758

儀器、管線洩漏測試結果是否正常？☑是 □否

浮子讀值	1200	實際流量	1191 (l/min)	流量查校誤差是否
水柱壓差	5.4 (in-H_2O)	校正流量	1184 (l/min)	< ±7 % ？☑是 □否

三、空白製作

BK	濾紙編號	無	執行時間	無 ~ 無

四、採樣開始

TSP	濾紙編號	2-150603B	開始時間	15:00	天候狀況 日晴

初流量之浮子讀值	第1次	第2次	第3次	3次平均值	實際初流量(l/min)
	1200	1200	1200	1200	1191

五、採樣結束

TSP	濾紙編號	2-150603B	結束時間	15:00	天候狀況 日晴

末流量之浮子讀值	第1次	第2次	第3次	3次平均值	實際末流量(l/min)
	1180	1180	1180	1180	1169

平均流量 (l/min)	~~1699.200~~ 1180 採用	採樣時間 (min)	1440	總採氣量 (l)	1699.200

樣品外觀檢視：☑完整 □缺漏　　封條完整、標示清楚：☑是 □否

六、採樣後查校

採樣後查校	執行時間	15:01 ~ 15:08	溫度(℃)	33.1	大氣壓力 torr(mm-Hg)	758

儀器、管線洩漏測試結果是否正常？☑是 □否

浮子讀值	1200	實際流量	1191 (l/min)	流量查校誤差是否
水柱壓差	5.4 (in-H_2O)	校正流量	1184 (l/min)	< ±7 % ？☑是 □否

備註：

品保品管課：阿恩哥 2015.6.26

附錄 IV.2-63 空氣品質監測現場紀錄(104 年 6 月福隆海水浴場)(續 8)

FF-0170-A(20150101)

空氣污染物採樣記錄(1)

計畫編號：B0105　　計畫期數：05

測站名稱：福隆海水浴場

檢測項目：☑TSP ☐其它_____　　採樣行程編號：GBAB150609A01

檢 測 員：洪碧鵬　　採樣日期：2015.6.22～2015.6.23

一、採樣器基本資料

高量採樣器	廠牌：KIMOTO	型號：121-FT	編號：PAA-018		
小孔流量校正器	廠牌：TISCH	型號：TE-5025	編號：PAC-003		

二、採樣前查校

採樣前查校	執行時間	15:01 ～ 15:08	溫度(℃)	33.1	大氣壓力 torr(mm-Hg) 758
儀器、管線洩漏測試結果是否正常？☑是 ☐否					
浮子讀值	1200	實際流量	1191 (1/min)	流量查校誤差是否	
水柱壓差	5.4 (in-H_2O)	校正流量	1184 (1/min)	< ±7 % ？☑是 ☐否	

三、空白製作

BK	濾紙編號	#	執行時間	# ～ #

四、採樣開始

TSP	濾紙編號	20150603 9	開始時間	15 : 10	天候狀況 晴
初流量之浮子讀值	第1次	第2次	第3次	3次平均值	實際初流量(1/min)
	1200	1200	1200	1200	1191

五、採樣結束

TSP	濾紙編號	20150603 9	結束時間	15 : 10	天候狀況 晴
末流量之浮子讀值	第1次	第2次	第3次	3次平均值	實際末流量(1/min)
	1180	1180	1180	1180	1169
平均流量 (1/min)	1180	採樣時間 (min)	1440	總採氣量 (l)	1699200
樣品外觀檢視：☑完整 ☐缺漏			封條完整、標示清楚：☑是 ☐否		

六、採樣後查校

採樣後查校	執行時間	15:13 ～ 15:21	溫度(℃)	33.0	大氣壓力 torr(mm-Hg) 759
儀器、管線洩漏測試結果是否正常？☑是 ☐否					
浮子讀值	1200	實際流量	1191 (1/min)	流量查校誤差是否	
水柱壓差	5.4 (in-H_2O)	校正流量	1184 (1/min)	< ±7 % ？☑是 ☐否	
備註：					

品保品管課：阿恩取 2015.6.26

附錄 IV.2-63 空氣品質監測現場紀錄(104 年 6 月福隆海水浴場)(續 7)

FF-0160-A(20150101)

空氣品質檢測工作記錄

計畫編號：B0105　　計畫期數：05

測站名稱：福隆海水浴場　　檢測方式：連續監測

檢測項目：NO_x, CO, THC, TSP, v_d, w_s, Temp, Hum

檢 測 員：洪碧鵬　　檢測日期：2015.6.22～2015.6.23

一、採樣作業及位置：

2015.6.22
△ AQ. start 15:00
△ TSP. start 15:10

2015.6.23 zero/span 查核人
△ NO_x, NO, CO zero check 15:00~15:06
△ NO_x, NO, CO span check 15:06~15:22
△ NO_x, NO, CO zero check 15:22~15:27
△ THC zero check 15:30~15:35
△ THC span check 15:35~15:53
△ THC zero check 15:53~15:57
△ THC 第一標準 span check 15:57~16:04
△ THC zero check 16:04~16:16

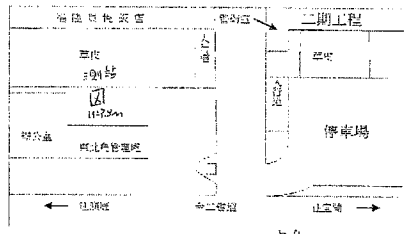

Twp 的定位
N: 345162
E: 2768-82

二、現場狀況說明：

△測站位於東北角管理處旁空地上
△測站南方為省道及海邊停車場，常有車輛出進停放與車來往
△福隆海水浴場現有沙雕盛會舉辦中，出入車輛車次平時更為頻繁

三、檢測結果：

項目	SO_2	NO_x	NO	NO_2	CO	O_3	CO_2	THC	CH_4	NMHC	PM_{10}
最小值	/	2	1	1	0.4		/	1.95	1.98	0.15	/
最大值	/	11	6	5	0.6	/		2.39	2.12	0.27	/
單位	ppb	ppb	ppb	ppb	ppm	ppb	ppm	ppm	ppm	ppm	$\mu g/m^3$

電子資料檔儲存位置：

L:\B0105\SS\2015-06\AQ\ENV\ENV0623*.*

品保品管課：阿恩取 2015.6.26

附錄 IV.2-64 空氣品質監測現場紀錄(104 年 4 月川島養殖池)(續 1)

FF-0160-A(20150101)

空氣品質檢測工作記錄

計畫編號：B0105　　計畫期數：05

測站名稱：川島養殖池　　檢測方式：連續>4hr

檢測項目：NOx, CO, THC, TSP, Ws, Wd, Temp, RH%

檢 測 員：鄭景宗　　檢測日期：2015.4.17~2015.4.18

一、採樣作業及位置：

4/17 △開始環境測量查核 12:40~12:00

△ (NOx, NO, CO) Zero check 12:00~12:08

△ (NOx, NO, CO) SPAN check 12:08~12:15

△ (NOx, NO, CO) Zero check 12:15~12:30

△ THC Zero check 12:30~12:40

△ THC SPAN check 12:40~12:48

△ THC Zero check 12:48~12:53

△ THC 非甲烷 SPAN check 12:53~13:02

△ THC 非甲烷 Zero check 13:02~13:07

△ TSP start 13:50　△ Ws start 14:00

4/18 △開始 △ Zero/span 查核

△ (NOx, NO, CO) Zero check 13:00~13:05

△ (NOx, NO, CO) SPAN check 13:05~13:18 [illegible]

△ (NOx, NO, CO) Zero check 13:18~[illegible] 13:23

△ THC Zero check [illegible] 13:25~13:30

△ THC SPAN check 13:30~13:40

△ THC Zero check 13:40~13:45

△ THC 非甲烷 SPAN check 13:45~13:55

△ THC 非甲烷 Zero check 13:55~14:00

二、現場狀況說明：

△ 第10甲總車流量小，偶有大型車輛經過。

△ 測站旁偶有保警騎機車經過。

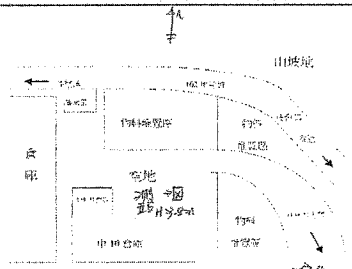

三、檢測結果：

項目	SO_2	NO_x	NO	NO_2	CO	O_3	CO_2	THC	CH_4	NMHC	PM_{10}
最小值		5	1	3	0.2			1.88	1.72	0.16	
最大值		11	5	7	0.3			2.11	1.92	0.21	
單位	ppb	ppb	ppb	ppb	ppm	ppb	ppm	ppm	ppm	ppm	μg/m³

電子資料檔儲存位置：

L:\B0105\15\2015-04\松\IL\IL0418AG

品保品管課：顏振益 2015-4-23

附錄 IV.2-64 空氣品質監測現場紀錄(104 年 4 月川島養殖池)

FF-0150-A(20150101)

空氣品質監測現場記錄

計畫編號：B0105　　計畫期數：05

測站名稱：川島養殖池　　採樣行程編號：GRAB150410CN7

檢測項目：☐SO_2 ☑NO_x ☑CO ☐O_3 ☐CO_2 ☑THC ☑TSP ☐PM_{10} ☐$PM_{2.5}$

☑Ws ☑Wd ☑Temp ☑Hum　　樣品編號：IL0418AG

檢 測 員：鄭景宗　　檢測日期：2015.4.17~2015.4.18

一、儀器使用查對

內容 / 項目	使用儀器廠牌型號	使用電源狀況 OK(V) CHECK(○)	粉塵過濾紙更換 是(V) 否(○)	抽氣流量(請加註單位)	環署公告檢測方法
SO_2					NIEA A416
NO_x	HORIBA APNA-360	✓	✓	0.8 l/min	NIEA A417
CO	HORIBA APMA-370	✓	✓	34.4 kpa	NIEA A421
O_3					NIEA A420
CO_2					NIEA A448
THC	HORIBA APHA-370	✓	✓	82.1 kpa	NIEA A740
TSP	KIMOTO 1217T	✓	—	—	NIEA A102
PM_{10}		✓	—	✓	NIEA A206
$PM_{2.5}$			—		NIEA A205

二、現場狀況描述

1. 監測開始時間：a. 氣狀物 13:50 b. 氣狀物 14:00 。
2. 風速約為 0.3 m/s~ 2.8 m/s ： 風向多為 西 風~ 東南東 風。
3. 溫度變化 24.7 ℃~ 28.0 ℃ ： 溫度變化 76 %~ 97 %。
4. 天候狀況：採樣前(☑晴 ☐陰 ☐雨)；採樣後(☐晴 ☑陰 ☐雨)。
5. 大氣壓力：採樣開始時 764 torr(mm-Hg)；採樣結束時 762 torr(mm-Hg)。

附錄 IV.2-64 空氣品質監測現場紀錄(104 年 4 月川島養殖池)(續 3)

FP-0150-A(20150101)

空氣品質監測現場記錄

計畫編號：B0105　　計畫期數：05

測站名稱：川島養殖池　　採樣行程編號：GBAB150410CN7

檢測項目：□SO_2 ☑NO_x ☑CO □O_3 □CO_2 ☑THC ☑TSP □PM_{10} □$PM_{2.5}$

☑Ws ☑Wd ☑Temp ☑Hum　　樣品編號：TL0419AQ

檢測員：郭晏青　　檢測日期：2015.4.18~2015.4.19

一、儀器使用查對

項目＼內容	使用儀器廠牌型號	使用電源狀況 OK(V)CHECK(○)	前壓過濾紙更換 是(V) 否(○)	抽氣流量(請加註單位)	環署公告檢測方法
SO_2					NIEA A416
NO_x	HORIBA APNA-360	V	O	0.8 l/min	NIEA A417
CO	HORIBA APMA-370	V	O	34.8 kpa	NIEA A421
O_3					NIEA A420
CO_2					NIEA A448
THC	HORIBA APHA-370	V	O	817 kpa	NIEA A740
TSP	KEMOTO 121AT	V	—	—	NIEA A102
PM_{10}			—		NIEA A206
$PM_{2.5}$			—		NIEA A205

二、現場狀況描述

1. 監測開始時間：a.粒狀物 14:00 b.氣狀物 14:00 。
2. 風速約為 0.2 m/s~ 2.1 m/s ： 風向多為 西 風~ 東南 風。
3. 溫度變化 22.2 ℃~ 29.0 ℃ ： 溼度變化 72 %~ 97 %。
4. 天候狀況：採樣前(□晴 ☑陰 □雨)；採樣後(☑晴 □陰 □雨)。
5. 大氣壓力：採樣開始時 762 torr(mm-Hg)；採樣結束時 761 torr(mm-Hg)。

附錄 IV.2-64 空氣品質監測現場紀錄(104 年 4 月川島養殖池)(續 2)

FP-0170-A(20150101)

空氣污染物採樣記錄(1)

計畫編號：B0105　　計畫期數：05

測站名稱：川島養殖池

檢測項目：☑TSP □其它_____　　採樣行程編號：GBAB150410CN7

檢測員：郭晏青　　採樣日期：2015.4.17~2015.4.18

一、採樣器基本資料

高量採樣器	廠牌：KEMOTO	型號：121AT	編號：PAA-025
小孔流量校正器	廠牌：TISCH	型號：TE-5025	編號：SW0597

二、採樣前查校

採樣前查校	執行時間	13:36~13:45	溫度(℃)	26.1	大氣壓力 torr(mm-Hg)	764

儀器、管線洩漏測試結果是否正常？☑是 □否

浮子讀值	1300	實際流量	1329 (l/min)	流量查校誤差是否	
水柱壓差	6.5 (in-H_2O)	校正流量	1315 (l/min)	< ±7 % ？☑是 □否	

三、空白製作

BK	濾紙編號 2015040 19	執行時間	13:48 ~ 13:49

四、採樣開始

TSP	濾紙編號 2015040 47			開始時間	13 : 50	天候狀況 晴
初流量之浮子讀值	第1次	第2次	第3次	3次平均值		實際初流量(l/min)
	1300	1300	1300	1300		1329

五、採樣結束

TSP	濾紙編號 2015040 47			結束時間	13 : 50	天候狀況 陰
末流量之浮子讀值	第1次	第2次	第3次	3次平均值		實際末流量(l/min)
	1290	1290	1290	1290		1318
平均流量 (l/min)	1324		採樣時間 (min)	1440	總採氣量 (l)	1906560

樣品外觀檢視：☑完整 □缺漏　　封條完整、標示清楚：☑是 □否

六、採樣後查校

採樣後查校	執行時間	13:51 ~13:59	溫度(℃)	26.6	大氣壓力 torr(mm-Hg)	762

儀器、管線洩漏測試結果是否正常？☑是 □否

浮子讀值	1300	實際流量	1329 (l/min)	流量查校誤差是否	
水柱壓差	6.5 (in-H_2O)	校正流量	1315 (l/min)	< ±7 % ？☑是 □否	

備註：

品保品管課：欒振名 2015.4.23

附錄 IV.2-64 空氣品質監測現場紀錄(104 年 4 月川島養殖池)(續 5)

FF-0170-A(20150101)

空氣污染物採樣記錄(1)

計畫編號：B0105　　計畫期數：05

測站名稱：川島養殖池

檢測項目：☑TSP □其它_____　　採樣行程編號：GBAB150410CU7

檢 測 員：郭昱孟　　採樣日期：2015.4.18~~2015.4.19~~ 郭昱孟

一、採樣器基本資料

高量採樣器	廠牌：KUMOTO	型號：1217T	編號：PAA-005
小孔流量校正器	廠牌：TISCH	型號：TE-5025	編號：S/N05097

二、採樣前查校

採樣前查校	執行時間	13:51 ~13:59	溫度(℃)	26.6	大氣壓力 torr(mm-Hg) 762

儀器、管線洩漏測試結果是否正常？☑是　□否

浮子讀值	1300	實際流量	1329 (l/min)	流量查校誤差是否
水柱壓差	6.5 (in-H_2O)	校正流量	1315 (l/min)	< ±7 % ？☑是 □否

三、空白製作

BK	濾紙編號	—	執行時間	— ~ —

四、採樣開始

TSP	濾紙編號	2015040148	開始時間	14：00	天候狀況 陰

初流量之浮子讀值	第1次	第2次	第3次	3次平均值	實際初流量(l/min)
	1300	1300	1300	1300	1329

五、採樣結束

TSP	濾紙編號	2015040148	結束時間	14：00	天候狀況 晴

末流量之浮子讀值	第1次	第2次	第3次	3次平均值	實際末流量(l/min)
	1290	1290	1290	1290	1318

平均流量 (l/min)	1324	採樣時間 (min)	1440	總採氣量 (l)	1906560

樣品外觀檢視：☑完整 □缺漏　　封條完整、標示清楚：☑是 □否

六、採樣後查校

採樣後查校	執行時間	14:01 ~14:09	溫度(℃)	27.9	大氣壓力 torr(mm-Hg) 761

儀器、管線洩漏測試結果是否正常？☑是　□否

浮子讀值	1300	實際流量	1329 (l/min)	流量查校誤差是否
水柱壓差	6.5 (in-H_2O)	校正流量	1309 (l/min)	< ±7 % ？☑是 □否

備註：

品保品管課：賴振名 2015-4-23

附錄 IV.2-64 空氣品質監測現場紀錄(104 年 4 月川島養殖池)(續 4)

FF-0160-A(20150101)

空氣品質檢測工作記錄

計畫編號：B0105　　計畫期數：05

測站名稱：川島養殖池　　檢測方式：連續>24hr

檢測項目：NOx、CO、THC、TSP Ws、Wd、Temp、RH%

檢 測 員：郭昱孟　　檢測日期：2015.4.18~2015.4.19

一、採樣作業及位置：

4/18 △ TSP, AQI Start 14:00

4/19 △ Zero/SPAN/查核

△(NOx, NO, CO) Zero check 13:00~13:05

△(NOx, NO, CO) SPAN check 13:05~13:14

△(NOx, NO, CO) Zero check 13:14~13:29

△THC Zero check 13:30~13:35

△THC SPAN check 13:35~13:43

△THC Zero check 13:43~13:48

△THC 非甲烷 SPAN check 13:48~13:55

△THC 非甲烷 Zero check 13:55~14:00

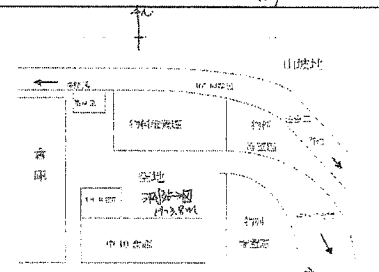

TWD97座位!
~~347384~~ 郭昱孟
347893
2072161

二、現場狀況說明：

△102甲墨遮蔽遠量少，偶有大型車輛經过。

△測站旁偶有巡邏保警騎机車經过。

三、檢測結果：

項目	SO_2	NO_x	NO	NO_2	CO	O_3	CO_2	THC	CH_4	NMHC	PM_{10}
最小值	/	5	1	3	0.2		/	1.79	1.63	0.16	/
最大值	/	12	2	10	0.3	/		1.94	1.75	0.21	/
單位	ppb	ppb	ppb	ppb	ppm	ppb	ppm	ppm	ppm	ppm	μg/m³

電子資料檔儲存位置：

L:\B0105\05\2015-04\AQ\IL\IL0419**.*

品保品管課：賴振名 2015-4-23

附錄 IV.2-64 空氣品質監測現場紀錄(104 年 4 月川島養殖池)(續 7)

FF-0160-A(20150101)

空氣品質檢測工作記錄

計畫編號：B0105　　計畫期數：05

測站名稱：川島養殖池　　檢測方式：連續24hr

檢測項目：NOx, CO, THC, TSP, Ws, Wd, Temp, RH%

檢 測 員：鄭景宇　　檢測日期：2015.4.19~2015.4.20

一、採樣作業及位置：

4/19 △Air start 14:00

△TSP start ~~14:00~~ 14:10 鄭景宇

4/20 △Zero/SPAN 查核

△(NOx, NO, CO) Zero check 14:00~14:05

△(NOx, NO, CO) SPAN check 14:05~14:20

△(NOx, NO, CO) Zero check 14:20~14:26

△THC Zero check 14:27~14:32

△THC SPAN check 14:32~14:40

△THC Zero check 14:40~14:45

△THC 才二表頂 SPAN check 14:45~14:53

△THC 才二表頂 Zero check 14:53~14:58

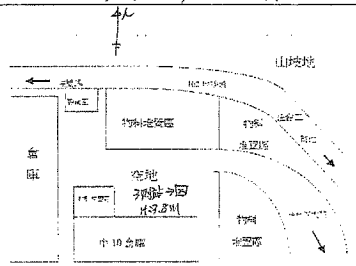

TWD97定位!
342813
2477161

二、現場狀況說明：

△10中型遊車流量小，偶有大型車輛經過

△測站旁偶有巡邏保警騎机車經過

三、檢測結果：

項目	SO_2	NO_x	NO	NO_2	CO	O_3	CO_2	THC	CH_4	NMHC	PM_{10}
最小值	/	5	1	3	0.2		/	1.87	1.70	0.16	/
最大值	/	12	2	10	0.3	/		1.97	1.77	0.21	/
單位	ppb	ppb	ppb	ppb	ppm	ppb	ppm	ppm	ppm	ppm	$\mu g/m^3$

電子資料檔儲存位置：

L:\B0105\55\2015-04\ma\IL\IL0420X.xl

品保品管課：賴振岳 2015-4-23

附錄 IV.2-64 空氣品質監測現場紀錄(104 年 4 月川島養殖池)(續 6)

FF-0150-A(20150101)

空氣品質監測現場記錄

計畫編號：B0105　　計畫期數：05

測站名稱：川島養殖池　　採樣行程編號：GBAB150410 CW7

檢測項目：□SO_2 ☑NO_x ☑CO □O_3 □CO_2 ☑THC ☑TSP □PM_{10} □$PM_{2.5}$

☑Ws ☑Wd ☑Temp ☑Hum　　樣品編號：IL0420AQ

檢 測 員：鄭景宇　　檢測日期：2015.4.19~2015.4.20

一、儀器使用查對

內容 / 項目	使用儀器 廠牌型號	使用電源狀況 OK(V)CHECK(O)	粉塵過濾紙更換 是(V) 否(O)	抽氣流量 (請加註單位)	環署公告 檢測方法
SO_2	—	—	—	—	NIEA A416
NO_x	HORIBA APNA-360	V	O	0.8 l/min	NIEA A417
CO	HORIBA APMA-370	V	O	344 kpa	NIEA A421
O_3					NIEA A420
CO_2					NIEA A448
THC	HORIBA APHA-370	V	O	82.1 kpa	NIEA A740
TSP	KIMOTO 121AT	V	—	—	NIEA A102
PM_{10}			—		NIEA A206
$PM_{2.5}$			—		NIEA A205

二、現場狀況描述

1. 監測開始時間：a. 粒狀物 14:10 b. 氣狀物 14:00 。

2. 風速約為 0.3 m/s~ 3.7 m/s ： 風向多為 西 風~西北西 風。

3. 溫度變化 22.2 ℃~ 30.6 ℃ ： 溼度變化 58 %~ 97 %。

4. 天候狀況：採樣前(☑晴 □陰 □雨)；採樣後(☑晴 □陰 □雨)。

5. 大氣壓力：採樣開始時 761 torr(mm-Hg)；採樣結束時 760 torr(mm-Hg)。

附錄 IV.2-65 空氣品質監測現場紀錄(104 年 5 月川島養殖池)

FF-0150-A(20150101)

空氣品質監測現場記錄

計畫編號：B0105　　計畫期數：05

測站名稱：川島養殖池　　採樣行程編號：GBAB150511AV7

檢測項目：□SO_2 ☑NO_x ☑CO □O_3 □CO_2 ☑THC ☑TSP □PM_{10} □$PM_{2.5}$

☑Ws ☑Wd ☑Temp ☑Hum　　樣品編號：IL05123AQ

檢 測 員：林長發　　檢測日期：2015.5.22～2015.5.23

一、儀器使用查對

內容 / 項目	使用儀器 廠牌型號	使用電源狀況 OK(V)CHECK(○)	紛塵過濾紙更換 是(V) 否(○)	抽氣流量 (請加註單位)	環署公告 檢測方法
SO_2					NIEA A416
NO_x	HORIBA APNA-360	V	V	0.8 l/min	NIEA A417
CO	HORIBA APMA-370	V	V	47.1 KPa	NIEA A421
O_3					NIEA A420
CO_2					NIEA A448
THC	HORIBA APHA-370	V	V	0.9 l/min	NIEA A740
TSP	KIMOTO 121-7T	V	—	—	NIEA A102
PM_{10}			—		NIEA A206
$PM_{2.5}$			—		NIEA A205

二、現場狀況描述

1. 監測開始時間：a.粒狀物 13:50 b.氣狀物 14:00 。
2. 風速約為 0.2 m/s～ 1.0 m/s ： 風向多為 靜 風～ 西北西 風。
3. 溫度變化 23.0 ℃～ 24.8 ℃ ： 溼度變化 94 %～ 95 %。
4. 天候狀況：採樣前(□晴 ☑陰 □雨)；採樣後(□晴 ☑陰 □雨)。
5. 大氣壓力：採樣開始時 756 torr(mm-Hg)；採樣結束時 758 torr(mm-Hg)。

附錄 IV.2-64 空氣品質監測現場紀錄(104 年 4 月川島養殖池)(續 8)

FF-0170-A(20150101)

空氣污染物採樣記錄(1)

計畫編號：B0105　　計畫期數：05

測站名稱：川島養殖池

檢測項目：☑TSP □其它_____　　採樣行程編號：GBAB150410CN7

檢 測 員：郭景堂　　採樣日期：2015.4.19～2015.4.20

一、採樣器基本資料

高量採樣器	廠牌：KIMOTO	型號：121-7T	編號：PAA-005		
小孔流量校正器	廠牌：TISCH	型號：TE-5025	編號：SN0597		

二、採樣前查校

採樣前查校	執行時間	14:01 ～14:09	溫度(℃)	25.9	大氣壓力 torr(mm-Hg)	761	
儀器、管線洩漏測試結果是否正常？☑是 □否							
浮子讀值	1300	實際流量	1329 (l/min)	流量查校誤差是否 < ±7 % ？☑是 □否			
水柱壓差	6.5 (in-H_2O)	校正流量	1309 (l/min)				

三、空白製作

BK	濾紙編號	—	執行時間	— ～ —

四、採樣開始

TSP	濾紙編號	201504049	開始時間	14:10	天候狀況	晴
初流量之浮子讀值	第1次	第2次	第3次	3次平均值	實際初流量(l/min)	
	1300	1300	1300	1300	1329	

五、採樣結束

TSP	濾紙編號	201504049	結束時間	14:10	天候狀況	晴
末流量之浮子讀值	第1次	第2次	第3次	3次平均值	實際末流量(l/min)	
	1290	1290	1290	1290	1318	
平均流量 (l/min)	1324	採樣時間 (min)	1440	總採氣量 (l)	1906560	
樣品外觀檢視：☑完整 □缺漏			封條完整、標示清楚：☑是 □否			

六、採樣後查校

採樣後查校	執行時間	14:11 ～14:20	溫度(℃)	24.6	大氣壓力 torr(mm-Hg)	760
儀器、管線洩漏測試結果是否正常？☑是 □否						
浮子讀值	1300	實際流量	1329 (l/min)	流量查校誤差是否 < ±7 % ？☑是 □否		
水柱壓差	6.5 (in-H_2O)	校正流量	1315 (l/min)			
備註：						

品保品管課：賴振名 2015.4.23

附錄 IV.2-65 空氣品質監測現場紀錄(104 年 5 月川島養殖池)(續 2)

FF-0170-A(20150101)

空氣污染物採樣記錄(1)

計畫編號：B0105　　計畫期數：05

測站名稱：川島養殖池

檢測項目：☑TSP □其它_____　　採樣行程編號：GB4B150511AV7

檢 測 員：林友孫　　採樣日期：2015.5.22～2015.5.23

一、採樣器基本資料

高量採樣器	廠牌：GTIMOTO	型號：121-FT	編號：P44-008		
小孔流量校正器	廠牌：TISCH	型號：TE-5025	編號：320597		

二、採樣前查校

採樣前查校	執行時間	13:35～13:45	溫度(℃)	24.5	大氣壓力 torr(mm-Hg) 756
儀器、管線洩漏測試結果是否正常？☑是 □否					
浮子讀值	1300	實際流量	1383 (1/min)	流量查校誤差是否	
水柱壓差	7.2 (in-H_2O)	校正流量	1380 (1/min)	< ±7 % ？☑是 □否	

三、空白製作

BK	濾紙編號	201505032	執行時間	13:45～13:46

四、採樣開始

TSP	濾紙編號	201505033	開始時間	13:50	天候狀況 陰
初流量之浮子讀值	第1次	第2次	第3次	3次平均值	實際初流量(1/min)
	1200	1200	1200	1200	1277

五、採樣結束

TSP	濾紙編號	201505033	結束時間	13:50	天候狀況 陰
末流量之浮子讀值	第1次	第2次	第3次	3次平均值	實際末流量(1/min)
	1190	1190	1190	1190	1267
平均流量 (1/min)	1272	採樣時間 (min)	1440	總採氣量 (l)	1831680
樣品外觀檢視：☑完整 □缺漏			封條完整、標示清楚：☑是 □否		

六、採樣後查校

採樣後查校	執行時間	13:50～13:58	溫度(℃)	24.2	大氣壓力 torr(mm-Hg) 758
儀器、管線洩漏測試結果是否正常？☑是 □否					
浮子讀值	1300	實際流量	1383 (1/min)	流量查校誤差是否	
水柱壓差	7.2 (in-H_2O)	校正流量	1380 (1/min)	< ±7 % ？☑是 □否	

備註：

品保品管課：簡思敏 2015.5.28

附錄 IV.2-65 空氣品質監測現場紀錄(104 年 5 月川島養殖池)(續 1)

FF-0160-A(20150101)

空氣品質檢測工作記錄

計畫編號：B0105　　計畫期數：05

測站名稱：川島養殖池　　檢測方式：連續檢測

檢測項目：NOx, CO, TSP, THC, Ws, Wd, Temp, RH%

檢 測 員：林友孫　　檢測日期：2015.5.22～2015.5.23

一、採樣作業及位置：

2015.5.22
△架設、暖機、測偏、查校　11:40～12:40
△NOx, NO, CO　ZERO check　12:40～12:45
△NOx, NO, CO　SPAN check　12:45～12:55
△NOx, NO, CO　ZERO check　12:58～13:03
△THC　ZERO check　13:03～13:08
△THC　SPAN check　13:08～13:18
△THC　ZERO check　13:18～13:23
△THC 第二氣瓶 SPAN check　13:23～13:32
△THC　ZERO check　13:32～13:37
△TSP SCAFE 13:30, AQ core 14:00.
2015.5.23　ZERO/SPAN查核
△NOx, NO, CO　ZERO check　13:00～13:20
△NOx, NO, CO　SPAN check　13:20～13:30
△NOx, NO, CO　ZERO check　13:30～13:35
△THC　ZERO check　13:35～13:30
△THC　SPAN check　13:30～13:38
△THC　ZERO check　13:38～13:44
△THC 第二瓶 SPAN check　13:44～13:53
△THC　ZERO check　13:53～13:58

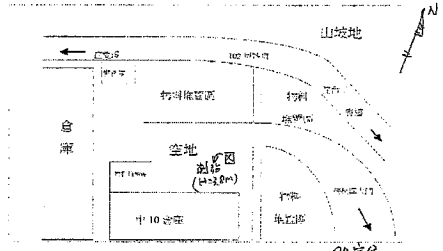

TWD97 座標:
342831
2772154

二、現場狀況說明：
△測站位於該四廠內中10倉庫前方空地上。
△測站附近102甲縣道偶有車輛來往經過。

三、檢測結果：

項目	SO_2	NO_X	NO	NO_2	CO	O_3	CO_2	THC	CH_4	NMHC	PM_{10}
最小值		4	3	1	0.2			1.91	1.80	0.11	
最大值		18	7	12	0.6			2.16	1.91	0.37	
單位	ppb	ppb	ppb	ppb	ppm	ppb	ppm	ppm	ppm	ppm	μg/m³

電子資料檔儲存位置：
G:/B0105/SS/2015-05/AQ/IL/IL05223 **

品保品管課：簡思敏 2015.5.28

附錄 IV.2-65 空氣品質監測現場紀錄(104 年 5 月川島養殖池)(續 4)

FF-0150-A(20150101)

空氣品質檢測工作記錄

計畫編號：B0105　　計畫期數：05

測站名稱：川島養殖池　　檢測方式：連續檢測

檢測項目：NOx, CO, THC, TSP, Ws, Wd, Temp, RH%

檢 測 員：林長孫　　檢測日期：2015.5.23～2015.5.24

一、採樣作業及位置：

2015.5.23

△TSP、AQ Start 14:00

2015.5.24 ZERO/SPAN 查核

△NOx, NO, CO　ZERO Check 13:00～13:05

△NOx, NO, CO　SPAN Check 13:05～13:18

△NOx, NO, CO　ZERO Check 13:18～13:25

△THC　ZERO Check 13:25～13:30

△THC　SPAN Check 13:30～13:38

△THC　ZERO Check 13:38～13:43

△THC 第二手操　SPAN Check 13:43～13:50

△THC　ZERO Check 13:50～13:55

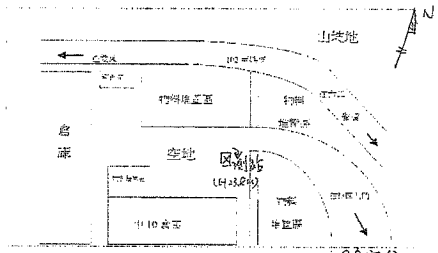

TWD97座標：
342831
2772154

二、現場狀況說明：

△測站位於抽回廠內中10倉庫前方空地上。

△測站附近102甲縣道，偶有車輛來往經過。

三、檢測結果：

項目	SO_2	NO_x	NO	NO_2	CO	O_3	CO_2	THC	CH_4	NMHC	PM_{10}
最小值	/	4	2	1	0.2	/	/	1.88	1.72	0.14	/
最大值	/	7	4	4	0.3	/	/	2.04	1.87	0.19	/
單位	ppb	ppb	ppb	ppb	ppm	ppb	ppm	ppm	ppm	ppm	μg/m³

電子資料檔儲存位置：

△:/B0105/55/2015-05/AQ/IL/IL0524*.*

品保品管課：[illegible] 2015.5.28

附錄 IV.2-65 空氣品質監測現場紀錄(104 年 5 月川島養殖池)(續 3)

FF-0150-A(20150101)

空氣品質監測現場記錄

計畫編號：B0105　　計畫期數：~~02~~ 05

測站名稱：川島養殖池　　採樣行程編號：GBAB150511AV7

檢測項目：☐SO_2 ☑NO_x ☑CO ☐O_3 ☐CO_2 ☑THC ☑TSP ☐PM_{10} ☐$PM_{2.5}$

☑Ws ☑Wd ☑Temp ☑Hum　　樣品編號：IL0524AQ

檢 測 員：林長孫　　檢測日期：2015.5.23～2015.5.24

一、儀器使用查對

內容 / 項目	使用儀器 廠牌型號	使用電源狀況 OK(V)CHECK(○)	濾壓過濾紙更換 是(V) 否(○)	抽氣流量 (請加註單位)	環署公告檢測方法
SO_2	/	/	/	/	NIEA A416
NO_x	HORIBA APNA-360	V	○	0.8 l/min	NIEA A417
CO	HORIBA APMA-370	V	○	47.1 KPa	NIEA A421
O_3	/			/	NIEA A420
CO_2	/	/	/	/	NIEA A448
THC	HORIBA APHA-370	V	○	0.9 l/min	NIEA A740
TSP	KIMOTO 120-1-ET	V	—	—	NIEA A102
PM_{10}	/	/	—	/	NIEA A206
$PM_{2.5}$	/	/	—	/	NIEA A205

二、現場狀況描述

1. 監測開始時間：a. 粒狀物 14:00 b. 氣狀物 14:00。
2. 風速約為 0.2 m/s～4.1 m/s ： 風向多為 靜 風～ 西 風。
3. 溫度變化 22.7 ℃～ 26.2 ℃ ： 溼度變化 88 %～ 95 %。
4. 天候狀況：採樣前(☐晴 ☑陰 ☐雨)；採樣後(☐晴 ☑陰 ☐雨)。
5. 大氣壓力：採樣開始時 758 torr(mm-Hg)；採樣結束時 757 torr(mm-Hg)。

附錄 IV.2-65 空氣品質監測現場紀錄(104 年 5 月川島養殖池)(續 6)

FF-0150-A(20150101)

空氣品質監測現場記錄

計畫編號：B0105　　計畫期數：05

測站名稱：川島養殖池　　採樣行程編號：GBAB150511AV7

檢測項目：□SO_2 ☑NO_x ☑CO □O_3 □CO_2 ☑THC ☑TSP □PM_{10} □$PM_{2.5}$

☑Ws ☑Wd ☑Temp ☑Hum　　樣品編號：1L0525AQ

檢 測 員：林長發　　檢測日期：2015.5.24～2015.5.25

一、儀器使用查對

內容 / 項目	使用儀器 廠牌型號	使用電源狀況 OK(V)CHECK(O)	粉塵過濾紙更換 是(V) 否(O)	抽氣流量 (請加註單位)	環署公告 檢測方法
SO_2					NIEA A416
NO_x	HORIBA APNA-360	✓	O	0.8 l/min	NIEA A417
CO	HORIBA APMA-370	✓	O	47.1 KPa	NIEA A421
O_3					NIEA A420
CO_2					NIEA A448
THC	HORIBA APHA-370	✓	O	0.9 l/min	NIEA A740
TSP	KIMOTO 121-FT	✓	–	–	NIEA A102
PM_{10}			–		NIEA A206
$PM_{2.5}$			–		NIEA A205

二、現場狀況描述

1. 監測開始時間：a.粒狀物 14:10 b.氣狀物 14:00 。
2. 風速約為 0.2 m/s～1.2 m/s ： 風向多為 西 風～西北西 風。
3. 溫度變化 22.0 ℃～27.0 ℃ ： 溫度變化 84 %～95 %。
4. 天候狀況：採樣前(□晴 ☑陰 □雨)；採樣後(□晴 ☑陰 □雨)。
5. 大氣壓力：採樣開始時 757 torr(mm-Hg)；採樣結束時 758 torr(mm-Hg)。

附錄 IV.2-65 空氣品質監測現場紀錄(104 年 5 月川島養殖池)(續 5)

FF-0170-A(20150101)

空氣污染物採樣記錄(1)

計畫編號：B0105　　計畫期數：05

測站名稱：川島養殖池

檢測項目：☑TSP □其它＿＿＿　　採樣行程編號：GBAB150511AV7

檢 測 員：林長發　　採樣日期：2015.5.23～2015.5.24

一、採樣器基本資料

高量採樣器	廠牌：KIMOTO	型號：121-FT	編號：PBA-008
小孔流量校正器	廠牌：TISCH	型號：TE-5025	編號：0597

二、採樣前查校

採樣前查校	執行時間	13:50 ～ 13:58	溫度(℃)	24.2	大氣壓力 torr(mm-Hg)	758

儀器、管線洩漏測試結果是否正常？☑是 □否

浮子讀值	1300	實際流量	1383 (l/min)	流量查校誤差是否
水柱壓差	7.2 (in-H_2O)	校正流量	1380 (l/min)	< ±7 % ？☑是 □否

三、空白製作

BK	濾紙編號		執行時間	～

四、採樣開始

TSP	濾紙編號	20150503 4	開始時間	14:00	天候狀況	陰
初流量之浮子讀值	第1次	第2次	第3次	3次平均值	實際初流量(l/min)	
	1200	1200	1200	1200	1277	

五、採樣結束

TSP	濾紙編號	20150503 4	結束時間	14:00	天候狀況	~~晴~~ 陰
末流量之浮子讀值	第1次	第2次	第3次	3次平均值	實際末流量(l/min)	
	1190	1190	1190	1190	1267	
平均流量 (l/min)	1272	採樣時間 (min)	1440	總採氣量 (l)	1831680	

樣品外觀檢視：☑完整 □缺漏　　封條完整、標示清楚：☑是 □否

六、採樣後查校

採樣後查校	執行時間	14:00 ～ 14:08	溫度(℃)	26.6	大氣壓力 torr(mm-Hg)	757

儀器、管線洩漏測試結果是否正常？☑是 □否

浮子讀值	1300	實際流量	1383 (l/min)	流量查校誤差是否
水柱壓差	7.2 (in-H_2O)	校正流量	1375 (l/min)	< ±7 % ？☑是 □否

備註：

品保品管課：2015.5.28

附錄 IV.2-65 空氣品質監測現場紀錄(104 年 5 月川島養殖池)(續 8)

FF-0170-A(20150101)

空氣污染物採樣記錄(1)

計畫編號：B0105　　計畫期數：05

測站名稱：川島養殖池

檢測項目：☑TSP □其它_____　　採樣行程編號：GBAB150511AV7

檢 測 員：林良孫　　採樣日期：2015.5.24 ~ 2015.5.25

一、採樣器基本資料

高量採樣器	廠牌：KZMOTO	型號：121-FIT	編號：BAA-008
小孔流量校正器	廠牌：TISCH	型號：TE-5025	編號：20597

二、採樣前查校

採樣前查校	執行時間	14:00 ~ 14:08	溫度(℃)	26.6	大氣壓力 torr(mm-Hg) 757

儀器、管線洩漏測試結果是否正常？☑是　□否

浮子讀值	1300	實際流量	1383 (l/min)	流量查校誤差是否
水柱壓差	7.2 (in-H_2O)	校正流量	1375 (l/min)	< ±7 % ？☑是 □否

三、空白製作

BK	濾紙編號	——	執行時間	—— ~ ——

四、採樣開始

TSP	濾紙編號	2015050035	開始時間	14:10	天候狀況 陰

初流量之浮子讀值	第1次	第2次	第3次	3次平均值	實際初流量(l/min)
	1300	1300	1300	1300	1277

五、採樣結束

TSP	濾紙編號	2015050035	結束時間	14:10	天候狀況 陰

末流量之浮子讀值	第1次	第2次	第3次	3次平均值	實際末流量(l/min)
	1190	1190	1190	1190	1267

平均流量 (l/min)	1272	採樣時間 (min)	1440	總採氣量 (l)	1831680

樣品外觀檢視：☑完整 □缺漏　　封條完整、標示清楚：☑是 □否

六、採樣後查校

採樣後查校	執行時間	14:10 ~ 14:20	溫度(℃)	24.3	大氣壓力 torr(mm-Hg) 758

儀器、管線洩漏測試結果是否正常？☑是　□否

浮子讀值	1300	實際流量	1383 (l/min)	流量查校誤差是否
水柱壓差	7.2 (in-H_2O)	校正流量	1380 (l/min)	< ±7 % ？☑是 □否

備註：

品保品管課：阿思敏 2015.5.28

附錄 IV.2-65 空氣品質監測現場紀錄(104 年 5 月川島養殖池)(續 7)

FF-0160-A(20150101)

空氣品質檢測工作記錄

計畫編號：B0105　　計畫期數：05

測站名稱：川島養殖池　　檢測方式：連續檢測

檢測項目：NOx, CO, THC, TSP, Ws, Wd, Temp, RH等

檢 測 員：林良孫　　檢測日期：2015.5.24 ~ 2015.5.25

一、採樣作業及位置：

2015.5.24

△ AQ Start 14:00, TSP Start 14:10

2015.5.25 ZERO/SPAN 查核

△ NOx, NO, CO ZERO Check 14:00~14:05

△ NOx, NO, CO SPAN Check 14:05~14:20

△ NOx, NO, CO ZERO Check 14:20~14:25

△ THC ZERO Check 14:25~14:30

△ THC SPAN Check 14:30~14:39

△ THC ZERO Check 14:39~14:46

△ THC 第二表頭 SPAN Check 14:46~14:55

△ THC ZERO Check 14:55~15:00

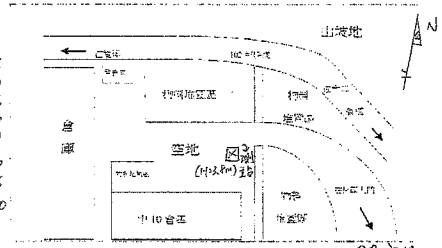

TWD97定位：
342831
2772154

二、現場狀況說明：

△ 測站位於核四廠內中10倉庫前方空地上。

△ 測站附近102甲縣道，偶有車輛來往經過。

三、檢測結果：

項目	SO_2	NO_x	NO	NO_2	CO	O_3	CO_2	THC	CH_4	NMHC	PM_{10}
最小值	/	4	2	2	0.2	/	/	1.94	1.79	0.14	/
最大值	/	9	6	3	0.2	/	/	2.17	1.87	0.34	/
單位	ppb	ppb	ppb	ppb	ppm	ppb	ppm	ppm	ppm	ppm	μg/m³

電子資料檔儲存位置：

△:/B0105/55/2015-05/AQ/IL/IL0525 *.*

品保品管課：阿思敏 2015.5.28

附錄 IV.2-66 空氣品質監測現場紀錄(104 年 6 月川島養殖池)(續 1)

FF-0160-A(20150101)

空氣品質檢測工作記錄

計畫編號：B0105　　計畫期數：05

測站名稱：川島養殖池　　檢測方式：連續檢測

檢測項目：NOx, CO, THC, TSP, Ws, Wd, Temp, RH%

檢 測 員：林良孫　　檢測日期：2015.6.13～2015.6.14

一、採樣作業及位置：

2015.6.13

2 製程、噪音、測振、臭味：11:30～12:30

2 NOx,NO,NO2 ZERO Check 12:30～12:35

2 NOx,NO,CO SPAN Check 12:35～12:55

2 NOx,NO,CO ZERO Check 12:55～13:00

2 THC ZERO Check 13:00～13:08

2 THC SPAN Check 13:08～13:19

2 THC ZERO Check 13:19～13:26

2 THC 第一批 SPAN Check 13:26～13:33

2 THC ZERO Check 13:33～13:38

2 TSP Start 11:50, AQ Start 14:00

2015.6.14 ZERO/SPAN 查驗.

2 NOx,NO,CO ZERO Check 13:10～13:05

2 NOx,NO,CO SPAN Check 13:05～13:18

2 NOx,NO,CO ZERO Check 13:18～13:25

2 THC ZERO Check 13:25～13:30

2 THC SPAN Check 13:30～13:38

2 THC ZERO Check 13:38～13:43

2 THC 第一批 SPAN Check 13:43～13:51

2 THC ZERO Check 13:51～13:58

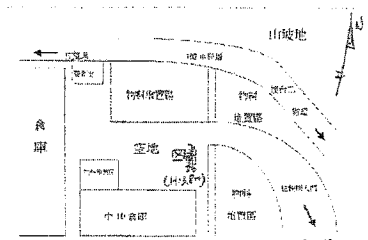

TSP 採樣點定位：
343831
2772154

二、現場狀況說明：

2 測站位於廠區內中10倉庫前方空地上。

2 測站北方10m縣道，偶有車輛經過。

2 測站旁物料堆置區，偶有堆高機及吊車搬運作業。

三、檢測結果：

項目	SO_2	NO_x	NO	NO_2	CO	O_3	CO_2	THC	CH_4	NMHC	PM_{10}
最小值		5	3	1	0.2			1.91	1.72	0.17	
最大值		8	4	4	0.3			2.00	1.79	0.22	
單位	ppb	ppb	ppb	ppb	ppm	ppb	ppm	ppm	ppm	ppm	μg/m³

電子資料儲存位置：

D/B0105/15/2015-06/AQ/IL/IL0614.*

品保品管課：阿恩 2015.7.9

附錄 IV.2-66 空氣品質監測現場紀錄(104 年 6 月川島養殖池)

PF-0150-A(20150101)

空氣品質監測現場記錄

計畫編號：B0105　　計畫期數：05

測站名稱：川島養殖池　　採樣行程編號：GBAB150609AC7

檢測項目：☐SO_2 ☑NO_x ☑CO ☐O_3 ☐CO_2 ☑THC ☑TSP ☐PM_{10} ☐$PM_{2.5}$

☑Ws ☑Wd ☑Temp ☑Hum　　樣品編號：IL0614AQ

檢 測 員：林良孫　　檢測日期：2015.6.13～2015.6.14

一、儀器使用查對

內容 / 項目	使用儀器廠牌型號	使用電源狀況 OK(V)CHECK(○)	粉塵過濾紙更換 是(V) 否(○)	抽氣流量(增加註單位)	環署公告檢測方法
SO_2					NIEA A416
NO_x	HORIBA APNA-360	V	V	0.8 l/min	NIEA A417
CO	HORIBA APMA-370	V	V	424 hPa	NIEA A421
O_3					NIEA A420
CO_2					NIEA A448
THC	HORIBA APHA-370	V	V	0.9 l/min	NIEA A740
TSP	KIMOTO IM-FT	V	—	—	NIEA A102
PM_{10}			—		NIEA A206
$PM_{2.5}$			—		NIEA A205

二、現場狀況描述

1. 監測開始時間：a. 粒狀物 13:50 b. 氣狀物 14:00 。

2. 風速約為 0.4 m/s～1.8 m/s ： 風向多為 西南西 風～ 東 風。

3. 溫度變化 25.5 ℃～33.5 ℃ ： 濕度變化 60 %～93 %。

4. 天候狀況：採樣前(☑晴 ☐陰 ☐雨)；採樣後(☑晴 ☐陰 ☐雨)。

5. 大氣壓力：採樣開始時 759 torr(mm-Hg)；採樣結束時 760 torr(mm-Hg)。

附錄 IV.2-66 空氣品質監測現場紀錄(104 年 6 月川島養殖池)(續 3)

FF-0150-A(20150101)

空氣品質監測現場記錄

計畫編號：B0105　　計畫期數：05

測站名稱：川島養殖池　　採樣行程編號：GBAB150609AC7

檢測項目：☐SO_2 ☑NO_x ☑CO ☐O_2 ☐CO_2 ☑THC ☑TSP ☐PM_{10} ☐$PM_{2.5}$

☑Ws ☑Wd ☑Temp ☑Hum　　樣品編號：IL0615AQ

檢 測 員：林孟勳　　檢測日期：2015.6.14 ~ 2015.6.15

一、儀器使用查對

內容 / 項目	使用儀器 廠牌型號	使用實際狀況 OK(V)CHECK(○)	粉塵過濾紙更換 是(V) 否(○)	抽氣流量 (請加註單位)	環署公告 檢測方法
SO_2					NIEA A416
NO_x	HORIBA APNA-360	V	O	0.8 l/min	NIEA A417
CO	HORIBA APMA-370	V	O	424 kPa	NIEA A421
O_3					NIEA A420
CO_2					NIEA A448
THC	HORIBA APHA-370	V	O	0.9 l/min	NIEA A740
TSP	KIMOTO 121-ET	V	–	–	NIEA A102
PM_{10}			–		NIEA A206
$PM_{2.5}$			–		NIEA A205

二、現場狀況描述

1. 監測開始時間：a. 粒狀物 14:00 b. 氣狀物 14:00。
2. 風速約為 0.3 m/s~ 3.0 m/s ： 風向多為 西南西 風~ 東 風。
3. 溫度變化 25.7 ℃~ 32.6 ℃ ： 溼度變化 63 %~ 95 %。
4. 天候狀況：採樣前(☑晴 ☐陰 ☐雨)；採樣後(☑晴 ☐陰 ☐雨)。
5. 大氣壓力：採樣開始時 760 torr(mm-Hg)；採樣結束時 760 torr(mm-Hg)。

附錄 IV.2-66 空氣品質監測現場紀錄(104 年 6 月川島養殖池)(續 2)

FF-0170-A(20150101)

空氣污染物採樣記錄(1)

計畫編號：B0105　　計畫期數：05

測站名稱：川島養殖池

檢測項目：☑TSP ☐其它_____　　採樣行程編號：GBAB150609AC7

檢 測 員：林孟勳　　採樣日期：2015.6.13 ~ 2015.6.14

一、採樣器基本資料

高量採樣器	廠牌：KIMOTO	型號：~~PAB-08~~ (121-ET)	編號：PAB-008		
小孔流量校正器	廠牌：TISCH	型號：~~TE-5025A~~ (TE-5025)	編號：SN0597		

二、採樣前查校

採樣前查校	執行時間	13:35 ~ 13:45	溫度(℃)	31.5	大氣壓力 torr(mm-Hg)	759

儀器、管線洩漏測試結果是否正常？☑是 ☐否

浮子讀值	1300	實際流量	1383 (l/min)	流量查校誤差是否
水柱壓差	7.2 (in-H_2O)	校正流量	1365 (l/min)	< ±7 % ？☑是 ☐否

三、空白製作

BK	濾紙編號	20150608	執行時間	13:47 ~ 13:48

四、採樣開始

TSP	濾紙編號	20150609	開始時間	13:50	天候狀況	晴

初流量之浮子讀值	第1次	第2次	第3次	3次平均值	實際初流量(l/min)
	1200	1200	1200	1200	1277

五、採樣結束

TSP	濾紙編號	20150609	結束時間	13:50	天候狀況	晴

末流量之浮子讀值	第1次	第2次	第3次	3次平均值	實際末流量(l/min)
	1190	1190	1190	1190	1267

平均流量 (l/min)	1272	採樣時間 (min)	1440	總採氣量 (l)	1831680

樣品外觀檢視：☑完整 ☐破漏　　封條完整、標示清楚：☑是 ☐否

六、採樣後查校

採樣後查校	執行時間	13:50 ~ 13:58	溫度(℃)	32.5	大氣壓力 torr(mm-Hg)	760

儀器、管線洩漏測試結果是否正常？☑是 ☐否

浮子讀值	1300	實際流量	1383 (l/min)	流量查校誤差是否
水柱壓差	7.2 (in-H_2O)	校正流量	1365 (l/min)	< ±7 % ？☑是 ☐否

備註：

品保品管課：簡恩敏 2015.7.9

附錄 IV.2-66 空氣品質監測現場紀錄(104 年 6 月川島養殖池)(續 5)

PF-0170-A(20150101)

空氣污染物採樣記錄(1)

計畫編號：B0105　　計畫期數：05

測站名稱：川島養殖池

檢測項目：☑TSP ☐其它_____　　採樣行程編號：GB4B150609A07

檢 測 員：林良發　　採樣日期：2015.6.14 ~ 2015.6.15

一、採樣器基本資料

高量採樣器	廠牌：KIMOTO	型號：121-767	編號：PAA-008
小孔流量校正器	廠牌：TISCH	型號：TE-5025	編號：20 0597

二、採樣前查校

採樣前查校	執行時間	13:50 ~ 13:58	溫度(℃)	32.5	大氣壓力 torr(mm-Hg) 760

儀器、管線洩漏測試結果是否正常？☑是 ☐否

浮子讀值	1300	實際流量	1383 (l/min)	流量查校誤差是否
水柱壓差	7.2 (in-H_2O)	校正流量	1365 (l/min)	< ±7% ？☑是 ☐否

三、空白製作

BK	濾紙編號	—	執行時間	— ~ —

四、採樣開始

TSP	濾紙編號	20150630	開始時間	14:00	天候狀況 晴

	第1次	第2次	第3次	3次平均值	實際初流量(l/min)
初流量之浮子讀值	1200	1200	1200	1200	1237

五、採樣結束

TSP	濾紙編號	20150630	結束時間	14:00	天候狀況 晴

	第1次	第2次	第3次	3次平均值	實際末流量(l/min)
末流量之浮子讀值	1190	1190	1190	1190	1167

平均流量 (l/min)	1272	採樣時間 (min)	1440	總採氣量 (l)	1831680

樣品外觀檢視：☑完整 ☐缺漏　　封條完整、標示清楚：☑是 ☐否

六、採樣後查校

採樣後查校	執行時間	14:00 ~ 14:08	溫度(℃)	31.4	大氣壓力 torr(mm-Hg) 760

儀器、管線洩漏測試結果是否正常？☑是 ☐否

浮子讀值	1300	實際流量	1383 (l/min)	流量查校誤差是否
水柱壓差	7.2 (in-H_2O)	校正流量	1365 (l/min)	< ±7% ？☑是 ☐否

備註：

品保品管課：簡思郁 2015.7.9

附錄 IV.2-66 空氣品質監測現場紀錄(104 年 6 月川島養殖池)(續 4)

PF-0180-A(20150101)

空氣品質檢測工作記錄

計畫編號：B0105　　計畫期數：05

測站名稱：川島養殖池　　檢測方式：連續檢測

檢測項目：NOx, CO, THC, TSP, WS, WD, Temp, RH%

檢 測 員：林良發　　檢測日期：2015.6.14 ~ 2015.6.15

一、採樣作業及位置：

2015.6.14

△ TSP, AQ Start 14:00

2015.6.15 ZERO/SPAN 查核

△ NOx, NO, CO, ZERO Check 13:00 ~ 13:10

△ 〃 〃 SPAN Check 13:10 ~ 13:25

△ 〃 〃 ZERO Check 13:25 ~ 13:30

△ THC ZERO Check 13:30 ~ 13:38

△ 〃 SPAN Check 13:38 ~ 13:40

△ 〃 〃 ZERO Check 13:40 ~ 13:51

△ THC零氣查核 SPAN Check 13:51 ~ 13:55

△ 〃 ZERO Check 13:55 ~ 14:00

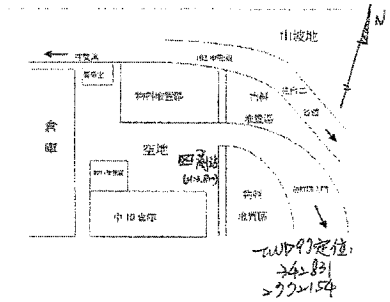

二、現場狀況說明：

△測站位於校園內中10倉庫前方空地上。

△測站地方10m巷道，偶有車輛經過。

△測站旁物料堆置區，偶有堆高機及吊車搬運作業。

三、檢測結果：

項目	SO_2	NO_x	NO	NO_2	CO	O_3	CO_2	THC	CH_4	NMHC	PM_{10}
最小值	/	6	3	3	0.2	/	/	1.89	1.74	0.14	/
最大值	/	9	4	5	0.3	/	/	1.99	1.83	0.18	/
單位	ppb	ppb	ppb	ppb	ppm	ppb	ppm	ppm	ppm	ppm	μg/m³

電子資料檔儲存位置：

L:/B0105/C5/2015-06/AQ/IL/160615 *.*

品保品管課：簡思郁 2015.7.9

附錄 IV.2-66 空氣品質監測現場紀錄(104 年 6 月川島養殖池)(續 7)

FF-0160-A(20150101)

空氣品質檢測工作記錄

計畫編號：B0105　　計畫期數：05

測站名稱：川島養殖池　　檢測方式：連續檢測

檢測項目：NOx, CO, THC, TSP, Ws, Wd, Temp, RH%

檢 測 員：林良孫　　檢測日期：2015.6.15 ~ 2015.6.16

一、採樣作業及位置：

2015.6.15

△ AQ start 14:00, TSP start 14:10

2015.6.16 zero/span 查核.

△ NOx, NO, CO zero check 14:25~14:40

△ 〃 span check 14:40~14:54

△ 〃 zero check 14:54~15:00

△ THC zero check 15:00~15:05

△ 〃 span check 15:05~15:12

△ 〃 zero check 15:12~15:18

△ THC 第二查驗 span check 15:18~15:25

△ 〃 zero check 15:25~15:30

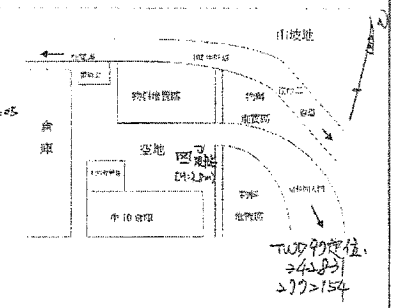

二、現場狀況說明：

△測站位於該回廠內中心倉庫前方空地上。

△測站北方100M處道路，偶有車輛經過。

△測站南物料堆置區，偶有堆高機及手車搬運作業。

三、檢測結果：

項目	SO_2	NO_x	NO	NO_2	CO	O_3	CO_2	THC	CH_4	NMHC	PM_{10}
最小值		5	3	2	0.2			1.86	1.71	0.12	
最大值		15	9	7	0.3			1.95	1.82	0.15	
單位	ppb	ppb	ppb	ppb	ppm	ppb	ppm	ppm	ppm	ppm	μg/m³

電子資料檔儲存位置：

L:/B0105/15/2015-06/AQ/IL/IL0616 *.*

品保品管課：簡恩甫 2015.7.9

附錄 IV.2-66 空氣品質監測現場紀錄(104 年 6 月川島養殖池)(續 6)

FF-0150-A(20150101)

空氣品質監測現場記錄

計畫編號：B0105　　計畫期數：05

測站名稱：川島養殖池　　採樣行程編號：GBAB150609AC7

檢測項目：□SO_2 ☑NO_x ☑CO □O_3 □CO_2 ☑THC ☑TSP □PM_{10} □$PM_{2.5}$

☑Ws ☑Wd ☑Temp ☑Hum　　樣品編號：IL0616AQ

檢 測 員：林良孫　　檢測日期：2015.6.15 ~ 2015.6.16

一、儀器使用查對

內容 / 項目	使用儀器廠牌型號	使用電源狀況 OK(V) CHECK(O)	粉塵過濾紙更換 是(V) 否(O)	抽氣流量 (請加註單位)	環署公告檢測方法
SO_2					NIEA A416
NO_x	HORIBA APNA-360	V	O	0.8 L/min	NIEA A417
CO	HORIBA APMA-370	V	O	424KPa	NIEA A421
O_3					NIEA A420
CO_2					NIEA A448
THC	HORIBA APHA-370	V	O	0.9 L/min	NIEA A740
TSP	KIMOTO 121-FT	V	—	—	NIEA A102
PM_{10}			—		NIEA A206
$PM_{2.5}$			—		NIEA A205

二、現場狀況描述

1. 監測開始時間：a.粒狀物 14:10 b.氣狀物 14:00。

2. 風速約為 0.3 m/s~ 2.5 m/s ：風向多為 西南面 風~ 東 風。

3. 溫度變化 25.4 ℃~ 33.3 ℃ ：濕度變化 59 %~ 92 %。

4. 天候狀況：採樣前(☑晴 □陰 □雨)；採樣後(☑晴 □陰 □雨)。

5. 大氣壓力：採樣開始時 760 torr(mm-Hg)；採樣結束時 760 torr(mm-Hg)。

附錄 IV.2-67 空氣品質監測現場紀錄(104 年 4 月石碇宮)

FF-0150-A(20150101)

空氣品質監測現場記錄

計畫編號：B0105　　計畫期數：05

測站名稱：石碇宮　　採樣行程編號：GEAB150327CB2

檢測項目：□SO_2 ☑NO_x ☑CO □O_3 □CO_2 ☑THC ☑TSP □PM_{10} □$PM_{2.5}$

☑Ws ☑Wd ☑Temp ☑Hum　　樣品編號：ST0402AGK

檢 測 員：[illegible]　　檢測日期：2015.4.1～2015.4.2

一、儀器使用查對

項目＼內容	使用儀器廠牌型號	使用電源狀況 OK(V)CHECK(○)	檢查過濾紙更換 是(V) 否(○)	抽氣流量（請加註單位）	環署公告檢測方法
SO_2	——	——	——	——	NIEA A416
NO_x	HORIBA APNA-360	V	V	0.8 L/min	NIEA A417
CO	HORIBA APMA-370	V	V	34.6 kpa	NIEA A421
O_3					NIEA A420
CO_2					NIEA A448
THC	HORIBA APHA-370	V	V	81.6 kpa	NIEA A740
TSP	KIMOTO 121FT	V	—	—	NIEA A102
PM_{10}			—		NIEA A206
$PM_{2.5}$			—		NIEA A205

二、現場狀況描述

1. 監測開始時間：a.紫狀物 13:50 b.氣狀物 14:05。
2. 風速約為 0.3 m/s～ 3.1 m/s ： 風向多為 東南東 風～ 西 風。
3. 溫度變化 26.6 ℃～ 29.0 ℃ ： 濕度變化 70 %～ 97 %。
4. 天候狀況：採樣前(☑晴 □陰 □雨)；採樣後(☑晴 □陰 □雨)。
5. 大氣壓力：採樣開始時 761 torr(mm-Hg)；採樣結束時 762 torr(mm-Hg)。

附錄 IV.2-66 空氣品質監測現場紀錄(104 年 6 月川島養殖池)(續 8)

FF-0170-A(20150101)

空氣污染物採樣記錄(1)

計畫編號：B0105　　計畫期數：05

測站名稱：川島養殖池

檢測項目：☑TSP □其它_____　　採樣行程編號：GEAB150609AC7

檢 測 員：林俊孝　　採樣日期：2015.6.15～2015.6.16

一、採樣器基本資料

高量採樣器	廠牌：KIMOTO	型號：121-FT	編號：PGA-008
小孔流量校正器	廠牌：TISCH	型號：TE-5025	編號：SN 1597

二、採樣前查校

採樣前查校	執行時間	14:00 ～ 14:08	溫度(℃)	31.4	大氣壓力 torr(mm-Hg)	760

儀器、管線洩漏測試結果是否正常？☑是 □否

浮子讀值	1300		實際流量	1383 (l/min)	流量查校誤差是否
水柱壓差	7.2 (in-H_2O)		校正流量	1365 (l/min)	< ±7 % ？☑是 □否

三、空白製作

BK	濾紙編號		執行時間	～

四、採樣開始

TSP	濾紙編號	20150603I	開始時間	14:10	天候狀況	晴

初流量之浮子讀值	第1次	第2次	第3次	3次平均值	實際初流量(l/min)
	1300	1300	1300	1300	1277

五、採樣結束

TSP	濾紙編號	20150603I	結束時間	14:10	天候狀況	晴

末流量之浮子讀值	第1次	第2次	第3次	3次平均值	實際末流量(l/min)
	1190	1190	1190	1190	1267

平均流量 (l/min)	1272	採樣時間 (min)	1440	總採氣量 (l)	1831680

樣品外觀檢視：☑完整 □缺漏　　封條完整、標示清楚：☑是 □否

六、採樣後查校

採樣後查校	執行時間	14:10 ～ 14:20	溫度(℃)	33.2	大氣壓力 torr(mm-Hg)	760

儀器、管線洩漏測試結果是否正常？☑是 □否

浮子讀值	1300		實際流量	1383 (l/min)	流量查校誤差是否
水柱壓差	7.2 (in-H_2O)		校正流量	1365 (l/min)	< ±7 % ？☑是 □否

備註：

品保品管課：[illegible] 2015.7.7

附錄 IV.2-67 空氣品質監測現場紀錄(104 年 4 月石碇宮)(續 2)

FP-0170-A(20150101)

空氣污染物採樣記錄(1)

計畫編號：B0105　　計畫期數：05

測站名稱：石碇宮

檢測項目：☑TSP ☐其它

採樣行程編號：GBAB150307C03

檢 測 員：[illegible]

採樣日期：2015.4.1～2015.4.2

一、採樣器基本資料

高量採樣器	廠牌：KIMOTO	型號：121AT	編號：PAA-024
小孔流量校正器	廠牌：TISCH	型號：TE-5025	編號：5A10596

二、採樣前查校

採樣前查校	執行時間	13:36 ～13:45	溫度(℃)	29.2	大氣壓力 torr(mm-Hg) 764

儀器、管線洩漏測試結果是否正常？☑是 ☐否

浮子讀值	1300	實際流量	1296 (l/min)	流量查校誤差是否
水柱壓差	6.1 (in-H_2O)	校正流量	1269 (l/min)	< ±7 % ？☑是 ☐否

三、空白製作

BK	濾紙編號 2015030029	執行時間	13:47 ～ 13:48

四、採樣開始

TSP	濾紙編號 ~~新編~~ 2015040010		開始時間	13：50	天候狀況 晴

初流量之浮子讀值	第1次	第2次	第3次	3次平均值	實際初流量(l/min)
	1300	1300	1300	1300	1296

五、採樣結束

TSP	濾紙編號 2015040010		結束時間	13：50	天候狀況 晴

末流量之浮子讀值	第1次	第2次	第3次	3次平均值	實際末流量(l/min)
	1280	1280	1280	1280	1275

平均流量 (l/min)	1286	採樣時間 (min)	1440	總採氣量 (l)	1851840

樣品外觀檢視：☑完整 ☐破損　　封條完整、標示清楚：☑是 ☐否

六、採樣後查校

採樣後查校	執行時間	13:57 ～13:59	溫度(℃)	27.7	大氣壓力 torr(mm-Hg) 762

儀器、管線洩漏測試結果是否正常？☑是 ☐否

浮子讀值	1300	實際流量	1296 (l/min)	流量查校誤差是否
水柱壓差	6.1 (in-H_2O)	校正流量	1269 (l/min)	< ±7 % ？☑是 ☐否

備註：

品保品管課：顏振名 2015.4.9.

附錄 IV.2-67 空氣品質監測現場紀錄(104 年 4 月石碇宮)(續 1)

FP-0160-A(20150101)

空氣品質檢測工作記錄

計畫編號：B0105　　計畫期數：01

測站名稱：石碇宮　　檢測方式：連續量24hr

檢測項目：NOx, CO, THC, TSP, WS, WD, Temp, RH%

檢 測 員：[illegible]　　檢測日期：2015.4.1～2015.4.2

一、採樣作業及位置：查核

△儀器日常例行檢查 12:00～12:20

△(NOx,NO,CO) Zero check 12:20～12:30

△(NOx,NO,CO) SPAN check 12:30～12:50

△(NOx,NO,CO) Zero check 12:50～12:55

△THC Zero check 12:55～13:00

△THC SPAN check 13:00～13:15

△THC Zero check 13:15～13:20

△THC 非甲烷 SPAN check 13:20～13:28

△THC 非甲烷 Zero check 13:28～13:35

△TSP start 13:35 △WS start 14:00

4/2 △Zero/SPAN 查核

△(NOx,NO,CO) Zero check 12:00～12:05

△(NOx,NO,CO) SPAN check 12:05～12:17 [illegible]

△(NOx,NO,CO) Zero check 12:17～12:23 [illegible]

△THC Zero check ~~[illegible]~~

△THC SPAN check ~~[illegible]~~ 12:34～12:37

△THC Zero check 12:37～12:42

△THC 非甲烷 SPAN check 12:42～12:50

△THC 非甲烷 Zero check 12:50～12:55

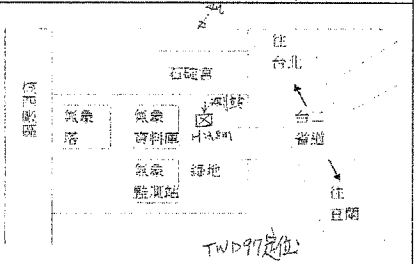

TWD97定位
243211
2771353

二、現場狀況說明：

△台2省道車流量大，來往車輛產生噪音

△石碇宮廟地，公廟，偶有民眾舉行祭典燒紙錢

三、檢測結果：

項目	SO_2	NO_x	NO	NO_2	CO	O_3	CO_2	THC	CH_4	NMHC	PM_{10}
最小值		4	1	2	0.2			1.92	1.72	0.18	
最大值		30	18	14	0.4			2.07	1.82	0.27	
單位	ppb	ppb	ppb	ppb	ppm	ppb	ppm	ppm	ppm	ppm	$\mu g/m^3$

電子資料檔儲存位置：

L:\B0105\2015-04\AQ\ST\ST040204.txt

品保品管課：[illegible] 2015.4.8

顏振名 2015.4.9.

附錄 IV.2-67 空氣品質監測現場紀錄(104 年 4 月石碇宮)(續 4)

FF-0160-A(20150101)

空氣品質檢測工作記錄

計畫編號：B0105　　計畫期數：05

測站名稱：石碇宮　　檢測方式：連續24hr

檢測項目：NOx, CO, THC, TSP, Ws, Wd, Temp, RH%

檢 測 員：鄭景宮　　檢測日期：2015.4.2～2015.4.3

一、採樣作業及位置：

4/2 △ TSP, 4Q start 14:00

4/3 △ Zero/SPAN/查核

△ (NOx, NO, CO) Zero check 13:00～13:05

△ (NOx, NO, CO) SPAN check 13:05～13:20

△ (NOx, NO, CO) Zero check 13:20～13:25

△ THC Zero check 13:25～13:30

△ THC SPAN check 13:30～13:38

△ THC Zero check 13:38～13:43

△ THC 第二氣瓶 SPAN check 13:43～13:50

△ THC 第二氣瓶 Zero check 13:50～13:55

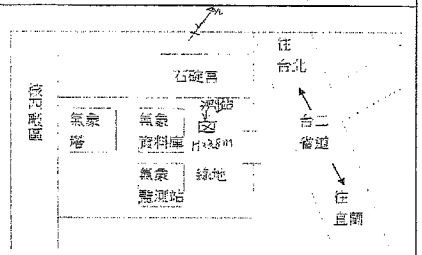

TWD97定位
243211
2771353

二、現場狀況說明：

1. 台2省道車流量大，重型車輛對雜訊擾。

2. 測站旁石碇宮土地公廟，偶有民眾燒紙錢。

三、檢測結果：

項目	SO_2	NO_x	NO	NO_2	CO	O_3	CO_2	THC	CH_4	NMHC	PM_{10}
最小值		1	2	2	0.2			1.90	1.70	0.19	
最大值		23	15	9	0.4			2.01	1.77	0.26	
單位	ppb	ppb	ppb	ppb	ppm	ppb	ppm	ppm	ppm	ppm	$\mu g/m^3$

電子資料檔儲存位置：

L:\B0105\5月\2015-04\Air\ST\ST0403.*

品保品管課：賴振名 2015.4.9.

附錄 IV.2-67 空氣品質監測現場紀錄(104 年 4 月石碇宮)(續 3)

FF-0150-A(20150101)

空氣品質監測現場記錄

計畫編號：B0105　　計畫期數：05

測站名稱：石碇宮　　採樣行程編號：GBAB150327CB3

檢測項目：☐SO_2 ☑NO_x ☑CO ☐O_3 ☐CO_2 ☑THC ☐TSP ☐PM_{10} ☐$PM_{2.5}$

☑Ws ☐Wd ☑Temp ☑Hum　　樣品編號：ST0403AQ

檢 測 員：鄭景宮　　檢測日期：2015.4.2～2015.4.3

一、儀器使用查對

內容 / 項目	使用儀器廠牌型號	使用電源狀況 OK(V) CHECK(○)	粉塵過濾紙更換 是(V) 否(○)	抽氣流量 (請加註單位)	環署公告檢測方法
SO_2					NIEA A416
NO_x	HORIBA APNA-360	V	○	0.8 L/min	NIEA A417
CO	HORIBA APMA-370	V	○	34.6 kpa	NIEA A421
O_3					NIEA A420
CO_2					NIEA A448
THC	HORIBA APHA-370	V	○	81.6 kpa	NIEA A740
TSP	KIMOTO 121AT	V	—	—	NIEA A102
PM_{10}			—		NIEA A206
$PM_{2.5}$			—		NIEA A205

二、現場狀況描述

1. 監測開始時間：a. 粒狀物 14:00 b. 氣狀物 14:00。

2. 風速約為 0.3 m/s～2.8 m/s ： 風向多為 東南東 風～東北東 風。

3. 溫度變化 20.4 ℃～29.3 ℃ ： 溼度變化 48 %～97 %。

4. 天候狀況：採樣前(☑晴 ☐陰 ☐雨)；採樣後(☑晴 ☐陰 ☐雨)。

5. 大氣壓力：採樣開始時 762 torr(mm-Hg)；採樣結束時 762 torr(mm-Hg)。

附錄 IV.2-67 空氣品質監測現場紀錄(104 年 4 月石碇宮)(續 6)

FF-0150-A(20150101)

空氣品質監測現場記錄

計畫編號：B0105　　計畫期數：05

測站名稱：石碇宮　　採樣行程編號：GBAB15C327CB3

檢測項目：☐SO_2 ☑NO_x ☑CO ☐O_3 ☐CO_2 ☑THC ☑TSP ☐PM_{10} ☐$PM_{2.5}$

☑Ws ☑Wd ☑Temp ☑Hum　　樣品編號：ST0404AQ

檢 測 員：郭昊宗　　檢測日期：2015.4.3～2015.4.4

一、儀器使用查對

內容 / 項目	使用儀器 廠牌型號	使用電源狀況 OK(v)CHECK(○)	給壓過濾紙更換 是(v) 否(○)	抽氣流量 (請加註單位)	環署公告檢測方法
SO_2	—	—	—	—	NIEA A416
NO_x	HORIBA APNA-360	v	○	0.8 l/min	NIEA A417
CO	HORIBA APMA-370	v	○	24.6 kpa	NIEA A421
O_3					NIEA A420
CO_2					NIEA A448
THC	HORIBA APHA-370	v	○	21.1 kpa	NIEA A740
TSP	KIMOTO 121AT	√	—	—	NIEA A102
PM_{10}			—		NIEA A206
$PM_{2.5}$			—		NIEA A205

二、現場狀況描述

1. 監測開始時間：a. 粒狀物 14:10 b. 氣狀物 14:00。
2. 風速約為 0.2 m/s～2.7 m/s ： 風向多為 東南東 風～西風 風。
3. 溫度變化 22.5 ℃～29.2 ℃ ： 溼度變化 68 %～97 %。
4. 天候狀況：採樣前(☑晴 ☐陰 ☐雨)；採樣後(☑晴 ☐陰 ☐雨)。
5. 大氣壓力：採樣開始時 762 torr(mm-Hg)；採樣結束時 763 torr(mm-Hg)。

附錄 IV.2-67 空氣品質監測現場紀錄(104 年 4 月石碇宮)(續 5)

FF-0170-A(20150101)

空氣污染物採樣記錄(1)

計畫編號：B0105　　計畫期數：05

測站名稱：石碇宮

檢測項目：☑TSP ☐其它_____　　採樣行程編號：GBAB15C327CB3

檢 測 員：郭昊宗　　採樣日期：2015.4.2～2015.4.3

一、採樣器基本資料

高量採樣器	廠牌：KIMOTO	型號：121AT	編號：PAA-024		
小孔流量校正器	廠牌：TISCH	型號：TE-5025	編號：SN 0596		

二、採樣前查校

採樣前查校	執行時間	13:51 ～ 13:59	溫度(℃)	27.7	大氣壓力 torr(mm-Hg)	762

儀器、管線洩漏測試結果是否正常？☑是 ☐否

浮子讀值	1300	實際流量	1296 (l/min)	流量查校誤差是否
水柱壓差	6.1 (in-H_2O)	校正流量	1269 (l/min)	< ±7 % ？☑是 ☐否

三、空白製作

BK	濾紙編號	—	執行時間	— ～ —

四、採樣開始

TSP	濾紙編號	201504011	開始時間	14:00	天候狀況	晴

初流量之浮子讀值	第1次	第2次	第3次	3次平均值	實際初流量(l/min)
	1300	1300	1300	1300	1296

五、採樣結束

TSP	濾紙編號	201504011	結束時間	14:00	天候狀況	晴

末流量之浮子讀值	第1次	第2次	第3次	3次平均值	實際末流量(l/min)
	1280	1280	1280	1280	1275

平均流量 (l/min)	1286	採樣時間 (min)	1440	總採氣量 (l)	1851840

樣品外觀檢視：☑完整 ☐缺漏　　封條完整、標示清楚：☑是 ☐否

六、採樣後查校

採樣後查校	執行時間	14:01 ～ 14:09	溫度(℃)	29.5	大氣壓力 torr(mm-Hg)	762

儀器、管線洩漏測試結果是否正常？☑是 ☐否

浮子讀值	1300	實際流量	1296 (l/min)	流量查校誤差是否
水柱壓差	6.1 (in-H_2O)	校正流量	1264 (l/min)	< ±7 % ？☑是 ☐否

備註：

品保品管課：[illegible] 2015.4.9.

附錄 IV.2-67 空氣品質監測現場紀錄(104 年 4 月石碇宮)(續 8)

FF-0170-A(20150101)

空氣污染物採樣記錄(1)

計畫編號：B0105　　計畫期數：05

測站名稱：石碇宮

檢測項目：☑TSP ☐其它_____　　採樣行程編號：GBAB150307CB3

檢 測 員：鄭景宗　　採樣日期：2015.4.3～2015.4.4

一、採樣器基本資料

高量採樣器	廠牌：KIMOTO	型號：121AT	編號：PAA-024
小孔流量校正器	廠牌：TISCH	型號：TE-5025	編號：SN 0596

二、採樣前查校

採樣前查校	執行時間	14:01 ～ 14:09	溫度(℃)	29.5	大氣壓力 torr(mm-Hg) 762

儀器、管線洩漏測試結果是否正常？☑是 ☐否

浮子讀值	1300	實際流量	1296 (l/min)	流量查校誤差是否
水柱壓差	6.1 (in-H_2O)	校正流量	1294 (l/min)	< ±7 % ？☑是 ☐否

三、空白製作

BK	濾紙編號	—	執行時間	— ～ —

四、採樣開始

TSP	濾紙編號	20150401 2	開始時間	14:10	天候狀況 晴

初流量之浮子讀值	第1次	第2次	第3次	3次平均值	實際初流量(l/min)
	1300	1300	1300	1300	1296

五、採樣結束

TSP	濾紙編號	20150401 2	結束時間	14:10	天候狀況 晴

末流量之浮子讀值	第1次	第2次	第3次	3次平均值	實際末流量(l/min)
	1280	1287	1280	1280	1275

平均流量 (l/min)	1286	採樣時間 (min)	1440	總採氣量 (l)	1851840

樣品外觀檢視：☑完整 ☐缺漏　　封條完整、標示清楚：☑是 ☐否

六、採樣後查校

採樣後查校	執行時間	14:11 ～ 14:20	溫度(℃)	27.4	大氣壓力 torr(mm-Hg) 763

儀器、管線洩漏測試結果是否正常？☑是 ☐否

浮子讀值	1300	實際流量	1296 (l/min)	流量查校誤差是否
水柱壓差	6.1 (in-H_2O)	校正流量	1294 (l/min)	< ±7 % ？☑是 ☐否

備註：

品保品管課：賴振名 2015.4.9

附錄 IV.2-67 空氣品質監測現場紀錄(104 年 4 月石碇宮)(續 7)

FF-0160-A(20150101)

空氣品質檢測工作記錄

計畫編號：B0105　　計畫期數：05

測站名稱：石碇宮　　檢測方式：連續≥24hr

檢測項目：NOx, CO, THC, TSP, Ws, Wd, Temp, RH

檢 測 員：鄭景宗　　檢測日期：2015.4.3～2015.4.4

一、採樣作業及位置：

4/3 △PAQ start 14:00

△ TSP start 14:10

4/4 △ Zero/SPAN 查核

△(NOx, NO, CO) Zero check 14:00～14:05

△(NOx, NO, CO) SPAN check 14:05～14:18

△(NOx, NO, CO) Zero check 14:18～14:24

△ THC Zero check 14:25～14:30

△ THC SPAN check 14:30～14:38

△ THC Zero check 14:38～14:43

△ THC 第二系統 SPAN check 14:43～14:50

△ THC 第二系統 Zero check 14:50～14:55

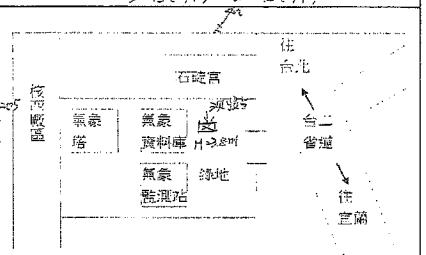

TWD97 定位!
313211
2771353

二、現場狀況說明：

△現場位於石碇宮土地公廟，偶有民眾燒香拜及焚燒紙錢

△台二省道，周末假日時段，遊客車輛較多

三、檢測結果：

項目	SO_2	NO_x	NO	NO_2	CO	O_3	CO_2	THC	CH_4	NMHC	PM_{10}
最小值	/	4	2	2	0.2		/	1.88	1.70	0.17	/
最大值	/	20	12	8	0.4	/		2.01	1.74	0.25	/
單位	ppb	ppb	ppb	ppb	ppm	ppb	ppm	ppm	ppm	ppm	$\mu g/m^3$

電子資料檔儲存位置：

L:\B0105\05\2015-04\A2\ST\ST04CLX.X

品保品管課：賴振名 2015.4.9

附錄 IV.2-68 空氣品質監測現場紀錄(104 年 5 月石碇宮)(續 1)

FF-0160-A(20150101)

空氣品質檢測工作記錄

計畫編號：B0105　　計畫期數：05

測站名稱：石碇宮　　檢測方式：連續24hr

檢測項目：NOx. CO. THC. TSP. Ws. Wd. Temp Hum

檢 測 員：蔡仕杰　　檢測日期：2015.5.23-2015.5.24

一、採樣作業及位置：

5/23 ◦ 準備.檢查.測漏.查核 11:40-12:45

△ (NOx.NO.CO) zero check 12:45-12:50

△ (NOx.NO.CO) span check 12:50-13:02

◦ (NOx.NO.CO) zero check 13:02-13:07

△ THC zero check 13:07-13:12

△ THC span check 13:12-13:40

△ THC zero check 13:40-13:45

△ THC span check (半=氣體) 13:45-13:55

△ THC zero check 13:55-14:00

△ TSP start 13:50, 風速 start 14:00

5/23 zero span 查核

△ (NOx.NO.CO) zero check 13:00-13:05

◦ (NOx.NO.CO) span check 13:05-13:17

◦ (NOx.NO.CO) zero check 13:17-13:22

△ THC zero check 13:22-13:27

△ THC span check 13:27-13:36

△ THC zero check 13:36-13:41

△ THC span check (半=氣體) 13:41-13:49

△ THC zero check 13:49-13:54

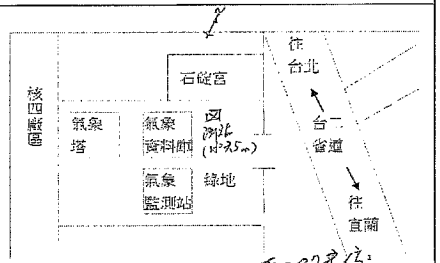

TWD97 定位：
X 343211
Y 2771353

二、現場狀況說明：

△ 測站東方約70公尺處、台二省道車流量大、重型車輛多.

△ 測站北方約10公尺處、石碇宮土地公廟偶有民眾祭拜燒紙錢

三、檢測結果：

項目	SO_2	NO_x	NO	NO_2	CO	O_3	CO_2	THC	CH_4	NMHC	PM_{10}
最小值		6	2	4	0.1			2.03	1.86	0.15	
最大值		22	5	18	0.3			2.38	2.23	0.18	
單位	ppb	ppb	ppb	ppb	ppm	ppb	ppm	ppm	ppm	ppm	$\mu g/m^3$

電子資料檔儲存位置：Z:\B0105\55\2015-05\AQ\ST\ST0524AQ.xx

品保品管課：阿思聚 2015.6.2

附錄 IV.2-68 空氣品質監測現場紀錄(104 年 5 月石碇宮)

FF-0150-A(20150101)

空氣品質監測現場記錄

計畫編號：B0105　　計畫期數：05

測站名稱：石碇宮　　採樣行程編號：GBAB150511AV6

檢測項目：☐SO_2 ☑NO_x ☑CO ☐O_3 ☐CO_2 ☑THC ☑TSP ☐PM_{10} ☐$PM_{2.5}$

☑Ws ☑Wd ☑Temp ☑Hum　　樣品編號：ST0524AQ

檢 測 員：蔡仕杰　　檢測日期：2015.5.23-2015.5.24

一、儀器使用查對

內容 / 項目	使用儀器廠牌型號	使用電源狀況 OK(V)CHECK(○)	粉塵過濾紙更換 是(V) 否(○)	抽氣流量 (請加註單位)	環署公告檢測方法
SO_2	—		—		NIEA A416
NO_x	ECOTECH 9841B	✓	✓	0.64 L/min	NIEA A417
CO	APL-300E	✓	✓	0.82 L/min	NIEA A421
O_3	—		—		NIEA A420
CO_2	—		—		NIEA A448
THC	HORIBA APHA-360	✓	✓	99.2 KPa	NIEA A740
TSP	KIMOTO MFT	✓	—	—	NIEA A102
PM_{10}	—		—		NIEA A206
$PM_{2.5}$	—		—		NIEA A205

二、現場狀況描述

1. 監測開始時間：a. 粒狀物 13:50 b. 氣狀物 14:00。
2. 風速約為 0.2 m/s～2.7 m/s ： 風向多為 靜 風～北北東 風。
3. 溫度變化 27.7 ℃～27.0 ℃ ： 溼度變化 86 %～94 %。
4. 天候狀況：採樣前(☐晴 ☑陰 ☐雨)；採樣後(☐晴 ☑陰 ☐雨)。
5. 大氣壓力：採樣開始時 758 torr(mm-Hg)；採樣結束時 757 torr(mm-Hg)。

附錄 IV.2-68 空氣品質監測現場紀錄(104 年 5 月石碇宮)(續 3)

FF-0150-A(20150101)

空氣品質監測現場記錄

計畫編號：B0105　　計畫期數：05

測站名稱：石碇宮　　採樣行程編號：GBABI5051AV6

檢測項目：□SO_2 ☑NO_x ☑CO □O_3 □CO_2 ☑THC ☑TSP □PM_{10} □$PM_{2.5}$

☑Ws ☑Wd ☑Temp ☑Hum　　樣品編號：ST0525AQ

檢 測 員：郭仕泰　　檢測日期：2015.5.24 - 2015.5.25

一、儀器使用查對

內容 / 項目	使用儀器 廠牌型號	使用電源狀況 OK(∨)CHECK(○)	粉塵過濾紙更換 是(∨) 否(○)	抽氣流量 (請加註單位)	環署公告 檢測方法
SO_2	—		—	—	NIEA A416
NO_x	ECOTECH 9841B	∨	○	0.64 l/min	NIEA A417
CO	API-300E	∨	○	2.82 l/min	NIEA A421
O_3	—		—	—	NIEA A420
CO_2	—		—	—	NIEA A448
THC	HORIBA APHA-360	∨	○	792 kPa	NIEA A740
TSP		∨	—	—	NIEA A102
PM_{10}	—		—	—	NIEA A206
$PM_{2.5}$	—		—	—	NIEA A205

二、現場狀況描述

1. 監測開始時間：a. 粒狀物 14:00 b. 氣狀物 14:00。
2. 風速約為 0.3 m/s～1.2 m/s ： 風向多為 北 風～ 西北 風。
3. 溫度變化 27.4 ℃～27.5 ℃ ： 濕度變化 84 %～96 %。
4. 天候狀況：採樣前(□晴 ☑陰 □雨)；採樣後(□晴 ☑陰 □雨)。
5. 大氣壓力：採樣開始時 757 torr(mm-Hg)；採樣結束時 758 torr(mm-Hg)。

附錄 IV.2-68 空氣品質監測現場紀錄(104 年 5 月石碇宮)(續 2)

FF-0170-A(20150101)

空氣污染物採樣記錄(1)

計畫編號：B0105　　計畫期數：05

測站名稱：石碇宮

檢測項目：☑TSP □其它_____　　採樣行程編號：GBABI5051AV6

檢 測 員：郭仕泰　　採樣日期：2015.5.23 - 2015.5.24

一、採樣器基本資料

高量採樣器	廠牌：KIMOTO	型號：121FT	編號：PAA-018		
小孔流量校正器	廠牌：TISCH	型號：TE-5025	編號：S/N 0595		

二、採樣前查校

採樣前查校	執行時間	13:38 ～ 13:47	溫度(℃)	24.8	大氣壓力 torr(mm-Hg) 758

儀器、管線洩漏測試結果是否正常？☑是 □否

浮子讀值	1300	實際流量	1313 (1/min)	流量查校誤差是否 < ±7 % ？☑是 □否
水柱壓差	6.3 (in-H_2O)	校正流量	1297 (1/min)	

三、空白製作

BK	濾紙編號	20150503 7	執行時間	13:48 ～ 13:49

四、採樣開始

TSP	濾紙編號	20150503 8		開始時間	13:50	天候狀況 陰
初流量之浮子讀值	第1次	第2次	第3次	3次平均值		實際初流量(1/min)
	1300	1300	1300	1300		1313

五、採樣結束

TSP	濾紙編號	20150503 8		結束時間	13:50	天候狀況 陰
末流量之浮子讀值	第1次	第2次	第3次	3次平均值		實際末流量(1/min)
	1280	1280	1280	1280		1291
平均流量 (1/min)	1302		採樣時間 (min)	1440	總採氣量 (l)	1874880

樣品外觀檢視：☑完整 □缺漏　　封條完整、標示清楚：☑是 □否

六、採樣後查校

採樣後查校	執行時間	13:57 ～ 13:59	溫度(℃)	27.2	大氣壓力 torr(mm-Hg) 757

儀器、管線洩漏測試結果是否正常？☑是 □否

浮子讀值	1300	實際流量	1313 (1/min)	流量查校誤差是否 < ±7 % ？☑是 □否
水柱壓差	6.3 (in-H_2O)	校正流量	1292 (1/min)	

備註：

品保品管課：阿思報 2015.6.2

附錄 IV.2-68 空氣品質監測現場紀錄(104 年 5 月石碇宮)(續 5)

FP-0170-A(20150101)

空氣污染物採樣記錄(1)

計畫編號：B0105　　計畫期數：05

測站名稱：石碇宮

檢測項目：☑TSP ☐其它_____　　採樣行程編號：GBAB150511AV6

檢 測 員：郭仕杰　　採樣日期：2015.5.24～2015.5.25

一、採樣器基本資料

高量採樣器	廠牌：KIMOTO	型號：121FT	編號：PAA-018
小孔流量校正器	廠牌：TISCH	型號：TE-5025	編號：#0595

二、採樣前查校

採樣前查校	執行時間	13:59～13:59	溫度(℃)	27.2	大氣壓力 torr(mm-Hg) 757

儀器、管線洩漏測試結果是否正常？☑是 ☐否

浮子讀值	1300	實際流量	1313 (l/min)	流量查校誤差是否
水柱壓差	6.3 (in-H_2O)	校正流量	1292 (l/min)	< ±7% ？☑是 ☐否

三、空白製作

BK	濾紙編號	執行時間	

四、採樣開始

TSP	濾紙編號	2015050399	開始時間	14：00	天候狀況 陰

初流量之浮子讀值	第1次	第2次	第3次	3次平均值	實際初流量(l/min)
	1300	1300	1300	1300	1313

五、採樣結束

TSP	濾紙編號	2015050399	結束時間	14：00	天候狀況 陰

末流量之浮子讀值	第1次	第2次	第3次	3次平均值	實際末流量(l/min)
	1280	1280	1280	1280	1291

平均流量 (l/min)	1302	採樣時間 (min)	1440	總採氣量 (l) 1874880

樣品外觀檢視：☑完整 ☐缺漏　　封條完整、標示清楚：☑是 ☐否

六、採樣後查校

採樣後查校	執行時間	14:01～14:09	溫度(℃)	25.1	大氣壓力 torr(mm-Hg) 758

儀器、管線洩漏測試結果是否正常？☑是 ☐否

浮子讀值	1300	實際流量	1313 (l/min)	流量查校誤差是否
水柱壓差	6.3 (in-H_2O)	校正流量	1297 (l/min)	< ±7% ？☑是 ☐否

備註：

品保品管課：[illegible] 2015.6.2

附錄 IV.2-68 空氣品質監測現場紀錄(104 年 5 月石碇宮)(續 4)

FP-0160-A(20150101)

空氣品質檢測工作記錄

計畫編號：B0105　　計畫期數：05

測站名稱：石碇宮　　檢測方式：連續24hr

檢測項目：NO_x. CO. THC. TSP. WS. WD. Temp. Hum

檢 測 員：郭仕杰　　檢測日期：2015.5.24～2015.5.25

一、採樣作業及位置：

5/24 △ AQ. TSP 啓動 14:00

5/25 zero/span查核

△ (NO_x. NO. CO) zero check 13:20-13:05

△ (NO_x. NO. CO) SPAN check 13:05-13:16

△ (NO_x. NO. CO) zero check 13:16-13:21

△ THC zero check 13:21-13:26

△ THC SPAN check 13:26-13:34

△ THC zero check 13:34-13:39

△ THC SPAN check (第二樣本) 13:39-13:48

△ THC zero check 13:48-13:53

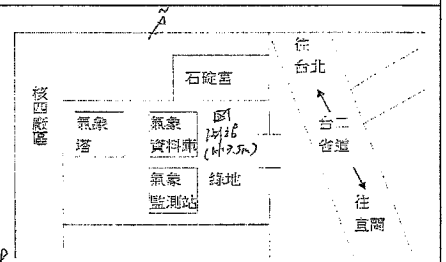

TND97定位: 343211 2771353

二、現場狀況說明：

△ 測站東方約30公尺處、台二省道車流量大、重型車輛多

△ 測站北方約10公尺處、石碇宮土地公廟、偶有民眾參拜焚燒紙錢

三、檢測結果：

項目	SO_2	NO_x	NO	NO_2	CO	O_3	CO_2	THC	CH_4	NMHC	PM_{10}
最小值		6	3	3	0.2			1.95	1.80	0.12	
最大值		26	11	17	0.6			2.13	2.01	0.24	
單位	ppb	ppb	ppb	ppb	ppm	ppb	ppm	ppm	ppm	ppm	μg/m³

電子資料檔儲存位置：L:\B0105\55\2015-05\AQ\ST\ST0525.txt

品保品管課：[illegible] 2015.6.2

附錄 IV.2-68 空氣品質監測現場紀錄(104 年 5 月石碇宮)(續 7)

FF-0160-A(20150101)

空氣品質檢測工作記錄

計畫編號：B0105　　計畫期數：05

測站名稱：石碇宮　　檢測方式：連續24 hr

檢測項目：NOx. CO. THC. TSP. Ws. Wd. Temp. Hum

檢 測 員：蔡仕杰　　檢測日期：2015.5.25-2015.5.26

一、採樣作業及位置：

5/25 ○AQ start 14:00, TSP start 14:10

5/26 zero/SPAN 查核

○(NOx.NO.CO) zero check 14:00-14:05

○(NOx.NO.CO) span check 14:05-14:17

○(NOx.NO.CO) zero check 14:17-14:22

○THC zero check 14:22-14:27

○THC span check 14:27-14:36

○THC zero check 14:36-14:41

○THC span check (第二氣瓶) 14:41-14:48

○THC zero check 14:48-14:53

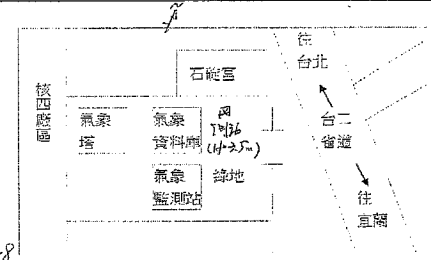

THD97查核:
343211
2771353

二、現場狀況說明：

○測站東方約30公尺處、台2省道車流量大、重型車輛多.

○測站北方約10公尺處、石碇宮土地公廟 偶有民眾參拜、焚燒紙錢

三、檢測結果：

項目	SO_2	NO_x	NO	NO_2	CO	O_3	CO_2	THC	CH_4	NMHC	PM_{10}
最小值		7	2	4	0.2			1.98	1.81	0.14	
最大值		33	11	22	0.3			2.14	1.98	0.19	
單位	ppb	ppb	ppb	ppb	ppm	ppb	ppm	ppm	ppm	ppm	μg/m³

電子資料檔儲存位置：L:\B0105\55\2015-05\AQ\ST\ST0526.xx

品保品管課：簡思敏 2015.6.2

附錄 IV.2-68 空氣品質監測現場紀錄(104 年 5 月石碇宮)(續 6)

FF-0150-A(20150101)

空氣品質監測現場記錄

計畫編號：B0105　　計畫期數：05

測站名稱：石碇宮　　採樣行程編號：GBAB15051AV6

檢測項目：□SO_2 ☑NO_x ☑CO □O_3 □CO_2 ☑THC ☑TSP □PM_{10} □$PM_{2.5}$

☑Ws ☑Wd ☑Temp ☑Hum　　樣品編號：ST0526AQ

檢 測 員：蔡仕杰　　檢測日期：2015.5.25-2015.5.26

一、儀器使用查對

內容 / 項目	使用儀器 廠牌型號	使用電源狀況 OK(V)CHECK(○)	粉塵過濾紙更換 是(V) 否(○)	抽氣流量 (請加註單位)	環署公告檢測方法
SO_2			—		NIEA A416
NO_x	ECOTECH 9841B	V	○	2.64 l/min	NIEA A417
CO	API-300E	V	○	0.82 l/min	NIEA A421
O_3			—		NIEA A420
CO_2			—		NIEA A448
THC	HORIBA APHA-360	V	○	79.2 kPa	NIEA A740
TSP	KIMOTO INFT	V	—	—	NIEA A102
PM_{10}			—		NIEA A206
$PM_{2.5}$			—		NIEA A205

二、現場狀況描述

1. 監測開始時間：a. 粒狀物 14:10 b. 氣狀物 14:00 。

2. 風速約為 0.3 m/s～ 0.7 m/s ： 風向多為 西北 風～ 西北西 風。

3. 溫度變化 22.1 ℃～ 25.3 ℃ ： 溼度變化 84 %～ 94 %。

4. 天候狀況：採樣前(□晴 ☑陰 □雨)；採樣後(□晴 ☑陰 □雨)。

5. 大氣壓力：採樣開始時 758 torr(mm-Hg)；採樣結束時 760 torr(mm-Hg)。

附錄 IV.2-69 空氣品質監測現場紀錄(104 年 6 月石碇宮)

FP-0150-A(20150101)

空氣品質監測現場記錄

計畫編號：B0105　　計畫期數：05

測站名稱：石碇宮　　採樣行程編號：GBAB1501-09AC9

檢測項目：☐SO_2 ☐NO_x ☑CO ☐O_3 ☐CO_2 ☐THC ☑TSP ☐PM_{10} ☐$PM_{2.5}$

☑Ws ☑Wd ☑Temp ☑Hum　　樣品編號：S70617AQ

檢 測 員：洪嘉鵬　　檢測日期：2015.6.17～2015.6.18

一、儀器使用查對

內容 / 項目	使用儀器 廠牌型號	使用電源狀況 OK(✓)CHECK(○)	紙帶過濾紙更換 是(✓) 否(○)	抽氣流量 (請加註單位)	環署公告檢測方法
SO_2					NIEA A416
NO_x	ECOTECH 98418	✓	✓	0.62 L/min	NIEA A417
CO	API 300E	✓	✓	0.99 L/min	NIEA A421
O_3					NIEA A420
CO_2					NIEA A448
THC	HORIBA APHA-360	✓	✓	0.8 L/min	NIEA A740
TSP	KIMOTO 121FT	✓	—	—	NIEA A102
PM_{10}	—	—	—	—	NIEA A206
$PM_{2.5}$	—	—	—	—	NIEA A205

二、現場狀況描述

1. 監測開始時間：a.粒狀物 10:50 b.氣狀物 11:00。
2. 風速約為 0.2 m/s～ 2.1 m/s ： 風向多為 東南東 風～ 西北西 風。
3. 溫度變化 26.0 ℃～ 33.3 ℃ ： 溫度變化 65 %～ 99 %。
4. 天候狀況：採樣前(☑晴 ☐陰 ☐雨)；採樣後(☑晴 ☐陰 ☐雨)。
5. 大氣壓力：採樣開始時 758 torr(mm-Hg)；採樣結束時 759 torr(mm-Hg)。

附錄 IV.2-68 空氣品質監測現場紀錄(104 年 5 月石碇宮)(續 8)

FP-0170-A(20150101)

空氣污染物採樣記錄(1)

計畫編號：B0105　　計畫期數：05

測站名稱：石碇宮

檢測項目：☑TSP ☐其它＿＿＿＿　　採樣行程編號：GBAB1505IAV6

檢 測 員：科仕泰　　採樣日期：2015.5.25～2015.5.26

一、採樣器基本資料

高量採樣器	廠牌：KIMOTO	型號：121FT	編號：PAA-018		
小孔流量校正器	廠牌：TSUI	型號：TE-5025	編號：ZN 0595		

二、採樣前查校

採樣前查校	執行時間	14:01 ～ 14:09	溫度(℃)	25.1	大氣壓力 torr(mm-Hg) 758

儀器、管線洩漏測試結果是否正常？☑是 ☐否

浮子讀值	1700	實際流量	1713 (1/min)	流量查校誤差是否
水柱壓差	6.7 (in-H_2O)	校正流量	1297 (1/min)	< ± 7 % ？☑是 ☐否

三、空白製作

BK	濾紙編號	—	執行時間	—

四、採樣開始

TSP	濾紙編號	201505040		開始時間	14:10	天候狀況 陰
初流量之浮子讀值	第1次	第2次	第3次	3次平均值		實際初流量(1/min)
	1700	1700	1700	1700		1713

五、採樣結束

TSP	濾紙編號	201505040		結束時間	14:10	天候狀況 陰
末流量之浮子讀值	第1次	第2次	第3次	3次平均值		實際末流量(1/min)
	1280	1280	1280	1280		1291
平均流量 (1/min)	1702		採樣時間 (min)	1440	總採氣量 (l)	1874880

樣品外觀檢視：☑完整 ☐缺漏　　封條完整、標示清楚：☑是 ☐否

六、採樣後查校

採樣後查校	執行時間	14:11 ～ 14:20	溫度(℃)	24.9	大氣壓力 torr(mm-Hg) 760

儀器、管線洩漏測試結果是否正常？☑是 ☐否

浮子讀值	1700	實際流量	1713 (1/min)	流量查校誤差是否
水柱壓差	6.7 (in-H_2O)	校正流量	1297 (1/min)	< ± 7 % ？☑是 ☐否

備註：

品保品管課：何思敏 2015.6.2

附錄 IV.2-69 空氣品質監測現場紀錄(104 年 6 月石碇宮)(續 2)

FF-0170-A(20150101)

空氣污染物採樣記錄(I)

計畫編號：B0105　　計畫期數：05
測站名稱：石碇宮
檢測項目：☑TSP ☐其它_____　　採樣行程編號：08AP15-06-09AC9
檢 測 員：池芸鵬　　採樣日期：2015.6.17 ~ 2015.6.18

一、採樣器基本資料

高量採樣器	廠牌：KIMOTO	型號：121FT	編號：PAA-008		
小孔流量校正器	廠牌：TISCH	型號：TE-5025	編號：PAC-007		

二、採樣前查校

採樣前查校	執行時間	10:17 ~ 10:41	溫度(℃)	32.8	大氣壓力 torr(mm-Hg) 758
儀器、管線洩漏測試結果是否正常？☑是 ☐否					
浮子讀值	1200	實際流量	1191 (l/min)	流量查校誤差是否	
水柱壓差	5.3 (in-H_2O)	校正流量	1173 (l/min)	< ±7% ？☑是 ☐否	

三、空白製作

BK	濾紙編號	2015060[illegible]	執行時間	10:45 ~ 10:46

四、採樣開始

TSP	濾紙編號	2015060[illegible]	開始時間	10:50	天候狀況 晴
初流量之浮子讀值	第1次	第2次	第3次	3次平均值	實際初流量(l/min)
	1200	1200	1200	1200	1193

五、採樣結束

TSP	濾紙編號	2015060[illegible]	結束時間	10:50	天候狀況 晴
末流量之浮子讀值	第1次	第2次	第3次	3次平均值	實際末流量(l/min)
	1170	1170	1170	1170	1158
平均流量 (l/min)	1174	採樣時間 (min)	1440	總採氣量 (l)	1690560
樣品外觀檢視：☑完整 ☐缺漏			封條完整、標示清楚：☑是 ☐否		

六、採樣後查校

採樣後查校	執行時間	10:51 ~ 10:55	溫度(℃)	32.8	大氣壓力 (torr(mm-Hg)) 759
儀器、管線洩漏測試結果是否正常？☑是 ☐否					
浮子讀值	1200	實際流量	1191 (l/min)	流量查校誤差是否	
水柱壓差	5.3 (in-H_2O)	校正流量	1173 (l/min)	< ±7% ？☑是 ☐否	

備註：

品保品管課：[illegible] 2015.6.26

附錄 IV.2-69 空氣品質監測現場紀錄(104 年 6 月石碇宮)(續 1)

FF-0160-A(20150101)

空氣品質檢測工作記錄

計畫編號：B0105　　計畫期數：05
測站名稱：石碇宮　　檢測方式：連續監測
檢測項目：NO_x, CO, THC, TSP
NO_2, NO, Temp, Humi
檢 測 員：池芸鵬　　檢測日期：2015.6.17 ~ 2015.6.18

一、採樣作業及位置：

2015.6.17
△ 早站 儀器 測漂 查核 [illegible]
△ NO_x NO_2 CO zero check [illegible]
△ SO_2 NO CO span check [illegible]
△ NO_2 NO CO zero check [illegible]
△ THC zero check [illegible]
△ THC span check [illegible]
△ THC 管線洩漏 span check [illegible]
△ THC zero check [illegible]
△ TSP sample 10:50
△ BG sample 11:00
2015.6.18 zero span 查核
△ NO_x NO CO zero check [illegible]
△ SO_2 NO CO span check [illegible]
△ NO_2 NO CO zero check [illegible]
△ THC zero check [illegible]
△ THC span check [illegible]
△ THC zero check [illegible]
△ THC 管線洩漏 span check [illegible]
△ THC zero check [illegible]

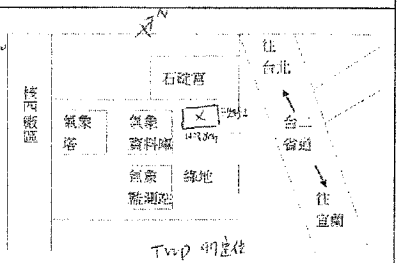

TSP 採樣位
X: 343211
Y: 2771873

二、現場狀況說明：

△1: 鄰近工地施工 車輛車輛停放 噪音
△2 石碇宮 廟內備有長柄掃帚及雙燒紙錢
△3 台二省道 日間有路面工程進行中

三、檢測結果：

項目	SO_2	NO_x	NO	NO_2	CO	O_3	CO_2	THC	CH_4	NMHC	PM_{10}
最小值	/	5	1	3	0.4		/	1.89	1.69	0.15	/
最大值	/	27	9	18	0.6		/	2.09	1.81	0.27	/
單位	ppb	ppb	ppb	ppb	ppm	ppb	ppm	ppm	ppm	ppm	$\mu g/m^3$

電子資料儲存位置：
L:\B0105\55\2015-06\AQ\ST\ST0617X.X

品保品管課：[illegible] 2015.6.26

附錄 IV.2-69 空氣品質監測現場紀錄(104 年 6 月石碇宮)(續 4)

FF-0160-A(20150101)

空氣品質檢測工作記錄

計畫編號：B-105　　計畫期數：05

測站名稱：石碇宮　　檢測方式：連續監測

檢測項目：NOx, CO, THC, TSP, Wd, Ws, Temp, Hum

檢測員：洪芳鵬　　檢測日期：2015.6.18～2015.6.19

一、採樣作業及位置：

2015.6.18

△ TSP, AB, 開始 1100

2015.6.19　校正/span 查核

△ NOx, NO, CO　zero check 10:07/10:13

△ NOx, NO, CO　span check 10:11/10:17

△ NOx, NO, CO　zero check 10:34/10:39

△ THC　zero check 10:34/10:39

△ THC　span check 10:37/10:43

△ THC　zero check 10:43/10:49

△ THC　span check 10:46/10:52

△ THC　zero check 10:51/10:57

第二次校

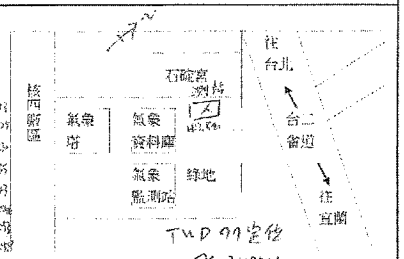

TWD 97 坐標

x: 343211

y: 2771895

二、現場狀況說明：

△ 台二省道車流量大，重型車輛 來往頻繁

△ 石碇宮廟內保有民眾燒香拜 及燒紙錢

三、檢測結果：

項目	SO_2	NO_x	NO	NO_2	CO	O_3	CO_2	THC	CH_4	NMHC	PM_{10}
最小值	/	6	1	5	0.4		/	1.66	1.53	0.13	/
最大值	/	28	16	15	0.8	/		2.22	2.02	0.20	/
單位	ppb	ppb	ppb	ppb	ppm	ppb	ppm	ppm	ppm	ppm	μg/m³

電子資料檔儲存位置：

L:B0105\55\2015-06\Aa\ST\ST-0618*.*

品保品管課：[signature] 2015.6.26

附錄 IV.2-69 空氣品質監測現場紀錄(104 年 6 月石碇宮)(續 3)

FF-0150-A(20150101)

空氣品質監測現場記錄

計畫編號：B0105　　計畫期數：05

測站名稱：石碇宮　　採樣行程編號：0618B150C09ACA

檢測項目：☑SO_2 ☑NO_x(NO,NO_2) ☑CO □O_3 □CO_2 ☑THC ☑TSP □PM_{10} □$PM_{2.5}$

☑Ws ☑Wd ☑Temp ☑Hum　　樣品編號：ST-0618AQ

檢測員：洪芳鵬　　檢測日期：2015.6.18～2015.6.19

一、儀器使用查對

內容 / 項目	使用儀器廠牌型號	使用電源狀況 OK(V) CHECK(O)	粉塵過濾紙更換 是(V) 否(O)	抽氣流量(請加註單位)	環署公告檢測方法
SO_2		—	—	—	NIEA A416
NO_x	ECO TECH 9841B	V	O	0.62 L/min	NIEA A417
CO	API 300E	V	O	0.91 L/min	NIEA A421
O_3					NIEA A420
CO_2					NIEA A448
THC	HORIBA APHA-360	V	O	0.8 L/min	NIEA A740
TSP	KIMOTO 121FT	V	—	—	NIEA A102
PM_{10}	—	—	—	—	NIEA A206
$PM_{2.5}$	—	—	—	—	NIEA A205

二、現場狀況描述

1. 監測開始時間：a.粗粒物 1100 b.氣粒物 1100。

2. 風速約為 0.2 m/s～ 1.5 m/s ： 風向多為 西南西 風～ 西南西 風。

3. 溫度變化 26.2 ℃～ 32.6 ℃ ： 溼度變化 90 %～ 98 %。

4. 天候狀況：採樣前(☑晴 □陰 □雨)；採樣後(☑晴 □陰 □雨)。

5. 大氣壓力：採樣開始時 759 torr(mm-Hg)；採樣結束時 759 torr(mm-Hg)。

附錄 IV.2-69 空氣品質監測現場紀錄(104 年 6 月石碇宮)(續 6)

FF-0150-A(20150101)

空氣品質監測現場記錄

計畫編號：B0105　　計畫期數：05

測站名稱：　　採樣行程編號：GBAB150609A09

檢測項目：☐SO_2 ☑NO_x ☑CO ☐O_3 ☐CO_2 ☑THC ☑TSP ☐PM_{10} ☐$PM_{2.5}$

☑Ws ☑Wd ☑Temp ☑Hum　　樣品編號：S70619AQ

檢 測 員：[illegible]　　檢測日期：2015.6.19 ~ 2015.6.20

一、儀器使用查對

內容 / 項目	使用儀器廠牌型號	使用電源狀況 OK(V) CHECK(○)	抽塵過濾紙更換 是(V) 否(○)	抽氣流量(請加註單位)	環署公告檢測方法
SO_2					NIEA A416
NO_x	EC-TECH 9841B	V	○	0.63 l/min	NIEA A417
CO	API 300E	V	○	0.99 l/min	NIEA A421
O_3					NIEA A420
CO_2					NIEA A448
THC	HORIBA APHA-360	V	○	0.8 l/min	NIEA A740
TSP	KIMOTO 121FT	V	—	—	NIEA A102
PM_{10}	—	—	—	—	NIEA A206
$PM_{2.5}$	—	—	—	—	NIEA A205

二、現場狀況描述

1. 監測開始時間：a.粒狀物 1130　b.氣狀物 1100。
2. 風速約為 0.3 m/s～ 1.5 m/s ；風向多為 靜風 風～ 西北 風。
3. 溫度變化 25.3 ℃～ 31.9 ℃ ；濕度變化 74 %～ 95 %。
4. 天候狀況：採樣前(☐晴 ☐陰 ☐雨)；採樣後(☑晴 ☐陰 ☐雨)。
5. 大氣壓力：採樣開始時 758 torr(mm-Hg)；採樣結束時 759 torr(mm-Hg)。

附錄 IV.2-69 空氣品質監測現場紀錄(104 年 6 月石碇宮)(續 5)

FF-0170-A(20150101)

空氣污染物採樣記錄(1)

計畫編號：B0105　　計畫期數：05

測站名稱：石碇宮

檢測項目：☑TSP ☐其它_____　　採樣行程編號：GBAB150609A09

檢 測 員：[illegible]　　採樣日期：2015.6.18 ~ 2015.6.19

一、採樣器基本資料

高量採樣器	廠牌：KIMOTO	型號：121FT	編號：PAA-018		
小孔流量校正器	廠牌：TISCH	型號：TE-5025	編號：PAC-003		

二、採樣前查校

採樣前查校	執行時間	1051 ~ 1058	溫度(℃)	32.8	大氣壓力 torr(mm-Hg)	759	
儀器、管線洩漏測試結果是否正常？☑是 ☐否							
浮子讀值	1200	實際流量	1191 (l/min)	流量查校誤差是否 < ±7 % ？☑是 ☐否			
水柱壓差	5.3 (in-H_2O)	校正流量	1193 (l/min)				

三、空白製作

BK	濾紙編號	¥	執行時間	¥ ~ ¥

四、採樣開始

TSP	濾紙編號	[illegible]	開始時間	11:00	天候狀況	晴
初流量之浮子讀值	第1次	第2次	第3次	3次平均值	實際初流量(l/min)	
	1200	1200	1200	1200	1191	

五、採樣結束

TSP	濾紙編號	[illegible]	結束時間	11:00	天候狀況	晴
末流量之浮子讀值	第1次	第2次	第3次	3次平均值	實際末流量(l/min)	
	1180	1180	1180	1180	1189	
平均流量 (l/min)	1186	採樣時間 (min)	1440	總採氣量 (l)	1699200	
樣品外觀檢視：☑完整 ☐缺漏			封條完整、標示清楚：☑是 ☐否			

六、採樣後查校

採樣後查校	執行時間	[illegible] ~ 1109	溫度(℃)	32.3	大氣壓力 torr(mm-Hg)	758
儀器、管線洩漏測試結果是否正常？☑是 ☐否						
浮子讀值	1200	實際流量	1191 (l/min)	流量查校誤差是否 < ±7 % ？☐是 ☐否		
水柱壓差	5.3 (in-H_2O)	校正流量	1193 (l/min)			

備註：

品保品管課：[illegible] 2015.6.26

附錄 IV.2-69 空氣品質監測現場紀錄(104 年 6 月石碇宮)(續 8)

FF-0178-A(20150101)

空氣污染物採樣紀錄(1)

計畫編號：15015　　計畫期數：05
測站名稱：石碇宮
檢測項目：☐TSP ☐其它_____　　採樣行程編號：GHAB150009A09
檢 測 員：[illegible]　　採樣日期：2015.6.19～2015.6.20

一、採樣器基本資料

高量採樣器	廠牌：KIMOTO	型號：121FT	編號：PAA-018		
小孔流量校正器	廠牌：TISCH	型號：TE5028	編號：PAC-003		

二、採樣前查校

採樣前查校	執行時間	11:02 ～ 11:09	溫度(℃)	30.4	大氣壓力 torr(mm-Hg) 758

儀器、管線洩漏測試結果是否正常？☑是 ☐否

浮子讀值	1200	實際流量	1191 (l/min)	流量查校誤差是否
水柱壓差	5.3 (in-H_2O)	校正流量	1193 (l/min)	< ±7 % ？☑是 ☐否

三、空白製作

BK	濾紙編號	※	執行時間	※ ～ ※

四、採樣開始

TSP	濾紙編號	~~[illegible]~~ 2015-0059 [illegible]	開始時間	11:10	天候狀況 晴

初流量之浮子讀值	第1次	第2次	第3次	3次平均值	實際初流量(l/min)
	1200	1200	1200	1200	1191

五、採樣結束

TSP	濾紙編號	~~[illegible]~~ 2015-0059 [illegible]	結束時間	11:10	天候狀況 晴

末流量之浮子讀值	第1次	第2次	第3次	3次平均值	實際末流量(l/min)
	1180	1180	1180	1180	1169

平均流量 (l/min)	1180	採樣時間 (min)	1440	總採氣量 (l)	1699200

樣品外觀檢視：☑完整 ☐缺漏　　封條完整、標示清楚：☑是 ☐否

六、採樣後查校

採樣後查校	執行時間	11:13 ～ 11:21	溫度(℃)	29.9	大氣壓力 torr(mm-Hg) 759

儀器、管線洩漏測試結果是否正常？☑是 ☐否

浮子讀值	1200	實際流量	1191 (l/min)	流量查校誤差是否
水柱壓差	5.3 (in-H_2O)	校正流量	1198 (l/min)	< ±7 % ？☐是 ☐否

備註：

品保品管課：阿思敦 2015.6.26

附錄 IV.2-69 空氣品質監測現場紀錄(104 年 6 月石碇宮)(續 7)

FF-0160-A(20150101)

空氣品質檢測工作記錄

計畫編號：15015　　計畫期數：05
測站名稱：石碇宮　　檢測方式：連續監測
檢測項目：NO_x, CO, THC, TSP / WS, Temp, Humi
檢 測 員：[illegible]　　檢測日期：2015.6.19～2015.6.20

一、採樣作業及位置：

2015.6.19
△ AQ start 11:00
△ TSP start 11:10

2015.6.20
△ NO_x, NO, CO zero check 11:34~11:36
△ NO_x, NO, CO span check 11:36~11:37
△ NO_x, NO, CO zero check 11:37~11:39
△ THC zero check 11:41~11:44
△ THC span check 11:44~11:46
△ THC zero check 11:46~11:48
△ THC 多點標定 span check 11:48~11:50
△ THC zero check 11:50~11:52

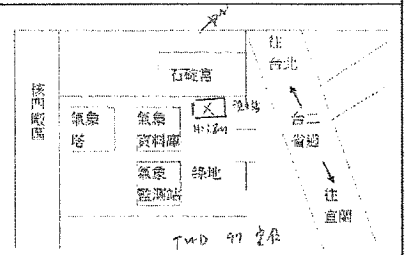

TWD 97 坐標
X: 343211
Y: 2491853

二、現場狀況說明： 電力穩
△台二省道車流量大，重型車輛來往頻繁
△石碇宮廟內佛香長象徵祈求繁榮紙錢

三、檢測結果：

項目	SO_2	NO_x	NO	NO_2	CO	O_3	CO_2	THC	CH_4	NMHC	PM_{10}
最小值		7	2	5	0.4			1.69	1.56	0.12	
最大值		17	6	13	0.5			1.84	1.66	0.18	
單位	ppb	ppb	ppb	ppb	ppm	ppb	ppm	ppm	ppm	ppm	μg/m³

電子資料檔儲存位置：
E:\15015\55\2015-06\AQ\57\6T0619 ※.※

品保品管課：阿思敦 2015.6.26

附錄 IV.2-70 空氣品質監測現場紀錄(104 年 4 月貢寮焚化廠旁之民宅)(續 1)

FF-0160-A(20150101)

空氣品質檢測工作記錄

計畫編號：B0105　　計畫期數：05

測站名稱：貢寮　　檢測方式：連續24 hr

檢測項目：NOx. CO THC. TSP. Ws. Wd. Temp Hum

檢 測 員：郭仁杰　　檢測日期：2015.4.23-2015.4.24

一、採樣作業及位置：

4/23
- 開始採樣前測漏查核 13:00-13:00
- (NOx. NO. CO) zero check 13:00-13:05
- (NOx. NO. CO) span check 13:05-13:10
- (NOx. NO. CO) zero check 13:10-13:15
- THC zero check 13:15-13:20
- THC span check 13:20-13:27
- THC zero check 13:27-13:42
- THC span check (第二系統) 13:42-13:57
- THC zero check 13:57-13:56
- TSP start 13:50, AQ start 14:00

4/24 zero/span 查核
- (NOx. NO. CO) zero check 13:00-13:05
- (NOx. NO. CO) span check 13:05-13:17
- (NOx. NO. CO) zero check 13:17-13:22
- THC zero check 13:22-13:27
- THC span check 13:27-13:35
- THC zero check 13:35-13:40
- THC span check (第二系統) 13:40-13:44
- THC zero check 13:44-13:54

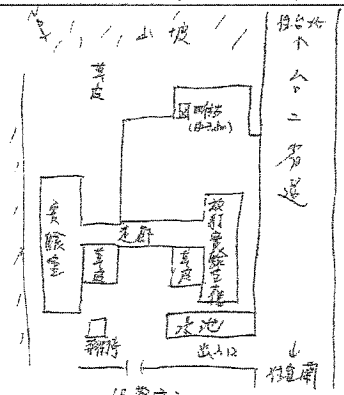

二、現場狀況說明：
- 測站位於貢寮焚化廠旁
- 測站旁台2條道路車流量大，重型
- 測站旁偶有車輛出入及停放

TNO 77 道路：
24 2760
27 6989

三、檢測結果：

項目	SO_2	NO_x	NO	NO_2	CO	O_3	CO_2	THC	CH_4	NMHC	PM_{10}
最小值		4	2	2	0.2			1.97	1.79	0.18	
最大值		16	11	19	0.3			2.07	1.85	0.22	
單位	ppb	ppb	ppb	ppb	ppm	ppb	ppm	ppm	ppm	ppm	μg/m³

電子資料儲存位置：Z:\B0105\S5\2015-04\AQ\NS\NS0424郭仁杰

品保品管課：簡恩報 2015.4.27

附錄 IV.2-70 空氣品質監測現場紀錄(104 年 4 月貢寮焚化廠旁之民宅)

FF-0150-A(20150101)

空氣品質監測現場記錄

計畫編號：B0105　　計畫期數：05

測站名稱：貢寮　　採樣行程編號：GBAB150415AL5

檢測項目：☐SO_2 ☑NO_x ☑CO ☐O_3 ☐CO_2 ☑THC ☑TSP ☐PM_{10} ☐$PM_{2.5}$

☑Ws ☑Wd ☑Temp ☑Hum　　樣品編號：NS0424AQ

檢 測 員：郭仁杰　　檢測日期：2015.4.23-2015.4.24

一、儀器使用查對

項目＼內容	使用儀器廠牌型號	使用電源狀況 OK(V)CHECK(○)	粉塵過濾紙更換 是(V) 否(○)	抽氣流量(請加註單位)	環署公告檢測方法
SO_2	—	—	—	—	NIEA A416
NO_x	HORIBA APNA-360	✓	✓	0.8 l/min	NIEA A417
CO	HORIBA APMA-370	✓	✓	24.9 kPa	NIEA A421
O_3	—	—	—	—	NIEA A420
CO_2	—	—	—	—	NIEA A448
THC	HORIBA APHA-370	✓	✓	82.0 kPa	NIEA A740
TSP	KIMOTO IMET	✓	—	—	NIEA A102
PM_{10}	—	—	—	—	NIEA A206
$PM_{2.5}$	—	—	—	—	NIEA A205

二、現場狀況描述

1. 監測開始時間：a. 粒狀物 13:50 b. 氣狀物 14:00。
2. 風速約為 0.2 (20.2) m/s~ 1.0 m/s ： 風向多為 靜 風~ 東北 風。
3. 溫度變化 [illegible] (22.6) °C~ 22.4 °C ： 溼度變化 85 %~ 95 %。
4. 天候狀況：採樣前(☐晴 ☑陰 ☐雨)；採樣後(☐晴 ☑陰 ☐雨)。
5. 大氣壓力：採樣開始時 768 torr(mm-Hg)；採樣結束時 767 torr(mm-Hg)。

附錄 IV.2-70 空氣品質監測現場紀錄(104 年 4 月貢寮焚化廠旁之民宅)
(續 3)

FF-0150-A(20150101)

空氣品質監測現場記錄

計畫編號：B0105　　計畫期數：05
測站名稱：瓦克　　採樣行程編號：GBAB150415AL5
檢測項目：□SO_2 ☑NO_x ☑CO □O_3 □CO_2 ☑THC ☑TSP □PM_{10} □$PM_{2.5}$
☑Ws ☑Wd ☑Temp ☑Hum　　樣品編號：H50415AQ
檢測員：科仕杰　　檢測日期：2015.4.24－2015.4.25

一、儀器使用查對

內容 / 項目	使用儀器廠牌型號	使用電源狀況 OK(V) CHECK(○)	粉塵過濾紙更換是(V) 否(○)	抽氣流量(請加註單位)	環署公告檢測方法
SO_2	—	—	—	—	NIEA A416
NO_x	HORIBA APNA-360	✓	○	0.8 L/min	NIEA A417
CO	HORIBA APMA-370	✓	○	34.9 kPa	NIEA A421
O_3	—	—	—	—	NIEA A420
CO_2	—	—	—	—	NIEA A448
THC	HORIBA APHA-370	✓	○	82.0 kPa	NIEA A740
TSP	KIMOTO 1M FT	✓	—	—	NIEA A102
PM_{10}	—	—	—	—	NIEA A206
$PM_{2.5}$	—	—	—	—	NIEA A205

二、現場狀況描述

1. 監測開始時間：a. 粒狀物 14:00 b. 氣狀物 14:00。
2. 風速約為 0.2 m/s～2.6 m/s ： 風向多為 西南西 風～東北 風。
3. 溫度變化 20.0 ℃～22.4 ℃ ： 濕度變化 80 %～95 %。
4. 天候狀況：採樣前(□晴 ☑陰 □雨)；採樣後(□晴 ☑陰 □雨)。
5. 大氣壓力：採樣開始時 767 torr(mm-Hg)；採樣結束時 767 torr(mm-Hg)。

附錄 IV.2-70 空氣品質監測現場紀錄(104 年 4 月貢寮焚化廠旁之民宅)
(續 2)

FF-0170-A(20150101)

空氣污染物採樣記錄(1)

計畫編號：B0105　　計畫期數：05
測站名稱：瓦克
檢測項目：☑TSP □其它_____　　採樣行程編號：GBAB150415AL5
檢測員：科仕杰　　採樣日期：2015.4.23－2015.4.24

一、採樣器基本資料

高量採樣器	廠牌：KIMOTO	型號：1M FT	編號：PAA-005
小孔流量校正器	廠牌：TISCH	型號：TE-5025	編號：A 0597

二、採樣前查校

採樣前查校	執行時間	13:38 ～13:47	溫度(℃)	24.5	大氣壓力 torr(mm-Hg)	768

儀器、管線洩漏測試結果是否正常？☑是 □否

浮子讀值	1300	實際流量	1329 (l/min)	流量查校誤差是否
水柱壓差	6.5 (in-H_2O)	校正流量	1330 (l/min)	< ± 7 % ？☑是 □否

三、空白製作

BK	濾紙編號	2015040045	執行時間	13:48 ～ 13:49

四、採樣開始

TSP	濾紙編號	2015040057	開始時間	13:50	天候狀況	陰

初流量之浮子讀值	第1次	第2次	第3次	3次平均值	實際初流量(l/min)
	1300	1300	1300	1300	1329

五、採樣結束

TSP	濾紙編號	2015040057	結束時間	13:50	天候狀況	陰

末流量之浮子讀值	第1次	第2次	第3次	3次平均值	實際末流量(l/min)
	1280	1280	1280	1280	1307

平均流量 (l/min)	1318	採樣時間 (min)	1440	總採氣量 (l)	1897920

樣品外觀檢視：☑完整 □缺漏　　封條完整、標示清楚：☑是 □否

六、採樣後查校

採樣後查校	執行時間	13:51 ～ 13:59	溫度(℃)	24.7	大氣壓力 torr(mm-Hg)	767

儀器、管線洩漏測試結果是否正常？☑是 □否

浮子讀值	1300	實際流量	1329 (l/min)	流量查校誤差是否
水柱壓差	6.5 (in-H_2O)	校正流量	1330 (l/min)	< ± 7 % ？☑是 □否

備註：

品保品管課：周恩敏 2015.4.29

附錄 IV.2-70 空氣品質監測現場紀錄(104 年 4 月貢寮焚化廠旁之民宅)
(續 5)

FF-0170-A(20150101)

空氣污染物採樣記錄(1)

計畫編號：B0105　　計畫期數：05
測站名稱：瓦克
檢測項目：☑TSP □其它_____　　採樣行程編號：GBAB150415AL5
檢 測 員：蔡仕杰　　採樣日期：2015.4.24-2015.4.25

一、採樣器基本資料

高量採樣器	廠牌：KIMOTO	型號：121 FT	編號：PAA-025		
小孔流量校正器	廠牌：TISCH	型號：TE-5025	編號：ZL0597		

二、採樣前查校

採樣前查校	執行時間	13:57 ~ 13:59	溫度(℃)	21.7	大氣壓力 torr(mm-Hg) 767

儀器、管線洩漏測試結果是否正常？☑是　□否

浮子讀值	1300	實際流量	1329 (l/min)	流量查校誤差是否
水柱壓差	6.5 (in-H_2O)	校正流量	1330 (l/min)	< ±7 % ？☑是 □否

三、空白製作

BK	濾紙編號	執行時間	

四、採樣開始

TSP	濾紙編號	20150405 8	開始時間	14:00	天候狀況 陰

初流量之浮子讀值	第1次	第2次	第3次	3次平均值	實際初流量(l/min)
	1300	1300	1300	1300	1329

五、採樣結束

TSP	濾紙編號	20150405 8	結束時間	14:00	天候狀況 陰

末流量之浮子讀值	第1次	第2次	第3次	3次平均值	實際末流量(l/min)
	1280	1280	1280	1280	1307

平均流量 (l/min)	1318	採樣時間 (min)	1440	總採氣量 (l)	1897920

樣品外觀檢視：☑完整 □缺漏　　封條完整、標示清楚：☑是 □否

六、採樣後查校

採樣後查校	執行時間	14:01 ~ 14:09	溫度(℃)	20.1	大氣壓力 torr(mm-Hg) 767

儀器、管線洩漏測試結果是否正常？☑是　□否

浮子讀值	1300	實際流量	1329 (l/min)	流量查校誤差是否
水柱壓差	6.5 (in-H_2O)	校正流量	1330 (l/min)	< ±7 % ？☑是 □否

備註：

品保品管課：簡思敏 2015.4.29.

附錄 IV.2-70 空氣品質監測現場紀錄(104 年 4 月貢寮焚化廠旁之民宅)
(續 4)

FF-0160-A(20150101)

空氣品質檢測工作記錄

計畫編號：B0105　　計畫期數：05
測站名稱：瓦克　　檢測方式：連續24 hr
檢測項目：NOx. CO. THC. TSP. Ws. Wd. Temp. Hum
檢 測 員：蔡仕杰　　檢測日期：2015.4.24-2015.4.25

一、採樣作業及位置：
4/24 △ AQ. TSP start 14:00
4/25 △ zero/span查核
△ (NOx. NO. CO) zero check 13:00-13:05
△ (NOx. NO. CO) span check 13:05-13:13
△ (NOx. NO. CO) zero check 13:18-13:23
△ THC zero check ~~13:23-13:28~~ 13:23-13:28
△ THC span check ~~13:28-13:36~~ 13:28-13:36
△ THC zero check 13:36-13:41
△ THC span check (系統漂移) 13:41-13:49
△ THC zero check 13:49-13:54

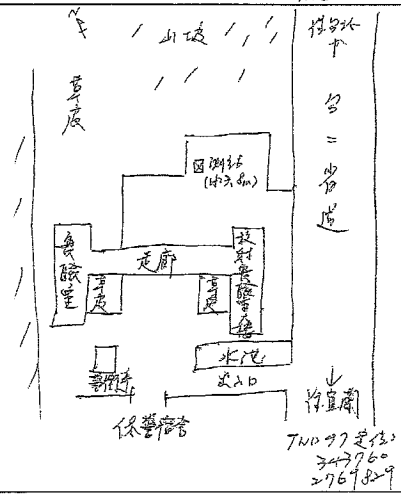

二、現場狀況說明：
△測站位於放射廢棄物暫存處上.
△測站旁公者道車流量大.重車
○測站旁偶有車輛出入停放

三、檢測結果：

項目	SO_2	NO_X	NO	NO_2	CO	O_3	CO_2	THC	CH_4	NMHC	PM_{10}
最小值		4	1	3	0.2			1.97	1.80	0.14	
最大值		17	4	14	0.3			2.02	1.86	0.17	
單位	ppb	ppb	ppb	ppb	ppm	ppb	ppm	ppm	ppm	ppm	$\mu g/m^3$

電子資料檔儲存位置：L:\B0105\55\2015-04\AQ\NS\NS04255.txt

品保品管課：簡思敏 2015.4.29.

附錄 IV.2-70 空氣品質監測現場紀錄(104 年 4 月貢寮焚化廠旁之民宅)
(續 6)

FF-0150-A(20150101)

空氣品質監測現場記錄

計畫編號：B0105　　計畫期數：05

測站名稱：民宅　　採樣行程編號：GBAB150415AL5

檢測項目：□SO₂ ☑NOₓ ☑CO □O₃ □CO₂ ☑THC ☑TSP □PM₁₀ □PM₂.₅

☑Ws ☑Wd ☑Temp ☑Hum　　樣品編號：HS0426AQ

檢　測　員：許仁杰　　檢測日期：2015.4.25-2015.4.26

一、儀器使用查對

內容 項目	使用儀器 廠牌型號	使用電源狀況 OK(∨)CHECK(○)	粉塵過濾紙更換 是(∨) 否(○)	抽氣流量 (請加註單位)	環署公告 檢測方法
SO_2					NIEA A416
NO_x	HORIBA APNA-360	✓	○	0.8 L/min	NIEA A417
CO	HORIBA APMA-370	✓	○	34.9 KPa	NIEA A421
O_3					NIEA A420
CO_2					NIEA A448
THC	HORIBA APHA-370	✓	○	82.0 KPa	NIEA A740
TSP	KIMOTO 121FT	✓	—	—	NIEA A102
PM_{10}			—		NIEA A206
$PM_{2.5}$			—		NIEA A205

二、現場狀況描述

1. 監測開始時間：a. 粒狀物 14:10 b. 氣狀物 14:00 。
2. 風速約為 0.2 m/s～ 1.5 m/s ： 風向多為 靜 風～ 西南西 風。
3. 溫度變化 19.1 ℃～ 23.1 ℃ ： 溼度變化 64 %～ 94 % 。
4. 天候狀況：採樣前(□晴 ☑陰 □雨)；採樣後(□晴 ☑陰 □雨)。
5. 大氣壓力：採樣開始時 767 torr(mm-Hg)；採樣結束時 766 torr(mm-Hg)。

附錄 IV.2-70 空氣品質監測現場紀錄(104 年 4 月貢寮焚化廠旁之民宅)
(續 7)

FF-0160-A(20150101)

空氣品質檢測工作記錄

計畫編號：B0105　　計畫期數：05

測站名稱：民宅　　檢測方式：連續24hr

檢測項目：NOx. CO. THC. TSP. Ws. Wd. Temp. Hum

檢 測 員：許仁杰　　檢測日期：2015.4.25-2015.4.26

一、採樣作業及位置：

4/25 △AQ start 14:00, TSP start 14:10

4/26 zero/span 查核

- △(NOx.NO.CO) zero check 14:30-14:35
- △(NOx.NO.CO) span check 14:35-14:50
- △(NOx.NO.CO) zero check 14:50-14:55
- △THC zero check 14:55-15:00
- △THC span check 15:00-15:08
- △THC zero check 15:08-15:13
- △THC span check(第二套) 15:13-15:20
- △THC zero check 15:20-15:25

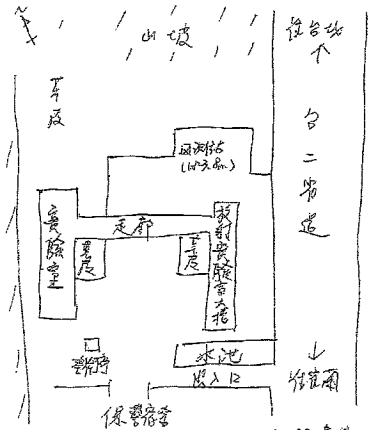

二、現場狀況說明：

- △測站位於放射實驗室東側地上.
- △測站旁台二省道車流量大. [illegible]
- △測站旁偶有車輛停放及出入.

三、檢測結果：

項目	SO_2	NO_X	NO	NO_2	CO	O_3	CO_2	THC	CH_4	NMHC	PM_{10}
最小值		5	2	3	0.3			2.00	1.82	0.17	
最大值		10	3	7	0.4			2.03	1.85	0.19	
單位	ppb	ppb	ppb	ppb	ppm	ppb	ppm	ppm	ppm	ppm	μg/m³

電子資料檔儲存位置：L:\B0105\55\2015-04\AQ\HS\HS0426外.

品保品管課：簡思郁 2015.4.29

附錄 IV.2-71 空氣品質監測現場紀錄(104 年 5 月貢寮焚化廠旁之民宅)

FF-0150-A(20150101)

空氣品質監測現場記錄

計畫編號：B0105　　計畫期數：05

測站名稱：民宅　　採樣行程編號：GBAB150506CV4

檢測項目：☐SO_2 ☑NO_x ☑CO ☐O_3 ☐CO_2 ☑THC ☑TSP ☐PM_{10} ☐$PM_{2.5}$

☑Ws ☑Wd ☑Temp ☑Hum　　樣品編號：H5 0515A0

檢 測 員：洪碧鵬、林長發　　檢測日期：2015.5.14～2015.5.15

一、儀器使用查對

內容 / 項目	使用儀器 廠牌型號	使用電源狀況 OK(V)CHECK(○)	粉塵過濾紙更換 是(V) 否(○)	抽氣流量 (請加註單位)	環署公告 檢測方法
SO_2	—	—	—	—	NIEA A416
NO_x	HORIBA / APNA-360	V	V	0.8 L/min	NIEA A417
CO	HORIBA / APMA-370	V	V	34.8 kPa	NIEA A421
O_3	—	—	—	—	NIEA A420
CO_2	—				NIEA A448
THC	HORIBA / APHA-370	V	V	0.4 L/min	NIEA A740
TSP	KIMOTO / 121FT	V	—	—	NIEA A102
PM_{10}					NIEA A206
$PM_{2.5}$	—		—		NIEA A205

二、現場狀況描述

1. 監測開始時間：a.粒狀物 14:00 b.氣狀物 14:00 。
2. 風速約為 0.3 m/s～ 1.5 m/s ： 風向多為 西南西 風～ 西北 風。
3. 溫度變化 23.3 ℃～ 31.0 ℃ ： 濕度變化 62 %～ 93 % 。
4. 天候狀況：採樣前(☑晴 ☐陰 ☐雨)；採樣後(☑晴 ☐陰 ☐雨)。
5. 大氣壓力：採樣開始時 763 torr(mm-Hg)；採樣結束時 762 torr(mm-Hg)。

附錄 IV.2-70 空氣品質監測現場紀錄(104 年 4 月貢寮焚化廠旁之民宅)(續 8)

FF-0170-A(20150101)

空氣污染物採樣記錄(1)

計畫編號：B0105　　計畫期數：05

測站名稱：民宅

檢測項目：☑TSP ☐其它_____　　採樣行程編號：GBAB150415AL5

檢 測 員：林仕杰　　採樣日期：2015.4.25～2015.4.26

一、採樣器基本資料

高量採樣器	廠牌：KIMOTO	型號：121FT		編號：PAB-005	
小孔流量校正器	廠牌：TISCH	型號：TE-5025		編號：SN 0597	

二、採樣前查校

採樣前查校	執行時間	14:01 ～ 14:09		溫度(℃)	20.1	大氣壓力 torr(mm-Hg)	767
儀器、管線洩漏測試結果是否正常？☑是 ☐否							
浮子讀值	1300		實際流量	1329 (l/min)		流量查校誤差是否	
水柱壓差	6.5 (in-H_2O)		校正流量	1330 (l/min)		< ±7 % ？☑是 ☐否	

三、空白製作

BK	濾紙編號	—	執行時間	— ～

四、採樣開始

TSP	濾紙編號	201504059		開始時間	14：10	天候狀況 陰
初流量之浮子讀值	第1次	第2次	第3次	3次平均值		實際初流量(l/min)
	1300	1300	1300	1300		1329

五、採樣結束

TSP	濾紙編號	201504059		結束時間	14：10	天候狀況 陰
末流量之浮子讀值	第1次	第2次	第3次	3次平均值		實際末流量(l/min)
	1280	1280	1280	1280		1307
平均流量 (l/min)	1318		採樣時間 (min)	1440	總採氣量 (l)	1897920
樣品外觀檢視：☑完整 ☐缺漏				封條完整、標示清楚：☑是 ☐否		

六、採樣後查校

採樣後查校	執行時間	14:11 ～ 14:19		溫度(℃)	25.9	大氣壓力 torr(mm-Hg) 766
儀器、管線洩漏測試結果是否正常？☑是 ☐否						
浮子讀值	1300		實際流量	1329 (l/min)		流量查校誤差是否
水柱壓差	6.5 (in-H_2O)		校正流量	1320 (l/min)		< ±7 % ？☑是 ☐否

備註：

品保品管標：簡思敏 2015.4.29

附錄 IV.2-71 空氣品質監測現場紀錄(104 年 5 月貢寮焚化廠旁之民宅)
(續 2)

FF-0170-A(20150101)

空氣污染物採樣記錄(1)

計畫編號：B0105　　計畫期數：05
測站名稱：民宅
檢測項目：☑TSP □其它_____　　採樣行程編號：GBAB130506 CV4
檢 測 員：[illegible]、[illegible]　　採樣日期：2015.5.14 ~ 2015.5.15

一、採樣器基本資料

高量採樣器	廠牌：KIMOTO	型號：121-FT	編號：PSA-008
小孔流量校正器	廠牌：TISCH	型號：TE-5025	編號：320 0597

二、採樣前查校

採樣前查校	執行時間	13:00 ~ 13:50	溫度(℃)	29.2	大氣壓力 torr(mm-Hg) 763

儀器、管線洩漏測試結果是否正常？☑是 □否

浮子讀值	1300	實際流量	1383 (1/min)	流量查校誤差是否
水柱壓差	7.2 (in-H_2O)	校正流量	1375 (1/min)	< ± 7 % ？☑是 □否

三、空白製作

BK	濾紙編號	20150516	執行時間	13:55 ~ 13:56

四、採樣開始

TSP	濾紙編號	20150519	開始時間	14 : 00	天候狀況 晴

初流量之浮子讀值	第1次	第2次	第3次	3次平均值	實際初流量(1/min)
	1200	1200	1200	1200	1277

五、採樣結束

TSP	濾紙編號	20150519	結束時間	14 : 00	天候狀況 晴

末流量之浮子讀值	第1次	第2次	第3次	3次平均值	實際末流量(1/min)
	1180	1180	1180	1180	1256

平均流量 (1/min)	1266	採樣時間 (min)	1440	總採氣量 (l)	1823040

樣品外觀檢視：☑完整 □缺漏　　封條完整、標示清楚：☑是 □否

六、採樣後查校

採樣後查校	執行時間	14:00 ~ 14:08	溫度(℃)	30.4	大氣壓力 torr(mm-Hg) 762

儀器、管線洩漏測試結果是否正常？☑是 □否

浮子讀值	1300	實際流量	1383 (1/min)	流量查校誤差是否
水柱壓差	7.2 (in-H_2O)	校正流量	~~1352~~ 1370 (1/min)	< ± 7 % ？☑是 □否

備註：

品保品管課：[illegible] 2015.5.15

附錄 IV.2-71 空氣品質監測現場紀錄(104 年 5 月貢寮焚化廠旁之民宅)
(續 1)

FF-0160-A(20150101)

空氣品質檢測工作記錄

計畫編號：B0105　　計畫期數：05
測站名稱：民宅　　檢測方式：連續檢測
檢測項目：NO_x, CO, THC, TSP, WS, WD, Temp, RH%
檢 測 員：[illegible]、[illegible]　　檢測日期：2015.5.14 ~ 2015.5.15

一、採樣作業及位置：

2015/5/14
△ 資料記錄測儀查核 13:00~13:00
△ NOx NO CO zero check 13:00~13:05
△ NOx NO CO span check 13:05~13:20
△ NOx NO CO zero check 13:20~13:25
△ THC zero check 13:25~13:30
△ THC span check 13:30~13:35
△ THC zero check 13:35~13:40
△ THC 第二支錶 span check 13:43 ~ 13:50
△ THC zero check 13:50~13:55
△ TSP、AQ start 14:00
2015.5.15 zero/span 查核
△ NOx NO CO zero check 13:00~13:05
△ NOx NO CO span check 13:05~13:20
△ NOx NO CO zero check 13:20~13:25
△ THC span check 13:25~13:30
△ THC zero check 13:30~13:35
△ THC span check 13:35~13:40
△ THC 第二支錶 zero check 13:40~13:47
△ THC span check 13:47~13:50
△ TSP、AQ stop zero check 13:50~13:55



TWD97 定位
X 334777
Y 2769934

二、現場狀況說明：
△ 測點位於焚化廠西北側貢寮空地
△ 2=麟金日至深澳大 重車多
△ 保警宿舍工程目前動土施工

三、檢測結果：

項目	SO_2	NO_x	NO	NO_2	CO	O_3	CO_2	THC	CH_4	NMHC	PM_{10}
最小值	/	5	2	3	0.2	/	/	1.87	1.70	0.17	/
最大值	/	20	13	7	0.3	/	/	1.95	1.78	0.17	/
單位	ppb	ppb	ppb	ppb	ppm	ppb	ppm	ppm	ppm	ppm	μg/m³

電子資料檔儲存位置：
L:\B0105\505\2015-05\AQ\HS\HS0515[illegible]

品保品管課：[illegible] 2015.5.25

附錄 IV.2-71 空氣品質監測現場紀錄(104 年 5 月貢寮焚化廠旁之民宅)
(續 3)

FF-0150-A(20150101)

空氣品質監測現場記錄

計畫編號：B0105　　計畫期數：05

測站名稱：民宅　　採樣行程編號：4BAB150506CV4

檢測項目：□SO$_2$ ☑NO$_x$ ☑CO □O$_3$ □CO$_2$ ☑THC ☑TSP ☑PM$_{10}$ □PM$_{2.5}$
□Ws ☑Wd ☑Temp ☑Hum　　樣品編號：HS0516AQ

檢 測 員：洪茗鵬、林良穎　　檢測日期：~~2015~~ 2015.5.17～2015.5.16

一、儀器使用查對

內容 / 項目	使用儀器 廠牌型號	使用電源狀況 OK(V)CHECK(○)	粉塵過濾紙更換 是(V) 否(○)	抽氣流量 (請加註單位)	環署公告 檢測方法
SO$_2$					NIEA A416
NO$_x$	HORIBA/APNA-360	V	○	0.8 ℓ/min	NIEA A417
CO	HORIBA/APMA-370	V	○	34.8 kPa	NIEA A421
O$_3$					NIEA A420
CO$_2$					NIEA A448
THC	HORIBA/APHA-370	V	○	0.9 ℓ/min	NIEA A740
TSP	KIMOTO/141F1	V	—	—	NIEA A102
PM$_{10}$			—		NIEA A206
PM$_{2.5}$			—		NIEA A205

二、現場狀況描述

1. 監測開始時間：a.粒狀物 1430 b.氣狀物 1400 。
2. 風速約為 0.2 m/s～ 1.6 m/s ： 風向多為 西南 風～ 南 風。
3. 溫度變化 23.3 ℃～ 31.4 ℃ ： 溼度變化 63 %～ 92 % 。
4. 天候狀況：採樣前(☑晴 □陰 □雨)；採樣後(☑晴 □陰 □雨)。
5. 大氣壓力：採樣開始時 762 torr(mm-Hg)；採樣結束時 761 torr(mm-Hg)。

附錄 IV.2-71 空氣品質監測現場紀錄(104 年 5 月貢寮焚化廠旁之民宅)
(續 4)

FF-0160-A(20150101)

空氣品質檢測工作記錄

計畫編號：B0105　　計畫期數：05

測站名稱：民宅　　檢測方式：連續檢測

檢測項目：NOx, CO, THC, TSP, Ws, Wd, Temp, Hum

檢 測 員：洪茗鵬、林良穎　　檢測日期：2015.5.15～2015.5.16

一、採樣作業及位置：

2015.5.15
Δ AQ start 14:00 TSP start 14:30
2015.5.16
Δ NOx NO CO zero check 13:00~13:05
Δ NOx NO CO span check 13:05~13:20
Δ NOx NO CO zero check 13:20~13:25
Δ THC zero check 13:25~13:30
Δ THC span check 13:30~13:38
Δ THC zero check 13:38~13:43
Δ THC 第二軸 span check 13:43~13:50
Δ THC zero check 13:50~13:55



TWD97 座標
X: 343799
Y: 2769934

二、現場狀況說明：

Δ 測點位於核四放射實驗室旁空地
Δ 台二省道全日車輛大、重輛

三、檢測結果：

項目	SO$_2$	NO$_x$	NO	NO$_2$	CO	O$_3$	CO$_2$	THC	CH$_4$	NMHC	PM$_{10}$
最小值		2	1	1	0.2			1.86	1.68	0.12	
最大值		20	14	9	0.4			1.85	1.81	0.18	
單位	ppb	ppb	ppb	ppb	ppm	ppb	ppm	ppm	ppm	ppm	μg/m^3

電子資料檔儲存位置：
L:\B0105\S05\2015-05\AQ\HS\HS0516**

品保品管課：阿思敏 2015.5.25

附錄 IV.2-71 空氣品質監測現場紀錄(104 年 5 月貢寮焚化廠旁之民宅)
(續 6)

FF-0150-A(20150101)

空氣品質監測現場記錄

計畫編號：B0105　　計畫期數：05

測站名稱：民宅　　採樣行程編號：GBAB150506CV4

檢測項目：☐SO_2 ☑NO_x ☑CO ☐O_3 ☐CO_2 ☑THC ☑TSP ☑PM_{10} ☐$PM_{2.5}$

☑Ws ☑Wd ☑Temp ☑Hum　　樣品編號：H50517AG

檢 測 員：[illegible]　　檢測日期：2015.5.16～2015.5.17

一、儀器使用查對

項目＼內容	使用儀器 廠牌型號	使用電源狀況 OK(V)CHECK(○)	粉塵過濾紙更換 是(V) 否(○)	抽氣流量 (請加註單位)	環署公告 檢測方法
SO_2					NIEA A416
NO_x	HORIBA/APNA-360	V	○	0.8 L/min	NIEA A417
CO	HORIBA/APMA-370	V	○	34.8 kPa	NIEA A421
O_3					NIEA A420
CO_2					NIEA A448
THC	HORIBA/APHA-370	V	○	0.9 L/min	NIEA A740
TSP	KIMOTO/DFT	V	—	—	NIEA A102
PM_{10}			—		NIEA A206
$PM_{2.5}$			—		NIEA A205

二、現場狀況描述

1. 監測開始時間：a. 粒狀物 14:20 b. 氣狀物 14:00 。
2. 風速約為 0.2 m/s～1.6 m/s ： 風向多為 靜 風～東北東 風。
3. 溫度變化 23.6 ℃～30.4 ℃ ： 溼度變化 64 %～93 %。
4. 天候狀況：採樣前(☑晴 ☐陰 ☐雨)；採樣後(☑晴 ☐陰 ☐雨)。
5. 大氣壓力：採樣開始時 761 torr(mm-Hg)；採樣結束時 762 torr(mm-Hg)。

附錄 IV.2-71 空氣品質監測現場紀錄(104 年 5 月貢寮焚化廠旁之民宅)
(續 5)

FF-0170-A(20150101)

空氣污染物採樣記錄(1)

計畫編號：B0105　　計畫期數：05

測站名稱：民宅

檢測項目：☑TSP ☐其它_____　　採樣行程編號：GBAB150506CV4

檢 測 員：[illegible]、林友祿　　採樣日期：2015.5.15～2015.5.16

一、採樣器基本資料

高量採樣器	廠牌：KIMOTO	型號：121-FT	編號：DAA-008		
小孔流量校正器	廠牌：TISCH	型號：TE-5025	編號：S/N 05-917		

二、採樣前查校

採樣前查校	執行時間	14:00～14:08	溫度(℃)	30.4	大氣壓力 torr(mm-Hg)	762
儀器、管線洩漏測試結果是否正常？☑是 ☐否						
浮子讀值	1300	實際流量	1383 (l/min)	流量查校誤差是否		
水柱壓差	7.2 (in-H_2O)	校正流量	1370 (l/min)	< ±7 % ？☑是 ☐否		

三、空白製作

BK	濾紙編號	*	執行時間	* ～ *

四、採樣開始

TSP	濾紙編號	2015050[illegible]	開始時間	14:10	天候狀況	晴
初流量之浮子讀值	第1次	第2次	第3次	3次平均值	實際初流量(l/min)	
	1200	1200	1200	1200	1277	

五、採樣結束

TSP	濾紙編號	20150520	結束時間	14:10	天候狀況	晴
末流量之浮子讀值	第1次	第2次	第3次	3次平均值	實際末流量(l/min)	
	1180	1180	1180	1180	1256	
平均流量 (l/min)	1266	採樣時間 (min)	1440	總採氣量 (l)	1823040	
樣品外觀檢視：☑完整 ☐缺漏			封條完整、標示清楚：☑是 ☐否			

六、採樣後查校

採樣後查校	執行時間	14:11～14:18	溫度(℃)	30.2	大氣壓力 torr(mm-Hg)	761
儀器、管線洩漏測試結果是否正常？☑是 ☐否						
浮子讀值	1300	實際流量	1383 (l/min)	流量查校誤差是否		
水柱壓差	7.2 (in-H_2O)	校正流量	1370 (l/min)	< ±7 % ？☑是 ☐否		
備註：						

品保品管課：[illegible] 2015.5.28

附錄 IV.2-71 空氣品質監測現場紀錄(104 年 5 月貢寮焚化廠旁之民宅)(續 8)

FF-0170-A(20150101)

空氣污染物採樣記錄(1)

計畫編號：B0105　　計畫期數：05

測站名稱：民宅

檢測項目：☑TSP ☐其它_____　　採樣行程編號：~~[illegible]~~ BAB150706CV4

檢 測 員：洪劉鵬、林長勝　　採樣日期：2015.5.16～2015.5.17

一、採樣器基本資料

高量採樣器	廠牌：KIMOTO	型號：121-FT	編號：PAA-008
小孔流量校正器	廠牌：TISCH	型號：TE-5025	編號：SN 0597

二、採樣前查校

採樣前查校	執行時間	14:11 ～ 14:18	溫度(℃)	30.2	大氣壓力 torr(mm-Hg) 761

儀器、管線洩漏測試結果是否正常？☑是 ☐否

浮子讀值	1300	實際流量	1385 (1/min)	流量查校誤差是否
水柱壓差	7.2 (in-H_2O)	校正流量	1370 (1/min)	< ±7 % ？☑是 ☐否

三、空白製作

BK	濾紙編號	*	執行時間	* ～ *

四、採樣開始

TSP	濾紙編號	20150502L	開始時間	14:10	天候狀況 晴

初流量之浮子讀值	第1次	第2次	第3次	3次平均值	實際初流量(1/min)
	1200	1200	1200	1200	1277

五、採樣結束

TSP	濾紙編號	20150502L	結束時間	14:10	天候狀況 晴

末流量之浮子讀值	第1次	第2次	第3次	3次平均值	實際末流量(1/min)
	1170	1170	1170	1170	1246

平均流量 (1/min)	1262	採樣時間 (min)	1440	總採氣量 (l)	1817280

樣品外觀檢視：☑完整 ☐缺漏　　封條完整、標示清楚：☑是 ☐否

六、採樣後查校

採樣後查校	執行時間	14:23 ～ 14:32	溫度(℃)	28.5	大氣壓力 torr(mm-Hg) 762

儀器、管線洩漏測試結果是否正常？☑是 ☐否

浮子讀值	1300	實際流量	1385 (1/min)	流量查校誤差是否
水柱壓差	7.2 (in-H_2O)	校正流量	1375 (1/min)	< ±7 % ？☑是 ☐否

備註：

品保品管課：簡思敏 2015.5.25

附錄 IV.2-71 空氣品質監測現場紀錄(104 年 5 月貢寮焚化廠旁之民宅)(續 7)

FF-0160-A(20150101)

空氣品質檢測工作記錄

計畫編號：B0105　　計畫期數：05

測站名稱：民宅　　檢測方式：連續檢測

檢測項目：NO_x, CO, THC, TSP, W_s, W_d, Temp, Hum

檢 測 員：洪劉鵬、林長勝　　檢測日期：2015.5.16～2015.5.17

一、採樣作業及位置：

2015.5.16
△ AQ start 14:00　TSP start 14:20
2015.5.17
△ NOx NO CO zero check 14:00～14:06
△ NOx NO CO span check 14:06～14:09
△ NOx NO CO zero check 14:09～14:14
△ THC zero check 14:14～14:15
△ THC span check 14:15～14:31
△ THC zero check 14:31～14:36
△ THC 第二次 span check 14:36～14:41
△ THC zero check 14:41～14:46



TWD 97 定位
x: 343797
y: [illegible]
2764734
洪劉鵬

二、現場狀況說明：

△ 主則點位於核四放射性廢料貯存場旁空地
△ 台二省道車輛流量大、重車多

三、檢測結果：

項目	SO_2	NO_x	NO	NO_2	CO	O_3	CO_2	THC	CH_4	NMHC	PM_{10}
最小值	/	2	1	1	0.1	/	/	1.86	1.73	0.10	/
最大值	/	12	6	6	0.3	/	/	1.91	1.77	0.15	/
單位	ppb	ppb	ppb	ppb	ppm	ppb	ppm	ppm	ppm	ppm	$\mu g/m^3$

電子資料檔儲存位置：
L:\Boiling\Sun\2015-05\AQ\HS\HS050516.x

品保品管課：簡思敏 2015.5.25

附錄 IV.2-72 空氣品質監測現場紀錄(104 年 6 月貢寮焚化廠旁之民宅)
(續 1)

FF-0160-A(20150101)

空氣品質檢測工作記錄

計畫編號：B0105　　計畫期數 05

測站名稱：民宅　　檢測方式：連續採測

檢測項目：NOx、CO、THC、TSP、WS、Wd、Temp RH%

檢 測 員：林在錄　　檢測日期：2015.6.20～2015.6.21

一、採樣作業及位置：

2015.6.20

△製造、儀器、測試、查核

○ NOx、NO、CO	ZERO	Check
△ NOx、NO、CO	SPAN	Check
○ NOx、NO、CO	ZERO	Check
○ THC	ZERO	Check
△ THC 第一系源	SPAN	Check
△ THC	ZERO	Check
○ TSP Start	14:50，AQ Start 15:00	

2015.6.21

○ NOx、NO、CO	ZERO/SPAN	單點
△ NOx、NO、CO	ZERO	Check
△ NOx、NO、CO	SPAN	Check
△ NOx、NO、CO	ZERO	Check
△ THC	ZERO	Check
△ THC	SPAN	Check
△ THC 第二系源	SPAN	Check
△ THC	ZERO	Check

14:00～16:00	
14:05～14:05	
14:20～14:28	
14:30～14:35	
14:35～14:50	
14:38～14:40	
14:50～14:55	
16:10	
14:37～14:35	
14:35～14:38	
14:30～14:35	
14:35～14:42	
14:42～14:55	
14:55～15:00	

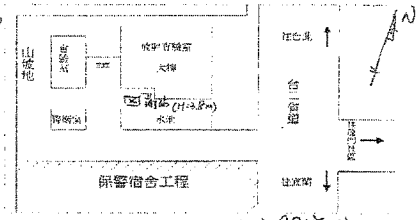

二、現場狀況說明：

△測站位於核四放射實驗室旁空地上。

△測站東方為台二省道，車輛來往頻繁且重型車多。

三、檢測結果：

項目	SO_2	NO_2	NO	NO_x	CO	O_3	CO_2	THC	CH_4	NMHC	PM_{10}
最小值	/	6	3	3	0.2	/	/	1.90	1.74	0.15	/
最大值	/	17	12	7	0.3	/	/	2.03	1.81	0.22	/
單位	ppb	ppb	ppb	ppb	ppm	ppb	ppm	ppm	ppm	ppm	$\mu g/m^3$

電子資料檔儲存位置：

G:/B0105/65/2015-06/Ambient HS/HS0621 林在錄

品保品管課：周恩惠 2015.6.21

附錄 IV.2-72 空氣品質監測現場紀錄(104 年 6 月貢寮焚化廠旁之民宅)

FF-0150-A(20150101)

空氣品質監測現場記錄

計畫編號：B0105　　計畫期數：05

測站名稱：民宅　　採樣行程編號：GBAB150609AD0

檢測項目：☐SO_2 ☑NO_x ☑CO ☐O_3 ☐CO_2 ☑THC ☑TSP ☐PM_{10} ☐$PM_{2.5}$

☑Ws ☑Wd ☑Temp ☑Hum　　樣品編號：HS0621 AQ

檢 測 員：林在錄　　檢測日期：2015.6.20～2015.6.21

一、儀器使用查對

內容 / 項目	使用儀器 廠牌型號	使用電源狀況 OK(V) CHECK(○)	粉塵過濾紙更換 是(V) 否(○)	抽氣流量 (請加註單位)	環署公告 檢測方法
SO_2	/	/	/	/	NIEA A416
NO_x	HORIBA APNA-360	✓	✓	0.8 l/min	NIEA A417
CO	HORIBA APMA-370	✓	✓	47.3 kPa	NIEA A421
O_3	/	/	/	/	NIEA A420
CO_2	/	/	/	/	NIEA A448
THC	HORIBA APHA-370	✓	✓	0.9 l/min.	NIEA A740
TSP	KIMOTO 121-T7	✓	—	—	NIEA A102
PM_{10}	/	/	—	/	NIEA A206
$PM_{2.5}$	/	/	—	/	NIEA A205

二、現場狀況描述

1. 監測開始時間：a. 粒狀物 14:50 b. 氣狀物 15:00。
2. 風速約為 0.2 m/s～1.7 m/s ：風向多為 東南東 風～靜 風。
3. 溫度變化 25.1 ℃～32.6 ℃ ：溼度變化 64 %～96 %。
4. 天候狀況：採樣前(☑晴 ☐陰 ☐雨)；採樣後(☑晴 ☐陰 ☐雨)。
5. 大氣壓力：採樣開始時 759 torr(mm-Hg)；採樣結束時 758 torr(mm-Hg)。

附錄 IV.2-72 空氣品質監測現場紀錄(104 年 6 月貢寮焚化廠旁之民宅)
(續 3)

FF-0150-A(20150101)

空氣品質監測現場記錄

計畫編號：B0105　　計畫期數：05
測站名稱：民宅　　採樣行程編號：GBAB150609ADO
檢測項目：□SO_2 ☑NO_x ☑CO □O_3 □CO_2 ☑THC ☑TSP □PM_{10} □$PM_{2.5}$
☑Ws ☑Wd ☑Temp ☑Hum　　樣品編號：HS0622AQ
檢測員：林友孫　　檢測日期：2015.6.21～2015.6.22

一、儀器使用查對

內容 / 項目	使用儀器 廠牌型號	使用電源狀況 OK(V)CHECK(○)	粉塵過濾紙更換 是(V) 否(○)	抽氣流量 (請加註單位)	環署公告 檢測方法
SO_2					NIEA A416
NO_2	HORIBA APNA-360	✓	○	0.8 l/min	NIEA A417
CO	HORIBA APMA-370	✓	○	423 kPa	NIEA A421
O_3					NIEA A420
CO_2					NIEA A448
THC	HORIBA APHA-370	✓	○	0.9 l/min	NIEA A740
TSP	KIMOTO 121-FT	✓	—	—	NIEA A102
PM_{10}			—		NIEA A206
$PM_{2.5}$			—		NIEA A205

二、現場狀況描述

1. 監測開始時間：a.微狀物 15:00 b.氣狀物 15:00。
2. 風速約為 0.2 m/s～1.8 m/s ： 風向多為 東 風～ 西 風。
3. 溫度變化 26.5 ℃～ 32.6 ℃ ： 溼度變化 65 %～ 96 %。
4. 天候狀況：採樣前(☑晴 □陰 □雨)；採樣後(☑晴 □陰 □雨)。
5. 大氣壓力：採樣開始時 758 torr(mm-Hg)；採樣結束時 759 torr(mm-Hg)。

附錄 IV.2-72 空氣品質監測現場紀錄(104 年 6 月貢寮焚化廠旁之民宅)
(續 2)

FF-0170-A(20150101)

空氣污染物採樣記錄(I)

計畫編號：B0105　　計畫期數：05
測站名稱：民宅
檢測項目：☑TSP □其它_____　　採樣行程編號：GBAB150609ADO
檢測員：林友孫　　採樣日期：2015.6.20～2015.6.21

一、採樣器基本資料

高量採樣器	廠牌：KIMOTO	型號：121-FT	編號：PKA-008		
小孔流量校正器	廠牌：TISCH	型號：TE-5025	編號：SN0597		

二、採樣前查校

採樣前查校	執行時間	14:35～14:45	溫度(℃)	30.3	大氣壓力 torr(mm-Hg)	759
儀器、管線洩漏測試結果是否正常？☑是 □否						
浮子讀值	1300	實際流量	1383 (l/min)	流量查校誤差是否 < ±7 % ？☑是 □否		
水柱壓差	7.2 (in-H_2O)	校正流量	1370 (l/min)			

三、空白製作

BK	濾紙編號	201506032	執行時間	14:47～14:48

四、採樣開始

TSP	濾紙編號	201506025	開始時間	14:50	天候狀況	晴
初流量之浮子讀值	第1次	第2次	第3次	3次平均值	實際初流量(l/min)	
	1200	1200	1200	1200	1277	

五、採樣結束

TSP	濾紙編號	201506025	結束時間	14:50	天候狀況	晴
末流量之浮子讀值	第1次	第2次	第3次	3次平均值	實際末流量(l/min)	
	1190	1190	1190	1190	1267	
平均流量 (l/min)	1272	採樣時間 (min)	1440	總採氣量 (l)	1831680	
樣品外觀檢視：☑完整 □缺漏			封條完整、標示清楚：☑是 □否			

六、採樣後查校

採樣後查校	執行時間	14:50～14:58	溫度(℃)	31.3	大氣壓力 torr(mm-Hg)	758
儀器、管線洩漏測試結果是否正常？☑是 □否						
浮子讀值	1300	實際流量	1383 (l/min)	流量查校誤差是否 < ±7 % ？☑是 □否		
水柱壓差	7.2 (in-H_2O)	校正流量	1365 (l/min)			

備註：

品保品管課：阿思哥 2015.6.28

附錄 IV.2-72 空氣品質監測現場紀錄(104 年 6 月貢寮焚化廠旁之民宅)
(續 5)

FF-0170-A(20150101)

空氣污染物採樣記錄(1)

計畫編號：B0105　　計畫期數：05
測站名稱：民宅
檢測項目：☑TSP □其它＿＿＿＿　　採樣行程編號：GBAB150609AD0
檢 測 員：林良發　　採樣日期：2015.6.21 ~ 2015.6.22

一、採樣器基本資料

高量採樣器	廠牌：KIMOTO	型號：121-FT	編號：PAA-008
小孔流量校正器	廠牌：TISCH	型號：TE-5025	編號：20597

二、採樣前查校

採樣前查校	執行時間	~~14:50~~ 14:58	溫度(℃)	31.3	大氣壓力 torr(mm-Hg)	758

儀器、管線洩漏測試結果是否正常？☑是　□否

浮子讀值	1300	實際流量	1383 (l/min)	流量查校誤差是否 < ±7 % ？☑是 □否
水柱壓差	7.2 (in-H_2O)	校正流量	1365 (l/min)	

三、空白製作

BK	濾紙編號	—	執行時間	— ~ —

四、採樣開始

TSP	濾紙編號	20150606-26	開始時間	15:00	天候狀況	晴

初流量之浮子讀值	第1次	第2次	第3次	3次平均值	實際初流量(l/min)
	1300	1300	1300	1300	1277

五、採樣結束

TSP	濾紙編號	20150606-26	結束時間	15:00	天候狀況	晴

末流量之浮子讀值	第1次	第2次	第3次	3次平均值	實際末流量(l/min)
	1190	1190	1190	1190	1167

平均流量 (l/min)	1272	採樣時間 (min)	1440	總採氣量 (l)	1831680

樣品外觀檢視：☑完整 □缺漏　　封條完整、標示清楚：☑是 □否

六、採樣後查校

採樣後查校	執行時間	15:01 ~ 15:09	溫度(℃)	32.6	大氣壓力 torr(mm-Hg)	759

儀器、管線洩漏測試結果是否正常？☑是　□否

浮子讀值	1300	實際流量	1383 (l/min)	流量查校誤差是否 < ±7 % ？☑是 □否
水柱壓差	7.2 (in-H_2O)	校正流量	1365 (l/min)	

備註：

品保品管課：何思敏 2015.6.25

附錄 IV.2-72 空氣品質監測現場紀錄(104 年 6 月貢寮焚化廠旁之民宅)
(續 4)

FF-0160-A(20150101)

空氣品質檢測工作記錄

計畫編號：B0105　　計畫期數：05
測站名稱：民宅　　檢測方式：連續檢測
檢測項目：NOx, CO, THC, TSP, Ws, Wd, Temp, RH%
檢 測 員：林良發　　檢測日期：2015.6.21 ~ 2015.6.22

一、採樣作業及位置：

2015.6.21
△ TSP, AQ start 15:00

2015.6.22 zero/span 查核.
△ NOx, NO, CO zero check 14:00 ~ 14:07
△ NOx, NO, CO span check 14:07 ~ 14:21
△ NOx, NO, CO zero check 14:21 ~ 14:28
△ THC zero check 14:28 ~ 14:32
△ THC span check 14:32 ~ 14:40
△ THC zero check 14:40 ~ 14:45
△ THC 第二查核 span check 14:45 ~ 14:51
△ THC zero check 14:51 ~ 14:55

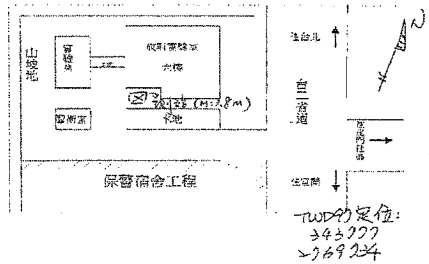

二、現場狀況說明：
△ 測站位於核四放射實驗室旁空地上。
△ 測站東方為台二省道，車輛來往頻繁且重型車多。

三、檢測結果：

項目	SO_2	NO_x	NO	NO_2	CO	O_3	CO_2	THC	CH_4	NMHC	PM_{10}
最小值	/	5	3	2	0.1	/	/	1.82	1.69	0.12	/
最大值	/	16	9	9	0.2	/	/	1.96	1.80	0.16	/
單位	ppb	ppb	ppb	ppb	ppm	ppb	ppm	ppm	ppm	ppm	μg/m³

電子資料儲存位置：
△:/B0105/05/2015-06/AQ/HS/HS0621 *.*

品保品管課：何思敏 2015.6.25

附錄 IV.2-72 空氣品質監測現場紀錄(104 年 6 月貢寮焚化廠旁之民宅)
(續 7)

FF-0160-A(20150101)

空氣品質檢測工作記錄

計畫編號：B0105　　計畫期數：05

測站名稱：民宅　　檢測方式：連續檢測

檢測項目：NOx、CO、THC、Tsp、Ws、Wd、Temp、RH%

檢 測 員：林友孫　　檢測日期：2015.6.22 ~ 2015.6.23.

一、採樣作業及位置：

2015.6.22 AQ start 15:00, Tsp start 15:10

2015.6.23 ZERO/SPAN 查核

△NOx、NO、CO ZERO Check 15:00~15:05

△NOx、NO、CO SPAN Check 15:05~15:30

△NOx、NO、CO ZERO Check 15:30~15:35

△THC ZERO Check 15:35~15:30

△THC SPAN Check 15:30~15:39

△THC ZERO Check 15:39~15:46

△THC 常溫 SPAN Check 15:46~15:52

△THC ZERO Check 15:52~16:00

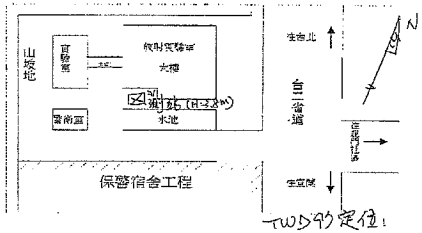

TWD97 定位：
343377
2769734

二、現場狀況說明：

△測站位於核四放射實驗室旁空地上。

△測站東方為省道，車輛來往頻繁且重型車多。

三、檢測結果：

項目	SO_2	NO_x	NO	NO_2	CO	O_3	CO_2	THC	CH_4	NMHC	PM_{10}
最小值		5	3	2	0.2			1.88	1.71	0.12	
最大值		17	12	6	0.3			1.94	1.80	0.17	
單位	ppb	ppb	ppb	ppb	ppm	ppb	ppm	ppm	ppm	ppm	$\mu g/m^3$

電子資料檔儲存位置：

L:/B0105/55/2015-06/AQ/HS/HS0623 *.*

品保品管課：阿思爾 2015.6.25

附錄 IV.2-72 空氣品質監測現場紀錄(104 年 6 月貢寮焚化廠旁之民宅)
(續 6)

FF-0150-A(20150101)

空氣品質監測現場記錄

計畫編號：B0105　　計畫期數：05

測站名稱：民宅　　採樣行程編號：GBAB150609AD0

檢測項目：□SO_2 ☑NO_x ☑CO □O_3 □CO_2 ☑THC ☑TSP □PM_{10} □$PM_{2.5}$

☑Ws ☑Wd ☑Temp ☑Hum　　樣品編號：HS0623AQ

檢 測 員：林友孫　　檢測日期：2015.6.22 ~ 2015.6.23.

一、儀器使用查對

內容 / 項目	使用儀器 廠牌型號	使用電源狀況 OK(V)CHECK(○)	紙帶過濾紙更換 是(V) 否(○)	抽氣流量 (請加註單位)	環署公告檢測方法
SO_2					NIEA A416
NO_x	HORIBA APNA-360	V	○	0.8 l/min	NIEA A417
CO	HORIBA APMA-370	V	○	43.7 kPa	NIEA A421
O_3					NIEA A420
CO_2					NIEA A448
THC	HORIBA APHA-370	V	○	0.9 l/min	NIEA A740
TSP	KIMOTO 121-FT	V	—	—	NIEA A102
PM_{10}			—		NIEA A206
$PM_{2.5}$			—		NIEA A205

二、現場狀況描述

1. 監測開始時間：a. 粒狀物 15:10 b. 氣狀物 15:00 。

2. 風速約為 0.2 m/s~ 2.2 m/s ： 風向多為 西 風~ 東南東 風。

3. 溫度變化 25.5 ℃~ 34.9 ℃ ： 溼度變化 57 % ~ 95 % 。

4. 天候狀況：採樣前(☑晴 □陰 □雨)；採樣後(☑晴 □陰 □雨)。

5. 大氣壓力：採樣開始時 759 torr(mm-Hg)；採樣結束時 758 torr(mm-Hg)。

附錄 IV.2-72 空氣品質監測現場紀錄(104 年 6 月貢寮焚化廠旁之民宅)
(續 8)

FF-0170-A(20150101)

空氣污染物採樣記錄(1)

計畫編號：B0105　　計畫期數：05
測站名稱：民宅
檢測項目：☑TSP □其它_____　　採樣行程編號：GBAB150609ADO
檢 測 員：林友孫　　採樣日期：2015.6.22 ~ 2015.6.23

一、採樣器基本資料

高量採樣器	廠牌：KIMOTO	型號：121-FT	編號：PAD-008
小孔流量校正器	廠牌：TISCH	型號：TE-5025	編號：SN0597

二、採樣前查校

採樣前查校	執行時間	15:01 ~ 15:09	溫度(℃)	32.6	大氣壓力 torr(mm-Hg)	759

儀器、管線洩漏測試結果是否正常？☑是 □否

浮子讀值	1300	實際流量	1383 (l/min)	流量查校誤差是否
水柱壓差	7.2 (in-H_2O)	校正流量	1365 (l/min)	< ± 7 % ？☑是 □否

三、空白製作

BK	濾紙編號	—	執行時間	— ~ —

四、採樣開始

TSP	濾紙編號	20150602J	開始時間	15：10	天候狀況	晴

初流量之浮子讀值	第1次	第2次	第3次	3次平均值	實際初流量(l/min)
	1200	1200	1200	1200	1277

五、採樣結束

TSP	濾紙編號	20150602J	結束時間	15：10	天候狀況	晴

末流量之浮子讀值	第1次	第2次	第3次	3次平均值	實際末流量(l/min)
	1190	1190	1190	1190	1267

平均流量 (l/min)	1272	採樣時間 (min)	1440	總採氣量 (l)	1831680

樣品外觀檢視：☑完整 □缺漏　　封條完整、標示清楚：☑是 □否

六、採樣後查校

採樣後查校	執行時間	15:10 ~ 15:20	溫度(℃)	31.6	大氣壓力 torr(mm-Hg)	758

儀器、管線洩漏測試結果是否正常？☑是 □否

浮子讀值	1300	實際流量	1383 (l/min)	流量查校誤差是否
水柱壓差	7.2 (in-H_2O)	校正流量	1365 (l/min)	< ± 7 % ？☑是 □否

備註：

品保品管課：阿興哥 2015.6.25

附　錄　Ⅳ.3

噪音與振動監測成果

台灣電力公司

核能四廠發電工程施工期間環境監測

104年第2季監測報告

附錄IV.3-1　台2省道與102甲縣道交叉口104年4月非假日噪音逐時監測結果

監測日期：2015/4/27～2015/4/28　　單位：dB(A)

時間L值	L_5	L_{10}	L_{50}	L_{90}	L_{95}	L_{max}	L_{eq}	溫度(℃)	濕度(%)	氣壓(hPa)	風速(m/s)	風向（度）	風向（方位）	備註
00~01	75.4	69.3	48.2	40.9	40.7	88.2	68.1	23.1	67	1011.3	0.4	247.5	(WSW)	
01~02	77.1	70.9	45.8	40.6	40.4	93.0	69.5	22.8	68	1010.9	0.4	225.0	(SW)	
02~03	79.1	74.2	49.5	41.2	40.8	88.0	70.4	22.6	71	1010.5	0.4	247.5	(WSW)	
03~04	80.3	77.0	53.9	41.8	41.4	87.4	71.9	22.5	70	1010.4	0.4	247.5	(WSW)	
04~05	81.3	78.8	58.0	44.0	42.8	87.8	73.1	22.9	68	1010.9	0.7	225.0	(SW)	
05~06	81.0	78.8	62.0	49.6	47.0	88.9	73.4	22.9	69	1011.5	0.5	225.0	(SW)	
06~07	80.9	77.8	63.1	51.2	48.5	92.2	73.4	23.0	72	1012.1	0.4	247.5	(WSW)	
07~08	80.0	77.5	66.8	56.2	54.4	88.6	73.2	24.0	68	1012.5	0.6	202.5	(SSW)	
08~09	78.8	76.1	64.3	54.8	52.7	88.6	71.8	25.7	62	1012.5	0.8	247.5	(WSW)	
09~10	79.8	77.6	65.6	55.3	52.8	98.6	73.5	26.7	59	1012.2	0.9	247.5	(WSW)	
10~11	80.7	78.6	66.4	55.9	53.2	97.3	74.2	27.4	56	1011.8	1.0	247.5	(WSW)	
11~12	81.1	79.0	68.1	58.3	55.9	90.5	74.4	28.3	54	1011.2	1.0	247.5	(WSW)	
12~13	78.3	75.9	65.6	57.3	55.0	89.8	71.8	28.8	53	1010.3	0.9	247.5	(WSW)	
13~14	80.4	78.0	66.7	57.7	55.3	95.2	74.1	28.4	57	1010.1	0.9	247.5	(WSW)	
14~15	82.9	79.2	66.1	56.0	53.8	99.4	78.6	25.7	68	1009.6	0.9	45.0	(NE)	
15~16	78.6	75.8	64.2	54.2	52.3	87.9	71.6	24.7	73	1009.4	0.8	45.0	(NE)	
16~17	78.9	76.4	66.0	57.2	55.0	90.3	72.5	23.5	80	1009.5	0.3	292.5	(WNW)	
17~18	79.6	77.1	67.1	57.8	55.9	94.6	74.2	22.8	86	1009.5	0.2	-	(calm)	
18~19	77.6	74.9	62.1	51.8	50.3	88.6	70.4	22.5	89	1009.6	<0.1	-	(calm)	
19~20	75.5	71.4	58.5	50.8	49.8	88.0	68.5	22.4	90	1010.0	0.1	-	(calm)	
20~21	76.4	72.7	59.2	50.2	49.1	91.1	69.4	22.2	90	1010.0	0.1	-	(calm)	
21~22	76.1	72.2	56.9	47.5	45.4	92.6	69.0	22.1	90	1010.0	0.1	-	(calm)	
22~23	75.7	70.5	52.5	43.4	42.6	89.4	68.3	22.0	90	1009.4	0.1	-	(calm)	
23~24	75.1	69.0	48.6	42.3	42.0	88.6	68.1	21.7	90	1008.7	0.1	-	(calm)	

註：1.監測起始時間為當日0時。
2.氣壓資料為引用中央氣象局基隆站之氣象資料。
3.依據蒲福風級(Beaufort scale)之風力強弱判別，風速若低於 0.3 m/s 時，風向（度）及風向（方位）分別以"-"及"calm"(靜風)表示。

附錄IV.3-2　台2省道與102甲縣道交叉口104年4月假日噪音逐時監測結果

監測日期：2015/4/26～2015/4/27　　單位：dB(A)

時間L值	L_5	L_{10}	L_{50}	L_{90}	L_{95}	L_{max}	L_{eq}	溫度(℃)	濕度(%)	氣壓(hPa)	風速(m/s)	風向（度）	風向（方位）	備註
00~01	71.6	65.5	44.7	41.7	41.5	90.6	66.0	18.5	87	1014.4	<0.1	-	(calm)	
01~02	74.4	67.7	44.6	41.4	41.2	89.2	68.2	18.5	87	1013.9	0.1	-	(calm)	
02~03	76.2	70.0	45.5	41.6	41.4	87.4	68.8	18.5	87	1013.8	0.1	-	(calm)	
03~04	77.9	72.4	48.7	41.7	41.5	87.8	70.0	18.6	86	1013.3	0.1	-	(calm)	
04~05	77.1	70.4	45.9	41.7	41.4	87.3	69.1	18.7	87	1013.9	0.1	-	(calm)	
05~06	78.8	74.3	57.9	47.0	45.1	89.4	70.9	18.7	88	1014.5	0.1	-	(calm)	
06~07	78.2	73.8	59.1	48.7	47.1	87.5	70.5	19.1	88	1014.8	0.1	-	(calm)	
07~08	78.2	74.8	62.1	52.0	50.1	86.5	70.8	20.6	84	1015.1	0.1	-	(calm)	
08~09	78.2	75.0	62.8	52.4	50.5	87.2	71.1	21.9	74	1015.5	0.2	-	(calm)	
09~10	78.2	74.9	63.3	52.3	50.5	91.8	71.1	22.9	71	1015.1	0.3	315.0	(NW)	
10~11	78.5	75.5	65.2	54.9	53.0	94.4	71.9	24.3	65	1014.7	0.5	270.0	(W)	
11~12	77.3	74.0	64.8	55.4	52.9	92.4	71.1	25.6	60	1014.0	0.6	337.5	(NNW)	
12~13	74.0	71.2	63.0	54.8	53.1	87.8	68.1	25.6	60	1013.1	0.6	315.0	(NW)	
13~14	75.3	72.2	64.6	56.0	54.0	91.5	69.5	25.1	61	1012.3	0.7	270.0	(W)	
14~15	74.3	71.8	64.5	56.7	54.8	89.8	69.0	24.7	63	1011.6	0.7	247.5	(WSW)	
15~16	75.1	72.3	65.3	57.8	55.9	86.5	69.4	24.0	66	1011.4	0.8	247.5	(WSW)	
16~17	75.5	73.0	66.9	59.0	57.0	86.1	70.2	23.5	67	1011.6	0.7	270.0	(W)	
17~18	73.1	70.7	64.2	55.1	53.0	93.5	68.6	23.2	68	1012.2	0.6	270.0	(W)	
18~19	72.5	69.6	63.2	55.6	53.5	88.1	67.4	23.1	68	1012.6	0.6	247.5	(WSW)	
19~20	71.8	69.0	60.0	51.0	49.5	85.5	66.3	23.1	70	1012.6	0.8	247.5	(WSW)	
20~21	72.2	68.9	58.5	48.8	47.4	84.1	66.5	23.1	70	1012.8	0.7	247.5	(WSW)	
21~22	71.5	68.2	54.3	45.3	44.1	86.6	65.8	23.0	70	1012.8	0.5	247.5	(WSW)	
22~23	72.3	67.2	49.1	41.5	41.0	89.7	66.7	23.0	70	1012.3	0.6	247.5	(WSW)	
23~24	70.8	65.0	46.1	41.0	40.7	85.7	65.4	23.1	68	1011.8	0.6	225.0	(SW)	

註：1.監測起始時間為當日0時。
2.氣壓資料為引用中央氣象局基隆站之氣象資料。
3.依據蒲福風級(Beaufort scale)之風力強弱判別，風速若低於 0.3 m/s 時，風向（度）及風向（方位）分別以"-"及"calm"(靜風)表示。

附錄Ⅳ.3-3　鹽寮海濱公園104年4月非假日噪音逐時監測結果

監測日期：2015/4/27～2015/4/28　　單位：dB(A)

時間L值	L_5	L_{10}	L_{50}	L_{90}	L_{95}	L_{max}	L_{eq}	溫度(℃)	濕度(%)	氣壓(hPa)	風速(m/s)	風向（度）	風向（方位）	備註
00~01	70.2	65.0	53.2	50.7	49.8	83.0	63.9	23.9	66	1011.3	1.0	202.5	(SSW)	
01~02	71.8	66.7	51.2	47.9	46.9	84.5	65.0	23.6	68	1010.9	0.6	202.5	(SSW)	
02~03	75.7	70.2	51.6	47.3	46.6	86.5	67.7	23.5	70	1010.5	1.1	202.5	(SSW)	
03~04	76.8	72.8	53.3	46.8	44.5	87.9	68.7	23.6	68	1010.4	1.1	202.5	(SSW)	
04~05	77.7	74.2	55.2	43.6	41.9	85.5	69.7	23.7	67	1010.9	1.0	202.5	(SSW)	
05~06	77.8	74.1	56.8	44.5	42.1	87.3	69.8	23.7	68	1011.5	1.0	202.5	(SSW)	
06~07	75.6	72.3	58.3	46.4	45.0	85.5	68.5	24.0	70	1012.1	0.9	202.5	(SSW)	
07~08	75.8	72.8	61.0	48.5	45.9	88.2	68.7	25.2	66	1012.5	1.0	202.5	(SSW)	
08~09	73.9	70.2	56.2	46.6	45.0	83.3	67.0	26.7	60	1012.5	1.5	202.5	(SSW)	
09~10	75.8	72.1	60.0	48.2	45.9	83.6	68.4	27.4	58	1012.2	2.2	202.5	(SSW)	
10~11	76.4	73.1	60.2	48.2	46.0	84.3	69.3	28.2	55	1011.8	1.8	202.5	(SSW)	
11~12	76.5	73.8	59.7	49.4	47.2	86.1	69.3	28.9	54	1011.2	2.3	202.5	(SSW)	
12~13	74.4	71.9	59.7	48.4	46.4	94.7	68.2	29.3	54	1010.3	1.8	202.5	(SSW)	
13~14	75.0	71.9	58.5	48.2	46.3	85.3	67.8	29.1	56	1010.1	2.1	202.5	(SSW)	
14~15	74.7	71.6	58.7	46.8	44.7	85.8	67.6	25.5	74	1009.6	1.8	45.0	(NE)	
15~16	74.1	70.4	57.7	46.9	44.9	86.1	67.1	24.3	80	1009.4	1.5	45.0	(NE)	
16~17	73.6	70.7	59.7	49.1	46.9	88.0	67.4	23.9	83	1009.5	0.8	45.0	(NE)	
17~18	75.1	71.6	60.0	47.3	45.0	85.9	68.3	23.2	88	1009.5	0.3	157.5	(SSE)	
18~19	73.9	70.5	57.1	44.7	42.6	83.8	67.1	22.8	92	1009.6	0.2	-	(calm)	
19~20	71.3	67.2	53.9	46.7	43.7	83.6	64.8	23.2	92	1010.0	0.3	0.0	(N)	
20~21	71.7	67.5	53.1	42.2	40.9	83.7	65.1	23.9	85	1010.0	0.3	247.5	(WSW)	
21~22	72.6	67.4	50.4	40.7	39.7	83.2	65.2	24.4	79	1010.0	0.6	225.0	(SW)	
22~23	70.0	65.3	48.1	41.0	40.0	88.0	63.8	24.5	79	1009.4	0.7	180.0	(S)	
23~24	70.5	65.5	51.7	39.8	38.8	83.7	64.3	24.2	79	1008.7	0.6	225.0	(SW)	

註：1.監測起始時間為當日0時。
2.氣壓資料為引用中央氣象局基隆站之氣象資料。
3.依據蒲福風級(Beaufort scale)之風力強弱判別，風速若低於 0.3 m/s 時，風向（度）及風向（方位）分別以"-"及"calm"(靜風)表示。

附錄Ⅳ.3-4　鹽寮海濱公園104年4月假日噪音逐時監測結果

監測日期：2015/4/26～2015/4/27　　單位：dB(A)

時間L值	L_5	L_{10}	L_{50}	L_{90}	L_{95}	L_{max}	L_{eq}	溫度(℃)	濕度(%)	氣壓(hPa)	風速(m/s)	風向（度）	風向（方位）	備註
00~01	66.8	60.7	45.2	43.0	42.6	93.6	64.0	19.3	84	1014.4	<0.1	-	(calm)	
01~02	68.0	62.4	46.6	43.8	43.5	82.6	62.5	19.2	85	1013.9	<0.1	-	(calm)	
02~03	70.1	65.7	48.0	42.9	42.3	82.4	63.7	19.5	83	1013.8	<0.1	-	(calm)	
03~04	72.4	67.9	50.0	43.8	43.0	83.4	65.7	19.5	84	1013.3	<0.1	-	(calm)	
04~05	72.9	67.3	48.6	42.9	42.4	85.4	65.9	19.5	86	1013.9	<0.1	-	(calm)	
05~06	74.7	70.1	54.8	46.6	45.3	83.4	67.1	19.5	87	1014.5	<0.1	-	(calm)	
06~07	73.1	69.2	53.9	46.4	45.7	85.8	66.6	20.0	86	1014.8	<0.1	-	(calm)	
07~08	72.5	69.0	55.3	47.0	46.0	85.3	65.8	21.7	79	1015.1	0.2	-	(calm)	
08~09	72.9	69.4	56.3	47.2	46.0	82.7	66.0	22.3	76	1015.5	0.3	292.5	(WNW)	
09~10	72.9	68.6	56.0	45.6	44.4	86.5	66.2	23.4	71	1015.1	0.5	292.5	(WNW)	
10~11	73.3	69.7	58.3	48.7	47.4	83.0	66.5	24.6	65	1014.7	1.6	315.0	(NW)	
11~12	72.4	69.3	58.9	49.9	48.0	86.2	66.6	25.7	60	1014.0	1.9	315.0	(NW)	
12~13	72.1	69.1	60.0	50.8	48.6	98.3	69.4	25.6	61	1013.1	1.9	315.0	(NW)	
13~14	71.0	68.7	61.1	52.2	50.0	82.0	65.9	25.3	62	1012.3	2.0	315.0	(NW)	
14~15	71.0	68.8	61.8	51.6	49.5	84.5	65.9	25.4	63	1011.6	1.3	315.0	(NW)	
15~16	71.0	69.2	63.1	54.5	51.9	85.0	66.0	24.6	66	1011.4	2.0	180.0	(S)	
16~17	71.9	69.8	63.7	54.7	52.2	85.8	67.0	24.3	67	1011.6	1.6	202.5	(SSW)	
17~18	71.2	69.6	63.2	53.8	51.0	87.3	66.3	24.0	68	1012.2	1.5	202.5	(SSW)	
18~19	70.6	68.8	61.8	50.7	48.3	86.6	65.7	23.9	67	1012.6	1.4	202.5	(SSW)	
19~20	69.5	67.1	54.9	45.4	44.2	81.1	63.4	23.7	70	1012.6	1.4	202.5	(SSW)	
20~21	69.0	65.8	52.0	44.1	42.6	86.6	63.6	23.7	71	1012.8	1.0	202.5	(SSW)	
21~22	67.9	64.0	53.1	50.0	49.3	87.0	62.8	23.6	70	1012.8	0.9	202.5	(SSW)	
22~23	67.0	62.3	50.0	41.8	40.7	81.1	61.3	23.6	70	1012.3	0.7	202.5	(SSW)	
23~24	66.0	60.8	52.8	42.8	41.7	79.8	61.4	23.8	68	1011.8	0.7	202.5	(SSW)	

註：1.監測起始時間為當日0時。
2.氣壓資料為引用中央氣象局基隆站之氣象資料。
3.依據蒲福風級(Beaufort scale)之風力強弱判別，風速若低於 0.3 m/s 時，風向（度）及風向（方位）分別以"-"及"calm"(靜風)表示。

附錄Ⅳ.3-5　福隆街上104年4月非假日噪音逐時監測結果

監測日期：2015/4/27～2015/4/28　　單位：dB(A)

時間L值	L_5	L_{10}	L_{50}	L_{90}	L_{95}	L_{max}	L_{eq}	溫度(℃)	濕度(%)	氣壓(hPa)	風速(m/s)	風向（度）	風向（方位）	備註
00~01	76.4	70.8	49.1	41.4	40.1	88.4	69.4	23.8	68	1011.3	2.0	292.5	(WNW)	
01~02	78.3	72.6	51.3	44.2	42.9	89.6	71.0	23.4	73	1010.9	3.7	292.5	(WNW)	
02~03	80.5	75.5	51.8	42.1	41.4	90.2	72.8	23.2	74	1010.5	3.0	292.5	(WNW)	
03~04	81.8	77.6	54.1	42.7	41.4	91.5	73.8	23.4	70	1010.4	2.8	292.5	(WNW)	
04~05	82.8	79.7	59.2	45.3	43.5	89.9	74.8	23.5	70	1010.9	3.0	292.5	(WNW)	
05~06	82.7	79.7	59.9	46.5	44.3	91.2	74.9	23.5	72	1011.5	3.0	292.5	(WNW)	
06~07	82.0	79.0	62.1	48.4	46.0	91.6	74.4	23.7	72	1012.1	3.0	292.5	(WNW)	
07~08	81.5	78.8	63.8	51.5	49.3	91.0	74.1	24.7	70	1012.5	3.4	292.5	(WNW)	
08~09	80.0	76.9	61.1	48.7	46.8	89.0	72.5	25.5	66	1012.5	3.1	315.0	(NW)	
09~10	80.9	78.0	62.8	49.0	47.0	93.7	73.7	26.2	62	1012.2	3.1	292.5	(WNW)	
10~11	80.9	78.7	63.6	48.3	45.7	92.3	73.8	27.0	58	1011.8	2.9	292.5	(WNW)	
11~12	80.9	78.4	63.8	49.6	46.5	90.2	74.0	27.4	60	1011.2	2.8	315.0	(NW)	
12~13	79.8	77.0	63.7	51.0	48.3	87.8	72.5	27.4	61	1010.3	2.3	337.5	(NNW)	
13~14	80.8	77.7	64.2	50.2	47.3	94.7	73.7	27.4	64	1010.1	2.4	315.0	(NW)	
14~15	81.1	78.7	63.6	47.1	44.1	105.0	75.1	26.7	68	1009.6	1.7	315.0	(NW)	
15~16	79.5	76.1	62.8	48.4	45.9	90.1	72.4	24.2	80	1009.4	1.3	67.5	(ENE)	
16~17	79.9	77.2	64.4	52.5	50.0	98.7	73.8	23.0	88	1009.5	0.7	67.5	(ENE)	
17~18	80.9	78.0	64.2	51.6	49.5	87.6	73.6	22.8	90	1009.5	0.4	90.0	(E)	
18~19	79.0	75.3	58.1	46.8	45.1	88.9	71.8	22.8	91	1009.6	0.2	-	(calm)	
19~20	77.2	72.8	53.6	42.4	41.1	95.7	70.5	23.0	91	1010.0	0.4	67.5	(ENE)	
20~21	78.9	74.3	55.3	45.1	43.0	90.3	71.2	23.8	85	1010.0	1.7	315.0	(NW)	
21~22	77.6	72.1	51.1	43.1	41.8	92.9	70.3	24.2	81	1010.0	2.0	292.5	(WNW)	
22~23	76.8	70.9	48.8	40.8	39.7	89.2	69.3	24.3	82	1009.4	1.4	315.0	(NW)	
23~24	78.3	71.4	48.5	37.4	36.1	90.3	70.8	24.0	82	1008.7	0.9	315.0	(NW)	

註：1.監測起始時間為當日0時。
2.氣壓資料為引用中央氣象局基隆站之氣象資料。
3.依據蒲福風級(Beaufort scale)之風力強弱判別，風速若低於 0.3 m/s 時，風向（度）及風向（方位）分別以"-"及"calm"(靜風)表示。

附錄Ⅳ.3-6　福隆街上104年4月假日噪音逐時監測結果

監測日期：2015/4/26～2015/4/27　　單位：dB(A)

時間L值	L_5	L_{10}	L_{50}	L_{90}	L_{95}	L_{max}	L_{eq}	溫度(℃)	濕度(%)	氣壓(hPa)	風速(m/s)	風向（度）	風向（方位）	備註
00~01	73.0	66.7	41.0	35.0	34.5	92.0	68.2	18.8	85	1014.4	<0.1	-	(calm)	
01~02	75.7	67.7	40.8	34.7	34.1	95.8	71.0	18.8	86	1013.9	0.1	-	(calm)	
02~03	78.3	71.5	46.1	34.7	34.2	89.0	70.8	19.0	85	1013.8	0.1	-	(calm)	
03~04	79.8	73.1	48.9	35.7	35.0	93.4	72.5	19.1	85	1013.3	<0.1	-	(calm)	
04~05	79.6	73.2	48.7	38.8	37.9	89.3	71.9	19.0	86	1013.9	<0.1	-	(calm)	
05~06	81.4	75.9	55.9	44.5	42.1	90.2	73.2	19.1	88	1014.5	0.1	-	(calm)	
06~07	79.7	75.4	57.6	47.0	44.7	89.1	72.2	19.6	87	1014.8	0.1	-	(calm)	
07~08	80.4	76.4	61.9	50.4	48.0	86.9	72.5	21.2	81	1015.1	0.1	-	(calm)	
08~09	80.3	76.7	62.4	47.8	45.7	89.1	73.0	22.1	75	1015.5	0.2	-	(calm)	
09~10	79.5	75.6	64.6	51.8	49.8	92.0	72.6	23.1	71	1015.1	0.3	292.5	(WNW)	
10~11	78.0	75.3	65.5	54.9	52.0	95.8	72.4	24.5	64	1014.7	1.1	315.0	(NW)	
11~12	76.6	74.3	65.4	56.0	53.9	91.4	70.6	25.7	60	1014.0	1.2	315.0	(NW)	
12~13	75.9	73.3	65.4	56.5	53.8	89.8	70.2	25.7	60	1013.1	1.4	315.0	(NW)	
13~14	75.3	73.3	66.4	58.4	56.8	90.7	69.9	25.2	61	1012.3	1.5	315.0	(NW)	
14~15	75.2	73.6	67.4	59.7	57.5	89.1	70.2	25.1	63	1011.6	1.0	315.0	(NW)	
15~16	72.5	70.3	63.4	58.0	56.9	84.5	67.1	24.3	66	1011.4	1.4	180.0	(S)	
16~17	74.0	70.8	63.2	57.2	55.4	86.0	68.1	23.9	67	1011.6	1.1	202.5	(SSW)	
17~18	71.3	68.5	61.9	57.1	55.8	93.1	67.1	23.6	68	1012.2	1.1	270.0	(W)	
18~19	73.7	71.4	61.2	53.9	50.4	89.6	67.6	23.4	67	1012.6	1.0	202.5	(SSW)	
19~20	74.9	72.4	58.3	47.6	45.9	90.9	68.5	23.4	70	1012.6	1.2	247.5	(WSW)	
20~21	74.4	70.6	54.3	44.8	43.4	89.6	67.9	23.3	70	1012.8	0.8	225.0	(SW)	
21~22	73.4	68.9	52.0	43.7	42.8	89.5	67.7	23.3	70	1012.8	0.7	202.5	(SSW)	
22~23	72.3	66.3	47.7	42.1	41.1	94.2	67.1	23.3	70	1012.3	0.6	247.5	(WSW)	
23~24	72.1	66.3	47.5	40.8	40.0	88.5	67.2	23.4	68	1011.8	0.6	247.5	(WSW)	

註：1.監測起始時間為當日0時。
2.氣壓資料為引用中央氣象局基隆站之氣象資料。
3.依據蒲福風級(Beaufort scale)之風力強弱判別，風速若低於 0.3 m/s 時，風向（度）及風向（方位）分別以"-"及"calm"(靜風)表示。

附錄Ⅳ.3-7　102縣道新社橋104年4月非假日噪音逐時監測結果

監測日期：2015/4/27～2015/4/28　　單位：dB(A)

時間L值	L_5	L_{10}	L_{50}	L_{90}	L_{95}	L_{max}	L_{eq}	溫度(℃)	濕度(%)	氣壓(hPa)	風速(m/s)	風向（度）	風向（方位）	備註
00~01	59.3	58.3	55.9	53.8	53.0	85.7	59.5	23.7	71	1011.3	1.9	180.0	(S)	
01~02	60.1	59.2	57.1	55.0	54.4	73.5	57.6	23.5	73	1010.9	2.1	202.5	(SSW)	
02~03	62.7	61.3	56.8	54.2	53.4	74.3	58.3	23.4	74	1010.5	1.8	202.5	(SSW)	
03~04	62.3	61.3	54.3	50.7	50.1	85.2	58.8	23.6	70	1010.4	1.8	202.5	(SSW)	
04~05	56.4	54.4	49.7	48.2	47.9	72.3	51.8	23.6	69	1010.9	1.8	202.5	(SSW)	
05~06	60.1	55.5	50.3	48.4	48.0	83.7	56.8	23.6	71	1011.5	1.6	202.5	(SSW)	
06~07	66.0	61.0	50.4	47.9	47.6	91.8	61.5	23.8	72	1012.1	1.6	202.5	(SSW)	
07~08	69.4	66.4	54.1	49.5	48.7	85.7	62.9	24.5	70	1012.5	1.9	202.5	(SSW)	
08~09	68.0	64.0	51.6	48.8	48.4	86.0	61.7	25.7	65	1012.5	1.8	180.0	(S)	
09~10	68.2	64.0	51.9	48.4	47.9	81.4	61.6	26.2	63	1012.2	1.7	202.5	(SSW)	
10~11	67.6	63.0	50.7	48.1	47.7	79.0	60.6	27.1	60	1011.8	1.7	180.0	(S)	
11~12	68.5	64.1	52.7	48.7	48.2	87.4	62.8	27.6	60	1011.2	1.9	180.0	(S)	
12~13	68.1	63.8	53.2	48.5	47.9	86.2	61.9	27.9	60	1010.3	2.0	180.0	(S)	
13~14	68.6	64.8	51.8	47.7	47.3	88.8	62.6	27.7	64	1010.1	2.0	202.5	(SSW)	
14~15	69.4	66.1	52.5	47.6	47.1	88.1	63.7	26.8	71	1009.6	1.6	202.5	(SSW)	
15~16	69.9	66.5	50.7	46.2	45.7	85.3	63.6	25.1	80	1009.4	1.2	22.5	(NNE)	
16~17	73.3	69.8	55.3	48.1	47.4	88.0	66.4	23.6	90	1009.5	0.4	112.5	(ESE)	
17~18	73.6	69.3	53.0	47.2	46.9	84.1	66.0	23.1	93	1009.5	0.3	0.0	(N)	
18~19	69.0	63.5	49.6	47.3	47.0	84.1	62.1	23.1	94	1009.6	0.2	-	(calm)	
19~20	63.8	58.3	50.1	48.8	48.5	86.7	60.4	23.1	93	1010.0	0.5	22.5	(NNE)	
20~21	63.3	57.8	50.4	48.9	48.6	85.4	60.8	24.0	84	1010.0	1.2	202.5	(SSW)	
21~22	59.1	54.6	49.7	48.3	48.0	82.6	57.9	24.4	82	1010.0	1.0	225.0	(SW)	
22~23	55.9	52.8	49.2	47.8	47.5	85.4	57.5	24.2	83	1009.4	0.9	202.5	(SSW)	
23~24	54.2	53.1	50.0	48.1	47.8	96.4	64.6	23.4	86	1008.7	0.5	247.5	(WSW)	

註：1.監測起始時間為當日0時。
2.氣壓資料為引用中央氣象局基隆站之氣象資料。
3.依據蒲福風級(Beaufort scale)之風力強弱判別，風速若低於 0.3 m/s 時，風向（度）及風向（方位）分別以"-"及"calm"(靜風)表示。

附錄Ⅳ.3-8　102 縣道之新社橋104年4月假日噪音逐時監測結果

監測日期：2015/4/26～2015/4/27　　單位：dB(A)

時間L值	L_5	L_{10}	L_{50}	L_{90}	L_{95}	L_{max}	L_{eq}	溫度(℃)	濕度(%)	氣壓(hPa)	風速(m/s)	風向（度）	風向（方位）	備註
00~01	54.4	49.4	47.5	47.1	47.0	91.8	64.4	18.8	93	1014.4	0.1	-	(calm)	
01~02	49.5	48.0	47.3	47.0	46.9	76.0	51.5	18.9	94	1013.9	0.1	-	(calm)	
02~03	49.4	48.2	47.5	47.1	47.1	77.3	52.0	18.8	94	1013.8	0.2	-	(calm)	
03~04	51.5	48.6	47.7	47.2	47.1	80.4	53.2	18.9	94	1013.3	0.3	157.5	(SSE)	
04~05	56.2	53.1	47.9	47.3	47.2	77.6	54.5	18.9	94	1013.9	0.2	-	(calm)	
05~06	62.4	58.3	49.5	47.9	47.7	80.6	58.6	18.9	95	1014.5	0.1	-	(calm)	
06~07	64.3	60.2	50.5	47.6	47.3	82.0	59.0	19.3	94	1014.8	0.1	-	(calm)	
07~08	70.0	66.4	52.6	48.0	47.6	89.1	64.5	20.4	92	1015.1	0.3	0.0	(N)	
08~09	71.1	67.8	53.3	48.2	47.7	99.5	69.9	22.5	77	1015.5	0.7	22.5	(NNE)	
09~10	71.9	68.6	54.1	48.1	47.6	96.4	68.7	23.6	72	1015.1	0.6	22.5	(NNE)	
10~11	74.1	70.5	56.2	48.9	48.2	98.5	73.1	24.6	67	1014.7	0.7	157.5	(SSE)	
11~12	74.8	71.4	59.2	49.6	48.2	107.6	75.2	25.2	64	1014.0	0.9	22.5	(NNE)	
12~13	72.4	69.7	58.3	49.1	48.0	93.0	67.6	25.9	62	1013.1	1.0	22.5	(NNE)	
13~14	72.5	69.9	56.6	49.3	48.4	87.7	67.0	25.6	64	1012.3	1.2	202.5	(SSW)	
14~15	73.7	71.3	60.6	51.1	49.5	97.2	68.9	25.0	67	1011.6	1.4	180.0	(S)	
15~16	73.5	71.4	60.0	50.5	48.6	88.7	67.7	24.4	71	1011.4	1.5	22.5	(NNE)	
16~17	73.3	71.2	59.4	50.2	48.9	98.2	69.5	24.3	72	1011.6	0.9	22.5	(NNE)	
17~18	73.7	71.5	59.6	50.2	49.0	91.9	68.6	23.9	73	1012.2	0.8	22.5	(NNE)	
18~19	72.3	69.6	55.8	48.4	47.6	91.1	66.6	23.6	72	1012.6	0.9	22.5	(NNE)	
19~20	69.5	64.8	52.6	49.1	48.7	93.3	63.8	23.4	75	1012.6	1.1	22.5	(NNE)	
20~21	62.6	57.6	50.9	49.1	48.7	78.6	58.4	23.4	75	1012.8	1.7	202.5	(SSW)	
21~22	63.0	57.4	50.8	49.0	48.6	90.4	61.0	23.5	73	1012.8	2.2	202.5	(SSW)	
22~23	57.8	55.2	51.4	49.4	48.9	86.0	58.6	23.6	72	1012.3	2.0	202.5	(SSW)	
23~24	57.8	56.5	53.0	50.2	49.5	80.2	56.7	23.7	72	1011.8	2.0	180.0	(S)	

註：1.監測起始時間為當日0時。
2.氣壓資料為引用中央氣象局基隆站之氣象資料。
3.依據蒲福風級(Beaufort scale)之風力強弱判別，風速若低於 0.3 m/s 時，風向（度）及風向（方位）分別以"-"及"calm"(靜風)表示。

附錄Ⅳ.3-9 過港部落104年4月非假日噪音逐時監測結果

監測日期：2015/4/27～2015/4/28　　單位：dB(A)

時間L值	L_5	L_{10}	L_{50}	L_{90}	L_{95}	L_{max}	L_{eq}	溫度(℃)	濕度(%)	氣壓(hPa)	風速(m/s)	風向（度）	風向（方位）	備註
00~01	42.9	41.5	37.8	35.7	35.3	63.0	39.9	24.1	71	1011.3	<0.1	-	(calm)	
01~02	48.7	46.0	38.0	35.7	35.3	60.7	42.0	23.9	73	1010.9	<0.1	-	(calm)	
02~03	47.8	46.9	39.2	35.9	35.4	53.6	42.1	23.8	75	1010.5	0.1	-	(calm)	
03~04	46.8	45.4	40.3	36.7	35.9	54.0	42.1	23.8	73	1010.4	0.1	-	(calm)	
04~05	48.3	46.9	41.8	37.7	36.8	72.2	45.8	23.9	72	1010.9	0.1	-	(calm)	
05~06	50.9	49.8	44.7	39.8	38.1	76.3	51.2	23.9	73	1011.5	<0.1	-	(calm)	
06~07	51.4	48.6	43.2	38.8	38.0	73.3	48.6	24.2	75	1012.1	0.1	-	(calm)	
07~08	54.2	50.1	43.9	39.9	39.2	73.7	50.8	25.3	72	1012.5	0.1	-	(calm)	
08~09	50.0	47.1	40.9	37.1	36.1	68.6	45.8	27.1	65	1012.5	0.2	-	(calm)	
09~10	53.4	50.1	43.1	38.3	37.2	70.0	49.1	28.1	61	1012.2	0.3	112.5	(ESE)	
10~11	52.7	50.0	44.3	40.0	38.9	78.1	50.7	28.9	57	1011.8	0.2	-	(calm)	
11~12	52.8	49.8	43.8	39.8	39.0	69.4	48.5	29.9	56	1011.2	0.3	112.5	(ESE)	
12~13	52.7	48.6	42.1	38.1	37.2	69.1	48.9	30.5	55	1010.3	0.2	-	(calm)	
13~14	54.7	49.0	41.7	37.3	36.2	76.1	51.0	30.1	58	1010.1	0.4	112.5	(ESE)	
14~15	50.5	47.3	40.7	37.2	36.8	75.8	48.1	26.5	75	1009.6	1.2	22.5	(NNE)	
15~16	63.0	57.8	41.1	36.9	36.2	80.5	57.3	25.7	80	1009.4	0.9	22.5	(NNE)	
16~17	62.4	57.1	43.3	36.9	36.1	82.7	59.5	24.9	86	1009.5	0.4	22.5	(NNE)	
17~18	57.2	54.3	46.2	39.6	38.3	66.7	50.6	24.1	94	1009.5	<0.1	-	(calm)	
18~19	48.9	45.5	38.9	35.6	35.1	71.5	46.7	23.8	97	1009.6	<0.1	-	(calm)	
19~20	45.1	44.5	43.1	41.0	39.8	59.4	43.4	24.0	97	1010.0	<0.1	-	(calm)	
20~21	45.8	45.0	43.4	42.2	41.9	64.4	44.7	23.7	97	1010.0	<0.1	-	(calm)	
21~22	44.5	43.6	41.8	40.5	40.1	70.3	43.6	23.6	97	1010.0	<0.1	-	(calm)	
22~23	44.6	43.9	42.2	40.3	39.8	55.1	42.5	23.6	97	1009.4	<0.1	-	(calm)	
23~24	43.2	42.2	39.8	37.9	37.6	78.0	47.6	23.4	97	1008.7	<0.1	-	(calm)	

註：1.監測起始時間為當日0時。
2.氣壓資料為引用中央氣象局基隆站之氣象資料。
3.依據蒲福風級(Beaufort scale)之風力強弱判別，風速若低於 0.3 m/s 時，風向（度）及風向（方位）分別以"-"及"calm"(靜風)表示。

附錄Ⅳ.3-10 過港部落104年4月假日噪音逐時監測結果

監測日期：2015/4/26～2015/4/27　　單位：dB(A)

時間L值	L_5	L_{10}	L_{50}	L_{90}	L_{95}	L_{max}	L_{eq}	溫度(℃)	濕度(%)	氣壓(hPa)	風速(m/s)	風向（度）	風向（方位）	備註
00~01	43.3	42.9	39.9	38.2	37.8	53.0	40.8	19.9	91	1014.4	<0.1	-	(calm)	
01~02	43.4	43.1	39.9	36.6	35.8	47.6	40.5	20.0	91	1013.9	<0.1	-	(calm)	
02~03	41.8	41.1	39.1	37.6	37.2	50.9	39.6	19.9	91	1013.8	<0.1	-	(calm)	
03~04	41.9	41.2	38.9	37.1	36.7	48.4	39.4	20.0	91	1013.3	<0.1	-	(calm)	
04~05	47.7	44.5	41.7	39.0	37.9	61.4	44.2	20.1	91	1013.9	<0.1	-	(calm)	
05~06	50.7	49.3	44.4	41.1	40.6	67.9	46.9	20.1	92	1014.5	<0.1	-	(calm)	
06~07	52.9	49.8	44.4	39.9	38.8	66.0	47.8	20.4	93	1014.8	<0.1	-	(calm)	
07~08	50.3	46.4	40.0	37.3	36.8	71.3	46.5	21.8	90	1015.1	<0.1	-	(calm)	
08~09	49.7	45.5	38.7	35.8	35.3	72.9	45.6	23.0	80	1015.5	<0.1	-	(calm)	
09~10	54.5	51.4	39.6	35.4	34.8	91.1	57.2	24.1	76	1015.1	0.1	-	(calm)	
10~11	47.7	45.5	40.6	37.2	36.6	71.3	46.8	25.4	68	1014.7	0.1	-	(calm)	
11~12	49.3	46.9	42.3	39.3	38.7	67.8	45.5	26.5	64	1014.0	0.2	-	(calm)	
12~13	50.2	46.6	40.3	37.3	36.8	71.9	46.3	26.9	62	1013.1	0.2	-	(calm)	
13~14	48.3	45.7	40.9	38.1	37.5	63.7	44.4	26.2	64	1012.3	0.2	-	(calm)	
14~15	52.5	47.6	40.2	37.0	36.2	70.5	49.0	26.0	66	1011.6	0.2	-	(calm)	
15~16	52.5	48.8	42.3	38.7	37.9	71.0	48.2	25.6	68	1011.4	0.2	-	(calm)	
16~17	50.4	47.7	41.5	38.3	37.5	70.6	46.6	25.0	70	1011.6	0.1	-	(calm)	
17~18	49.9	46.6	41.3	38.2	37.5	72.4	48.0	24.5	72	1012.2	0.1	-	(calm)	
18~19	46.2	44.1	39.9	37.4	36.9	75.1	47.1	24.2	71	1012.6	0.1	-	(calm)	
19~20	45.1	43.1	39.7	37.9	37.5	62.4	42.1	24.2	74	1012.6	0.1	-	(calm)	
20~21	45.8	43.5	39.3	37.4	36.9	72.1	45.2	24.1	74	1012.8	0.2	-	(calm)	
21~22	49.0	47.9	38.9	37.4	37.0	71.2	45.2	24.1	74	1012.8	0.1	-	(calm)	
22~23	49.3	49.0	48.2	47.2	46.8	66.4	48.4	24.1	74	1012.3	0.1	-	(calm)	
23~24	45.4	44.8	39.3	37.3	36.7	63.0	41.4	24.1	73	1011.8	0.1	-	(calm)	

註：1.監測起始時間為當日0時。
2.氣壓資料為引用中央氣象局基隆站之氣象資料。
3.依據蒲福風級(Beaufort scale)之風力強弱判別，風速若低於 0.3 m/s 時，風向（度）及風向（方位）分別以"-"及"calm"(靜風)表示。

附錄Ⅳ.3-11　台2省道與102甲縣道交叉口104年5月非假日噪音逐時監測結果

監測日期：2015/5/15～2015/5/16　　單位：dB(A)

時間L值	L_5	L_{10}	L_{50}	L_{90}	L_{95}	L_{max}	L_{eq}	溫度(℃)	濕度(%)	氣壓(hPa)	風速(m/s)	風向（度）	風向（方位）	備註
00~01	76.0	70.2	52.7	47.0	46.8	97.3	69.4	26.2	84	1009.1	0.5	270.0	(W)	
01~02	76.6	71.4	51.2	47.1	46.7	87.4	68.9	26.2	83	1008.5	0.7	270.0	(W)	
02~03	78.3	72.9	54.6	51.3	50.8	90.7	70.3	26.2	84	1008.0	0.5	270.0	(W)	
03~04	79.2	73.1	51.3	47.1	46.9	87.8	70.7	25.8	87	1007.9	0.5	292.5	(WNW)	
04~05	81.4	78.9	58.4	50.8	49.0	90.8	73.5	25.7	87	1008.6	0.7	292.5	(WNW)	
05~06	81.7	79.7	59.6	52.1	51.4	99.9	74.3	25.8	86	1009.5	0.6	292.5	(WNW)	
06~07	82.7	81.0	64.9	53.9	51.9	95.2	75.7	26.1	85	1010.0	0.5	292.5	(WNW)	
07~08	81.8	79.1	64.8	54.1	52.4	95.9	74.5	28.3	75	1010.1	0.7	270.0	(W)	
08~09	80.2	78.1	68.5	58.3	56.1	93.6	74.0	30.1	68	1010.3	0.8	247.5	(WSW)	
09~10	79.8	77.5	66.4	55.1	52.7	93.3	73.0	31.5	62	1010.1	1.0	22.5	(NNE)	
10~11	80.7	78.1	66.1	56.2	54.3	94.3	73.7	31.6	64	1009.6	1.3	292.5	(WNW)	
11~12	81.1	78.9	68.0	58.1	55.9	91.8	74.5	30.9	69	1009.0	0.8	22.5	(NNE)	
12~13	81.0	78.8	68.0	58.1	56.1	96.4	76.1	31.1	66	1008.4	1.1	292.5	(WNW)	
13~14	77.8	75.9	67.6	59.7	57.5	90.7	72.1	31.2	65	1007.5	1.1	315.0	(NW)	
14~15	80.4	78.0	67.1	57.9	55.8	95.0	74.1	31.1	65	1006.7	1.2	22.5	(NNE)	
15~16	79.2	76.7	65.3	55.7	53.6	88.9	72.2	30.7	66	1006.4	0.6	22.5	(NNE)	
16~17	79.1	76.5	65.6	56.4	54.8	91.7	72.5	30.4	70	1005.9	0.8	22.5	(NNE)	
17~18	79.0	76.8	66.8	59.3	57.5	96.2	73.0	28.7	76	1006.2	0.7	225.0	(SW)	
18~19	78.4	75.7	67.0	59.9	58.4	92.3	72.5	27.6	81	1006.4	0.2	-	(calm)	
19~20	77.1	74.3	63.4	55.2	53.5	93.4	70.8	26.9	85	1007.1	0.1	-	(calm)	
20~21	76.1	72.5	61.7	54.9	53.5	92.8	69.8	25.9	89	1007.9	<0.1	-	(calm)	
21~22	76.9	74.1	62.5	54.7	53.5	88.4	70.2	26.0	88	1008.0	<0.1	-	(calm)	
22~23	76.9	73.4	60.8	53.5	52.5	93.5	70.6	25.5	90	1007.8	<0.1	-	(calm)	
23~24	74.2	69.2	55.0	48.8	48.4	85.0	67.3	24.9	92	1007.2	0.1	-	(calm)	

註：1.監測起始時間為當日0時。
2.氣壓資料為引用中央氣象局基隆站之氣象資料。
3.依據蒲福風級(Beaufort scale)之風力強弱判別，風速若低於 0.3 m/s 時，風向（度）及風向（方位）分別以"-"及"calm"(靜風)表示。

附錄Ⅳ.3-12　台2省道與102甲縣道交叉口104年5月假日噪音逐時監測結果

監測日期：2015/5/16～2015/5/17　　單位：dB(A)

時間L值	L_5	L_{10}	L_{50}	L_{90}	L_{95}	L_{max}	L_{eq}	溫度(℃)	濕度(%)	氣壓(hPa)	風速(m/s)	風向（度）	風向（方位）	備註
00~01	75.4	69.6	50.6	46.6	46.4	90.0	68.7	24.5	92	1006.5	0.1	-	(calm)	
01~02	77.3	71.2	51.1	46.7	46.4	87.9	69.9	24.3	91	1005.7	0.2	-	(calm)	
02~03	79.3	72.8	53.1	47.0	46.5	87.7	71.0	23.9	93	1006.2	0.1	-	(calm)	
03~04	80.1	74.7	55.3	48.4	47.9	90.9	71.8	24.1	92	1006.4	0.1	-	(calm)	
04~05	81.5	77.5	55.5	47.9	47.5	88.7	73.2	23.7	92	1006.9	0.2	-	(calm)	
05~06	81.8	78.9	57.8	47.5	47.2	89.6	73.4	24.0	92	1007.4	0.1	-	(calm)	
06~07	82.0	79.6	62.2	50.3	49.0	90.5	74.3	25.2	89	1007.7	0.1	-	(calm)	
07~08	81.6	78.6	63.0	52.3	50.3	89.9	73.7	27.9	78	1008.2	0.6	45.0	(NE)	
08~09	80.9	78.3	66.9	55.9	54.1	94.2	74.2	29.9	70	1008.2	0.7	22.5	(NNE)	
09~10	80.6	78.1	66.6	55.2	52.8	88.3	73.5	31.4	66	1008.2	0.6	315.0	(NW)	
10~11	80.6	78.4	68.4	56.3	54.3	90.8	74.0	32.1	64	1008.2	0.7	247.5	(WSW)	
11~12	79.6	76.8	67.9	58.8	55.3	97.1	73.4	32.1	66	1007.8	0.6	315.0	(NW)	
12~13	79.0	76.5	67.2	57.9	55.6	90.6	72.5	32.2	64	1007.0	0.6	292.5	(WNW)	
13~14	76.2	74.0	66.4	59.8	57.9	95.4	71.0	31.3	64	1006.3	0.9	337.5	(NNW)	
14~15	76.1	73.9	65.3	58.7	57.1	86.9	70.0	30.7	68	1005.8	0.9	0.0	(N)	
15~16	75.9	73.5	65.9	58.1	56.3	85.8	70.0	29.3	75	1006.0	1.1	22.5	(NNE)	
16~17	77.5	74.9	67.8	59.3	57.1	95.0	72.1	28.8	77	1006.2	0.7	22.5	(NNE)	
17~18	76.3	73.8	66.0	58.6	56.4	92.2	70.5	28.2	80	1006.3	0.5	0.0	(N)	
18~19	74.9	72.3	64.6	59.2	57.6	89.5	69.2	27.4	84	1007.0	0.1	-	(calm)	
19~20	73.8	70.7	63.6	57.0	55.6	84.5	67.7	26.9	88	1007.7	<0.1	-	(calm)	
20~21	70.3	67.1	59.1	52.5	51.4	83.9	64.5	26.5	89	1008.4	<0.1	-	(calm)	
21~22	74.8	71.3	60.4	53.8	52.6	91.4	68.3	26.1	88	1008.5	<0.1	-	(calm)	
22~23	73.8	69.7	56.8	51.4	50.6	103.3	70.6	25.7	89	1008.2	<0.1	-	(calm)	
23~24	72.0	68.1	54.4	50.5	49.8	93.5	67.3	25.2	91	1007.4	<0.1	-	(calm)	

註：1.監測起始時間為當日0時。
2.氣壓資料為引用中央氣象局基隆站之氣象資料。
3.依據蒲福風級(Beaufort scale)之風力強弱判別，風速若低於 0.3 m/s 時，風向（度）及風向（方位）分別以"-"及"calm"(靜風)表示。

附錄Ⅳ.3-13　鹽寮海濱公園104年5月非假日噪音逐時監測結果

監測日期：2015/5/15～2015/5/16　　單位：dB(A)

時間L值	L_5	L_{10}	L_{50}	L_{90}	L_{95}	L_{max}	L_{eq}	溫度(℃)	濕度(%)	氣壓(hPa)	風速(m/s)	風向（度）	風向（方位）	備註
00~01	72.0	67.1	49.6	43.7	42.3	85.7	65.3	23.8	95	1009.1	0.2	-	(calm)	
01~02	72.4	67.7	49.4	43.8	43.0	84.3	65.6	23.8	95	1008.5	0.3	0.0	(N)	
02~03	76.0	71.6	54.2	45.7	44.2	87.4	68.2	24.4	93	1008.0	0.7	292.5	(WNW)	
03~04	78.6	75.0	57.0	45.6	43.8	85.7	70.4	24.8	91	1007.9	0.8	67.5	(ENE)	
04~05	79.2	76.1	57.3	46.0	44.7	88.9	71.4	24.9	90	1008.6	0.9	202.5	(SSW)	
05~06	78.5	75.4	59.4	47.9	46.1	87.1	71.0	25.4	89	1009.5	0.6	0.0	(N)	
06~07	75.9	73.2	58.5	45.3	43.5	84.8	68.9	26.4	83	1010.0	0.6	0.0	(N)	
07~08	75.6	72.3	59.8	48.1	46.7	85.5	68.7	28.0	76	1010.1	1.0	135.0	(SE)	
08~09	75.3	72.3	58.7	47.2	45.8	86.4	68.3	28.9	74	1010.3	1.2	67.5	(ENE)	
09~10	75.9	72.6	57.7	45.1	43.4	86.1	68.5	29.5	70	1010.1	0.9	45.0	(NE)	
10~11	76.1	72.8	58.1	45.0	42.7	89.9	68.8	31.0	65	1009.6	1.4	67.5	(ENE)	
11~12	76.1	73.0	59.0	47.5	45.5	86.8	68.9	31.1	65	1009.0	1.7	135.0	(SE)	
12~13	76.0	73.3	60.1	48.3	46.3	86.8	69.1	31.5	64	1008.4	2.2	157.5	(SSE)	
13~14	75.1	71.8	58.4	47.5	46.0	85.9	68.1	31.3	66	1007.5	2.3	157.5	(SSE)	
14~15	74.1	71.2	59.8	48.2	46.1	84.7	67.7	31.3	66	1006.7	2.2	180.0	(S)	
15~16	73.6	70.9	59.3	48.6	46.3	84.1	67.1	30.9	67	1006.4	1.9	157.5	(SSE)	
16~17	73.9	70.7	61.0	52.2	49.8	92.5	68.0	29.8	71	1005.9	1.7	202.5	(SSW)	
17~18	73.1	69.6	59.7	47.7	44.8	86.0	66.9	28.7	75	1006.2	1.2	180.0	(S)	
18~19	71.7	68.5	55.3	44.1	42.3	84.7	65.5	27.6	80	1006.4	1.3	202.5	(SSW)	
19~20	71.4	67.7	54.2	43.4	41.4	82.1	65.2	27.0	84	1007.1	1.1	180.0	(S)	
20~21	72.7	68.2	52.9	43.8	42.1	84.2	65.8	26.7	85	1007.9	0.4	315.0	(NW)	
21~22	70.4	66.4	50.4	42.4	41.1	82.5	64.1	26.9	84	1008.0	0.4	180.0	(S)	
22~23	70.2	65.3	48.3	41.6	40.7	82.9	63.8	25.9	88	1007.8	0.3	180.0	(S)	
23~24	67.8	63.0	45.9	41.1	40.5	85.7	62.6	25.2	91	1007.2	0.1	-	(calm)	

註：1.監測起始時間為當日0時。
2.氣壓資料為引用中央氣象局基隆站之氣象資料。
3.依據蒲福風級(Beaufort scale)之風力強弱判別，風速若低於 0.3 m/s 時，風向（度）及風向（方位）分別以"-"及"calm"(靜風)表示。

附錄Ⅳ.3-14　鹽寮海濱公園104年5月假日噪音逐時監測結果

監測日期：2015/5/16～2015/5/17　　單位：dB(A)

時間L值	L_5	L_{10}	L_{50}	L_{90}	L_{95}	L_{max}	L_{eq}	溫度(℃)	濕度(%)	氣壓(hPa)	風速(m/s)	風向（度）	風向（方位）	備註
00~01	70.6	65.5	46.0	41.3	40.9	86.4	65.1	24.6	93	1006.5	0.2	-	(calm)	
01~02	73.0	68.1	49.8	43.8	43.1	84.0	65.9	24.4	93	1005.7	0.4	270.0	(W)	
02~03	74.2	69.7	50.0	42.8	42.2	87.4	67.3	24.4	94	1006.2	0.5	337.5	(NNW)	
03~04	76.9	72.6	54.2	43.6	42.1	85.6	68.9	23.8	95	1006.4	0.4	225.0	(SW)	
04~05	77.7	73.8	56.4	46.4	44.4	85.5	70.1	23.7	95	1006.9	0.4	337.5	(NNW)	
05~06	77.9	74.2	58.4	47.4	45.5	86.4	70.2	23.7	95	1007.4	0.2	-	(calm)	
06~07	76.2	73.1	57.3	45.4	43.8	91.5	69.2	26.9	83	1007.7	0.4	112.5	(ESE)	
07~08	75.5	72.2	58.2	46.1	44.6	87.8	68.4	28.8	75	1008.2	1.0	112.5	(ESE)	
08~09	74.9	71.7	58.4	45.4	44.2	87.4	68.1	29.9	70	1008.2	1.2	22.5	(NNE)	
09~10	76.3	73.3	60.9	49.5	46.9	87.6	69.5	31.0	66	1008.2	2.0	157.5	(SSE)	
10~11	74.7	71.7	61.6	54.8	51.3	87.0	68.3	31.4	65	1008.2	2.4	157.5	(SSE)	
11~12	74.7	71.3	61.7	52.2	49.2	84.0	68.1	31.5	65	1007.8	2.1	157.5	(SSE)	
12~13	74.6	71.6	62.0	52.9	49.1	87.4	68.0	31.5	64	1007.0	1.8	157.5	(SSE)	
13~14	74.4	71.2	62.3	53.9	49.7	86.2	67.9	31.8	62	1006.3	1.7	0.0	(N)	
14~15	72.3	69.6	61.6	53.6	49.9	83.4	66.3	30.7	67	1005.8	1.4	45.0	(NE)	
15~16	71.8	68.9	62.2	53.6	49.8	84.4	66.4	29.4	75	1006.0	1.6	135.0	(SE)	
16~17	71.9	69.7	63.4	56.0	53.9	83.4	66.9	28.6	78	1006.2	1.1	157.5	(SSE)	
17~18	71.5	69.5	63.8	55.3	51.8	85.0	66.7	28.1	78	1006.3	1.0	180.0	(S)	
18~19	69.8	68.0	61.8	50.2	46.2	82.6	65.1	27.1	85	1007.0	0.4	0.0	(N)	
19~20	69.8	67.5	58.4	46.7	44.7	80.9	64.8	27.1	86	1007.7	0.1	-	(calm)	
20~21	70.8	67.6	54.7	42.9	41.5	83.0	64.6	26.7	86	1008.4	0.1	-	(calm)	
21~22	69.7	66.0	50.3	41.8	41.2	82.7	63.9	26.1	88	1008.5	0.2	-	(calm)	
22~23	68.8	65.2	51.5	45.3	42.9	80.3	62.7	25.7	90	1008.2	0.2	-	(calm)	
23~24	67.1	62.0	49.3	44.1	43.2	92.2	64.7	25.0	92	1007.4	0.1	-	(calm)	

註：1.監測起始時間為當日0時。
2.氣壓資料為引用中央氣象局基隆站之氣象資料。
3.依據蒲福風級(Beaufort scale)之風力強弱判別，風速若低於 0.3 m/s 時，風向（度）及風向（方位）分別以"-"及"calm"(靜風)表示。

附錄Ⅳ.3-15　福隆街上104年5月非假日噪音逐時監測結果

監測日期：2015/5/15～2015/5/16　　單位：dB(A)

時間L值	L_5	L_{10}	L_{50}	L_{90}	L_{95}	L_{max}	L_{eq}	溫度(℃)	濕度(%)	氣壓(hPa)	風速(m/s)	風向（度）	風向（方位）	備註
00~01	78.4	71.2	44.5	35.9	35.6	91.1	71.0	26.1	84	1009.1	0.5	270.0	(W)	
01~02	79.3	73.4	48.0	36.1	35.6	88.4	71.2	26.2	83	1008.5	0.7	270.0	(W)	
02~03	82.5	79.0	55.5	38.3	37.1	90.8	74.4	26.1	84	1008.0	0.4	270.0	(W)	
03~04	83.8	80.5	57.4	41.7	39.7	91.0	75.4	25.8	87	1007.9	0.5	292.5	(WNW)	
04~05	84.6	82.0	60.9	47.8	45.7	92.2	76.6	25.7	87	1008.6	0.7	292.5	(WNW)	
05~06	84.0	81.7	64.1	49.3	45.8	92.5	76.4	25.8	86	1009.5	0.6	292.5	(WNW)	
06~07	82.8	80.5	63.3	45.9	43.2	96.3	75.4	26.4	84	1010.0	0.5	292.5	(WNW)	
07~08	82.3	80.1	64.4	49.7	46.8	89.5	74.9	28.5	74	1010.1	0.7	270.0	(W)	
08~09	82.1	79.9	64.1	47.7	45.2	93.1	74.8	30.4	67	1010.3	0.8	247.5	(WSW)	
09~10	82.0	79.9	65.6	50.4	47.5	89.1	74.8	31.7	62	1010.1	1.1	22.5	(NNE)	
10~11	82.1	79.8	65.7	52.1	48.6	92.6	75.1	31.4	65	1009.6	1.3	292.5	(WNW)	
11~12	81.9	80.1	67.6	53.2	50.5	99.2	75.5	31.0	68	1009.0	0.8	22.5	(NNE)	
12~13	81.5	79.5	67.6	53.9	51.4	90.6	74.8	31.1	66	1008.4	1.2	292.5	(WNW)	
13~14	80.2	77.6	64.6	51.1	48.7	91.3	73.1	31.2	65	1007.5	1.1	315.0	(NW)	
14~15	78.1	75.6	65.1	51.7	48.1	88.0	71.3	31.1	65	1006.7	1.1	22.5	(NNE)	
15~16	80.3	77.5	65.1	51.9	49.6	91.5	73.4	30.7	66	1006.4	0.7	22.5	(NNE)	
16~17	80.6	77.7	66.4	52.7	50.3	93.4	73.7	30.3	71	1005.9	0.7	22.5	(NNE)	
17~18	79.3	76.0	64.6	51.5	49.6	87.5	72.3	29.4	76	1006.2	0.6	90.0	(E)	
18~19	77.6	74.0	60.9	48.8	46.8	91.7	70.6	27.8	85	1006.4	0.5	270.0	(W)	
19~20	77.2	73.1	58.5	46.8	45.3	94.5	71.0	27.4	84	1007.1	0.6	270.0	(W)	
20~21	79.1	73.8	54.8	45.1	43.8	90.7	71.2	27.2	84	1007.9	0.6	270.0	(W)	
21~22	77.0	72.1	52.9	40.2	38.5	87.6	69.9	26.9	85	1008.0	0.4	270.0	(W)	
22~23	78.1	73.4	53.1	38.7	37.2	92.8	70.7	26.8	85	1007.8	0.4	247.5	(WSW)	
23~24	76.4	70.4	45.8	35.5	35.1	88.8	69.7	26.5	84	1007.2	0.6	247.5	(WSW)	

註：1.監測起始時間為當日0時。
2.氣壓資料為引用中央氣象局基隆站之氣象資料。
3.依據蒲福風級(Beaufort scale)之風力強弱判別，風速若低於 0.3 m/s 時，風向（度）及風向（方位）分別以"-"及"calm"(靜風)表示。

附錄Ⅳ.3-16　福隆街上104年5月假日噪音逐時監測結果

監測日期：2015/5/16～2015/5/17　　單位：dB(A)

時間L值	L_5	L_{10}	L_{50}	L_{90}	L_{95}	L_{max}	L_{eq}	溫度(℃)	濕度(%)	氣壓(hPa)	風速(m/s)	風向（度）	風向（方位）	備註
00~01	78.1	71.9	45.8	36.1	35.5	92.1	71.0	26.1	87	1006.5	0.4	292.5	(WNW)	
01~02	79.7	74.0	47.6	36.3	35.4	91.9	72.1	26.0	86	1005.7	0.7	270.0	(W)	
02~03	81.3	76.3	51.5	39.0	37.7	89.9	72.9	26.0	85	1006.2	0.6	247.5	(WSW)	
03~04	83.2	79.4	56.5	42.9	40.0	90.7	74.9	25.9	86	1006.4	0.8	247.5	(WSW)	
04~05	83.8	81.1	60.2	44.2	41.1	90.1	75.8	26.1	85	1006.9	0.8	247.5	(WSW)	
05~06	83.3	80.8	63.6	49.0	46.7	89.0	75.7	26.1	86	1007.4	0.6	270.0	(W)	
06~07	82.3	79.8	61.8	46.3	43.7	90.5	74.6	26.6	82	1007.7	0.8	247.5	(WSW)	
07~08	81.9	79.4	64.7	51.2	48.8	90.8	74.5	27.0	81	1008.2	0.9	270.0	(W)	
08~09	80.7	78.1	66.1	51.7	49.3	91.1	73.7	28.2	77	1008.2	1.0	247.5	(WSW)	
09~10	79.7	77.4	66.9	54.1	51.6	103.3	74.8	31.1	67	1008.2	0.9	67.5	(ENE)	
10~11	78.2	76.2	67.4	58.5	55.5	93.2	72.6	30.8	68	1008.2	1.4	22.5	(NNE)	
11~12	76.3	73.9	65.2	59.0	57.2	99.4	71.4	30.5	66	1007.8	1.5	292.5	(WNW)	
12~13	75.2	72.8	65.3	59.3	57.9	96.1	70.0	31.7	60	1007.0	1.4	292.5	(WNW)	
13~14	75.0	72.6	64.6	58.5	56.4	91.6	69.3	31.5	63	1006.3	0.7	67.5	(ENE)	
14~15	76.3	73.5	64.6	57.8	55.5	87.5	70.0	30.9	66	1005.8	0.6	22.5	(NNE)	
15~16	73.7	71.0	63.7	58.6	56.7	90.6	68.5	31.0	62	1006.0	0.8	22.5	(NNE)	
16~17	74.1	71.9	64.9	58.7	56.6	95.0	69.5	30.1	69	1006.2	0.9	292.5	(WNW)	
17~18	72.2	69.7	62.2	56.5	55.3	86.0	66.6	29.3	72	1006.3	1.0	292.5	(WNW)	
18~19	71.6	69.0	62.3	56.8	55.3	83.7	66.3	29.1	73	1007.0	0.7	247.5	(WSW)	
19~20	75.3	72.9	63.4	53.4	51.3	92.9	69.7	27.7	80	1007.7	0.6	315.0	(NW)	
20~21	77.1	74.1	62.6	49.4	46.3	88.9	70.6	27.3	81	1008.4	0.5	270.0	(W)	
21~22	75.8	72.2	55.9	48.0	43.5	87.6	69.1	27.7	77	1008.5	0.5	45.0	(NE)	
22~23	75.6	71.7	50.5	38.8	37.5	93.6	69.8	27.3	80	1008.2	0.6	292.5	(WNW)	
23~24	74.2	69.2	44.9	35.4	34.7	89.3	68.7	26.8	82	1007.4	0.5	270.0	(W)	

註：1.監測起始時間為當日0時。
2.氣壓資料為引用中央氣象局基隆站之氣象資料。
3.依據蒲福風級(Beaufort scale)之風力強弱判別，風速若低於 0.3 m/s 時，風向（度）及風向（方位）分別以"-"及"calm"(靜風)表示。

附錄Ⅳ.3-17　102縣道新社橋104年5月非假日噪音逐時監測結果

監測日期：2015/5/15～2015/5/16　　單位：dB(A)

時間L值	L_5	L_{10}	L_{50}	L_{90}	L_{95}	L_{fmax}	L_{eq}	溫度(℃)	濕度(%)	氣壓(hPa)	風速(m/s)	風向（度）	風向（方位）	備註
00~01	61.2	58.0	52.9	50.7	50.3	79.0	56.4	23.5	92	1009.1	0.2	-	(calm)	
01~02	69.8	68.8	64.0	56.0	54.7	98.5	72.7	23.5	92	1008.5	0.3	45.0	(NE)	
02~03	71.6	71.2	69.5	66.6	64.6	82.4	69.5	23.3	92	1008.0	0.5	22.5	(NNE)	
03~04	71.6	71.2	69.3	63.2	59.3	82.7	69.2	23.1	92	1007.9	0.4	22.5	(NNE)	
04~05	69.9	68.6	60.7	50.3	50.1	92.7	65.2	23.4	92	1008.6	0.5	22.5	(NNE)	
05~06	61.5	57.8	51.1	49.9	49.6	80.4	57.7	23.5	91	1009.5	0.5	45.0	(NE)	
06~07	66.6	62.0	50.7	49.4	49.2	84.4	61.9	24.6	89	1010.0	0.2	-	(calm)	
07~08	69.3	65.5	52.7	49.8	49.5	85.9	63.0	27.3	78	1010.1	0.2	-	(calm)	
08~09	68.8	64.6	52.0	49.6	49.2	85.0	63.0	28.4	73	1010.3	0.7	45.0	(NE)	
09~10	68.1	63.8	50.9	49.1	48.8	87.5	62.2	29.0	72	1010.1	0.9	45.0	(NE)	
10~11	69.2	65.9	51.9	48.7	48.3	86.5	63.2	30.6	64	1009.6	0.9	45.0	(NE)	
11~12	70.6	67.2	53.4	49.6	49.1	86.6	64.9	30.5	65	1009.0	1.7	180.0	(S)	
12~13	69.0	65.0	52.4	49.6	49.2	83.2	62.1	30.1	69	1008.4	1.7	202.5	(SSW)	
13~14	69.9	66.5	53.7	50.0	49.6	88.7	64.6	29.4	72	1007.5	2.1	202.5	(SSW)	
14~15	69.8	66.4	53.5	49.9	49.5	83.5	62.9	29.4	72	1006.7	1.8	225.0	(SW)	
15~16	71.3	68.2	54.5	50.6	50.1	87.3	64.8	28.6	75	1006.4	2.1	202.5	(SSW)	
16~17	70.5	67.6	53.4	49.9	49.5	88.5	64.7	28.0	77	1005.9	1.7	202.5	(SSW)	
17~18	72.2	68.8	55.5	50.3	49.6	96.4	67.9	27.7	78	1006.2	1.8	225.0	(SW)	
18~19	68.2	63.3	51.9	49.3	49.0	87.8	62.4	27.1	81	1006.4	1.6	225.0	(SW)	
19~20	66.1	61.6	55.3	50.0	49.6	84.8	61.9	26.7	83	1007.1	1.6	225.0	(SW)	
20~21	63.7	61.4	58.8	54.9	52.4	82.6	61.1	26.7	83	1007.9	0.8	225.0	(SW)	
21~22	63.6	61.6	58.9	52.4	50.7	83.5	61.2	26.2	85	1008.0	0.6	225.0	(SW)	
22~23	63.2	61.2	58.3	50.7	49.8	82.8	60.6	25.5	88	1007.8	0.4	247.5	(WSW)	
23~24	63.4	59.4	54.2	49.7	49.3	81.6	59.0	24.9	89	1007.2	0.3	45.0	(NE)	

註：1.監測起始時間為當日0時。
2.氣壓資料為引用中央氣象局基隆站之氣象資料。
3.依據蒲福風級(Beaufort scale)之風力強弱判別，風速若低於 0.3 m/s 時，風向（度）及風向（方位）分別以"-"及"calm"(靜風)表示。

附錄Ⅳ.3-18　102 縣道之新社橋104年5月假日噪音逐時監測結果

監測日期：2015/5/16～2015/5/17　　單位：dB(A)

時間L值	L_5	L_{10}	L_{50}	L_{90}	L_{95}	L_{fmax}	L_{eq}	溫度(℃)	濕度(%)	氣壓(hPa)	風速(m/s)	風向（度）	風向（方位）	備註
00~01	61.6	59.0	52.4	49.6	49.2	76.4	57.1	24.4	90	1006.5	0.2	-	(calm)	
01~02	69.8	68.5	61.2	53.7	52.7	91.1	65.5	24.0	91	1005.7	0.4	247.5	(WSW)	
02~03	72.0	71.4	64.5	55.0	54.0	76.1	67.2	23.9	91	1006.2	0.7	247.5	(WSW)	
03~04	73.6	73.3	71.3	56.8	54.4	77.9	70.9	23.5	91	1006.4	0.3	45.0	(NE)	
04~05	72.2	71.3	60.0	49.5	49.2	94.5	67.5	23.1	92	1006.9	0.4	22.5	(NNE)	
05~06	62.5	57.8	50.9	49.2	48.9	96.5	63.0	22.8	92	1007.4	0.2	-	(calm)	
06~07	66.8	62.9	50.4	48.7	48.5	87.9	61.9	24.0	92	1007.7	0.1	-	(calm)	
07~08	70.4	67.0	53.7	49.8	49.2	96.0	65.8	26.4	85	1008.2	0.3	45.0	(NE)	
08~09	72.2	68.6	54.8	50.5	50.1	89.7	67.0	29.3	71	1008.2	0.8	135.0	(SE)	
09~10	72.9	69.7	56.1	50.9	50.5	102.2	71.9	29.7	69	1008.2	1.3	202.5	(SSW)	
10~11	73.5	70.3	57.0	51.0	50.5	94.5	69.2	30.1	68	1008.2	1.9	157.5	(SSE)	
11~12	72.4	69.8	59.3	50.5	49.7	98.5	69.9	30.5	67	1007.8	1.9	180.0	(S)	
12~13	70.1	67.4	55.7	48.5	47.6	87.8	64.4	30.7	66	1007.0	1.2	225.0	(SW)	
13~14	72.1	69.5	57.0	49.5	48.7	85.1	66.1	30.8	65	1006.3	1.1	225.0	(SW)	
14~15	72.1	69.9	58.2	50.0	49.1	89.0	66.4	29.9	70	1005.8	0.9	157.5	(SSE)	
15~16	72.7	70.4	59.8	50.8	49.6	87.1	67.1	29.2	73	1006.0	1.1	180.0	(S)	
16~17	73.2	71.2	59.9	50.9	49.7	88.3	67.8	28.6	75	1006.2	0.8	180.0	(S)	
17~18	73.7	71.6	60.7	51.5	50.1	85.2	67.9	28.1	77	1006.3	0.6	157.5	(SSE)	
18~19	71.5	69.1	56.2	49.1	48.6	83.9	64.9	27.5	80	1007.0	0.5	202.5	(SSW)	
19~20	70.6	67.8	58.6	50.9	49.5	87.7	64.8	26.5	85	1007.7	0.4	157.5	(SSE)	
20~21	67.6	63.3	59.2	51.3	49.3	82.6	62.4	25.8	88	1008.4	0.3	180.0	(S)	
21~22	66.6	62.1	58.3	49.8	49.2	84.9	61.8	25.5	89	1008.5	0.3	135.0	(SE)	
22~23	62.9	59.4	50.9	48.7	48.5	90.5	63.6	25.1	90	1008.2	0.4	180.0	(S)	
23~24	58.3	53.7	49.4	48.5	48.3	83.6	56.3	24.7	91	1007.4	0.4	157.5	(SSE)	

註：1.監測起始時間為當日0時。
2.氣壓資料為引用中央氣象局基隆站之氣象資料。
3.依據蒲福風級(Beaufort scale)之風力強弱判別，風速若低於 0.3 m/s 時，風向（度）及風向（方位）分別以"-"及"calm"(靜風)表示。

附錄Ⅳ.3-19 過港部落104年5月非假日噪音逐時監測結果

監測日期：2015/5/15～2015/5/16

單位：dB(A)

時間L值	L_5	L_{10}	L_{50}	L_{90}	L_{95}	L_{max}	L_{eq}	溫度(℃)	濕度(%)	氣壓(hPa)	風速(m/s)	風向（度）	風向（方位）	備註
00~01	42.4	40.8	38.3	37.1	36.9	57.8	39.6	24.8	93	1009.1	<0.1	-	(calm)	
01~02	43.3	41.7	38.6	37.0	36.8	55.8	39.9	24.6	93	1008.5	<0.1	-	(calm)	
02~03	43.6	42.2	39.1	36.8	36.2	60.5	41.3	24.6	94	1008.0	0.1	-	(calm)	
03~04	44.9	43.7	41.0	38.6	38.0	65.1	43.8	24.5	94	1007.9	0.1	-	(calm)	
04~05	51.9	50.3	42.6	39.5	38.9	62.7	46.3	24.4	94	1008.6	0.1	-	(calm)	
05~06	51.8	49.8	43.3	39.4	38.7	69.8	47.2	24.7	95	1009.5	<0.1	-	(calm)	
06~07	48.2	46.7	41.3	38.0	37.2	66.2	44.9	25.5	93	1010.0	<0.1	-	(calm)	
07~08	51.1	48.9	46.0	42.9	42.0	72.1	49.9	28.7	78	1010.1	0.2	-	(calm)	
08~09	78.5	70.9	49.1	40.9	39.2	91.0	71.9	28.9	75	1010.3	0.6	45.0	(NE)	
09~10	66.3	64.4	49.0	42.1	40.3	79.2	59.4	28.7	76	1010.1	0.5	45.0	(NE)	
10~11	53.7	50.4	40.6	36.5	35.7	67.5	47.7	30.1	71	1009.6	0.7	45.0	(NE)	
11~12	52.9	48.6	40.9	37.8	37.1	68.5	46.7	31.1	67	1009.0	0.5	45.0	(NE)	
12~13	54.0	50.5	43.8	39.5	38.7	68.4	48.9	32.3	65	1008.4	0.3	45.0	(NE)	
13~14	51.6	48.4	42.7	39.3	38.6	72.9	48.5	32.3	66	1007.5	0.3	112.5	(ESE)	
14~15	56.1	50.5	42.5	38.6	37.7	77.6	52.8	32.3	65	1006.7	0.2	-	(calm)	
15~16	50.3	47.4	42.0	37.6	36.8	71.1	46.1	32.1	65	1006.4	0.1	-	(calm)	
16~17	51.5	48.6	41.5	38.1	37.3	70.1	47.4	31.1	69	1005.9	0.1	-	(calm)	
17~18	57.5	53.3	43.2	39.9	39.0	73.0	52.5	29.7	73	1006.2	0.1	-	(calm)	
18~19	56.2	49.5	39.4	35.7	35.0	86.2	56.3	28.7	78	1006.4	<0.1	-	(calm)	
19~20	55.7	47.5	38.5	36.3	35.8	81.8	56.6	28.1	81	1007.1	<0.1	-	(calm)	
20~21	57.2	50.7	38.9	37.4	37.1	81.7	56.3	27.4	84	1007.9	<0.1	-	(calm)	
21~22	47.0	41.9	38.5	37.3	37.0	77.4	51.5	27.3	85	1008.0	<0.1	-	(calm)	
22~23	40.1	39.2	37.1	35.9	35.7	71.6	43.4	26.7	87	1007.8	<0.1	-	(calm)	
23~24	41.8	40.6	38.5	36.1	35.5	69.2	42.0	26.0	90	1007.2	<0.1	-	(calm)	

註：1.監測起始時間為當日16時。
2.氣壓資料為引用中央氣象局基隆站之氣象資料。
3.依據蒲福風級(Beaufort scale)之風力強弱判別，風速若低於 0.3 m/s 時，風向（度）及風向（方位）分別以"-"及"calm"(靜風)表示。

附錄Ⅳ.3-20 過港部落104年5月假日噪音逐時監測結果

監測日期：2015/5/16～2015/5/17

單位：dB(A)

時間L值	L_5	L_{10}	L_{50}	L_{90}	L_{95}	L_{max}	L_{eq}	溫度(℃)	濕度(%)	氣壓(hPa)	風速(m/s)	風向（度）	風向（方位）	備註
00~01	41.9	40.7	38.3	37.4	37.2	63.7	41.2	25.5	91	1006.5	<0.1	-	(calm)	
01~02	42.1	41.4	39.0	37.7	37.4	59.1	39.8	25.0	92	1005.7	<0.1	-	(calm)	
02~03	43.0	42.0	39.4	37.7	37.3	58.5	40.4	24.8	93	1006.2	0.1	-	(calm)	
03~04	41.9	40.8	38.3	36.1	35.4	57.6	39.5	24.7	94	1006.4	<0.1	-	(calm)	
04~05	59.2	56.2	43.2	38.5	37.8	68.6	52.5	24.5	94	1006.9	<0.1	-	(calm)	
05~06	51.2	49.2	43.3	40.1	39.5	80.2	51.4	24.5	95	1007.4	<0.1	-	(calm)	
06~07	53.1	49.6	42.5	37.8	36.9	73.3	48.9	25.6	93	1007.7	<0.1	-	(calm)	
07~08	53.5	50.5	47.2	39.8	38.8	77.7	51.6	27.9	82	1008.2	0.5	22.5	(NNE)	
08~09	53.8	50.5	46.7	43.3	42.0	75.1	51.4	29.1	76	1008.2	0.7	45.0	(NE)	
09~10	52.8	50.3	46.0	41.6	40.7	73.7	49.4	30.8	70	1008.2	0.3	45.0	(NE)	
10~11	48.3	46.0	41.2	37.6	37.0	87.3	55.5	32.4	64	1008.2	0.2	-	(calm)	
11~12	48.6	45.8	39.5	36.5	35.7	70.6	44.9	32.1	65	1007.8	0.3	45.0	(NE)	
12~13	50.0	46.4	40.0	35.6	34.9	74.3	46.9	32.3	64	1007.0	0.2	-	(calm)	
13~14	47.4	43.9	38.8	35.7	35.1	71.0	44.9	31.4	65	1006.3	0.9	45.0	(NE)	
14~15	48.7	47.1	39.3	35.4	34.5	74.6	48.5	30.3	70	1005.8	0.9	45.0	(NE)	
15~16	50.5	44.4	38.6	35.8	35.3	71.9	47.5	29.8	76	1006.0	0.4	45.0	(NE)	
16~17	51.3	46.2	38.4	35.1	34.6	75.7	50.9	28.7	81	1006.2	0.4	22.5	(NNE)	
17~18	51.8	46.7	40.1	35.8	35.1	70.9	47.7	28.3	81	1006.3	0.3	22.5	(NNE)	
18~19	53.6	47.8	38.0	35.1	34.6	78.7	50.4	27.9	84	1007.0	<0.1	-	(calm)	
19~20	48.7	43.1	39.5	36.9	36.3	68.4	44.8	27.7	85	1007.7	<0.1	-	(calm)	
20~21	44.0	41.0	38.7	36.9	36.3	70.3	43.4	27.3	88	1008.4	<0.1	-	(calm)	
21~22	43.0	40.2	36.5	34.6	34.3	75.4	43.0	26.9	88	1008.5	<0.1	-	(calm)	
22~23	40.5	39.5	37.6	34.8	34.4	65.7	40.6	26.4	90	1008.2	<0.1	-	(calm)	
23~24	43.2	41.9	39.8	38.1	37.6	62.2	41.4	26.0	91	1007.4	<0.1	-	(calm)	

註：1.監測起始時間為當日10時。
2.氣壓資料為引用中央氣象局基隆站之氣象資料。
3.依據蒲福風級(Beaufort scale)之風力強弱判別，風速若低於 0.3 m/s 時，風向（度）及風向（方位）分別以"-"及"calm"(靜風)表示。

附錄Ⅳ.3-21　台2省道與102甲縣道交叉口104年6月非假日噪音逐時監測結果

監測日期：2015/6/18～2015/6/19　　單位：dB(A)

時間L值	L_5	L_{10}	L_{50}	L_{90}	L_{95}	L_{max}	L_{eq}	溫度(℃)	濕度(%)	氣壓(hPa)	風速(m/s)	風向（度）	風向（方位）	備註
00~01	71.5	65.7	51.5	50.0	49.8	85.1	64.6	26.5	89	1000.4	0.1	-	(calm)	
01~02	73.1	66.9	51.7	50.1	49.8	86.1	66.0	26.4	89	1000.5	0.2	-	(calm)	
02~03	74.7	70.4	53.3	51.9	51.6	87.2	67.1	26.2	89	1000.7	0.1	-	(calm)	
03~04	77.2	74.0	56.5	50.5	50.2	85.2	69.3	26.2	89	1000.7	0.2	-	(calm)	
04~05	77.8	75.7	58.6	51.3	50.8	88.0	70.4	26.0	88	1000.3	0.2	-	(calm)	
05~06	78.5	76.2	61.3	53.4	52.8	90.6	71.4	26.0	88	1000.4	0.3	225.0	(SW)	
06~07	78.0	75.5	62.4	55.5	54.7	88.8	71.1	27.4	83	1000.6	0.2	-	(calm)	
07~08	77.1	74.7	64.8	56.7	55.2	85.6	70.4	29.7	74	1001.0	0.3	225.0	(SW)	
08~09	75.8	73.6	61.8	53.2	52.1	86.7	69.2	30.9	69	1001.4	0.6	22.5	(NNE)	
09~10	77.1	74.9	63.1	54.3	52.4	87.8	70.5	30.8	70	1000.8	0.7	22.5	(NNE)	
10~11	77.7	75.2	63.7	54.1	52.2	86.0	70.9	30.7	72	1000.4	0.8	22.5	(NNE)	
11~12	78.0	75.8	65.0	56.8	54.4	88.9	71.5	31.1	73	1000.3	0.7	22.5	(NNE)	
12~13	76.3	74.1	63.7	55.7	53.8	90.8	70.0	32.3	68	1000.2	0.6	270.0	(W)	
13~14	76.6	74.0	62.2	53.5	52.3	86.7	69.8	32.6	65	1000.0	0.5	247.5	(WSW)	
14~15	77.2	74.9	63.6	55.0	53.4	91.1	70.8	32.0	67	999.9	0.6	247.5	(WSW)	
15~16	76.6	73.6	63.6	55.0	53.5	89.9	70.1	31.1	70	999.8	0.6	247.5	(WSW)	
16~17	76.4	74.0	64.4	57.4	55.2	85.9	69.9	31.1	70	1000.2	0.4	247.5	(WSW)	
17~18	75.6	72.8	62.7	56.6	54.9	85.2	68.8	31.1	68	1000.2	0.5	247.5	(WSW)	
18~19	73.7	70.8	60.4	54.7	53.6	87.7	67.3	30.1	71	1001.1	0.3	247.5	(WSW)	
19~20	72.1	68.6	59.4	53.6	52.8	82.0	65.5	28.3	81	1001.9	0.1	-	(calm)	
20~21	74.7	71.7	59.8	53.9	53.2	83.4	67.5	27.5	83	1002.7	0.1	-	(calm)	
21~22	72.9	69.5	55.9	51.2	50.6	87.7	66.0	27.0	84	1003.5	<0.1	-	(calm)	
22~23	72.2	67.4	52.3	49.6	49.3	83.5	64.9	26.6	86	1003.1	<0.1	-	(calm)	
23~24	73.3	68.7	52.5	49.4	49.1	83.9	66.0	26.2	88	1003.4	0.1	-	(calm)	

註：1.監測起始時間為當日0時。
2.氣壓資料為引用中央氣象局基隆站之氣象資料。
3.依據蒲福風級(Beaufort scale)之風力強弱判別，風速若低於 0.3 m/s 時，風向（度）及風向（方位）分別以"-"及"calm"(靜風)表示。

附錄Ⅳ.3-22　台2省道與102甲縣道交叉口104年6月假日噪音逐時監測結果

監測日期：2015/6/19～2015/6/20　　單位：dB(A)

時間L值	L_5	L_{10}	L_{50}	L_{90}	L_{95}	L_{max}	L_{eq}	溫度(℃)	濕度(%)	氣壓(hPa)	風速(m/s)	風向（度）	風向（方位）	備註
00~01	68.9	66.0	52.7	49.8	49.6	80.4	62.6	26.2	88	1002.8	0.1	-	(calm)	
01~02	66.5	62.3	50.4	49.3	49.1	84.2	61.5	26.1	88	1003.0	0.2	-	(calm)	
02~03	70.2	64.5	50.7	49.6	49.4	84.0	63.7	26.3	87	1003.0	0.3	225.0	(SW)	
03~04	75.4	70.9	52.4	49.9	49.7	86.7	67.7	26.3	87	1002.8	0.2	-	(calm)	
04~05	73.2	67.8	55.6	53.0	52.3	85.6	66.1	26.5	87	1003.0	0.2	-	(calm)	
05~06	75.3	70.4	56.3	52.4	51.9	84.9	67.7	26.5	86	1003.2	0.1	-	(calm)	
06~07	73.8	70.6	58.9	53.7	52.9	83.1	66.9	26.9	85	1003.6	0.2	-	(calm)	
07~08	73.6	70.6	60.9	53.9	52.8	83.3	67.0	29.8	75	1003.5	0.5	67.5	(ENE)	
08~09	74.8	72.1	63.1	54.7	52.9	88.5	68.8	30.4	74	1003.6	1.0	22.5	(NNE)	
09~10	76.5	73.4	64.3	55.9	54.3	87.9	70.4	30.4	75	1003.7	1.1	45.0	(NE)	
10~11	82.9	78.0	67.8	58.8	56.2	97.1	77.8	31.6	72	1003.8	0.9	22.5	(NNE)	
11~12	73.0	70.3	63.1	55.5	53.7	96.2	69.0	31.5	71	1003.1	0.8	22.5	(NNE)	
12~13	72.5	69.5	61.9	55.4	53.9	86.6	67.0	32.2	70	1003.1	1.0	22.5	(NNE)	
13~14	70.5	67.9	61.1	55.8	54.4	86.2	65.4	32.0	71	1003.3	1.0	0.0	(N)	
14~15	70.9	68.3	61.7	56.4	54.7	84.3	65.6	31.1	72	1003.7	0.8	22.5	(NNE)	
15~16	72.4	69.7	63.1	56.8	55.6	86.0	67.1	29.2	81	1003.6	0.5	292.5	(WNW)	
16~17	71.4	69.4	63.2	57.0	55.3	86.7	66.5	27.9	90	1003.9	0.2	-	(calm)	
17~18	71.2	68.9	63.1	57.8	56.2	86.3	66.5	27.9	91	1003.8	0.1	-	(calm)	
18~19	69.5	67.0	61.6	56.9	55.7	86.1	65.2	27.3	91	1004.2	0.1	-	(calm)	
19~20	70.3	68.4	63.2	57.4	55.8	81.9	65.5	26.8	92	1004.9	<0.1	-	(calm)	
20~21	70.8	68.1	60.5	53.7	52.7	87.7	65.4	26.7	92	1005.5	<0.1	-	(calm)	
21~22	68.7	65.5	56.0	52.5	52.0	87.5	63.8	26.2	92	1006.1	0.1	-	(calm)	
22~23	71.1	66.6	55.1	52.3	51.7	83.6	64.6	26.2	93	1005.7	0.2	-	(calm)	
23~24	70.5	64.4	52.5	50.2	49.8	85.9	64.3	26.0	93	1005.3	0.1	-	(calm)	

註：1.監測起始時間為當日0時。
2.氣壓資料為引用中央氣象局基隆站之氣象資料。
3.依據蒲福風級(Beaufort scale)之風力強弱判別，風速若低於 0.3 m/s 時，風向（度）及風向（方位）分別以"-"及"calm"(靜風)表示。

附錄Ⅳ.3-23　鹽寮海濱公園104年6月非假日噪音逐時監測結果

監測日期：2015/6/18～2015/6/19　　單位：dB(A)

時間L值	L_5	L_{10}	L_{50}	L_{90}	L_{95}	L_{max}	L_{eq}	溫度(℃)	濕度(%)	氣壓(hPa)	風速(m/s)	風向（度）	風向（方位）	備註
00~01	70.7	65.6	45.1	38.3	37.8	86.4	64.6	28.2	87	1000.4	0.4	292.5	(WNW)	
01~02	73.8	67.2	45.8	38.2	37.6	87.2	66.6	27.7	90	1000.5	0.4	292.5	(WNW)	
02~03	75.5	70.3	55.9	38.6	37.8	87.3	68.1	27.7	90	1000.7	0.2	-	(calm)	
03~04	77.9	74.2	56.5	43.4	41.6	87.1	70.3	27.5	89	1000.7	0.3	202.5	(SSW)	
04~05	79.3	75.8	56.6	46.1	43.8	90.6	71.7	27.4	88	1000.3	0.4	157.5	(SSE)	
05~06	79.8	76.5	61.2	47.2	44.8	89.3	72.3	27.3	88	1000.4	0.3	180.0	(S)	
06~07	76.8	73.3	58.8	47.1	44.6	86.4	69.6	29.5	77	1000.6	0.5	158	(SSE)	
07~08	75.8	73.3	60.2	47.2	44.9	85.5	69.2	30.8	73	1001.0	0.9	135.0	(SE)	
08~09	75.6	72.1	57.5	44.3	42.8	85.7	68.5	31.2	73	1001.4	0.7	67.5	(ENE)	
09~10	76.0	72.7	57.0	44.5	43.0	88.0	69.0	30.6	77	1000.8	0.9	67.5	(ENE)	
10~11	76.1	72.8	59.6	46.2	44.1	86.5	69.1	30.5	78	1000.4	0.9	45.0	(NE)	
11~12	75.6	72.9	59.5	46.3	44.7	88.1	69.1	30.5	81	1000.3	1.1	112.5	(ESE)	
12~13	75.9	72.7	59.2	47.3	45.6	89.4	69.1	32.8	68	1000.2	1.3	112.5	(ESE)	
13~14	76.6	73.0	59.6	48.4	45.9	86.7	69.2	33.2	64	1000.0	1.6	112.5	(ESE)	
14~15	75.5	71.8	59.0	48.2	46.3	89.1	68.6	32.8	66	999.9	2.1	135.0	(SE)	
15~16	75.9	72.5	60.6	49.4	47.3	87.9	69.2	32.2	68	999.8	1.3	135.0	(SE)	
16~17	73.6	70.7	60.1	49.7	47.6	88.5	67.4	32.0	68	1000.2	1.2	157.5	(SSE)	
17~18	74.5	71.3	59.6	47.1	44.6	86.8	68.0	32.4	65	1000.2	1.2	157.5	(SSE)	
18~19	72.0	68.8	56.1	45.2	43.3	84.2	65.9	31.4	68	1001.1	0.8	135.0	(SE)	
19~20	72.4	68.3	55.3	46.6	45.9	84.8	66.1	29.9	76	1001.9	0.4	270.0	(W)	
20~21	71.4	67.5	53.3	46.0	45.4	84.7	65.3	29.6	76	1002.7	0.4	270.0	(W)	
21~22	74.8	70.1	53.2	44.3	40.5	87.2	67.1	28.7	81	1003.5	0.3	157.5	(SSE)	
22~23	68.1	63.3	46.1	38.5	37.9	83.2	62.3	28.6	82	1003.1	0.4	157.5	(SSE)	
23~24	68.9	64.9	47.3	38.6	37.9	81.0	62.5	28.1	84	1003.4	0.3	292.5	(WNW)	

註：1.監測起始時間為當日0時。
2.氣壓資料為引用中央氣象局基隆站之氣象資料。
3.依據蒲福風級(Beaufort scale)之風力強弱判別，風速若低於 0.3 m/s 時，風向（度）及風向（方位）分別以"-"及"calm"(靜風)表示。

附錄Ⅳ.3-24　鹽寮海濱公園104年6月假日噪音逐時監測結果

監測日期：2015/6/19～2015/6/20　　單位：dB(A)

時間L值	L_5	L_{10}	L_{50}	L_{90}	L_{95}	L_{max}	L_{eq}	溫度(℃)	濕度(%)	氣壓(hPa)	風速(m/s)	風向（度）	風向（方位）	備註
00~01	71.8	66.4	47.5	39.3	38.5	84.4	65.4	27.7	87	1002.8	0.3	292.5	(WNW)	
01~02	70.6	65.9	46.4	38.7	37.8	83.9	64.7	27.6	87	1003.0	0.3	292.5	(WNW)	
02~03	75.6	70.5	50.1	40.1	38.9	85.5	67.8	27.2	89	1003.0	0.3	135.0	(SE)	
03~04	78.6	74.8	57.4	44.1	41.7	88.0	70.9	27.3	90	1002.8	0.3	180.0	(S)	
04~05	79.5	75.9	62.8	56.3	55.5	87.2	72.0	27.5	89	1003.0	0.3	135.0	(SE)	
05~06	79.0	75.0	59.6	45.8	44.3	88.1	71.4	27.5	89	1003.2	0.3	45.0	(NE)	
06~07	76.1	72.4	55.9	45.5	43.4	89.4	69.2	29.0	83	1003.6	0.2	-	(calm)	
07~08	74.0	71.1	58.7	44.8	42.9	84.7	67.9	30.7	75	1003.5	0.8	90.0	(E)	
08~09	76.3	71.7	59.8	49.1	44.9	88.1	69.4	30.7	76	1003.6	0.9	67.5	(ENE)	
09~10	75.5	72.0	61.3	55.5	54.8	90.7	69.4	30.7	79	1003.7	1.1	67.5	(ENE)	
10~11	76.5	72.5	61.1	50.7	47.0	89.1	69.2	31.7	76	1003.8	1.0	67.5	(ENE)	
11~12	74.9	71.4	61.6	53.6	49.5	84.7	68.3	31.4	76	1003.1	1.1	67.5	(ENE)	
12~13	74.4	71.2	62.0	52.9	50.1	85.5	68.1	32.3	74	1003.1	1.2	112.5	(ESE)	
13~14	74.2	70.7	60.9	50.6	47.9	85.3	67.8	31.6	78	1003.3	1.1	67.5	(ENE)	
14~15	73.7	70.7	61.9	53.2	50.4	85.8	68.0	30.9	80	1003.7	0.7	90.0	(E)	
15~16	73.5	71.1	63.4	55.1	52.7	86.8	68.2	30.0	83	1003.6	1.1	0.0	(N)	
16~17	75.8	74.2	68.3	59.4	57.0	89.3	71.3	28.6	96	1003.9	0.7	337.5	(NNW)	
17~18	73.5	71.0	63.4	52.7	49.7	88.7	68.1	28.3	98	1003.8	0.8	135.0	(SE)	
18~19	71.6	69.2	61.4	50.2	47.1	89.0	66.7	27.9	97	1004.2	0.3	112.5	(ESE)	
19~20	70.4	67.8	58.1	47.2	44.3	85.7	64.9	28.1	95	1004.9	0.3	270.0	(W)	
20~21	70.5	67.0	55.2	43.4	42.2	84.4	64.6	27.7	95	1005.5	0.3	270.0	(W)	
21~22	70.0	66.3	53.1	43.2	42.0	87.4	64.9	27.2	96	1006.1	0.4	270.0	(W)	
22~23	68.6	64.2	48.0	41.6	40.4	85.8	63.0	27.2	97	1005.7	0.2	-	(calm)	
23~24	70.6	65.9	47.8	40.2	39.5	85.4	64.3	27.2	97	1005.3	0.2	-	(calm)	

註：1.監測起始時間為當日0時。
2.氣壓資料為引用中央氣象局基隆站之氣象資料。
3.依據蒲福風級(Beaufort scale)之風力強弱判別，風速若低於 0.3 m/s 時，風向（度）及風向（方位）分別以"-"及"calm"(靜風)表示。

附錄Ⅳ.3-25　福隆街上104年6月非假日噪音逐時監測結果

監測日期：2015/6/18～2015/6/19　　單位：dB(A)

時間L值	L_5	L_{10}	L_{50}	L_{90}	L_{95}	L_{max}	L_{eq}	溫度(℃)	濕度(%)	氣壓(hPa)	風速(m/s)	風向（度）	風向（方位）	備註
00~01	78.7	72.9	47.3	35.4	34.7	89.2	71.0	28.0	87	1000.4	0.6	247.5	(WSW)	
01~02	79.6	73.3	47.6	35.2	34.6	96.6	72.2	27.2	89	1000.5	0.5	225.0	(SW)	
02~03	82.0	78.0	52.3	35.2	34.6	90.6	73.9	26.8	91	1000.7	0.4	270.0	(W)	
03~04	84.2	81.2	58.7	39.5	36.9	91.8	76.1	26.7	90	1000.7	0.7	202.5	(SSW)	
04~05	84.9	82.3	63.0	48.1	44.3	92.9	77.0	26.3	91	1000.3	0.7	270.0	(W)	
05~06	85.0	82.8	65.2	48.8	46.3	92.6	77.3	26.1	92	1000.4	0.4	270.0	(W)	
06~07	83.1	80.7	63.8	47.8	45.1	90.7	75.6	27.9	83	1000.6	0.4	225.0	(SW)	
07~08	82.0	79.8	65.2	51.0	48.9	97.2	75.3	29.7	78	1001.0	0.7	0.0	(N)	
08~09	81.4	78.4	63.1	50.6	48.3	91.6	73.8	30.6	74	1001.4	1.2	22.5	(NNE)	
09~10	81.9	79.8	64.4	49.5	47.2	89.5	74.7	30.3	75	1000.8	1.7	22.5	(NNE)	
10~11	82.0	79.9	65.4	51.2	49.2	90.6	74.8	30.7	73	1000.4	1.3	45.0	(NE)	
11~12	82.1	79.8	66.4	52.5	50.1	91.6	75.2	31.5	70	1000.3	1.6	22.5	(NNE)	
12~13	81.7	79.6	66.5	52.5	50.4	91.1	74.8	31.9	68	1000.2	1.9	0.0	(N)	
13~14	81.5	79.3	66.9	51.0	48.2	101.8	75.4	31.6	68	1000.0	1.9	0.0	(N)	
14~15	80.5	77.8	64.2	52.1	50.3	91.7	73.4	31.0	72	999.9	2.1	0.0	(N)	
15~16	81.2	78.7	66.6	55.8	53.2	105.7	75.7	30.4	74	999.8	2.0	315.0	(NW)	
16~17	79.2	76.5	63.8	51.9	49.1	91.7	72.3	30.6	72	1000.2	1.3	315.0	(NW)	
17~18	79.1	76.2	63.9	52.8	51.5	88.9	72.1	31.0	68	1000.2	0.9	0.0	(N)	
18~19	76.8	73.3	59.4	49.2	47.4	95.3	70.3	29.7	73	1001.1	1.2	0.0	(N)	
19~20	77.7	73.6	59.8	46.5	44.0	91.9	70.9	29.0	76	1001.9	0.8	337.5	(NNW)	
20~21	77.6	72.8	54.3	44.9	42.8	92.9	70.5	28.1	81	1002.7	0.5	270.0	(W)	
21~22	79.1	74.4	56.0	41.8	39.2	90.5	71.6	27.4	85	1003.5	0.4	270.0	(W)	
22~23	75.2	69.8	47.8	35.8	35.2	89.4	69.0	27.0	86	1003.1	0.6	247.5	(WSW)	
23~24	76.4	71.1	48.5	35.5	35.0	91.0	69.5	26.7	88	1003.4	0.6	270.0	(W)	

註：1.監測起始時間為當日0時。
2.氣壓資料為引用中央氣象局基隆站之氣象資料。
3.依據蒲福風級(Beaufort scale)之風力強弱判別，風速若低於 0.3 m/s 時，風向（度）及風向（方位）分別以"-"及"calm"(靜風)表示。

附錄Ⅳ.3-26　福隆街上104年6月假日噪音逐時監測結果

監測日期：2015/6/19～2015/6/20　　單位：dB(A)

時間L值	L_5	L_{10}	L_{50}	L_{90}	L_{95}	L_{max}	L_{eq}	溫度(℃)	濕度(%)	氣壓(hPa)	風速(m/s)	風向（度）	風向（方位）	備註
00~01	78.3	71.5	49.3	38.8	37.4	88.9	70.7	26.4	89	1002.8	0.4	270.0	(W)	
01~02	77.8	71.8	47.2	36.2	35.6	90.1	70.8	26.2	91	1003.0	0.5	247.5	(WSW)	
02~03	81.5	76.5	54.7	40.6	37.8	89.8	73.6	26.0	91	1003.0	0.5	270.0	(W)	
03~04	84.0	81.2	61.6	47.0	44.0	90.4	76.0	26.6	91	1002.8	0.3	67.5	(ENE)	
04~05	84.3	82.0	63.4	49.2	46.8	90.6	76.6	26.4	90	1003.0	0.3	270.0	(W)	
05~06	84.1	80.9	62.7	47.6	45.2	93.4	76.2	26.3	91	1003.2	0.3	270.0	(W)	
06~07	82.6	79.4	61.8	46.3	44.0	90.9	74.7	27.5	84	1003.6	0.6	247.5	(WSW)	
07~08	80.0	77.2	65.1	53.3	50.6	88.2	73.0	30.6	74	1003.5	0.9	67.5	(ENE)	
08~09	79.9	76.9	66.2	52.8	49.5	87.9	72.9	30.6	74	1003.6	1.5	22.5	(NNE)	
09~10	79.4	76.3	65.2	54.0	51.6	89.9	72.7	30.6	75	1003.7	2.6	22.5	(NNE)	
10~11	78.9	76.4	67.1	57.2	53.8	91.5	72.8	31.4	69	1003.8	2.8	22.5	(NNE)	
11~12	76.8	74.4	66.3	59.4	57.1	91.1	70.9	31.8	67	1003.1	2.3	22.5	(NNE)	
12~13	75.6	73.6	65.5	59.0	56.9	85.5	69.7	32.2	66	1003.1	2.3	22.5	(NNE)	
13~14	75.1	73.0	65.2	58.7	56.2	95.2	69.6	31.9	68	1003.3	2.1	0.0	(N)	
14~15	75.1	72.8	65.1	58.6	56.2	86.3	69.2	31.1	72	1003.7	2.2	22.5	(NNE)	
15~16	74.1	71.4	64.3	59.0	57.3	95.9	71.0	29.4	82	1003.6	1.6	22.5	(NNE)	
16~17	73.3	70.9	63.9	58.2	56.8	88.0	67.6	28.8	88	1003.9	1.2	22.5	(NNE)	
17~18	75.7	73.0	64.8	56.8	54.6	91.1	70.0	28.2	88	1003.8	0.8	22.5	(NNE)	
18~19	73.4	71.2	62.9	54.4	52.7	94.3	68.3	28.3	87	1004.2	0.8	22.5	(NNE)	
19~20	73.6	70.8	61.6	52.1	50.6	86.9	67.9	28.7	85	1004.9	0.3	270.0	(W)	
20~21	74.5	71.3	56.8	46.1	44.3	88.2	68.2	28.2	87	1005.5	0.3	247.5	(WSW)	
21~22	75.3	71.8	55.3	40.9	39.5	88.9	68.7	27.3	90	1006.1	0.3	270.0	(W)	
22~23	73.4	68.8	47.8	38.3	37.5	86.5	67.3	27.1	90	1005.7	0.6	247.5	(WSW)	
23~24	74.1	68.9	46.3	36.9	36.2	92.3	68.7	26.6	92	1005.3	0.5	270.0	(W)	

註：1.監測起始時間為當日0時。
2.氣壓資料為引用中央氣象局基隆站之氣象資料。
3.依據蒲福風級(Beaufort scale)之風力強弱判別，風速若低於 0.3 m/s 時，風向（度）及風向（方位）分別以"-"及"calm"(靜風)表示。

附錄Ⅳ.3-27　102縣道新社橋104年6月非假日噪音逐時監測結果

監測日期：2015/6/15～2015/6/16　　單位：dB(A)

時間L值	L_5	L_{10}	L_{50}	L_{90}	L_{95}	L_{max}	L_{eq}	溫度(℃)	濕度(%)	氣壓(hPa)	風速(m/s)	風向（度）	風向（方位）	備註
00~01	57.1	53.9	46.6	44.1	43.8	81.5	57.7	28.0	81	1005.9	0.8	270.0	(W)	
01~02	53.4	52.6	48.9	45.9	45.5	82.9	55.1	28.0	80	1005.3	1.0	270.0	(W)	
02~03	57.3	56.7	54.8	52.5	51.9	83.0	57.7	27.5	82	1005.2	0.8	270.0	(W)	
03~04	57.4	56.9	55.4	54.0	53.6	83.8	58.2	26.2	85	1005.1	0.3	45.0	(NE)	
04~05	58.2	57.8	54.8	52.7	52.0	78.4	57.5	25.4	88	1005.6	0.2	-	(calm)	
05~06	62.3	59.5	54.2	52.2	51.9	85.9	59.2	25.1	90	1005.8	0.2	-	(calm)	
06~07	65.6	60.9	52.5	50.9	50.6	84.3	61.3	26.1	88	1006.0	0.2	-	(calm)	
07~08	70.4	67.1	54.2	50.9	50.6	88.2	64.6	28.7	76	1006.3	0.2	-	(calm)	
08~09	71.0	66.5	52.7	49.5	49.2	93.0	66.4	31.1	67	1006.0	0.6	67.5	(ENE)	
09~10	68.4	64.1	52.1	48.4	47.9	91.4	63.6	31.7	64	1005.7	1.2	45.0	(NE)	
10~11	69.2	65.1	51.7	47.9	47.4	84.2	63.2	32.4	63	1005.5	1.3	180.0	(S)	
11~12	69.2	65.9	51.4	47.8	47.4	86.7	64.1	33.0	61	1005.4	1.6	225.0	(SW)	
12~13	69.1	66.6	54.0	48.3	47.6	85.7	63.3	33.7	61	1005.2	0.9	180.0	(S)	
13~14	69.1	64.9	51.3	47.6	47.0	85.9	62.9	33.8	58	1004.5	0.9	45.0	(NE)	
14~15	71.0	67.7	53.9	50.3	49.7	83.8	64.5	31.4	68	1006.2	1.6	225.0	(SW)	
15~16	70.7	67.1	55.5	51.9	51.5	83.7	64.0	30.5	71	1005.5	1.6	202.5	(SSW)	
16~17	71.9	68.6	54.7	49.9	49.3	86.4	65.4	30.1	72	1005.4	1.4	202.5	(SSW)	
17~18	72.1	68.3	53.0	47.2	46.4	95.7	66.5	29.5	74	1006.0	1.1	225.0	(SW)	
18~19	67.6	63.3	50.6	44.9	44.3	82.0	61.7	29.2	73	1006.6	0.5	45.0	(NE)	
19~20	64.6	58.6	45.2	43.0	42.4	79.4	58.5	28.8	77	1007.5	0.4	270.0	(W)	
20~21	62.0	55.4	44.7	43.3	43.1	89.2	61.3	28.2	82	1007.0	0.5	45.0	(NE)	
21~22	61.0	54.4	45.2	43.8	43.5	86.6	59.4	28.4	79	1007.3	0.7	225.0	(SW)	
22~23	57.8	53.5	45.4	44.1	43.9	85.1	58.9	28.1	80	1007.0	0.7	270.0	(W)	
23~24	52.0	48.9	46.3	44.6	44.3	81.1	54.4	28.4	79	1006.7	1.1	225.0	(SW)	

註：1.監測起始時間為當日0時。
2.氣壓資料為引用中央氣象局基隆站之氣象資料。
3.依據蒲福風級(Beaufort scale)之風力強弱判別，風速若低於 0.3 m/s 時，風向（度）及風向（方位）分別以"-"及"calm"(靜風)表示。

附錄Ⅳ.3-28　102 縣道之新社橋104年6月假日噪音逐時監測結果

監測日期：2015/6/14～2015/6/15　　單位：dB(A)

時間L值	L_5	L_{10}	L_{50}	L_{90}	L_{95}	L_{max}	L_{eq}	溫度(℃)	濕度(%)	氣壓(hPa)	風速(m/s)	風向（度）	風向（方位）	備註
00~01	58.7	56.4	46.6	45.0	44.7	88.8	58.6	26.3	89	1006.1	0.5	0.0	(N)	
01~02	55.7	51.0	46.9	45.6	45.3	84.1	58.5	26.4	87	1005.8	0.5	0.0	(N)	
02~03	61.3	60.2	49.9	47.5	47.1	77.2	56.4	26.2	88	1005.5	0.2	0.0	(calm)	
03~04	60.3	59.0	50.9	47.7	47.3	75.1	54.7	26.0	89	1005.5	0.2	0.0	(calm)	
04~05	59.5	58.1	49.7	47.3	47.1	91.9	64.2	25.7	90	1005.4	0.2	-	(calm)	
05~06	63.4	59.1	53.9	51.8	51.5	81.9	59.7	25.4	90	1005.6	0.2	-	(calm)	
06~07	63.0	58.3	51.3	49.8	49.5	87.0	58.8	26.7	88	1006.2	0.2	-	(calm)	
07~08	70.8	68.1	53.8	50.6	50.3	84.3	64.2	29.3	77	1006.6	0.3	225.0	(SW)	
08~09	72.3	69.5	55.9	51.2	50.7	95.6	68.9	30.9	71	1006.8	1.3	135.0	(SE)	
09~10	77.5	74.4	64.3	51.9	51.0	96.0	72.2	31.3	68	1006.9	1.8	135.0	(SE)	
10~11	74.8	72.2	60.2	50.7	49.8	95.9	71.2	31.4	67	1007.3	1.8	157.5	(SSE)	
11~12	73.0	70.3	58.0	50.5	49.6	86.8	67.2	31.2	69	1007.1	2.0	157.5	(SSE)	
12~13	73.6	70.7	58.6	51.3	50.4	90.7	68.1	31.5	67	1006.6	1.9	225.0	(SW)	
13~14	73.4	70.8	59.5	52.9	51.9	86.7	67.6	31.6	68	1006.4	1.8	202.5	(SSW)	
14~15	73.2	71.0	61.1	54.3	53.4	92.1	68.2	30.9	73	1006.5	1.6	202.5	(SSW)	
15~16	74.3	71.9	61.7	54.1	53.0	97.9	70.6	29.7	76	1005.8	0.8	202.5	(SSW)	
16~17	73.2	71.2	60.0	51.3	49.8	87.3	67.4	29.3	76	1006.0	0.5	247.5	(WSW)	
17~18	73.3	71.4	60.3	49.9	48.0	86.1	67.2	29.0	80	1006.6	0.2	-	(calm)	
18~19	72.3	70.3	59.2	49.1	46.9	86.3	66.2	29.0	79	1007.2	0.4	157.5	(SSE)	
19~20	69.6	65.4	48.6	44.0	43.6	83.8	62.3	28.4	82	1007.5	0.3	135.0	(SE)	
20~21	66.6	60.7	49.4	44.7	44.3	85.5	60.3	27.5	86	1007.7	0.2	-	(calm)	
21~22	63.5	57.3	49.3	44.3	43.9	83.9	58.5	27.1	88	1008.0	0.5	45.0	(NE)	
22~23	58.8	56.3	49.1	44.6	44.1	82.0	56.6	27.7	86	1008.3	1.2	202.5	(SSW)	
23~24	55.8	53.0	47.5	45.2	44.7	83.0	55.6	28.4	83	1008.1	1.5	225.0	(SW)	

註：1.監測起始時間為當日0時。
2.氣壓資料為引用中央氣象局基隆站之氣象資料。
3.依據蒲福風級(Beaufort scale)之風力強弱判別，風速若低於 0.3 m/s 時，風向（度）及風向（方位）分別以"-"及"calm"(靜風)表示。

附錄Ⅳ.3-29　過港部落104年6月非假日噪音逐時監測結果

監測日期：2015/6/15～2015/6/16　　單位：dB(A)

時間L值	L_5	L_{10}	L_{50}	L_{90}	L_{95}	L_{max}	L_{eq}	溫度(℃)	濕度(%)	氣壓(hPa)	風速(m/s)	風向（度）	風向（方位）	備註
00~01	38.5	37.4	35.2	34.0	33.8	65.1	37.8	28.7	85	1007.3	<0.1	-	(calm)	
01~02	40.6	39.2	36.2	34.8	34.5	59.8	37.7	27.6	89	1006.5	<0.1	-	(calm)	
02~03	42.0	40.7	37.1	35.2	34.9	68.7	41.8	27.4	90	1006.1	<0.1	-	(calm)	
03~04	51.2	48.5	41.4	37.3	36.8	62.5	46.1	28.2	86	1006.3	0.1	-	(calm)	
04~05	58.1	53.1	45.2	39.3	38.5	74.0	54.2	28.7	82	1006.7	<0.1	-	(calm)	
05~06	51.1	48.6	42.4	39.0	38.5	63.0	45.8	28.5	83	1007.4	<0.1	-	(calm)	
06~07	51.1	47.7	40.3	36.9	36.3	80.2	50.2	28.9	83	1007.8	0.1	-	(calm)	
07~08	50.0	46.7	39.0	35.6	34.9	81.4	51.2	31.5	70	1007.5	0.2	-	(calm)	
08~09	51.1	47.5	38.9	35.8	35.1	68.2	46.2	30.9	75	1007.6	0.8	45.0	(NE)	
09~10	47.5	44.5	39.2	36.5	35.9	76.6	47.8	33.0	65	1007.9	0.5	45.0	(NE)	
10~11	51.3	48.1	41.2	36.7	35.5	74.2	49.1	33.2	63	1007.7	0.1	-	(calm)	
11~12	54.5	51.7	40.2	35.5	34.5	80.0	54.0	33.8	64	1007.3	0.2	-	(calm)	
12~13	54.1	52.4	50.8	50.2	50.0	68.9	52.2	33.9	65	1006.9	0.2	-	(calm)	
13~14	58.2	52.9	50.3	38.5	36.8	70.3	51.5	33.5	66	1006.5	0.2	-	(calm)	
14~15	58.6	58.4	40.4	35.3	34.5	69.5	53.0	33.3	66	1006.2	0.1	-	(calm)	
15~16	47.9	44.4	39.1	35.4	34.7	73.9	46.7	33.3	64	1005.5	<0.1	-	(calm)	
16~17	48.7	45.2	39.5	35.8	34.9	71.3	47.2	32.5	66	1005.4	<0.1	-	(calm)	
17~18	52.9	48.3	40.1	36.9	35.9	77.6	51.2	31.4	69	1006.0	<0.1	-	(calm)	
18~19	57.3	50.9	40.7	35.7	34.8	80.0	53.5	30.9	69	1006.6	<0.1	-	(calm)	
19~20	48.6	47.4	41.2	35.0	34.5	76.3	49.0	30.5	72	1007.5	<0.1	-	(calm)	
20~21	42.5	39.0	35.4	33.8	33.5	74.2	46.3	29.5	80	1007.0	<0.1	-	(calm)	
21~22	41.8	40.3	35.8	34.0	33.6	62.5	39.3	29.4	80	1007.3	<0.1	-	(calm)	
22~23	41.1	39.6	35.6	34.0	33.7	64.2	40.7	29.3	80	1007.0	<0.1	-	(calm)	
23~24	43.1	42.3	35.5	34.1	33.8	65.4	39.1	28.9	81	1006.7	0.1	-	(calm)	

註：1.監測起始時間為當日0時。
2.氣壓資料為引用中央氣象局基隆站之氣象資料。
3.依據蒲福風級(Beaufort scale)之風力強弱判別，風速若低於 0.3 m/s 時，風向（度）及風向（方位）分別以"-"及"calm"(靜風)表示。

附錄Ⅳ.3-30　過港部落104年6月假日噪音逐時監測結果

監測日期：2015/6/14～2015/6/15　　單位：dB(A)

時間L值	L_5	L_{10}	L_{50}	L_{90}	L_{95}	L_{max}	L_{eq}	溫度(℃)	濕度(%)	氣壓(hPa)	風速(m/s)	風向（度）	風向（方位）	備註
00~01	38.8	37.4	35.1	34.0	33.7	63.4	38.3	28.1	85	1006.1	<0.1	-	(calm)	
01~02	38.7	37.7	35.3	34.2	33.9	45.8	36.0	27.8	86	1005.8	0.1	-	(calm)	
02~03	40.4	38.5	35.8	34.6	34.3	62.4	39.9	27.6	88	1005.5	<0.1	-	(calm)	
03~04	49.5	45.9	38.5	36.7	36.2	64.8	44.6	27.2	89	1005.5	<0.1	-	(calm)	
04~05	56.8	52.2	42.1	37.4	37.0	71.7	51.5	27.0	90	1005.4	<0.1	-	(calm)	
05~06	52.2	49.2	41.8	38.9	38.2	72.0	47.1	27.0	90	1005.6	<0.1	-	(calm)	
06~07	50.3	45.4	38.3	36.1	35.6	72.6	47.3	28.5	87	1006.2	<0.1	-	(calm)	
07~08	49.1	45.1	36.6	33.5	33.0	78.7	48.2	31.9	73	1006.6	0.1	-	(calm)	
08~09	55.8	52.4	45.8	37.1	35.7	68.4	49.7	33.0	68	1006.8	0.3	22.5	(NNE)	
09~10	48.0	44.9	39.9	35.3	34.6	70.8	45.8	31.3	74	1006.9	0.5	45.0	(NE)	
10~11	50.5	46.3	39.3	35.2	34.4	76.7	49.9	33.1	66	1007.3	0.3	45.0	(NE)	
11~12	47.7	45.3	39.5	35.7	34.9	71.4	47.1	33.9	64	1007.1	0.1	-	(calm)	
12~13	51.0	47.8	42.5	38.0	36.8	70.2	46.5	34.4	61	1006.6	0.1	-	(calm)	
13~14	48.8	47.0	41.9	37.9	36.9	69.4	44.9	33.7	64	1006.4	0.2	-	(calm)	
14~15	54.6	48.1	40.7	37.6	36.8	80.9	51.5	33.6	66	1006.5	0.1	-	(calm)	
15~16	51.0	46.6	38.8	34.5	33.6	72.5	49.2	31.3	73	1005.8	<0.1	-	(calm)	
16~17	54.0	48.1	37.7	33.8	33.2	81.6	52.9	30.7	75	1006.0	<0.1	-	(calm)	
17~18	49.7	46.4	39.4	34.7	33.9	77.8	49.0	30.4	77	1006.6	<0.1	-	(calm)	
18~19	47.6	43.8	37.8	33.8	33.2	68.7	45.8	30.5	77	1007.2	<0.1	-	(calm)	
19~20	46.7	40.9	35.3	33.4	33.1	76.2	47.4	29.8	81	1007.5	<0.1	-	(calm)	
20~21	43.3	39.9	35.3	33.9	33.2	71.8	45.3	29.1	84	1007.7	<0.1	-	(calm)	
21~22	40.2	37.8	34.4	32.9	32.6	92.4	62.3	28.5	88	1008.0	<0.1	-	(calm)	
22~23	38.7	37.6	35.3	34.3	34.0	69.8	42.9	28.5	88	1008.3	<0.1	-	(calm)	
23~24	40.1	38.8	35.4	34.2	33.9	67.0	39.5	29.3	84	1008.1	<0.1	-	(calm)	

註：1.監測起始時間為當日0時。
2.氣壓資料為引用中央氣象局基隆站之氣象資料。
3.依據蒲福風級(Beaufort scale)之風力強弱判別，風速若低於 0.3 m/s 時，風向（度）及風向（方位）分別以"-"及"calm"(靜風)表示。

附錄Ⅳ.3-31 台2省道與102甲縣道交叉口104年4月非假日振動逐時監測結果

監測日期：2015/4/27～2015/4/28　　單位：dB

時間L值	L_5	L_{10}	L_{50}	L_{90}	L_{95}	L_{max}	L_{eq}	備註
00~01	32.6	30.0	30.0	30.0	30.0	48.0	31.6	
01~02	33.9	30.0	30.0	30.0	30.0	48.2	31.7	
02~03	36.7	30.0	30.0	30.0	30.0	50.8	32.5	
03~04	37.7	32.4	30.0	30.0	30.0	50.7	32.7	
04~05	39.0	35.0	30.0	30.0	30.0	48.5	33.4	
05~06	40.0	35.8	30.0	30.0	30.0	49.7	33.8	
06~07	39.6	34.5	30.0	30.0	30.0	50.6	33.7	
07~08	39.3	34.6	30.0	30.0	30.0	49.7	33.7	
08~09	37.1	32.2	30.0	30.0	30.0	48.2	32.5	
09~10	37.2	33.0	30.0	30.0	30.0	49.4	32.7	
10~11	39.9	35.2	30.0	30.0	30.0	50.8	33.7	
11~12	40.0	36.7	30.0	30.0	30.0	49.0	33.9	
12~13	38.8	34.0	30.0	30.0	30.0	52.1	33.4	
13~14	38.6	33.4	30.0	30.0	30.0	50.4	33.3	
14~15	38.1	34.0	30.0	30.0	30.0	51.9	33.5	
15~16	35.7	30.4	30.0	30.0	30.0	49.9	32.4	
16~17	35.4	30.9	30.0	30.0	30.0	47.2	32.0	
17~18	33.1	30.0	30.0	30.0	30.0	46.8	31.6	
18~19	33.3	30.0	30.0	30.0	30.0	48.7	31.5	
19~20	30.0	30.0	30.0	30.0	30.0	47.7	31.2	
20~21	33.2	30.0	30.0	30.0	30.0	48.3	31.7	
21~22	31.7	30.0	30.0	30.0	30.0	48.7	31.3	
22~23	34.3	30.0	30.0	30.0	30.0	50.4	32.1	
23~24	32.1	30.0	30.0	30.0	30.0	51.4	31.9	

註：監測起始時間為當日0時。

附錄Ⅳ.3-32 台2省道與102甲縣道交叉口104年4月假日振動逐時監測結果

監測日期：2015/4/26～2015/4/27　　單位：dB

時間L值	L_5	L_{10}	L_{50}	L_{90}	L_{95}	L_{max}	L_{eq}	備註
00~01	30.0	30.0	30.0	30.0	30.0	47.8	30.7	
01~02	30.0	30.0	30.0	30.0	30.0	50.4	31.1	
02~03	33.0	30.0	30.0	30.0	30.0	49.1	31.8	
03~04	35.4	30.0	30.0	30.0	30.0	52.1	32.6	
04~05	34.5	30.0	30.0	30.0	30.0	52.8	32.1	
05~06	36.2	30.0	30.0	30.0	30.0	49.4	32.4	
06~07	35.5	30.0	30.0	30.0	30.0	48.7	32.3	
07~08	35.3	30.5	30.0	30.0	30.0	48.7	32.2	
08~09	35.4	30.0	30.0	30.0	30.0	48.3	32.3	
09~10	34.6	30.0	30.0	30.0	30.0	47.8	31.8	
10~11	34.7	30.0	30.0	30.0	30.0	48.0	31.8	
11~12	34.6	30.0	30.0	30.0	30.0	46.1	31.8	
12~13	33.3	30.0	30.0	30.0	30.0	48.5	31.6	
13~14	32.1	30.0	30.0	30.0	30.0	45.8	31.1	
14~15	30.1	30.0	30.0	30.0	30.0	47.5	31.0	
15~16	30.0	30.0	30.0	30.0	30.0	50.4	31.2	
16~17	30.0	30.0	30.0	30.0	30.0	50.6	31.3	
17~18	30.0	30.0	30.0	30.0	30.0	48.1	30.8	
18~19	30.0	30.0	30.0	30.0	30.0	45.7	30.4	
19~20	30.0	30.0	30.0	30.0	30.0	43.6	30.2	
20~21	30.0	30.0	30.0	30.0	30.0	49.4	30.6	
21~22	30.0	30.0	30.0	30.0	30.0	47.2	30.5	
22~23	30.0	30.0	30.0	30.0	30.0	49.6	31.0	
23~24	30.0	30.0	30.0	30.0	30.0	45.5	30.7	

註：監測起始時間為當日0時。

附錄Ⅳ.3-33 鹽寮海濱公園104年4月非假日振動逐時監測結果

監測日期：2015/4/27～2015/4/28　　單位：dB

時間L值	L_5	L_{10}	L_{50}	L_{90}	L_{95}	L_{max}	L_{eq}	備註
00~01	41.7	35.3	30.0	30.0	30.0	54.7	35.9	
01~02	42.9	37.5	30.0	30.0	30.0	56.6	36.6	
02~03	45.6	41.2	30.0	30.0	30.0	58.3	38.4	
03~04	46.5	43.3	30.0	30.0	30.0	58.4	39.2	
04~05	47.4	44.4	30.0	30.0	30.0	57.8	40.2	
05~06	47.7	44.7	30.0	30.0	30.0	60.4	40.5	
06~07	46.9	44.1	30.0	30.0	30.0	57.1	39.7	
07~08	47.4	44.3	30.0	30.0	30.0	57.2	40.0	
08~09	44.8	41.6	30.0	30.0	30.0	55.8	37.9	
09~10	46.2	43.5	30.0	30.0	30.0	55.4	39.0	
10~11	48.1	45.8	30.0	30.0	30.0	60.8	41.2	
11~12	48.3	45.4	30.0	30.0	30.0	55.0	40.7	
12~13	47.3	44.6	30.0	30.0	30.0	54.3	39.9	
13~14	47.2	44.3	30.0	30.0	30.0	55.4	39.4	
14~15	47.0	44.0	30.0	30.0	30.0	56.5	39.7	
15~16	45.7	41.9	30.0	30.0	30.0	54.2	38.1	
16~17	45.4	41.9	30.0	30.0	30.0	57.3	38.3	
17~18	45.2	41.5	30.0	30.0	30.0	55.8	38.1	
18~19	44.7	40.6	30.0	30.0	30.0	56.6	37.4	
19~20	42.9	37.0	30.0	30.0	30.0	55.6	36.6	
20~21	44.3	39.7	30.0	30.0	30.0	54.1	37.0	
21~22	43.4	38.9	30.0	30.0	30.0	56.9	36.8	
22~23	42.3	36.4	30.0	30.0	30.0	55.7	36.0	
23~24	41.8	34.8	30.0	30.0	30.0	54.2	35.8	

註：監測起始時間為當日0時。

附錄Ⅳ.3-34 鹽寮海濱公園104年4月假日振動逐時監測結果

監測日期：2015/4/26～2015/4/27　　單位：dB

時間L值	L_5	L_{10}	L_{50}	L_{90}	L_{95}	L_{max}	L_{eq}	備註
00~01	34.0	30.0	30.0	30.0	30.0	52.7	33.7	
01~02	39.0	30.0	30.0	30.0	30.0	56.1	35.1	
02~03	42.7	36.8	30.0	30.0	30.0	56.6	36.3	
03~04	45.1	39.9	30.0	30.0	30.0	59.5	38.5	
04~05	42.8	37.6	30.0	30.0	30.0	55.9	36.5	
05~06	45.2	41.1	30.0	30.0	30.0	56.3	38.1	
06~07	44.5	39.2	30.0	30.0	30.0	55.2	37.4	
07~08	45.4	40.7	30.0	30.0	30.0	57.2	38.2	
08~09	45.8	41.3	30.0	30.0	30.0	56.6	38.3	
09~10	44.7	39.3	30.0	30.0	30.0	54.9	37.6	
10~11	45.4	41.3	30.0	30.0	30.0	56.2	38.2	
11~12	45.5	40.9	30.0	30.0	30.0	54.1	38.0	
12~13	44.9	39.9	30.0	30.0	30.0	54.9	37.3	
13~14	43.4	37.9	30.0	30.0	30.0	55.8	36.9	
14~15	41.6	34.9	30.0	30.0	30.0	54.6	36.0	
15~16	41.7	35.8	30.0	30.0	30.0	55.7	35.8	
16~17	42.3	36.2	30.0	30.0	30.0	53.9	36.0	
17~18	37.9	32.4	30.0	30.0	30.0	54.3	35.0	
18~19	37.0	31.1	30.0	30.0	30.0	55.5	34.2	
19~20	35.0	30.0	30.0	30.0	30.0	53.1	33.6	
20~21	37.8	30.0	30.0	30.0	30.0	55.6	34.3	
21~22	38.3	30.0	30.0	30.0	30.0	53.9	34.3	
22~23	37.3	30.0	30.0	30.0	30.0	53.0	34.2	
23~24	36.7	30.0	30.0	30.0	30.0	54.0	34.3	

註：監測起始時間為當日0時。

附錄Ⅳ.3-35 福隆街上104年4月非假日振動逐時監測結果

監測日期：2015/4/27～2015/4/28　　單位：dB

時間L值	L_5	L_{10}	L_{50}	L_{90}	L_{95}	L_{max}	L_{eq}	備註
00~01	51.0	44.3	30.0	30.0	30.0	63.0	44.2	
01~02	52.0	46.6	30.0	30.0	30.0	63.3	45.1	
02~03	55.6	50.9	30.0	30.0	30.0	65.6	47.9	
03~04	56.3	52.0	30.0	30.0	30.0	65.5	48.5	
04~05	57.2	54.0	33.0	30.0	30.0	66.7	49.5	
05~06	56.8	53.8	30.5	30.0	30.0	67.5	49.3	
06~07	55.8	52.4	32.0	30.0	30.0	65.2	48.2	
07~08	56.0	53.0	32.2	30.0	30.0	63.7	48.2	
08~09	54.8	51.3	30.0	30.0	30.0	66.2	47.2	
09~10	56.0	52.8	32.4	30.0	30.0	65.5	48.2	
10~11	57.0	54.4	36.9	30.0	30.0	65.8	49.5	
11~12	56.5	54.3	37.3	30.0	30.0	65.6	49.4	
12~13	55.8	53.2	36.2	30.0	30.0	63.6	48.3	
13~14	55.6	52.6	35.1	30.0	30.0	63.5	48.0	
14~15	55.8	53.0	35.4	30.0	30.0	63.8	48.2	
15~16	54.2	50.5	32.2	30.0	30.0	63.7	46.5	
16~17	54.3	50.4	32.0	30.0	30.0	62.9	46.5	
17~18	53.5	49.8	32.0	30.0	30.0	64.1	46.0	
18~19	53.1	48.7	30.0	30.0	30.0	70.2	46.0	
19~20	52.1	46.7	30.0	30.0	30.0	63.3	44.8	
20~21	53.3	48.6	30.0	30.0	30.0	63.1	45.5	
21~22	53.3	46.9	30.0	30.0	30.0	65.0	45.5	
22~23	51.1	44.4	30.0	30.0	30.0	65.7	43.9	
23~24	51.1	45.0	30.0	30.0	30.0	62.2	44.3	

註：監測起始時間為當日0時。

附錄Ⅳ.3-36 福隆街上104年4月假日振動逐時監測結果

監測日期：2015/4/26～2015/4/27　　單位：dB

時間L值	L_5	L_{10}	L_{50}	L_{90}	L_{95}	L_{max}	L_{eq}	備註
00~01	42.8	33.9	30.0	30.0	30.0	62.1	39.7	
01~02	47.9	39.6	30.0	30.0	30.0	63.1	43.0	
02~03	52.0	46.1	30.0	30.0	30.0	65.2	45.2	
03~04	53.1	47.8	30.0	30.0	30.0	64.8	46.1	
04~05	52.7	46.9	30.0	30.0	30.0	64.4	45.2	
05~06	54.1	49.0	30.0	30.0	30.0	65.5	46.8	
06~07	53.0	47.6	30.0	30.0	30.0	65.0	45.6	
07~08	54.1	49.6	30.0	30.0	30.0	64.3	46.6	
08~09	53.9	49.8	30.0	30.0	30.0	66.7	46.3	
09~10	52.8	48.7	30.4	30.0	30.0	63.9	45.4	
10~11	52.8	49.2	33.4	30.0	30.0	60.9	45.2	
11~12	52.5	49.2	33.9	30.0	30.0	64.9	45.3	
12~13	51.8	48.1	34.2	30.0	30.0	60.3	44.3	
13~14	49.4	45.1	33.8	30.0	30.0	64.0	42.6	
14~15	47.4	43.0	33.0	30.0	30.0	64.3	41.3	
15~16	46.1	41.9	30.8	30.0	30.0	59.8	39.7	
16~17	44.7	40.6	30.0	30.0	30.0	58.1	38.9	
17~18	41.7	37.0	30.0	30.0	30.0	60.7	37.7	
18~19	44.9	39.8	30.0	30.0	30.0	59.2	39.7	
19~20	43.3	38.2	30.0	30.0	30.0	62.8	40.6	
20~21	47.1	40.2	30.0	30.0	30.0	64.7	42.4	
21~22	46.1	38.6	30.0	30.0	30.0	61.5	42.1	
22~23	45.9	37.6	30.0	30.0	30.0	64.4	41.6	
23~24	45.0	37.6	30.0	30.0	30.0	61.8	41.0	

註：監測起始時間為當日0時。

附錄Ⅳ.3-37 102縣道之新社橋104年4月非假日振動逐時監測結果

監測日期：2015/4/27～2015/4/28　　單位：dB

時間L值	L_5	L_{10}	L_{50}	L_{90}	L_{95}	L_{max}	L_{eq}	備註
00~01	30.0	30.0	30.0	30.0	30.0	30.2	30.0	
01~02	30.0	30.0	30.0	30.0	30.0	30.0	30.0	
02~03	30.0	30.0	30.0	30.0	30.0	30.0	30.0	
03~04	30.0	30.0	30.0	30.0	30.0	30.0	30.0	
04~05	30.0	30.0	30.0	30.0	30.0	30.0	30.0	
05~06	30.0	30.0	30.0	30.0	30.0	30.0	30.0	
06~07	30.0	30.0	30.0	30.0	30.0	41.5	30.1	
07~08	30.0	30.0	30.0	30.0	30.0	47.1	30.5	
08~09	30.0	30.0	30.0	30.0	30.0	44.6	30.2	
09~10	30.0	30.0	30.0	30.0	30.0	44.1	30.2	
10~11	30.0	30.0	30.0	30.0	30.0	42.4	30.1	
11~12	30.0	30.0	30.0	30.0	30.0	42.4	30.1	
12~13	30.0	30.0	30.0	30.0	30.0	46.2	30.2	
13~14	30.0	30.0	30.0	30.0	30.0	44.0	30.3	
14~15	30.0	30.0	30.0	30.0	30.0	42.6	30.1	
15~16	30.0	30.0	30.0	30.0	30.0	42.0	30.2	
16~17	30.0	30.0	30.0	30.0	30.0	43.5	30.3	
17~18	30.0	30.0	30.0	30.0	30.0	47.9	30.5	
18~19	30.0	30.0	30.0	30.0	30.0	44.6	30.1	
19~20	30.0	30.0	30.0	30.0	30.0	37.2	30.0	
20~21	30.0	30.0	30.0	30.0	30.0	36.9	30.0	
21~22	30.0	30.0	30.0	30.0	30.0	46.4	30.2	
22~23	30.0	30.0	30.0	30.0	30.0	48.3	30.2	
23~24	30.0	30.0	30.0	30.0	30.0	34.2	30.0	

註：監測起始時間為當日0時。

附錄Ⅳ.3-38 102 縣道之新社橋104年4月假日振動逐時監測結果

監測日期：2015/4/26～2015/4/27　　單位：dB

時間L值	L_5	L_{10}	L_{50}	L_{90}	L_{95}	L_{max}	L_{eq}	備註
00~01	30.0	30.0	30.0	30.0	30.0	34.0	30.0	
01~02	30.0	30.0	30.0	30.0	30.0	30.3	30.0	
02~03	30.0	30.0	30.0	30.0	30.0	30.0	30.0	
03~04	30.0	30.0	30.0	30.0	30.0	30.0	30.0	
04~05	30.0	30.0	30.0	30.0	30.0	55.0	31.6	
05~06	30.0	30.0	30.0	30.0	30.0	37.0	30.0	
06~07	30.0	30.0	30.0	30.0	30.0	39.0	30.0	
07~08	30.0	30.0	30.0	30.0	30.0	44.4	30.2	
08~09	30.0	30.0	30.0	30.0	30.0	43.2	30.2	
09~10	30.0	30.0	30.0	30.0	30.0	41.7	30.2	
10~11	30.0	30.0	30.0	30.0	30.0	40.4	30.0	
11~12	30.0	30.0	30.0	30.0	30.0	46.2	30.2	
12~13	30.0	30.0	30.0	30.0	30.0	45.4	30.2	
13~14	30.0	30.0	30.0	30.0	30.0	47.1	30.3	
14~15	30.0	30.0	30.0	30.0	30.0	44.8	30.3	
15~16	30.0	30.0	30.0	30.0	30.0	41.9	30.2	
16~17	30.0	30.0	30.0	30.0	30.0	40.5	30.1	
17~18	30.0	30.0	30.0	30.0	30.0	44.7	30.2	
18~19	30.0	30.0	30.0	30.0	30.0	44.2	30.1	
19~20	30.0	30.0	30.0	30.0	30.0	35.5	30.0	
20~21	30.0	30.0	30.0	30.0	30.0	38.4	30.0	
21~22	30.0	30.0	30.0	30.0	30.0	37.2	30.0	
22~23	30.0	30.0	30.0	30.0	30.0	30.0	30.0	
23~24	30.0	30.0	30.0	30.0	30.0	34.5	30.0	

註：監測起始時間為當日0時。

附錄Ⅳ.3-39 過港部落104年4月非假日振動逐時監測結果

監測日期：2015/4/27～2015/4/28　　單位：dB

時間L值	L_5	L_{10}	L_{50}	L_{90}	L_{95}	L_{max}	L_{eq}	備註
00~01	30.0	30.0	30.0	30.0	30.0	30.3	30.0	
01~02	30.0	30.0	30.0	30.0	30.0	30.0	30.0	
02~03	30.0	30.0	30.0	30.0	30.0	30.0	30.0	
03~04	30.0	30.0	30.0	30.0	30.0	30.0	30.0	
04~05	30.0	30.0	30.0	30.0	30.0	30.0	30.0	
05~06	30.0	30.0	30.0	30.0	30.0	30.0	30.0	
06~07	30.0	30.0	30.0	30.0	30.0	30.1	30.0	
07~08	30.0	30.0	30.0	30.0	30.0	41.0	30.0	
08~09	30.0	30.0	30.0	30.0	30.0	40.6	30.1	
09~10	30.0	30.0	30.0	30.0	30.0	35.5	30.0	
10~11	30.0	30.0	30.0	30.0	30.0	38.9	30.0	
11~12	30.0	30.0	30.0	30.0	30.0	34.2	30.0	
12~13	30.0	30.0	30.0	30.0	30.0	35.1	30.0	
13~14	30.0	30.0	30.0	30.0	30.0	38.4	30.1	
14~15	30.0	30.0	30.0	30.0	30.0	44.2	30.2	
15~16	30.0	30.0	30.0	30.0	30.0	39.3	30.1	
16~17	30.0	30.0	30.0	30.0	30.0	39.3	30.2	
17~18	30.0	30.0	30.0	30.0	30.0	36.3	30.0	
18~19	30.0	30.0	30.0	30.0	30.0	35.7	30.0	
19~20	30.0	30.0	30.0	30.0	30.0	32.4	30.0	
20~21	30.0	30.0	30.0	30.0	30.0	36.7	30.0	
21~22	30.0	30.0	30.0	30.0	30.0	35.8	30.0	
22~23	30.0	30.0	30.0	30.0	30.0	30.0	30.0	
23~24	30.0	30.0	30.0	30.0	30.0	30.1	30.0	

註：監測起始時間為當日0時。

附錄Ⅳ.3-40 過港部落104年4月假日振動逐時監測結果

監測日期：2015/4/26～2015/4/27　　單位：dB

時間L值	L_5	L_{10}	L_{50}	L_{90}	L_{95}	L_{max}	L_{eq}	備註
00~01	30.0	30.0	30.0	30.0	30.0	30.0	30.0	
01~02	30.0	30.0	30.0	30.0	30.0	30.0	30.0	
02~03	30.0	30.0	30.0	30.0	30.0	30.0	30.0	
03~04	30.0	30.0	30.0	30.0	30.0	30.0	30.0	
04~05	30.0	30.0	30.0	30.0	30.0	51.4	31.4	
05~06	30.0	30.0	30.0	30.0	30.0	30.8	30.0	
06~07	30.0	30.0	30.0	30.0	30.0	40.1	30.0	
07~08	30.0	30.0	30.0	30.0	30.0	35.1	30.0	
08~09	30.0	30.0	30.0	30.0	30.0	34.7	30.0	
09~10	30.0	30.0	30.0	30.0	30.0	39.5	30.1	
10~11	30.0	30.0	30.0	30.0	30.0	35.3	30.0	
11~12	30.0	30.0	30.0	30.0	30.0	39.2	30.0	
12~13	30.0	30.0	30.0	30.0	30.0	30.8	30.0	
13~14	30.0	30.0	30.0	30.0	30.0	43.8	30.2	
14~15	30.0	30.0	30.0	30.0	30.0	41.8	30.2	
15~16	30.0	30.0	30.0	30.0	30.0	44.3	30.3	
16~17	30.0	30.0	30.0	30.0	30.0	39.0	30.1	
17~18	30.0	30.0	30.0	30.0	30.0	35.0	30.0	
18~19	30.0	30.0	30.0	30.0	30.0	40.4	30.1	
19~20	30.0	30.0	30.0	30.0	30.0	32.3	30.0	
20~21	30.0	30.0	30.0	30.0	30.0	32.7	30.0	
21~22	30.0	30.0	30.0	30.0	30.0	37.0	30.0	
22~23	30.0	30.0	30.0	30.0	30.0	32.0	30.0	
23~24	30.0	30.0	30.0	30.0	30.0	38.2	30.0	

註：監測起始時間為當日0時。

附錄Ⅳ.3-41 台2省道與102甲縣道交叉口104年5月非假日振動逐時監測結果

監測日期：2015/5/15～2015/5/16　　單位：dB

時間L值	L_5	L_{10}	L_{50}	L_{90}	L_{95}	L_{max}	L_{eq}	備註
00~01	32.3	30.0	30.0	30.0	30.0	50.5	31.5	
01~02	35.4	30.0	30.0	30.0	30.0	50.4	32.1	
02~03	37.7	31.9	30.0	30.0	30.0	51.5	32.8	
03~04	39.4	35.4	30.0	30.0	30.0	50.7	33.5	
04~05	40.1	36.5	30.0	30.0	30.0	52.4	33.9	
05~06	39.9	36.5	30.0	30.0	30.0	49.8	33.8	
06~07	39.3	34.9	30.0	30.0	30.0	49.1	33.5	
07~08	38.4	34.7	30.0	30.0	30.0	51.0	33.0	
08~09	37.1	33.1	30.0	30.0	30.0	48.2	32.5	
09~10	38.0	34.0	30.0	30.0	30.0	47.5	32.9	
11~12	37.7	34.5	30.0	30.0	30.0	47.4	32.7	
11~12	38.3	34.6	30.0	30.0	30.0	54.7	33.0	
12~13	37.4	33.6	30.0	30.0	30.0	48.1	32.5	
13~14	36.8	32.6	30.0	30.0	30.0	55.5	32.5	
14~15	35.2	31.0	30.0	30.0	30.0	48.0	31.7	
15~16	35.8	31.1	30.0	30.0	30.0	46.3	31.9	
16~17`	35.4	30.8	30.0	30.0	30.0	46.2	31.7	
17~18	32.7	30.0	30.0	30.0	30.0	51.6	31.5	
18~19	30.7	30.0	30.0	30.0	30.0	46.8	31.0	
19~20	30.0	30.0	30.0	30.0	30.0	45.9	30.7	
20~21	30.0	30.0	30.0	30.0	30.0	47.5	31.1	
21~22	30.5	30.0	30.0	30.0	30.0	48.3	31.0	
22~23	30.3	30.0	30.0	30.0	30.0	45.8	30.9	
23~24	30.0	30.0	30.0	30.0	30.0	50.3	31.4	

註：監測起始時間為當日0時。

附錄Ⅳ.3-42 台2省道與102甲縣道交叉口104年5月假日振動逐時監測結果

監測日期：2015/5/16～2015/5/17　　單位：dB

時間L值	L_5	L_{10}	L_{50}	L_{90}	L_{95}	L_{max}	L_{eq}	備註
00~01	32.2	30.0	30.0	30.0	30.0	52.0	31.7	
01~02	35.1	30.0	30.0	30.0	30.0	52.9	32.3	
02~03	36.2	30.0	30.0	30.0	30.0	51.5	32.5	
03~04	37.9	33.0	30.0	30.0	30.0	53.9	33.0	
04~05	39.5	35.6	30.0	30.0	30.0	49.8	33.6	
05~06	39.9	35.3	30.0	30.0	30.0	51.1	33.6	
06~07	39.3	35.2	30.0	30.0	30.0	49.9	33.4	
07~08	37.9	33.7	30.0	30.0	30.0	49.3	32.8	
08~09	36.6	32.2	30.0	30.0	30.0	46.8	32.1	
09~10	38.3	34.7	30.0	30.0	30.0	47.3	32.9	
10~11	36.2	32.3	30.0	30.0	30.0	46.7	32.0	
11~12	35.1	31.0	30.0	30.0	30.0	46.3	31.6	
12~13	34.9	31.3	30.0	30.0	30.0	48.5	31.5	
13~14	33.9	30.4	30.0	30.0	30.0	45.2	31.2	
14~15	33.1	30.0	30.0	30.0	30.0	48.7	31.3	
15~16	32.2	30.0	30.0	30.0	30.0	46.8	31.2	
16~17	32.9	30.0	30.0	30.0	30.0	47.3	31.3	
17~18	30.3	30.0	30.0	30.0	30.0	47.0	30.9	
18~19	30.0	30.0	30.0	30.0	30.0	44.2	30.3	
19~20	30.0	30.0	30.0	30.0	30.0	45.2	30.5	
20~21	30.0	30.0	30.0	30.0	30.0	47.6	30.8	
21~22	30.0	30.0	30.0	30.0	30.0	45.8	30.4	
22~23	30.0	30.0	30.0	30.0	30.0	46.1	30.6	
23~24	30.0	30.0	30.0	30.0	30.0	46.9	30.6	

註：監測起始時間為當日0時。

附錄Ⅳ.3-43 鹽寮海濱公園104年5月非假日振動逐時監測結果

監測日期：2015/5/15～2015/5/16　　單位：dB

時間L值	L_5	L_{10}	L_{50}	L_{90}	L_{95}	L_{max}	L_{eq}	備註
00~01	41.5	35.9	30.0	30.0	30.0	54.3	35.5	
01~02	43.5	38.5	30.0	30.0	30.0	53.4	36.6	
02~03	45.7	42.1	30.0	30.0	30.0	55.5	38.2	
03~04	46.7	43.9	30.0	30.0	30.0	60.9	39.8	
04~05	47.7	44.9	30.0	30.0	30.0	56.3	40.5	
05~06	47.3	44.7	30.0	30.0	30.0	56.4	40.1	
06~07	47.1	44.6	30.0	30.0	30.0	55.1	39.8	
07~08	47.1	44.8	30.0	30.0	30.0	55.9	39.7	
08~09	46.0	43.3	30.0	30.0	30.0	55.0	38.9	
09~10	47.2	44.7	30.0	30.0	30.0	57.0	40.0	
10~11	47.8	45.3	30.0	30.0	30.0	57.1	40.5	
11~12	48.2	45.7	30.0	30.0	30.0	56.2	41.0	
12~13	47.9	45.6	30.0	30.0	30.0	57.8	40.6	
13~14	46.4	43.8	30.0	30.0	30.0	55.7	39.1	
14~15	46.4	43.3	30.0	30.0	30.0	61.5	39.3	
15~16	45.7	42.4	30.0	30.0	30.0	55.7	38.4	
16~17	45.6	41.4	30.0	30.0	30.0	54.9	38.2	
17~18	44.7	40.0	30.0	30.0	30.0	56.5	37.7	
18~19	42.8	36.7	30.0	30.0	30.0	52.1	35.6	
19~20	42.6	37.2	30.0	30.0	30.0	55.6	36.3	
20~21	43.5	38.8	30.0	30.0	30.0	54.4	36.2	
21~22	42.6	37.1	30.0	30.0	30.0	55.4	36.1	
22~23	41.0	34.9	30.0	30.0	30.0	54.1	34.9	
23~24	37.7	30.0	30.0	30.0	30.0	52.3	34.2	

註：監測起始時間為當日0時。

附錄Ⅳ.3-44 鹽寮海濱公園104年5月假日振動逐時監測結果

監測日期：2015/5/16～2015/5/17　　單位：dB

時間L值	L_5	L_{10}	L_{50}	L_{90}	L_{95}	L_{max}	L_{eq}	備註
00~01	41.7	35.4	30.0	30.0	30.0	55.0	35.7	
01~02	44.4	38.5	30.0	30.0	30.0	56.4	37.7	
02~03	45.1	40.5	30.0	30.0	30.0	54.7	37.6	
03~04	46.2	42.9	30.0	30.0	30.0	54.3	38.7	
04~05	46.9	44.1	30.0	30.0	30.0	56.5	39.8	
05~06	47.6	44.7	30.0	30.0	30.0	57.7	40.1	
06~07	47.3	44.6	30.0	30.0	30.0	57.0	40.0	
07~08	46.9	44.0	30.0	30.0	30.0	56.0	39.4	
08~09	45.9	43.3	30.0	30.0	30.0	53.6	38.6	
09~10	47.9	45.4	30.0	30.0	30.0	57.1	40.6	
10~11	46.5	43.9	30.0	30.0	30.0	56.1	39.4	
11~12	46.4	43.2	30.0	30.0	30.0	54.5	39.0	
12~13	46.9	44.6	30.0	30.0	30.0	56.8	39.8	
13~14	45.9	43.0	30.0	30.0	30.0	55.6	39.0	
14~15	45.0	41.7	30.0	30.0	30.0	53.1	37.7	
15~16	44.6	39.9	30.0	30.0	30.0	57.4	37.4	
16~17	43.4	39.2	30.0	30.0	30.0	54.0	36.5	
17~18	42.9	38.1	30.0	30.0	30.0	55.5	36.4	
18~19	38.1	31.0	30.0	30.0	30.0	52.7	33.8	
19~20	41.1	33.0	30.0	30.0	30.0	56.6	36.3	
20~21	41.7	36.1	30.0	30.0	30.0	51.9	35.6	
21~22	39.6	32.3	30.0	30.0	30.0	53.3	34.4	
22~23	37.6	30.0	30.0	30.0	30.0	54.8	34.2	
23~24	37.5	30.0	30.0	30.0	30.0	54.6	34.3	

註：監測起始時間為當日0時。

附錄Ⅳ.3-45 福隆街上104年5月非假日振動逐時監測結果

監測日期：2015/5/15～2015/5/16　　單位：dB

時間L值	L_5	L_{10}	L_{50}	L_{90}	L_{95}	L_{max}	L_{eq}	備註
00~01	51.7	45.5	30.0	30.0	30.0	65.6	44.9	
01~02	52.5	47.7	30.0	30.0	30.0	63.2	45.4	
02~03	56.2	52.0	30.0	30.0	30.0	66.8	48.4	
03~04	56.7	53.7	30.0	30.0	30.0	65.7	49.1	
04~05	57.1	54.3	33.7	30.0	30.0	67.5	49.6	
05~06	57.2	54.5	36.9	30.0	30.0	66.2	49.8	
06~07	56.0	53.2	33.3	30.0	30.0	64.8	48.5	
07~08	56.0	53.4	33.5	30.0	30.0	65.4	48.4	
08~09	55.7	52.7	35.3	30.0	30.0	63.5	48.2	
09~10	55.4	52.8	36.0	30.0	30.0	64.2	48.0	
10~11	56.3	54.2	38.7	30.0	30.0	66.8	49.1	
11~12	56.5	54.3	39.9	30.0	30.0	63.9	49.3	
12~13	56.0	54.0	39.3	30.0	30.0	63.1	48.9	
13~14	54.9	52.1	35.8	30.0	30.0	63.7	47.3	
14~15	54.1	51.2	34.8	30.0	30.0	63.4	46.6	
15~16	54.8	51.3	34.2	30.0	30.0	66.5	47.1	
16~17	54.3	50.9	33.1	30.0	30.0	66.0	46.8	
17~18	53.2	48.9	31.8	30.0	30.0	62.7	45.5	
18~19	51.1	46.8	30.0	30.0	30.0	63.0	44.0	
19~20	50.7	45.5	30.0	30.0	30.0	63.8	43.6	
20~21	53.3	48.4	30.0	30.0	30.0	63.0	45.6	
21~22	51.4	46.1	30.0	30.0	30.0	63.3	44.3	
22~23	51.1	45.2	30.0	30.0	30.0	62.3	44.0	
23~24	48.6	41.9	30.0	30.0	30.0	61.9	42.5	

註：監測起始時間為當日0時。

附錄Ⅳ.3-46 福隆街上104年5月假日振動逐時監測結果

監測日期：2015/5/16～2015/5/17　　單位：dB

時間L值	L_5	L_{10}	L_{50}	L_{90}	L_{95}	L_{max}	L_{eq}	備註
00~01	51.1	46.0	30.0	30.0	30.0	64.2	44.4	
01~02	53.7	48.7	30.0	30.0	30.0	70.5	46.9	
02~03	54.6	49.9	30.0	30.0	30.0	66.2	47.1	
03~04	56.2	52.6	30.0	30.0	30.0	64.0	48.4	
04~05	56.3	53.0	32.0	30.0	30.0	65.3	48.6	
05~06	56.7	53.9	35.4	30.0	30.0	65.5	49.2	
06~07	55.9	52.7	32.2	30.0	30.0	65.5	48.4	
07~08	54.8	51.7	33.8	30.0	30.0	63.4	47.5	
08~09	54.8	51.6	33.7	30.0	30.0	65.0	47.2	
09~10	55.0	52.4	36.9	30.0	30.0	62.3	47.6	
10~11	54.1	51.5	38.1	30.0	30.0	62.4	46.9	
11~12	51.3	48.1	36.5	30.0	30.0	61.5	44.3	
12~13	51.9	49.1	36.9	30.0	30.0	62.4	45.0	
13~14	50.5	47.7	35.9	30.0	30.0	61.1	44.0	
14~15	48.8	45.6	34.3	30.0	30.0	60.8	42.3	
15~16	47.2	43.9	34.0	30.0	30.0	61.5	41.2	
16~17	48.0	44.6	34.0	30.0	30.0	59.8	41.8	
17~18	45.8	41.8	31.6	30.0	30.0	59.6	39.9	
18~19	44.8	39.8	30.0	30.0	30.0	60.5	39.6	
19~20	48.5	42.8	30.0	30.0	30.0	64.3	42.7	
20~21	51.7	46.5	30.0	30.0	30.0	62.7	44.2	
21~22	48.3	41.2	30.0	30.0	30.0	63.0	42.7	
22~23	46.3	39.5	30.0	30.0	30.0	63.3	42.0	
23~24	46.4	38.1	30.0	30.0	30.0	64.4	42.5	

註：監測起始時間為當日0時。

附錄Ⅳ.3-47 102縣道之新社橋104年5月非假日振動逐時監測結果

監測日期：2015/5/15～2015/5/16　　單位：dB

時間L值	L_5	L_{10}	L_{50}	L_{90}	L_{95}	L_{max}	L_{eq}	備註
00~01	30.0	30.0	30.0	30.0	30.0	39.5	30.0	
01~02	30.0	30.0	30.0	30.0	30.0	30.3	30.0	
02~03	30.0	30.0	30.0	30.0	30.0	30.0	30.0	
03~04	30.0	30.0	30.0	30.0	30.0	33.3	30.0	
04~05	30.0	30.0	30.0	30.0	30.0	36.0	30.0	
05~06	30.0	30.0	30.0	30.0	30.0	42.1	30.0	
06~07	33.7	30.3	30.0	30.0	30.0	50.8	32.1	
07~08	31.9	30.0	30.0	30.0	30.0	47.6	31.3	
08~09	30.0	30.0	30.0	30.0	30.0	41.6	30.3	
09~10	30.0	30.0	30.0	30.0	30.0	42.6	30.2	
10~11	30.0	30.0	30.0	30.0	30.0	40.2	30.1	
11~12	30.0	30.0	30.0	30.0	30.0	39.7	30.2	
12~13	38.5	35.9	30.0	30.0	30.0	58.9	34.9	
13~14	30.0	30.0	30.0	30.0	30.0	38.2	30.1	
14~15	32.6	30.0	30.0	30.0	30.0	49.4	30.9	
15~16	30.0	30.0	30.0	30.0	30.0	42.9	30.1	
16~17	31.5	30.0	30.0	30.0	30.0	56.6	32.2	
17~18	30.0	30.0	30.0	30.0	30.0	46.4	30.4	
18~19	30.0	30.0	30.0	30.0	30.0	49.1	30.3	
19~20	34.7	32.2	30.0	30.0	30.0	48.3	31.8	
20~21	30.0	30.0	30.0	30.0	30.0	39.5	30.0	
21~22	30.6	30.0	30.0	30.0	30.0	47.4	30.6	
22~23	31.9	30.0	30.0	30.0	30.0	45.7	30.8	
23~24	30.0	30.0	30.0	30.0	30.0	30.0	30.0	

註：監測起始時間為當日0時。

附錄Ⅳ.3-48 102縣道之新社橋104年5月假日振動逐時監測結果

監測日期：2015/5/16～2015/5/17　　單位：dB

時間L值	L_5	L_{10}	L_{50}	L_{90}	L_{95}	L_{max}	L_{eq}	備註
00~01	30.0	30.0	30.0	30.0	30.0	36.1	30.0	
01~02	30.0	30.0	30.0	30.0	30.0	46.4	30.4	
02~03	30.0	30.0	30.0	30.0	30.0	41.7	30.1	
03~04	31.3	30.0	30.0	30.0	30.0	48.8	30.7	
04~05	30.0	30.0	30.0	30.0	30.0	36.4	30.0	
05~06	30.0	30.0	30.0	30.0	30.0	45.5	30.1	
06~07	30.0	30.0	30.0	30.0	30.0	44.7	30.2	
07~08	30.0	30.0	30.0	30.0	30.0	47.0	30.6	
08~09	30.0	30.0	30.0	30.0	30.0	52.0	30.8	
09~10	30.0	30.0	30.0	30.0	30.0	43.0	30.1	
10~11	30.0	30.0	30.0	30.0	30.0	39.4	30.1	
11~12	32.3	30.5	30.0	30.0	30.0	44.2	30.7	
12~13	30.2	30.0	30.0	30.0	30.0	46.7	30.5	
13~14	34.3	31.9	30.0	30.0	30.0	44.1	31.1	
14~15	30.0	30.0	30.0	30.0	30.0	47.8	30.2	
15~16	30.0	30.0	30.0	30.0	30.0	43.1	30.1	
16~17	30.0	30.0	30.0	30.0	30.0	43.1	30.2	
17~18	30.0	30.0	30.0	30.0	30.0	46.2	30.3	
18~19	33.0	30.0	30.0	30.0	30.0	49.5	31.4	
19~20	30.0	30.0	30.0	30.0	30.0	38.7	30.1	
20~21	30.0	30.0	30.0	30.0	30.0	39.2	30.0	
21~22	30.0	30.0	30.0	30.0	30.0	49.8	30.7	
22~23	30.0	30.0	30.0	30.0	30.0	35.6	30.0	
23~24	30.0	30.0	30.0	30.0	30.0	37.4	30.0	

註：監測起始時間為當日0時。

附錄Ⅳ.3-49 過港部落104年5月非假日振動逐時監測結果

監測日期：2015/5/15～2015/5/16　　單位：dB

時間L值	L_5	L_{10}	L_{50}	L_{90}	L_{95}	L_{max}	L_{eq}	備註
00~01	30.0	30.0	30.0	30.0	30.0	32.4	30.0	
01~02	30.0	30.0	30.0	30.0	30.0	30.0	30.0	
02~03	30.0	30.0	30.0	30.0	30.0	30.0	30.0	
03~04	30.0	30.0	30.0	30.0	30.0	31.1	30.0	
04~05	30.0	30.0	30.0	30.0	30.0	30.0	30.0	
05~06	30.0	30.0	30.0	30.0	30.0	30.0	30.0	
06~07	30.0	30.0	30.0	30.0	30.0	36.8	30.0	
07~08	30.0	30.0	30.0	30.0	30.0	37.5	30.1	
08~09	30.0	30.0	30.0	30.0	30.0	40.6	30.1	
09~10	30.0	30.0	30.0	30.0	30.0	34.6	30.0	
10~11	30.0	30.0	30.0	30.0	30.0	35.7	30.0	
11~12	30.0	30.0	30.0	30.0	30.0	30.0	30.0	
12~13	30.0	30.0	30.0	30.0	30.0	34.3	30.0	
13~14	30.0	30.0	30.0	30.0	30.0	34.6	30.0	
14~15	30.0	30.0	30.0	30.0	30.0	38.1	30.0	
15~16	30.0	30.0	30.0	30.0	30.0	35.0	30.0	
16~17	30.0	30.0	30.0	30.0	30.0	35.9	30.0	
17~18	30.0	30.0	30.0	30.0	30.0	39.8	30.1	
18~19	30.0	30.0	30.0	30.0	30.0	38.1	30.0	
19~20	30.0	30.0	30.0	30.0	30.0	41.2	30.1	
20~21	30.0	30.0	30.0	30.0	30.0	37.6	30.1	
21~22	30.0	30.0	30.0	30.0	30.0	38.7	30.1	
22~23	30.0	30.0	30.0	30.0	30.0	38.7	30.0	
23~24	30.0	30.0	30.0	30.0	30.0	35.6	30.0	

註：監測起始時間為當日16時。

附錄Ⅳ.3-50 過港部落104年5月假日振動逐時監測結果

監測日期：2015/5/16～2015/5/17　　單位：dB

時間L值	L_5	L_{10}	L_{50}	L_{90}	L_{95}	L_{max}	L_{eq}	備註
00~01	30.0	30.0	30.0	30.0	30.0	37.9	30.0	
01~02	30.0	30.0	30.0	30.0	30.0	30.0	30.0	
02~03	30.0	30.0	30.0	30.0	30.0	30.0	30.0	
03~04	30.0	30.0	30.0	30.0	30.0	35.0	30.0	
04~05	30.0	30.0	30.0	30.0	30.0	34.3	30.0	
05~06	30.0	30.0	30.0	30.0	30.0	33.9	30.0	
06~07	30.0	30.0	30.0	30.0	30.0	35.3	30.0	
07~08	30.0	30.0	30.0	30.0	30.0	37.9	30.1	
08~09	30.0	30.0	30.0	30.0	30.0	39.0	30.1	
09~10	30.0	30.0	30.0	30.0	30.0	34.2	30.0	
10~11	30.0	30.0	30.0	30.0	30.0	42.3	30.1	
11~12	30.0	30.0	30.0	30.0	30.0	33.2	30.0	
12~13	30.0	30.0	30.0	30.0	30.0	34.0	30.0	
13~14	30.0	30.0	30.0	30.0	30.0	39.0	30.0	
14~15	30.0	30.0	30.0	30.0	30.0	31.6	30.0	
15~16	30.0	30.0	30.0	30.0	30.0	39.5	30.0	
16~17	30.0	30.0	30.0	30.0	30.0	35.9	30.0	
17~18	30.0	30.0	30.0	30.0	30.0	36.6	30.0	
18~19	30.0	30.0	30.0	30.0	30.0	36.5	30.0	
19~20	30.0	30.0	30.0	30.0	30.0	36.5	30.0	
20~21	30.0	30.0	30.0	30.0	30.0	32.1	30.0	
21~22	30.0	30.0	30.0	30.0	30.0	30.0	30.0	
22~23	30.0	30.0	30.0	30.0	30.0	39.6	30.0	
23~24	30.0	30.0	30.0	30.0	30.0	30.0	30.0	

註：監測起始時間為當日10時。

附錄Ⅳ.3-51 台2省道與102甲縣道交叉口104年6月非假日振動逐時監測結果

監測日期：2015/6/18～2015/6/19　　單位：dB

時間L值	L_5	L_{10}	L_{50}	L_{90}	L_{95}	L_{max}	L_{eq}	備註
00~01	33.7	30.0	30.0	30.0	30.0	46.0	31.6	
01~02	34.7	30.0	30.0	30.0	30.0	49.8	32.3	
02~03	38.2	30.5	30.0	30.0	30.0	48.7	33.0	
03~04	40.3	35.4	30.0	30.0	30.0	50.1	33.8	
04~05	41.9	38.1	30.0	30.0	30.0	48.0	34.7	
05~06	41.8	38.6	30.0	30.0	30.0	49.6	34.9	
06~07	39.7	36.2	30.0	30.0	30.0	47.6	33.6	
07~08	39.6	37.1	30.0	30.0	30.0	51.1	34.0	
08~09	41.2	38.8	30.0	30.0	30.0	52.4	35.4	
09~10	39.2	35.8	30.0	30.0	30.0	49.5	33.3	
11~12	39.4	36.1	30.0	30.0	30.0	55.7	33.6	
11~12	38.8	35.4	30.0	30.0	30.0	45.8	33.1	
12~13	36.5	33.0	30.0	30.0	30.0	46.9	32.0	
13~14	40.4	36.8	30.0	30.0	30.0	52.8	34.6	
14~15	42.5	38.9	30.0	30.0	30.0	56.4	37.1	
15~16	40.6	37.4	30.0	30.0	30.0	54.8	35.0	
16~17	36.7	32.7	30.0	30.0	30.0	50.0	32.2	
17~18	34.1	30.9	30.0	30.0	30.0	46.0	31.3	
18~19	33.1	30.0	30.0	30.0	30.0	51.0	31.4	
19~20	31.4	30.0	30.0	30.0	30.0	48.3	31.2	
20~21	34.3	30.0	30.0	30.0	30.0	48.4	31.6	
21~22	31.9	30.0	30.0	30.0	30.0	52.0	31.6	
22~23	33.5	30.0	30.0	30.0	30.0	47.8	31.7	
23~24	34.8	30.0	30.0	30.0	30.0	53.8	32.3	

註：監測起始時間為當日0時。

附錄Ⅳ.3-52 台2省道與102甲縣道交叉口104年6月假日振動逐時監測結果

監測日期：2015/6/19～2015/6/20　　單位：dB

時間L值	L_5	L_{10}	L_{50}	L_{90}	L_{95}	L_{max}	L_{eq}	備註
00~01	30.0	30.0	30.0	30.0	30.0	45.1	30.6	
01~02	30.0	30.0	30.0	30.0	30.0	46.0	30.6	
02~03	30.0	30.0	30.0	30.0	30.0	49.9	31.2	
03~04	31.7	30.0	30.0	30.0	30.0	50.1	32.0	
04~05	33.8	30.0	30.0	30.0	30.0	52.2	32.2	
05~06	37.0	30.0	30.0	30.0	30.0	47.9	32.4	
06~07	35.0	30.0	30.0	30.0	30.0	47.4	32.0	
07~08	39.2	34.3	30.0	30.0	30.0	50.9	33.6	
08~09	39.5	37.3	30.0	30.0	30.0	48.5	34.0	
09~10	36.8	33.6	30.0	30.0	30.0	52.4	32.8	
10~11	35.1	30.0	30.0	30.0	30.0	54.0	33.0	
11~12	30.0	30.0	30.0	30.0	30.0	43.9	30.6	
12~13	30.2	30.0	30.0	30.0	30.0	43.9	30.6	
13~14	30.0	30.0	30.0	30.0	30.0	43.3	30.4	
14~15	30.0	30.0	30.0	30.0	30.0	43.9	30.3	
15~16	30.6	30.0	30.0	30.0	30.0	45.4	30.6	
16~17	30.8	30.0	30.0	30.0	30.0	43.3	30.6	
17~18	30.0	30.0	30.0	30.0	30.0	41.5	30.2	
18~19	30.0	30.0	30.0	30.0	30.0	44.0	30.2	
19~20	30.0	30.0	30.0	30.0	30.0	45.7	30.3	
20~21	30.0	30.0	30.0	30.0	30.0	45.8	30.6	
21~22	30.0	30.0	30.0	30.0	30.0	48.0	30.7	
22~23	31.1	30.0	30.0	30.0	30.0	46.9	31.5	
23~24	31.6	30.0	30.0	30.0	30.0	47.8	31.5	

註：監測起始時間為當日0時。

附錄Ⅳ.3-53 鹽寮海濱公園104年6月非假日振動逐時監測結果

監測日期：2015/6/18～2015/6/19　　單位：dB

時間L值	L_5	L_{10}	L_{50}	L_{90}	L_{95}	L_{max}	L_{eq}	備註
00~01	42.2	36.6	30.0	30.0	30.0	54.2	36.0	
01~02	44.7	39.6	30.0	30.0	30.0	55.8	37.6	
02~03	45.4	42.0	30.0	30.0	30.0	55.1	38.3	
03~04	47.2	44.5	30.0	30.0	30.0	58.9	40.1	
04~05	47.2	44.7	30.0	30.0	30.0	56.8	40.1	
05~06	47.9	45.9	30.0	30.0	30.0	55.2	40.9	
06~07	47.7	45.2	30.0	30.0	30.0	56.0	40.4	
07~08	47.4	45.0	30.0	30.0	30.0	56.0	40.0	
08~09	46.3	43.6	30.0	30.0	30.0	55.0	38.9	
09~10	47.5	45.1	30.0	30.0	30.0	56.5	40.2	
10~11	48.0	45.8	30.0	30.0	30.0	56.2	40.7	
11~12	47.7	45.1	30.0	30.0	30.0	55.6	40.4	
12~13	47.3	45.2	30.0	30.0	30.0	54.2	40.1	
13~14	47.5	45.0	30.0	30.0	30.0	54.8	40.3	
14~15	46.4	43.8	30.0	30.0	30.0	55.2	39.0	
15~16	47.0	44.3	30.0	30.0	30.0	57.0	39.9	
16~17	45.8	42.3	30.0	30.0	30.0	56.2	38.3	
17~18	45.6	41.9	30.0	30.0	30.0	53.7	38.1	
18~19	43.5	39.3	30.0	30.0	30.0	56.5	37.0	
19~20	43.2	37.8	30.0	30.0	30.0	53.0	36.0	
20~21	43.7	39.2	30.0	30.0	30.0	53.8	36.7	
21~22	44.2	40.1	30.0	30.0	30.0	54.6	37.1	
22~23	39.3	30.8	30.0	30.0	30.0	53.0	34.4	
23~24	41.0	33.9	30.0	30.0	30.0	61.1	35.9	

註：監測起始時間為當日0時。

附錄Ⅳ.3-54 鹽寮海濱公園104年6月假日振動逐時監測結果

監測日期：2015/6/19～2015/6/20　　單位：dB

時間L值	L_5	L_{10}	L_{50}	L_{90}	L_{95}	L_{max}	L_{eq}	備註
00~01	43.2	37.1	30.0	30.0	30.0	55.0	36.5	
01~02	42.6	36.7	30.0	30.0	30.0	57.0	36.7	
02~03	45.5	41.9	30.0	30.0	30.0	61.5	38.8	
03~04	47.3	44.4	30.0	30.0	30.0	56.7	40.0	
04~05	47.4	45.1	30.0	30.0	30.0	57.3	40.2	
05~06	48.1	45.6	30.0	30.0	30.0	56.0	40.7	
06~07	47.0	43.8	30.0	30.0	30.0	56.7	39.7	
07~08	46.7	43.5	30.0	30.0	30.0	56.8	39.3	
08~09	47.1	43.9	30.0	30.0	30.0	57.2	39.8	
09~10	46.7	43.9	30.0	30.0	30.0	55.9	39.3	
10~11	47.4	45.0	30.0	30.0	30.0	58.2	40.2	
11~12	46.9	44.3	30.0	30.0	30.0	55.8	39.6	
12~13	46.6	44.2	30.0	30.0	30.0	53.8	39.3	
13~14	46.1	43.3	30.0	30.0	30.0	55.1	38.8	
14~15	46.1	42.8	30.0	30.0	30.0	54.5	38.6	
15~16	44.1	40.7	30.0	30.0	30.0	58.5	37.8	
16~17	44.2	40.4	30.0	30.0	30.0	57.8	37.2	
17~18	44.9	40.5	30.0	30.0	30.0	54.6	37.5	
18~19	41.5	36.2	30.0	30.0	30.0	53.5	35.4	
19~20	39.3	32.6	30.0	30.0	30.0	57.2	35.4	
20~21	42.0	34.5	30.0	30.0	30.0	54.1	35.6	
21~22	41.8	33.9	30.0	30.0	30.0	53.7	35.6	
22~23	35.9	30.0	30.0	30.0	30.0	53.3	33.8	
23~24	39.8	33.1	30.0	30.0	30.0	54.8	35.1	

註：監測起始時間為當日0時。

附錄Ⅳ.3-55 福隆街上104年6月非假日振動逐時監測結果

監測日期：2015/6/18～2015/6/19　　單位：dB

時間L值	L_5	L_{10}	L_{50}	L_{90}	L_{95}	L_{max}	L_{eq}	備註
00~01	52.3	47.3	30.0	30.0	30.0	64.9	45.2	
01~02	52.7	47.8	30.0	30.0	30.0	65.0	45.6	
02~03	55.0	51.1	30.0	30.0	30.0	67.8	47.4	
03~04	56.7	53.8	33.7	30.0	30.0	66.4	49.2	
04~05	56.8	54.7	37.6	30.0	30.0	63.4	49.5	
05~06	57.3	54.9	38.3	30.0	30.0	67.3	50.0	
06~07	56.1	53.6	35.7	30.0	30.0	65.0	48.8	
07~08	55.5	52.9	35.5	30.0	30.0	65.1	48.3	
08~09	54.5	51.7	33.8	30.0	30.0	61.7	46.8	
09~10	55.2	53.0	36.9	30.0	30.0	63.3	47.9	
11~12	56.2	53.9	38.0	30.0	30.0	65.3	48.9	
11~12	55.6	53.3	37.5	30.0	30.0	63.1	48.3	
12~13	55.6	53.3	37.9	30.0	30.0	62.4	48.5	
13~14	55.6	53.7	38.0	30.0	30.0	64.9	48.6	
14~15	54.1	51.4	33.2	30.0	30.0	62.6	46.6	
15~16	55.3	52.5	35.9	30.0	30.0	63.1	47.7	
16~17	52.7	49.3	32.5	30.0	30.0	61.4	45.3	
17~18	53.8	50.3	33.0	30.0	30.0	64.5	46.0	
18~19	51.9	47.6	30.0	30.0	30.0	64.1	44.8	
19~20	52.0	47.3	30.0	30.0	30.0	63.0	44.9	
20~21	52.7	47.8	30.0	30.0	30.0	63.9	45.2	
21~22	52.9	48.5	30.0	30.0	30.0	63.5	45.1	
22~23	48.0	42.0	30.0	30.0	30.0	64.2	42.5	
23~24	49.9	43.3	30.0	30.0	30.0	63.0	43.2	

註：監測起始時間為當日0時。

附錄Ⅳ.3-56 福隆街上104年6月假日振動逐時監測結果

監測日期：2015/6/19～2015/6/20　　單位：dB

時間L值	L_5	L_{10}	L_{50}	L_{90}	L_{95}	L_{max}	L_{eq}	備註
00~01	51.7	46.4	30.0	30.0	30.0	63.7	44.6	
01~02	52.0	46.5	30.0	30.0	30.0	62.2	44.6	
02~03	54.6	50.4	30.0	30.0	30.0	64.8	47.1	
03~04	56.2	53.4	34.7	30.0	30.0	66.3	48.7	
04~05	56.4	54.0	36.2	30.0	30.0	63.6	49.0	
05~06	56.4	53.7	35.1	30.0	30.0	65.0	48.9	
06~07	55.7	52.4	32.3	30.0	30.0	65.5	48.0	
07~08	54.5	51.7	34.1	30.0	30.0	64.5	47.2	
08~09	55.1	52.5	36.9	30.0	30.0	63.8	47.7	
09~10	53.8	51.1	36.0	30.0	30.0	62.1	46.4	
10~11	53.4	51.2	39.3	30.0	30.0	61.2	46.6	
11~12	51.9	49.4	38.0	30.0	30.0	62.3	45.2	
12~13	50.6	48.1	37.9	30.0	30.0	60.1	44.2	
13~14	50.6	47.5	36.3	30.0	30.0	61.2	43.9	
14~15	50.6	47.2	35.6	30.0	30.0	61.0	43.7	
15~16	46.7	42.9	33.5	30.0	30.0	58.0	40.9	
16~17	47.3	43.7	33.5	30.0	30.0	60.7	41.5	
17~18	49.8	46.3	33.3	30.0	30.0	61.1	42.9	
18~19	47.9	43.5	31.1	30.0	30.0	59.7	41.5	
19~20	48.3	43.1	30.0	30.0	30.0	61.7	41.9	
20~21	49.5	43.7	30.0	30.0	30.0	62.2	42.8	
21~22	50.2	43.9	30.0	30.0	30.0	61.4	43.3	
22~23	46.7	38.9	30.0	30.0	30.0	59.9	41.2	
23~24	48.0	41.4	30.0	30.0	30.0	63.1	42.2	

註：監測起始時間為當日0時。

附錄Ⅳ.3-57 102縣道之新社橋104年6月非假日振動逐時監測結果

監測日期：2015/6/15～2015/6/16　　單位：dB

時間L值	L_5	L_{10}	L_{50}	L_{90}	L_{95}	L_{max}	L_{eq}	備註
00~01	31.7	30.6	30.0	30.0	30.0	46.4	30.5	
01~02	30.0	30.0	30.0	30.0	30.0	41.0	30.2	
02~03	30.0	30.0	30.0	30.0	30.0	45.3	30.2	
03~04	30.0	30.0	30.0	30.0	30.0	47.1	30.2	
04~05	31.5	30.0	30.0	30.0	30.0	38.5	30.2	
05~06	30.0	30.0	30.0	30.0	30.0	54.0	30.6	
06~07	30.1	30.0	30.0	30.0	30.0	46.3	30.3	
07~08	30.0	30.0	30.0	30.0	30.0	48.3	30.3	
08~09	30.0	30.0	30.0	30.0	30.0	46.5	30.4	
09~10	30.0	30.0	30.0	30.0	30.0	48.2	30.5	
10~11	30.6	30.0	30.0	30.0	30.0	46.0	30.8	
11~12	32.5	30.0	30.0	30.0	30.0	48.3	31.4	
12~13	30.0	30.0	30.0	30.0	30.0	45.4	30.6	
13~14	30.0	30.0	30.0	30.0	30.0	46.4	30.8	
14~15	30.8	30.0	30.0	30.0	30.0	46.2	30.6	
15~16	36.1	31.0	30.0	30.0	30.0	58.3	33.9	
16~17	35.5	33.5	30.0	30.0	30.0	44.2	31.6	
17~18	31.4	30.0	30.0	30.0	30.0	44.6	30.8	
18~19	36.4	34.1	30.0	30.0	30.0	49.3	32.6	
19~20	30.7	30.0	30.0	30.0	30.0	45.6	30.9	
20~21	30.0	30.0	30.0	30.0	30.0	46.8	30.7	
21~22	30.0	30.0	30.0	30.0	30.0	44.5	30.2	
22~23	30.0	30.0	30.0	30.0	30.0	42.8	30.0	
23~24	30.0	30.0	30.0	30.0	30.0	46.4	30.4	

註：監測起始時間為當日0時。

附錄Ⅳ.3-58 102 縣道之新社橋104年6月假日振動逐時監測結果

監測日期：2015/6/14～2015/6/15　　單位：dB

時間L值	L_5	L_{10}	L_{50}	L_{90}	L_{95}	L_{max}	L_{eq}	備註
00~01	30.0	30.0	30.0	30.0	30.0	38.9	30.0	
01~02	30.0	30.0	30.0	30.0	30.0	34.6	30.0	
02~03	30.0	30.0	30.0	30.0	30.0	35.0	30.0	
03~04	30.0	30.0	30.0	30.0	30.0	30.8	30.0	
04~05	30.0	30.0	30.0	30.0	30.0	34.8	30.0	
05~06	30.0	30.0	30.0	30.0	30.0	32.4	30.0	
06~07	30.0	30.0	30.0	30.0	30.0	35.8	30.0	
07~08	30.0	30.0	30.0	30.0	30.0	41.5	30.1	
08~09	30.0	30.0	30.0	30.0	30.0	40.3	30.0	
09~10	30.0	30.0	30.0	30.0	30.0	41.4	30.2	
11~12	30.0	30.0	30.0	30.0	30.0	40.4	30.2	
11~12	32.3	30.0	30.0	30.0	30.0	44.3	30.7	
12~13	30.0	30.0	30.0	30.0	30.0	46.4	30.6	
13~14	30.0	30.0	30.0	30.0	30.0	44.8	30.3	
14~15	30.0	30.0	30.0	30.0	30.0	43.7	30.2	
15~16	30.0	30.0	30.0	30.0	30.0	42.9	30.2	
16~17	30.0	30.0	30.0	30.0	30.0	43.3	30.3	
17~18	30.8	30.0	30.0	30.0	30.0	51.7	30.7	
18~19	30.0	30.0	30.0	30.0	30.0	44.3	30.3	
19~20	30.0	30.0	30.0	30.0	30.0	45.5	30.3	
20~21	30.0	30.0	30.0	30.0	30.0	47.1	30.2	
21~22	30.0	30.0	30.0	30.0	30.0	39.1	30.0	
22~23	30.0	30.0	30.0	30.0	30.0	30.0	30.0	
23~24	30.0	30.0	30.0	30.0	30.0	39.4	30.0	

註：監測起始時間為當日0時。

附錄Ⅳ.3-59 過港部落104年6月非假日振動逐時監測結果

監測日期：2015/6/15～2015/6/16　　單位：dB

時間L值	L_5	L_{10}	L_{50}	L_{90}	L_{95}	L_{max}	L_{eq}	備註
00~01	30.0	30.0	30.0	30.0	30.0	39.5	30.0	
01~02	30.0	30.0	30.0	30.0	30.0	32.0	30.0	
02~03	30.0	30.0	30.0	30.0	30.0	37.2	30.0	
03~04	30.0	30.0	30.0	30.0	30.0	30.0	30.0	
04~05	30.0	30.0	30.0	30.0	30.0	30.0	30.0	
05~06	30.0	30.0	30.0	30.0	30.0	31.3	30.0	
06~07	30.0	30.0	30.0	30.0	30.0	36.4	30.0	
07~08	30.0	30.0	30.0	30.0	30.0	40.3	30.0	
08~09	30.0	30.0	30.0	30.0	30.0	38.8	30.0	
09~10	30.0	30.0	30.0	30.0	30.0	37.0	30.0	
10~11	30.0	30.0	30.0	30.0	30.0	41.7	30.1	
11~12	30.0	30.0	30.0	30.0	30.0	42.9	30.7	
12~13	30.0	30.0	30.0	30.0	30.0	35.5	30.0	
13~14	30.0	30.0	30.0	30.0	30.0	40.5	30.0	
14~15	30.0	30.0	30.0	30.0	30.0	37.2	30.0	
15~16	30.0	30.0	30.0	30.0	30.0	31.8	30.0	
16~17	30.0	30.0	30.0	30.0	30.0	38.9	30.0	
17~18	30.0	30.0	30.0	30.0	30.0	42.3	30.1	
18~19	30.0	30.0	30.0	30.0	30.0	36.1	30.0	
19~20	30.0	30.0	30.0	30.0	30.0	36.6	30.1	
20~21	30.0	30.0	30.0	30.0	30.0	36.2	30.0	
21~22	30.0	30.0	30.0	30.0	30.0	34.3	30.0	
22~23	30.0	30.0	30.0	30.0	30.0	36.8	30.0	
23~24	30.0	30.0	30.0	30.0	30.0	35.4	30.0	

註：監測起始時間為當日0時。

附錄Ⅳ.3-60 過港部落104年6月假日振動逐時監測結果

監測日期：2015/6/14～2015/6/15　　單位：dB

時間L值	L_5	L_{10}	L_{50}	L_{90}	L_{95}	L_{max}	L_{eq}	備註
00~01	30.0	30.0	30.0	30.0	30.0	33.0	30.0	
01~02	30.0	30.0	30.0	30.0	30.0	30.0	30.0	
02~03	30.0	30.0	30.0	30.0	30.0	30.0	30.0	
03~04	30.0	30.0	30.0	30.0	30.0	30.0	30.0	
04~05	30.0	30.0	30.0	30.0	30.0	30.0	30.0	
05~06	30.0	30.0	30.0	30.0	30.0	30.0	30.0	
06~07	30.0	30.0	30.0	30.0	30.0	39.3	30.0	
07~08	30.0	30.0	30.0	30.0	30.0	37.2	30.0	
08~09	30.0	30.0	30.0	30.0	30.0	37.3	30.0	
09~10	30.0	30.0	30.0	30.0	30.0	37.3	30.0	
10~11	30.0	30.0	30.0	30.0	30.0	38.2	30.0	
11~12	30.0	30.0	30.0	30.0	30.0	33.5	30.0	
12~13	30.0	30.0	30.0	30.0	30.0	33.8	30.0	
13~14	30.0	30.0	30.0	30.0	30.0	35.2	30.0	
14~15	30.0	30.0	30.0	30.0	30.0	39.1	30.1	
15~16	30.0	30.0	30.0	30.0	30.0	34.4	30.0	
16~17	30.0	30.0	30.0	30.0	30.0	43.4	30.1	
17~18	30.0	30.0	30.0	30.0	30.0	36.4	30.0	
18~19	30.0	30.0	30.0	30.0	30.0	44.5	30.1	
19~20	30.0	30.0	30.0	30.0	30.0	40.4	30.0	
20~21	30.0	30.0	30.0	30.0	30.0	37.0	30.0	
21~22	30.0	30.0	30.0	30.0	30.0	38.5	30.0	
22~23	30.0	30.0	30.0	30.0	30.0	32.3	30.0	
23~24	30.0	30.0	30.0	30.0	30.0	39.9	30.0	

註：監測起始時間為當日0時。

附錄 IV.3-61 噪音及振動量測現場紀錄(104 年 4 月
台 2 省道與 102 甲縣道交叉口)(續 1)

FF-0210-N(20150101)

環境噪音、振動檢測作業逐時調查現場記錄

測站名稱：台二省道與102甲縣道交叉口　　樣品編號：T2 0426N，T2 0427N

時間	狀況說明（含氣象條件、特殊音源、振源及背景圖示等）	時間	狀況說明（含氣象條件、特殊音源、振源及背景圖示等）
00 ~ 01	機車引擎聲(N)	12 ~ 13	
01 ~ 02		13 ~ 14	
02 ~ 03		14 ~ 15	
03 ~ 04	車輛經過(N)	15 ~ 16	
04 ~ 05	車輛經過(N)	16 ~ 17	
05 ~ 06		17 ~ 18	重型車輛引擎聲(N)
06 ~ 07		18 ~ 19	
07 ~ 08		19 ~ 20	
08 ~ 09		20 ~ 21	
09 ~ 10		21 ~ 22	
10 ~ 11	機車引擎聲(N)	22 ~ 23	
11 ~ 12		23 ~ 24	

現場特殊狀況說明：
△ 測站位於台二省道馬道路口
△ 台二省道車流量大、常有大型車輛急彎過
△ 測站旁有人員活動力

檢測起訖時期：4 月 25 日 00：00 至 4 月 27 日 00：00

噪音測量數據：
環境噪音：L_{eq}：68.8 dB(A)；L_{max}：66.3 dB(A)；L_{90}：69.0 dB(A)
背景振動：L_{eq}：30.0 dB；L_{max}：30.0 dB

氣象概況說明：
溫度：18.5℃~25.6℃；風速：<0.1~0.8 m/s；天氣概況：晴~晴
濕度：60~88 %；風向：靜風~西南西；大氣壓力：760~758 mmHg
最後檢驗日期：2015 年 4 月 24 日（如超過一週則不需填寫）

儀器保養檢驗資料：L：/R0105/15/2015-04/V_{rms}/T2/T2 0426.427

品保品管課：顏振名 2015.5.5

附錄 IV.3-61 噪音及振動量測現場紀錄(104 年 4 月
台 2 省道與 102 甲縣道交叉口)

FF-0200-N(20150101)

環境噪音、振動檢測現場狀況記錄

計畫編號：R0105　　計畫期數：05
測站名稱：台二省道與102甲縣道交叉口
檢測人員：沈基鵬，林友祥，羅孟傑　　採樣行程編號：GBNV150401BK0
檢測日期：2015.4.24～2015.4.27(假日)，2015.4.27，2015.4.28(非假日)　樣品編號：T2 0426N，T2 0427N

一. 測定儀器說明：
1. 噪音計(廠牌/型號/儀器編號/麥克風編號)
☑RION/NL-32/00240663/80314　☐RION/NL-32/00241450/311901　☐RION/NL-32/00451248/311856
☐RION/NL-32/00620162/102858　☐RION/NL-32/01020281/103391　☐RION/NA-28/00780978/01320
☐其它：_____。　☑是 ☐否 使用訊號延長線NAA-004-29。
2. 聲音校正器(廠牌/型號/儀器編號)
☐RION/NC-74/34251562　☑RION/NC-74/35105067　☐其它：_____。
3. 振動計(廠牌/型號/儀器編號/拾振器編號)
☐RION/VM-52A/00490944/94125　☐RION/VM-52A/00680750/93609　☐RION/VM-52A/00190878/93441
☐RION/VM-52A/00791002/04585　☐RION/VM-52A/00621651/25991　☐RION/VM-52A/00621652/25992
☐RION/VM-53A/00830356/30615　☑RION/VM-53A/00140756/31053　☐其它：_____。
4. 振動校正器(廠牌/型號/儀器編號)
☑RING-IN/VP-303/XUI12160694　☐其它：_____。
5. 風速風向計(廠牌/型號/儀器編號)
☐YOUNG/05103/15116　☐YOUNG/05103/29862　☑YOUNG/05103/27189　☐YOUNG/05103/46081
☐YOUNG/05103/54729　☐YOUNG/05103/58543　☐YOUNG/05103/62072　☐APRS/6577/A4133
☐其它：_____。

二. 檢測現場量測規範說明：
頻率權衡：☑ A權衡：☐ C權衡：☐ 其它：_____。動態特性：☑ Fast；☐ Slow；☐其它：_____。
取樣時距/次數：☑ 1次/sec，60次/min；☐ 其它：_____。
量測位準範圍：☐ 20~80 ☐ 20~90 ☐ 20~100 ☐ 20~110 ☑ 30~120 ☐ 40~130 ☐ 其它：_____(dB)。
聲音感應器距樓板高度/距地面高度(H)：米 cm / 14.0 cm。
聲音感應器距任何反射音源：☑至少1公尺以上；☐ 其它：_____。
主要音源種類：☑環境噪音；☐其它：_____。
適用法規標準：☐噪音管制區劃定作業準則(一般地區)；☑環境音量標準(道路交通噪音)；
☐其它：_____。
管制區分類：一般地區：☐第一類 ☐第二類 ☐第三類 ☐第四類 管制區。
道路交通噪音：☐第一類或第二類管制區內緊鄰未滿八公尺之道路。
☐第一類或第二類管制區內緊鄰八公尺以上之道路。
☐第三類或第四類管制區內緊鄰未滿八公尺之道路。
☑第三類或第四類管制區內緊鄰八公尺以上之道路。
☐其它：_____。
振動拾振器設置於平坦且堅硬水平、無破壞干擾及非高溫之地面：☑是 ☐否，振源傳導介面為 柏油路面。

三. 現場環境檢測位置平面簡圖：

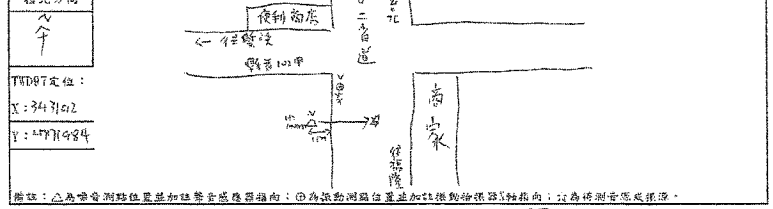

備註：△為噪音測點位置並加註聲音感應器指向；⊕為振動測點位置並加註振動檢測器軸指向；☆為檢測音源延伸。

品保品管課：顏振名 2015.5.5

附錄 IV.3-61 噪音及振動量測現場紀錄(104 年 5 月 台 2 省道與 102 甲縣道交叉口)(續 3)

FF-0200-N(20150101)

環境噪音、振動檢測現場狀況記錄

計畫編號：B0105　　計畫期數：05

測站名稱：台二省道與 102甲縣道 交叉口

檢測人員：羅藝傑、廖翔體、林文孫　　採樣行程編號：SBNV150506LW1

檢測日期：2015.5.15～2015.5.16(非假日)　　樣品編號：T205153 T205163

一、測定儀器說明：2015.5.16～2015.5.17 (假日)

1. 噪音計(廠牌/型號/儀器編號/麥克風編號)
☑RION/NL-32/00240663/89314　☐RION/NL-32/00241450/311901　☐RION/NL-32/00451248/311856
☐RION/NL-32/00620162/102858　☐RION/NL-32/01020281/103391　☐RION/NA-28/00780978/01320
☐其它：＿＿＿。　☑是 ☐否　使用訊號延長線NAA-004-01。

2. 聲音校正器(廠牌/型號/儀器編號)
☑RION/NC-74/34251562　☐RION/NC-74/35105087　☐其它：＿＿＿。

3. 振動計(廠牌/型號/儀器編號/拾振器編號)
☐RION/VM-52A/00490344/94125　☐RION/VM-52A/00680760/93600　☐RION/VM-52A/00190878/93441
☐RION/VM-52A/00791002/64585　☐RION/VM-52A/00621651/25991　☐RION/VM-52A/00621652/25992
☑RION/VM-53A/00830356/30615　☐RION/VM-53A/00140756/31053　☐其它：＿＿＿。

4. 振動校正器(廠牌/型號/儀器編號)
☑RING-IN/VP-303/XU112169694　☐其它：＿＿＿。

5. 風速風向計(廠牌/型號/儀器編號)
☐YOUNG/05103/15116　☑YOUNG/05103/25862　☐YOUNG/05103/27169　☐YOUNG/05103/40081
☐YOUNG/05103/54729　☐YOUNG/05103/58543　☐YOUNG/05103/62072　☐APRS/6577/A4133
☐其它：＿＿＿。

二、檢測現場管制規範說明：
頻率權衡：☑A權衡；☐C權衡；☐其它：＿＿＿。動態特性：☑Fast；☐Slow，☐其它：＿＿＿。
取樣時距/次數：☑1次/sec，60次/min；☐其它：＿＿＿。
量測位準範圍：☐20-80 ☐20-90 ☐20-100 ☐20-110 ☑30-120 ☐40-130 ☐其它：＿＿＿(dB)。
聲音感應器距離地面高度(H)：X cm / 146 cm。
聲音感應器距任何反射音源：☑至少1公尺以上；☐其它：＿＿＿。
主要音源種類：☑環境噪音；☐其它：＿＿＿。
適用法規標準：☐噪音管制區制定作業準則(一般地區)；☑環境音量標準(道路交通噪音)；
☐其它：＿＿＿。
管制區分類：一般地區：☐第一類 ☐第二類 ☐第三類 ☐第四類 管制區。
道路交通噪音：☐第一類或第二類管制區內緊鄰未滿八公尺之道路、
☐第一類或第二類管制區內緊鄰八公尺以上之道路、
☐第三類或第四類管制區內緊鄰未滿八公尺之道路、
☑第三類或第四類管制區內緊鄰八公尺以上之道路。
☐其它：＿＿＿。
振動拾振器設置於平坦且堅硬水平、無磁場干擾及非高溫之地面，☑是 ☐否，振源傳導介面為柏油路面。

三、現場環境檢測位置平面簡圖：



備註：☆為噪音測點位置並加註聲音感應器指向；◎為振動測點位置並加註振動拾振器X軸指向；◇為環境音源或振源。

品保品管課：周思穎 2015.5.20

附錄 IV.3-61 噪音及振動量測現場紀錄(104 年 4 月 台 2 省道與 102 甲縣道交叉口)(續 2)

FF-0210-N(20150101)

環境噪音、振動檢測作業逐時調查現場記錄

測站名稱：台二省道與102甲縣道交叉口　　樣品編號：~~T204176~~ 採樣日期 T204176, T204177

時間	狀況說明(含氣象條件、特殊音源、振源及背景圖表等)	時間	狀況說明(含氣象條件、特殊音源、振源及背景圖表等)
00 ～ 01	機車引擎聲(N)	12 ～ 13	車輛經過(N)
01 ～ 02		13 ～ 14	
02 ～ 03		14 ～ 15	車輛經過(N)
03 ～ 04		15 ～ 16	
04 ～ 05		16 ～ 17	
05 ～ 06		17 ～ 18	
06 ～ 07		18 ～ 19	
07 ～ 08	汽車引擎聲(N)	19 ～ 20	
08 ～ 09		20 ～ 21	
09 ～ 10	重型車輛喇叭聲(N)	21 ～ 22	機車引擎聲(N)
10 ～ 11		22 ～ 23	
11 ～ 12		23 ～ 24	

現場特殊狀況說明：
△ 測站位於台二省道與102甲縣道交叉口
△ 台二省道車流量大，常有大型車輛經過
△ 測站旁偶有人員活動

量測起始時間：4 月 27 日 00：00 至 4 月 28 日 00：00。
量測結果概述：
環境噪音：L_{eq}：73.7 dB(A)；L_{10}：68.9 dB(A)；L_{90}：71.5 dB(A)。
環境振動：L_{eq}：33.7 dB；L_{10}：31.1 dB。
氣象條件概述：
溫度：21.9～28.8 ℃ 濕度：40.1～ % 天氣狀況：起：晴 ～ 迄：晴。
風速：53～90 cm/s 風向：西南～西風 大氣壓力：758 ～ 757 mmHg
最近檢測日期：2015 年 4 月 24 日；☐如超過一週則不需填寫。
電子資料檔儲存位置：L:/B0105/15/2015-04/N1內/T2/T204176-77

品保品管課：賴振名 2015.5.5

附錄 IV.3-61 噪音及振動量測現場紀錄(104 年 5 月
台 2 省道與 102 甲縣道交叉口)(續 5)

FF-0210-N(20150101)

環境噪音、振動檢測作業逐時調查現場記錄

測站名稱：台二省道與102甲縣道交叉口　　樣品編號：T2 0515N

時間	狀況說明（含氣象條件、特殊音源、振源及背景因素等）	時間	狀況說明（含氣象條件、特殊音源、振源及背景因素等）
00 ～ 01		12 ～ 13	
01 ～ 02	車輛經過(V)	13 ～ 14	
02 ～ 03		14 ～ 15	
03 ～ 04	車輛經過(V)	15 ～ 16	
04 ～ 05		16 ～ 17	車輛引擎聲(N)
05 ～ 06		17 ～ 18	
06 ～ 07		18 ～ 19	
07 ～ 08		19 ～ 20	
08 ～ 09	車輛引擎聲(N)	20 ～ 21	
09 ～ 10		21 ～ 22	
10 ～ 11		22 ～ 23	車輛喇叭聲(N)
11 ～ 12		23 ～ 24	

現場特殊狀況說明：
△00～24時，因台2省道車流量大，且重車多，易影響噪音及振動測值。
△測站旁偶有車輛停放。

量測起始時間：5 月 15 日 07 ：00 至 5 月 16 日 00 ：00。
量測結果概述：
環境噪音： L_A：72.1 dB(A)； L_{50}：65.5 dB(A)； L_{90}：71.5 dB(A)。
環境振動： L_{V10}：[illegible] dB ；L_{V10max}：32.0 dB。
氣象條件概述：
溫度：23.1～23.2 ℃ 風速：0.1～0.1 m/s 天候狀況：(起) 晴 ～ (迄) 晴。
濕度：61～93 % 風向：[illegible] 大氣壓力：760 ～ 765 torr(mmHg)。
最近降雨日期：2015 年 5 月 12 日(□如超過一週則不需填寫)。
電子資料儲存位置：L:\B0105\55\2015-05\VM\T2 0515N.*

品保品管課：簡思敏 2015.5.22

附錄 IV.3-61 噪音及振動量測現場紀錄(104 年 5 月
台 2 省道與 102 甲縣道交叉口) (續 4)

FF-0210-N(20150101)

環境噪音、振動檢測作業逐時調查現場記錄

測站名稱：台二省道與102甲縣道交叉口　　樣品編號：T2 0515N

時間	狀況說明（含氣象條件、特殊音源、振源及背景因素等）	時間	狀況說明（含氣象條件、特殊音源、振源及背景因素等）
00 ～ 01	車輛喇叭聲(N)	12 ～ 13	車輛引擎聲(N)
01 ～ 02		13 ～ 14	車輛經過(V)
02 ～ 03		14 ～ 15	
03 ～ 04	車輛經過(V)	15 ～ 16	
04 ～ 05		16 ～ 17	
05 ～ 06	車輛引擎聲(N)	17 ～ 18	
06 ～ 07		18 ～ 19	
07 ～ 08		19 ～ 20	
08 ～ 09		20 ～ 21	
09 ～ 10		21 ～ 22	
10 ～ 11		22 ～ 23	
11 ～ 12		23 ～ 24	

現場特殊狀況說明：
△00～24時，因台2省道車流量大，且重車多，易影響噪音及振動測值。
△測站旁偶有車輛停放。

量測起始時間：5 月 15 日 07 ：00 至 5 月 16 日 00 ：00。
量測結果概述：
環境噪音： L_A：73.5 dB(A)； L_{50}：70.2 dB(A)； L_{90}：72.1 dB(A)。
環境振動： L_{V10}：32.9 dB ；L_{V10max}：33.0 dB。
氣象條件概述：
溫度：24.9～31.6 ℃ 風速：0.1～1.3 m/s 天候狀況：(起) 晴 ～ (迄) 晴。
濕度：62～92 % 風向：西南～東風 大氣壓力：760 ～ 765 torr(mmHg)。
最近降雨日期：2015 年 5 月 12 日(□如超過一週則不需填寫)。
電子資料儲存位置：L:\B0105\55\2015-05\VM\T2 0515N.*

品保品管課：簡思敏 2015.5.22

附4.3-34

附錄 IV.3-61 噪音及振動量測現場紀錄(104 年 6 月台 2 省道與 102 甲縣道交叉口)(續 7)

FF-0210-N(20150101)

環境噪音、振動檢測作業逐時調查現場記錄

測站名稱：台二省道與102甲縣道交叉口　　樣品編號：T20618N

時間	狀況說明（含氣象條件、特殊音源、振源及背景因素等）	時間	狀況說明（含氣象條件、特殊音源、振源及背景因素等）
00 ~ 01		12 ~ 13	車輛引擎聲(N)
01 ~ 02		13 ~ 14	
02 ~ 03		14 ~ 15	車輛引擎聲(N)　車輛經過(N)
03 ~ 04		15 ~ 16	
04 ~ 05		16 ~ 17	
05 ~ 06	車輛喇叭聲(N)	17 ~ 18	
06 ~ 07		18 ~ 19	
07 ~ 08		19 ~ 20	
08 ~ 09		20 ~ 21	
09 ~ 10		21 ~ 22	
10 ~ 11	車輛經過(N)	22 ~ 23	
11 ~ 12		23 ~ 24	

現場特殊狀況說明：

△測站位於台二省道專道路邊地區。

△00-24時台二省道車流量大，特別是型車車輛經過。

△測站旁住有人員活動

檢測起訖時間：6 月 18 日 00：00 至 6 月 19 日 00：00。

量測結果概述：

環境噪音：L_{eq}：69.8 (dB(A))；L_{50}：66.3 (dB(A))；L_d：65.9 (dB(A))。

環境振動：L_{v10}：38.8 dB；L_{v10n}：33.9 dB。

氣象條件概述：

溫度：26.0 ~ 32.6 ℃；風速：0.1 ~ 0.8 m/s；天氣狀況：(白) 晴 ~ (夜) 晴。

濕度：65 ~ 89 %；風向：西南 ~ 西南西；大氣壓力：750 ~ 752 mmHg。

機具保養日期：_____ 年 _____ 月 _____ 日（現場設備一週內不需保養）

原始資料紀錄檔案名稱：L:\180105(05)\2015-06\N\T20618N.*

品保品管課：[illegible] 2015.6.26

附錄 IV.3-61 噪音及振動量測現場紀錄(104 年 6 月台 2 省道與 102 甲縣道交叉口)(續 6)

FF-0200-N(20150101)

環境噪音、振動檢測現場狀況記錄

計畫編號：B0105　　計畫期程：05

測站名稱：台二省道與102甲縣道交叉口

檢測人員：[illegible]、[illegible]　　採樣行程編號：GBNV150525BLS

檢測日期：2015.6.18 ~ 2015.6.19(晚間)/2015.6.19 ~ 2015.6.20(日間)　樣品編號：~~[illegible]~~ T20618N(晚間) T20619N(日間)

一、測定儀器說明：

1. 噪音計(廠牌/型號/儀器編號/麥克風編號)
☑RION NL-52/00210063/36614　☐RION/NL-32/00241450/311901　☐RION/NL-32/00451245/311856
☐RION/NL-32/00820162/102856　☐RION/NL-32/01020281/103391　☐RION/NA-28/00780978/01320
☐其它：_____。　☑是 ☐否　使用校號延長線NAA-004-07。

2. 聲音校正器(廠牌/型號/儀器編號)
☑RION/NC-74/34251562　☐RION/NC-74/35106067　☐其它：_____。

3. 振動計(廠牌/型號/儀器編號/拾振器編號)
☑RION/VM-52A/00400944/94125　☐RION/VM-52A/00680760/93500　☐RION/VM-52A/00190878/93441
☐RION/VM-52A/00791002/04585　☐RION/VM-52A/00621651/25991　☐RION/VM-52A/00821652/25992
☐RION/VM-52A/00830356/30515　☐RION/VM-53A/00140756/31053　☐其它：_____。

4. 振動校正器(廠牌/型號/儀器編號)
☑RION-IN/VP-303/XU12100694　☐其它：_____。

5. 風速風向計(廠牌/型號/儀器編號)
☑YOUNG/05103/15116　☐YOUNG/05103/29862　☐YOUNG/05103/27169　☐YOUNG/05103/16081
☐YOUNG/05103/54729　☐YOUNG/05103/50543　☐YOUNG/05103/62072　☐AFRS/6577/44133
☐其它：_____。

二、檢測現場量測規範說明：

頻率權衡：☑A權衡；☐C權衡；☐其它：_____。動態特性：☑Fast；☐Slow；☐其它：_____。

取樣時距/次數：☑1次/sec，60次/min；☐其它：_____。

量測位準範圍：☐20-80 ☐30-90 ☐20-100 ☐20-110 ☑30-120 ☐40-130 ☐其它：_____(dB)。

噪音儀器距離地面高度/距地面高度(B)：_____ cm / 130 cm。

噪音儀器距任何反射音源：☑至少1公尺以上；☐其它：_____。

主要音源種類：☑環境噪音；☐其它：_____。

適用法規標準：☐噪音管制區到達作業準則(一般地區)；☑環境音量標準(道路交通噪音)；
☐其它：_____。

管制區分類：一般地區：☐第一類 ☐第二類 ☐第三類 ☐第四類 管制區。
道路交通噪音：☐第一類或第二類管制區內緊鄰未滿八公尺之道路。
☐第一類或第二類管制區內緊鄰八公尺以上之道路。
☐第三類或第四類管制區內緊鄰未滿八公尺之道路。
☑第三類或第四類管制區內緊鄰八公尺以上之道路。
☐其它：_____。

振動檢測點設置於平坦且堅硬水平、無障礙物之場及非高速之地面，☑是 ☐否，振源傳導介質為 地面路面。

三、現場環境噪音檢測位置平面圖：

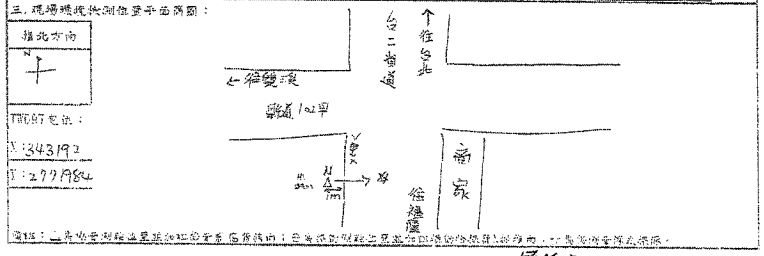

備註：□為噪音測點位置，☑為振動測點位置，□為噪音與振動測點位置，□為噪音與振動測點。

品保品管課：[illegible] 2015.6.26.

附錄 IV.3-61 噪音及振動量測現場紀錄(104 年 4 月鹽寮海濱公園)(續 9)

FF-0200-N(20150101)

環境噪音、振動檢測現場狀況記錄

計畫編號：B0105　　計畫期數：05

測站名稱：鹽寮海濱公園

檢測人員：林俊宗、羅嘉傑、謝[illegible]　　採樣行程編號：GBNV150401BM8

檢測日期：2015.4.26~2015.4.27(假日)、2015.4.27~2015.4.28(平日)　樣品編號：NL0436N、NL0437N

一、測定儀器說明：

1. 噪音計(廠牌/型號/儀器編號/麥克風編號)

☐RION/NL-32/00240663/89311　☐RION/NL-32/00451450/311901　☐RION/NL-32/00451248/311856

☐RION/NL-32/00620162/102858　☑RION/NL-32/01020281/103391　☐RION/NA-28/00780978/01320

☐其它：＿＿＿＿。　☑是 ☐否　使用訊號延長線NAA-004-05。

2. 聲音校正器(廠牌/型號/儀器編號)

☐RION/NC-74/34251562　☑RION/NC-74/35105067　☐其它：＿＿＿＿。

3. 振動計(廠牌/型號/儀器編號/拾振器編號)

☐RION/VM-52A/00490944/94125　☐RION/VM-52A/00680780/93600　☐RION/VM-52A/00190878/93441

☑RION/VM-52A/00791002/04585　☐RION/VM-52A/00621651/25991　☐RION/VM-52A/00621652/25992

☐RION/VM-53A/00850358/30615　☐RION/VM-53A/00140756/31053　☐其它：＿＿＿＿。

4. 振動校正器(廠牌/型號/儀器編號)

☑RING-IN/VP-303/XH12180694　☐其它：＿＿＿＿。

5. 風速風向計(廠牌/型號/儀器編號)

☑YOUNG/05103/15116　☐YOUNG/05103/29862　☐YOUNG/05103/27169　☐YOUNG/05103/46081

☐YOUNG/05103/54720　☐YOUNG/05103/58543　☐YOUNG/05103/62072　☐APRS/6577/A4133

☐其它：＿＿＿＿。

二、檢測現場噪音測規範說明：

頻率權衡：☑ A權衡；☐ C權衡；☐ 其它：＿＿＿。動態特性：☑ Fast；☐ Slow；☐其它：＿＿＿。

取樣時距/次數：☑ 1次/sec；60次/min；☐ 其它：＿＿＿＿。

量測位準範圍：☐ 20-80 ☐ 20-90 ☐ 20-100 ☐ 20-110 ☑ 30-120 ☐ 40-130 ☐ 其它：＿＿＿＿(dB)。

聲音感應器距樓板高度/距地面高度(H)：＋＋ cm / 140 cm。

聲音感應器距任何反射音源：☑至少1公尺以上；☐ 其它：＿＿＿＿。

主要音源種類：☐環境噪音；☐其它：＿＿＿＿。

適用法規標準：☐噪音管制區劃定作業準則(一般地區)；☑環境音量標準(道路交通噪音)；

☐其它：＿＿＿＿。

管制區分類：　一般地區：☐第一類 ☐第二類 ☐第三類 ☐第四類 管制區。

道路交通噪音：☐第一類或第二類管制區內緊鄰未滿八公尺之道路。

☑第一類或第二類管制區內緊鄰八公尺以上之道路。

☐第三類或第四類管制區內緊鄰未滿八公尺之道路。

☐第三類或第四類管制區內緊鄰八公尺以上之道路。

☐其它：＿＿＿＿。

振動拾振器設置於平坦且堅硬水平，無磁場干擾及非高溫之地面。☑是 ☐否，振源傳導介面為 水泥地面。

三、現場環境檢測位置平面簡圖：

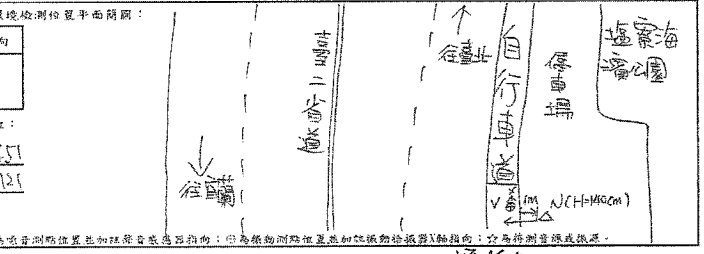

備註：△為噪音測點位置並加註聲音感應器指向；◎為振動測點位置並加註振動拾振器X軸指向；☆為待測音源或振源。

品保品管課：賴振名 2015.5.5

附錄 IV.3-61 噪音及振動量測現場紀錄(104 年 6 月台 2 省道與 102 甲縣道交叉口)(續 8)

FF-0210-N(20150101)

環境噪音、振動檢測作業逐時調查現場記錄

測站名稱：台二省道與102甲縣道交叉口　　樣品編號：T2 0619N

時間	狀況說明（含氣象條件、特殊音源、振源及背景因素等）	時間	狀況說明（含氣象條件、特殊音源、振源及背景因素等）
00 ~ 01		12 ~ 13	
01 ~ 02		13 ~ 14	
02 ~ 03		14 ~ 15	
03 ~ 04		15 ~ 16	
04 ~ 05	車輛經過(N)	16 ~ 17	
05 ~ 06		17 ~ 18	
06 ~ 07		18 ~ 19	
07 ~ 08		19 ~ 20	
08 ~ 09		20 ~ 21	
09 ~ 10	車輛經過(N)	21 ~ 22	
10 ~ 11	鞭炮聲(N)　車輛經過(N)	22 ~ 23	
11 ~ 12	車輛引擎聲(N)	23 ~ 24	

現場特殊狀況說明：

△測站位於台二省道旁道路邊地區。

△00-24時台二省道車流量大，常有大型車輛經過。

△測站旁偶有人員移動。

量測起始時間：6 月 19 日 00：00 至 6 月 20 日 00：00。

量測結果概述：

環境噪音：L_{eq}：69.8 dB(A)；L_{50}：64.6 dB(A)；L_{90}：63.6 dB(A)。

環境振動：L_{10eq}：31.8 dB；L_{10V}：30.0 dB。

氣象條件概述：

溫度：26.0~32.2 ℃ 風速：0.1~1.1 m/s 天氣狀況：(晨)雨 ~ (昏)晴。

濕度：70~93 % 風向：南風 ~ 東北風 大氣壓力：750 ~ 752 torr(mmHg)。

最近降雨日期：＿＿年＿＿月＿＿日(☑如超過一週則不需填寫)。

電子資料檔儲存位置：L:\B0105\55\2015-06\N\T2 0619N.*

品保品管課：賴振名 2015.6.26

附錄 IV.3-61 噪音及振動量測現場紀錄(104 年 4 月鹽寮海濱公園)
(續 11)

FF-0210-N(20150101)

環境噪音、振動檢測作業逐時調查現場記錄

測站名稱：鹽寮海濱公園　　樣品編號：NL0427 V

時間	狀況說明（含氣象條件、特殊音源、振源及背景因素等）	時間	狀況說明（含氣象條件、特殊音源、振源及背景因素等）
00 ~ 01		12 ~ 13	機車引擎聲(N)
01 ~ 02		13 ~ 14	
02 ~ 03	重型車輛引擎聲(N)	14 ~ 15	
03 ~ 04		15 ~ 16	
04 ~ 05		16 ~ 17	
05 ~ 06	車輛經過(N)	17 ~ 18	
06 ~ 07		18 ~ 19	
07 ~ 08		19 ~ 20	
08 ~ 09		20 ~ 21	
09 ~ 10		21 ~ 22	
10 ~ 11	車輛經過(N)	22 ~ 23	汽車引擎聲(N)
11 ~ 12	本量測時段,風速有超過5m/s情形。	23 ~ 24	

現場特殊狀況說明：
△測點位於臺二省道旁，鹽寮海濱公園前停車場道路邊地區。
△00-24時，因臺二省道車流量大且重車多，易影響噪音及振動測值。
△鹽寮海濱公園偶有車輛出入停放。

量測起始時間：4 月 27 日 00：00 至 4 月 28 日 00：00。
量測結果概述：
環境噪音：L_{eq}：67.9 dB(A)；L_{90}：65.2 dB(A)；L_{max}：67.3 dB(A)。
環境振動：L_{v10eq}：43.4 dB；$L_{v10,x}$：41.0 dB。
氣象條件概述：
溫度：22.8~29.3 ℃ 風速：0.2~2.3 m/s 天候狀況：(起) 晴 ~ (迄) 晴。
濕度：54~92 % 風向：南南西~東北 大氣壓力：晴 758 ~ 晴 757 (torr(mmHg))。
最近降雨日期：2015 年 4 月 24 日(□如超過一週則不需填寫)。
電子資料檔儲存位置：L:/B0105/55/2015-04/NL/NL 0427 *.*

品保品管課：顏振名 2015-5-5

附錄 IV.3-61 噪音及振動量測現場紀錄(104 年 4 月鹽寮海濱公園)
(續 10)

FF-0210-N(20150101)

環境噪音、振動檢測作業逐時調查現場記錄

測站名稱：鹽寮海濱公園　　樣品編號：NL0426 V

時間	狀況說明（含氣象條件、特殊音源、振源及背景因素等）	時間	狀況說明（含氣象條件、特殊音源、振源及背景因素等）
00 ~ 01	機車引擎聲(N)	12 ~ 13	機車引擎聲(N)
01 ~ 02		13 ~ 14	
02 ~ 03		14 ~ 15	
03 ~ 04	車輛經過(N)	15 ~ 16	
04 ~ 05		16 ~ 17	
05 ~ 06		17 ~ 18	
06 ~ 07		18 ~ 19	
07 ~ 08	車輛經過(N)	19 ~ 20	
08 ~ 09		20 ~ 21	
09 ~ 10		21 ~ 22	汽車引擎聲(N)
10 ~ 11		22 ~ 23	
11 ~ 12		23 ~ 24	

現場特殊狀況說明：
△測點位於臺二省道旁，鹽寮海濱公園前停車場道路邊地區。
△00-24時，因臺二省道車流量大且重車多，易影響噪音及振動測值。
△鹽寮海濱公園偶有車輛出入停放

量測起始時間：4 月 26 日 00：00 至 4 月 27 日 00：00。
量測結果概述：
環境噪音：L_{eq}：66.4 dB(A)；L_{90}：63.2 dB(A)；L_{max}：66.4 dB(A)。
環境振動：L_{v10eq}：38.5 dB；$L_{v10,x}$：35.9 dB
氣象條件概述：
溫度：19.2~25.7 ℃ 風速：<0.1~2 m/s 天候狀況：(起) 晴 ~ (迄) 晴。
濕度：60~89 % 風向：南南西~東風 大氣壓力：760 ~ 758 (torr(mmHg))。
最近降雨日期：2015 年 4 月 24 日(□如超過一週則不需填寫)。
電子資料檔儲存位置：L:/B0105/55/2015-04/NL/NL 0426 *.*

品保品管課：顏振名 2015-5-5

附錄 IV.3-61 噪音及振動量測現場紀錄(104 年 5 月鹽寮海濱公園)(續 13)

FF-0210-N(20150101)

環境噪音、振動檢測作業逐時調查現場記錄

測站名稱：鹽寮海濱公園　　樣品編號：NL0515N

時間	狀況說明（含氣象條件、特殊音源、振源及背景固定等）	時間	狀況說明（含氣象條件、特殊音源、振源及背景固定等）
00 ～ 01		12 ～ 13	
01 ～ 02		13 ～ 14	
02 ～ 03		14 ～ 15	車輛經過(V)
03 ～ 04	車輛經過(N)	15 ～ 16	
04 ～ 05	車輛引擎聲(N)	16 ～ 17	車輛引擎聲(N)
05 ～ 06		17 ～ 18	
06 ～ 07		18 ～ 19	
07 ～ 08		19 ～ 20	
08 ～ 09		20 ～ 21	
09 ～ 10		21 ～ 22	
10 ～ 11	車輛引擎聲(N)	22 ～ 23	
11 ～ 12		23 ～ 24	

現場特殊狀況說明：
△00～24時，因台二省道車流量大，且重車多，易影響噪音及振動測值。
△鹽寮海濱公園偶有車輛出入停放。

量測起始時間：5 月 15 日 00 ：00 至 5 月 16 日 00 ：00。
量測站氣概述：
環境噪音： L_{eq}：68.0 dB(A)； L_{dn}：65.0 dB(A)； L_{den}：68.4 dB(A)。
環境振動： L_{v10eq}：43.5 dB ；L_{v10dn}：41.1 dB。
氣象條件概述：
溫度：23.8～21.5 ℃ 風速：0.1～2.3 m/s 天候狀況：(起)晴 ～ (迄)晴。
濕度：64～95 % 風向：東～東南東 大氣壓力：764 ～ 765 torr(mmHg)。
最近除蟲日期：2015 年 5 月 12 日(□中經過一週則不需填寫)。
電子資料檔儲存位置：L:\B0105\55\2015-05\NL\NL0515N.X

品保品管課：阿思敏 2015.5.22

附錄 IV.3-61 噪音及振動量測現場紀錄(104 年 5 月鹽寮海濱公園)(續 12)

FF-0200-N(20150101)

環境噪音、振動檢測現場狀況記錄

計畫編號：B0105　　計畫期數：05
測站名稱：鹽寮海濱公園
檢測人員：[illegible]　　採樣行程編號：GBNV150506CW2
檢測日期：2015.5.15～2015.5.16(非假日)　　樣品編號：NL0515N
一.測定儀器說明：2015.5.16～2015.5.17(假日)　NL0516N
1.噪音計(廠牌/型號/儀器編號/麥克風編號)
□RION/NL-22/00240663/89314　□RION/NL-32/00241450/311901　□RION/NL-32/00451248/311856
□RION/NL-32/00620162/102858　☑RION/NL-32/01020281/103391　□RION/NA-28/00780978/01320
□其它：_____。　☑是 □否 使用訊號延長線NAA-004-05。
2.聲音校正器(廠牌/型號/儀器編號)
☑RION/NC-74/34251562　□RION/NC-74/35105067　□其它：_____。
3.振動計(廠牌/型號/儀器編號/拾振器編號)
□RION/VM-52A/00490944/94125　□RION/VM-52A/00680760/93600　□RION/VM-52A/00190878/93441
□RION/VM-52A/00791002/04585　□RION/VM-52A/00621651/25991　□RION/VM-52A/00621652/25992
□RION/VM-53A/00830356/30615　☑RION/VM-53A/00140756/31053　□其它：_____。
4.振動校正器(廠牌/型號/儀器編號)
☑RING-IN/VP-303/XU112160694　□其它：_____。
5.風速風向計(廠牌/型號/儀器編號)
□YOUNG/05103/15116　□YOUNG/05103/29862　□YOUNG/05103/27169　□YOUNG/05103/46081
□YOUNG/05103/54729　☑YOUNG/05103/58543　□YOUNG/05103/62072　□APRS/6577/A4133
□其它：_____。
二.檢測現場量測規範說明：
頻率權衡：☑ A權衡；□ C權衡；□ 其它：_____。動態特性：☑ Fast；□ Slow；□其它：_____。
取樣時距/次數：☑ 1次/sec，60次/min；□ 其它：_____。
量測位準範圍：□ 20-80 □ 20-90 □ 20-100 □ 20-110 ☑ 30-120 □ 40-130 □ 其它：_____(dB)。
聲音感應器距樓板高度/距地面高度(H)：X cm / 140 cm。
聲音感應器距任何反射音源：☑至少1公尺以上；□ 其它：_____。
主要音源種類：☑環境噪音；□其它：_____。
適用法規標準：□噪音管制區劃定作業準則(一般地區)；☑環境音量標準(道路交通噪音)；
□其它：_____。
管制區分類： 一般地區 ：□第一類 □第二類 □第三類 □第四類 管制區。
道路交通噪音：□第一類或第二類管制區內緊鄰未滿八公尺之道路。
☑第一類或第二類管制區內緊鄰八公尺以上之道路。
□第三類或第四類管制區內緊鄰未滿八公尺之道路。
□第三類或第四類管制區內緊鄰八公尺以上之道路。
□其它：_____。
振動拾振器設置於平坦且堅硬水平、無磁場干擾及非高溫之地面，☑是 □否，振源傳導介面為水泥地面。
三.現場環境檢測位置平面簡圖：

指北方向 N

TWD97定位：
X:[illegible]
Y:[illegible]

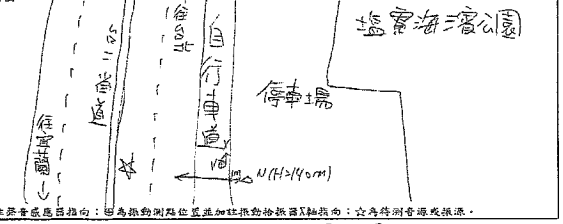

備註：△為噪音測點位置並加註噪音感應器指向；◎為振動測點位置並加註振動拾振器X軸指向；☆為待測音源或振源。

品保品管課：阿思敏 2015.5.22

附錄 IV.3-61 噪音及振動量測現場紀錄(104 年 6 月鹽寮海濱公園)(續 15)

FF-0200-N(20150101)

環境噪音、振動檢測現場狀況記錄

計畫編號：B0105　　計畫期數：05

測站名稱：塩寮海濱公園

檢測人員：盧翊懼、許仕杰　　採樣行程編號：GBNV150525BL7

檢測日期：2015.5.18～2015.5.19(星期日)　　樣品編號：NL0618N，NL0619N

一、測定儀器說明：

1. 噪音計(廠牌/型號/儀器編號/麥克風編號)
☐RION/NL-32/00241450/311901　☐RION/NL-32/00451248/311858
☑RION/NL-32/00620102/102855　☐RION/NL-32/01020281/103381
☐RION/NA-28/00780078/01320
☐其它：_____。　☑是 ☐否　使用訊號延長線NAA-004-8。

2. 聲音校正器(廠牌/型號/儀器編號)
☑RION/NC-74/34251563　☐RION/NC-74/35105067　☐其它：_____。

3. 振動計(廠牌/型號/儀器編號/振動器編號)
☐RION/VM-52A/00490944/94125　☐RION/VM-52A/00680760/93600　☐RION/VM-52A/00100378/93441
☐RION/VM-52A/00791002/04585　☐RION/VM-52A/00621651/25991　☑RION/VM-52A/00621052/25992
☐RION/VM-53A/00630356/30615　☐RION/VM-55A/00140756/31053　☐其它：_____。

4. 振動校正器(廠牌/型號/儀器編號)
☑RION-IN/VP-303/AU112100694　☐其它：_____。

5. 風速風向計(廠牌/型號/儀器編號)
☐YOUNG/05103/15116　☐YOUNG/05103/29862　☑YOUNG/05103/27169　☐YOUNG/05103/46081
☐YOUNG/05103/54729　☐YOUNG/05103/58543　☐YOUNG/05103/62072　☐APRS/6577/A4133
☐其它：_____。

二、檢測現場噪音測量說明：

標準設定：☑ 特性：☐ C權衡；☐ 其它：_____。動態特性：☑ Fast；☐ Slow；☐其它：_____。
取樣時距/次數：☑ 1次/sec，60次/min；☐ 其它：_____。
量測位準範圍：☐ 20-80 ☐ 20-90 ☐ 20-100 ☐ 20-110 ☑ 30-120 ☐ 40-130 ☐ 其它：_____(dB)。
聲音感應器距地面高度/距地面高度(H)：__cm / 140cm。
聲音感應器距離主要噪音源：☑ 至少1公尺以上；☐ 其它：_____。
主要音源說明：☑環境噪音；☐其它：_____。
適用法規標準：☐噪音管制區劃定作業準則(一般地區)；☑環境音量標準(環境交通噪音)；
☐其它：_____。
管制區分類：一般地區：☐第一類 ☐第二類 ☐第三類 ☐第四類 管制區。
環境交通噪音：☐第一類或第二類管制區內緊鄰寬滿八公尺之道路。
☑第一類或第二類管制區內緊鄰八公尺以上之道路。
☐第三類或第四類管制區內緊鄰寬滿八公尺之道路。
☐第三類或第四類管制區內緊鄰八公尺以上之道路。
☐其它：_____。
振動檢測器設置於平坦且堅硬水平、無遮蔽平滑足能代表周圍之地面，☑是 ☐否，振源傳播介面為水泥地面。

三、現場環境狀況概位置平面簡圖：

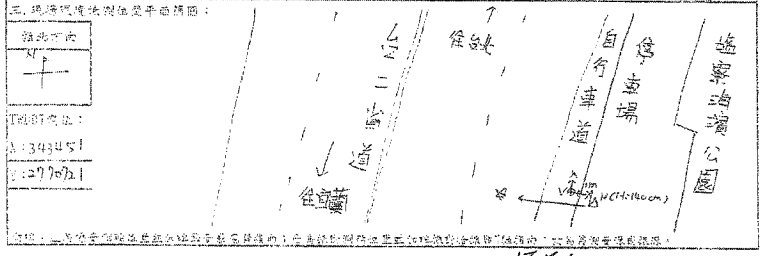

品保品管課：賴振谷 2015.6.26.

附錄 IV.3-61 噪音及振動量測現場紀錄(104 年 5 月鹽寮海濱公園)(續 14)

FF-0210-N(20150101)

環境噪音、振動檢測作業逐時調查現場記錄

測站名稱：塩寮海濱公園　　樣品編號：NL0516N

時間	狀況說明（含氣象條件、特殊音源、振源及背景因素等）	時間	狀況說明（含氣象條件、特殊音源、振源及背景因素等）
00 ～ 01		12 ～ 13	
01 ～ 02		13 ～ 14	
02 ～ 03		14 ～ 15	
03 ～ 04		15 ～ 16	車輛經過(N)
04 ～ 05		16 ～ 17	
05 ～ 06	車輛經過(N)	17 ～ 18	
06 ～ 07	車輛引擎聲(N)	18 ～ 19	
07 ～ 08		19 ～ 20	
08 ～ 09		20 ～ 21	
09 ～ 10		21 ～ 22	
10 ～ 11		22 ～ 23	
11 ～ 12		23 ～ 24	車輛引擎聲(N)

現場特殊狀況說明：
△00～24時因台二省道車流量大，且重車多，易影響噪音及振動測值。
△塩寮海濱公園偶有車輛出入停放。
△福隆沙雕場駛車在此設站，大客車長時間急速，易影響噪音測值。

量測起始時間：5 月 16 日 00 ：00 至 5 月 17 日 00 ：00。
量測結果概述：
環境噪音： L_d：67.6 dB(A)； L_e：64.3 dB(A)； L_n：67.6 dB(A)。
環境振動：$L_{10日}$：42.5 dB ；$L_{10夜}$：40.2 dB。
氣象條件概述：
溫度：23.7～31.8 ℃ 風速：0.1～2.4 m/s 天氣狀況：(起)晴 ～ (迄)晴。
濕度：62～95 % 風向：靜風～東東 大氣壓力：764 ～ 765 torr(mmHg)。
最近降雨日期：2015 年 5 月 12 日(☐如超過一週則不需填寫)。
電子資料檔儲存位置：L:\B0105\S5\2015-05\NL\VM\NL0516*.*

品保品管課：簡恩敏 2015.5.22

附錄 IV.3-61 噪音及振動量測現場紀錄(104 年 6 月鹽寮海濱公園)
(續 17)

FF-0210-N(20150101)

環境噪音、振動檢測作業逐時調查現場記錄

測站名稱：鹽寮海濱公園　　樣品編號：NL0619N

時間	狀況說明（含氣象條件、特殊音源、振源及背景因素等）	時間	狀況說明（含氣象條件、特殊音源、振源及背景因素等）
00 ~ 01		12 ~ 13	
01 ~ 02		13 ~ 14	
02 ~ 03	車輛經過(V)	14 ~ 15	
03 ~ 04		15 ~ 16	
04 ~ 05		16 ~ 17	車輛引擎聲(N)
05 ~ 06		17 ~ 18	
06 ~ 07		18 ~ 19	
07 ~ 08		19 ~ 20	
08 ~ 09		20 ~ 21	
09 ~ 10	車輛引擎(V)	21 ~ 22	
10 ~ 11		22 ~ 23	
11 ~ 12		23 ~ 24	

現場特殊狀況說明：
△測點位於台二省道旁，鹽寮海濱公園前停車場道路邊地區。
△00－24時，因台二省道車流量大且重車多，易影響噪音及振動測值。
△鹽寮海濱公園偶有車輛出入停放。

實測時間：6 月 19 日 00：00 至 6 月 20 日 00：00。
實測結果概述：
環境噪音：L_{eq}：68.7 dB(A)；L_{10}：66.6 dB(A)；L_{90}：68.7 dB(A)。
環境振動：L_{eq}：42.7 dB；L_{10}：41.1 dB。
氣象概況概述：
溫度：22.2 ~ 30.3 ℃；風速：0.2 ~ 1.2 m/s；風向：偏東 ~ 偏東；
濕度：74 ~ 98 %；方向：東南東 ~ 西；大氣壓力：750 ~ 752 mmHg。
鄰近道路交通：_____ 年 _____ 月 _____ 日；_____ 至 _____ 時；區間車輛通過一輛列下集流量：_____。
電子資料檔存放位置：L:\801051551\2015-06\NL\NL0619N.xls

品保品管簽章：賴振谷 2015.6.26.

附錄 IV.3-61 噪音及振動量測現場紀錄(104 年 6 月鹽寮海濱公園)
(續 16)

FF-0210-N(20150101)

環境噪音、振動檢測作業逐時調查現場記錄

測站名稱：鹽寮海濱公園　　樣品編號：NL0618N

時間	狀況說明（含氣象條件、特殊音源、振源及背景因素等）	時間	狀況說明（含氣象條件、特殊音源、振源及背景因素等）
00 ~ 01		12 ~ 13	車輛引擎聲(N)
01 ~ 02		13 ~ 14	
02 ~ 03		14 ~ 15	
03 ~ 04	車輛經過(V)	15 ~ 16	
04 ~ 05	車輛引擎聲(N)	16 ~ 17	
05 ~ 06		17 ~ 18	
06 ~ 07		18 ~ 19	
07 ~ 08		19 ~ 20	
08 ~ 09		20 ~ 21	
09 ~ 10		21 ~ 22	車輛引擎聲(N)
10 ~ 11		22 ~ 23	
11 ~ 12		23 ~ 24	車輛經過(V)

現場特殊狀況說明：
△測點位於台二省道旁，鹽寮海濱公園前停車場道路邊地區。
△00－24時，因台二省道車流量大且重車多，易影響噪音及振動測值。
△鹽寮海濱公園偶有車輛出入停放。

實測時間：6 月 18 日 00：00 至 6 月 19 日 00：00。
實測結果概述：
環境噪音：L_{eq}：68.6 dB(A)；L_{10}：66.3 dB(A)；L_{90}：68.7 dB(A)。
環境振動：L_{eq}：44.0 dB；L_{10}：41.7 dB。
氣象概況概述：
溫度：23.5 ~ 30.2 ℃；風速：0.2 ~ 2.1 m/s；風向：偏東 ~ 偏東；
濕度：64 ~ 90 %；方向：東南東 ~ 東南東；大氣壓力：750 ~ 753 mmHg。
鄰近道路交通：_____ 年 _____ 月 _____ 日；_____ 至 _____ 時；區間車輛通過一輛列下集流量：_____。
電子資料檔存放位置：L:\801051551\2015-06\NL\NL0618N.xls

品保品管簽章：賴振谷 2015.6.26.

附錄 IV.3-61 噪音及振動量測現場紀錄(104 年 4 月福隆街上)(續 19)

FF-0210-N(20150101)

環境噪音、振動檢測作業逐時調查現場記錄

測站名稱：福隆街上　　樣品編號：FL0426 N V

時間	狀況說明（含氣象條件、特殊音源、振源及背景因素等）	時間	狀況說明（含氣象條件、特殊音源、振源及背景因素等）
00 ~ 01		12 ~ 13	
01 ~ 02	重車車斗碰撞聲(N)	13 ~ 14	
02 ~ 03		14 ~ 15	
03 ~ 04	車輛經過(V)	15 ~ 16	
04 ~ 05		16 ~ 17	
05 ~ 06		17 ~ 18	物品碰撞聲(N)
06 ~ 07		18 ~ 19	
07 ~ 08		19 ~ 20	
08 ~ 09	車輛經過(V.)	20 ~ 21	
09 ~ 10		21 ~ 22	
10 ~ 11	重型車輛剎車聲(N.)	22 ~ 23	
11 ~ 12		23 ~ 24	

現場特殊狀況說明：
△測點位於中華電信機房前。
△00~24時，因臺二省道車流量大且重車多，易影響噪音及振動測值。
△測站旁偶有車輛停放。

量測起始時間：4 月 26 日 00 : 00 至 4 月 27 日 00 : 00

量測結果概述：
環境噪音：L_{eq}：70.6 dB(A)；L_{up}：67.8 dB(A)；L_{dn}：70.8 dB(A)。
環境振動：L_{v10max}：46.7 dB；L_{v95max}：44.3 dB。

氣象條件概述：
溫度：18.8 ~ 25.7 ℃ 風速：0.1 ~ 1.5 m/s 天候狀況：(起) 晴 ~ (迄) 晴。
濕度：60 ~ 88 % 風向：靜風 ~ 西北 大氣壓力：760 ~ 758 torr(mmHg)。
異常狀況發生日期：2015 年 4 月 24 日(□如超過一欄則不需填寫)。

電子資料檔儲存位置：L:/B0105/55/2015-04/NL/VM/FL/FL0426 ¥.¥

品保品管課：賴振名 2015.5.5

附錄 IV.3-61 噪音及振動量測現場紀錄(104 年 4 月福隆街上)(續 18)

FF-0200-N(20150101)

環境噪音、振動檢測現場狀況記錄

計畫編號：B0105(05) 羅義傑　　計畫期數：05
測站名稱：福隆街上
檢測人員：林炎祿，羅義傑，洪苦明　　採樣行程編號：GBNV150401BN7
檢測日期：2015.4.26 ~ 2015.4.27(假日) 2015.4.27 ~ 2015.4.28(非假日)　樣品編號：FL 0426 N V，FL 0427 N V

一.測定儀器說明：
1.噪音計(廠牌/型號/儀器編號/麥克風編號)
□RION/NL-32/00240663/89314　□RION/NL-32/00241450/311901　☑RION/NL-32/00451248/311856
□RION/NL-32/00620162/102858　□RION/NL-32/01020281/103391　□RION/NA-28/00780978/01320
□其它：_____。　☑是 □否　使用訊號延長線NAA-004-11。
2.聲音校正器(廠牌/型號/儀器編號)
□RION/NC-74/34251562　☑RION/NC-74/35105067　□其它：_____。
3.振動計(廠牌/型號/儀器編號/拾振器編號)
□RION/VM-52A/00490944/94125　□RION/VM-52A/00680760/93600　□RION/VM-52A/00190878/93441
□RION/VM-52A/00791002/04585　□RION/VM-52A/00621651/25991　□RION/VM-52A/00621652/25992
☑RION/VM-53A/00830356/30615　□RION/VM-53A/00140756/31053　□其它：_____。
4.振動校正器(廠牌/型號/儀器編號)
☑RING-IN/VP-303/XU112160694　□其它：_____。
5.風速風向計(廠牌/型號/儀器編號)
□YOUNG/05103/15116　□YOUNG/05103/29862　□YOUNG/05103/27109　□YOUNG/05103/46081
☑YOUNG/05103/54729　□YOUNG/05103/58543　□YOUNG/05103/62072　□APRS/6577/A4133
□其它：_____。

二.檢測現場量測規範說明：
頻率權衡：☑ A權衡：□ C權衡：□ 其它：_____。動態特性：☑ Fast：□ Slow：□其它：_____。
取樣時距/次數：☑ 1次/sec，60次/min：□ 其它：_____。
量測位準範圍：□ 20~80 □ 20~90 □ 20~100 □ 20~110 ☑ 30~120 □ 40~130 □ 其它：_____(dB)。
聲音感應器距樓板高度/距地面高度(H)：11 cm / 135 cm。
聲音感應器距任何反射音源：☑至少1公尺以上：□ 其它：_____。
主要音源種類：□環境噪音：□其它：_____。
適用法規標準：□噪音管制區劃定作業準則(一般地區)：☑環境音量標準(道路交通噪音)：
□其它：~~[illegible]~~。
管制區分類：一般地區：~~☑第一類~~ ~~☑第二類~~ □第三類 □第四類 管制區。
道路交通噪音：□第一類或第二類管制區內緊鄰未滿八公尺之道路。
☑第一類或第二類管制區內緊鄰八公尺以上之道路。
□第三類或第四類管制區內緊鄰未滿八公尺之道路。
□第三類或第四類管制區內緊鄰八公尺以上之道路。
□其它：_____。
振動拾振器設置於平坦且堅硬水平、無磁場干擾及非高溫之地面：☑是 □否，振源傳導介面為 水泥地面。

三.現場環境檢測位置平面簡圖：

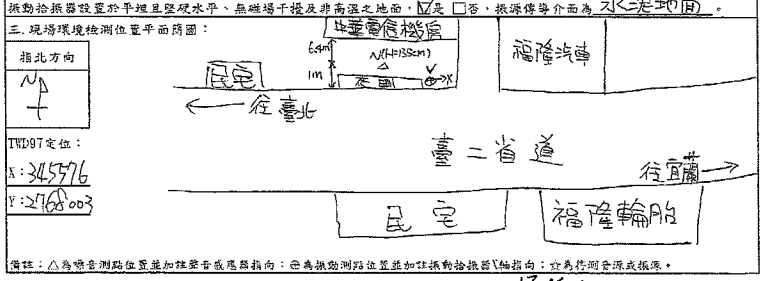

TWD97定位：
X：345576
Y：2768003

備註：△為噪音測點位置並加註聲音感應器指向；⊕為振動測點位置並加註振動拾振器X軸指向；☆為特殊音源或振源。

品保品管課：賴振名 2015.5.5

附錄 IV.3-61 噪音及振動量測現場紀錄(104 年 5 月福隆街上)(續 21)

FF-0200-N(20150101)

環境噪音、振動檢測現場狀況記錄

計畫編號：B0105　　計畫期數：05

測站名稱：福隆街上

檢測人員：羅義傑、廖翔翔、林文祿　　採樣行程編號：GBNV150506LW3

檢測日期：2015.5.15～2015.5.16(非假日)　　樣品編號：FL 0515Y

FL 0516Y

一.測定儀器說明：2015.5.16～2015.5.17(假日)

1.噪音計(廠牌/型號/儀器編號/麥克風編號)

☐RION/NL-32/00240663/89314　☐RION/NL-32/00241450/311901　☑RION/NL-32/00451248/311856

☐RION/NL-32/00620162/102858　☐RION/NL-32/01020281/103391　☐RION/NA-28/00780978/01320

☐其它：＿＿＿＿。　☑是 ☐否　使用訊號延長線NAA-004-11。

2.聲音校正器(廠牌/型號/儀器編號)

☑RION/NC-74/34251562　☐RION/NC-74/35105067　☐其它：＿＿＿＿。

3.振動計(廠牌/型號/儀器編號/拾振器編號)

☐RION/VM-52A/00490944/94125　☐RION/VM-52A/00680760/93600　☐RION/VM-52A/00190878/93441

☐RION/VM-52A/00791002/04585　☐RION/VM-52A/00621651/25991　☐RION/VM-52A/00621652/25992

☐RION/VM-53A/00830358/30615　☑RION/VM-53A/00140756/31053　☐其它：＿＿＿＿。

4.振動校正器(廠牌/型號/儀器編號)

☑RING-IN/VP-303/XU112160694　☐其它：＿＿＿＿。

5.風速風向計(廠牌/型號/儀器編號)

☐YOUNG/05103/15116　☐YOUNG/05103/29862　☐YOUNG/05103/27169　☐YOUNG/05103/46081

☐YOUNG/05103/54729　☑YOUNG/05103/58543　☐YOUNG/05103/62072　☐APRS/G577/A4133

☐其它：＿＿＿＿。

二.檢測現場量測規範說明：

頻率權衡：☑A權衡：☐ C權衡：☐ 其它：＿＿＿。動態特性：☑ Fast；☐ Slow；☐其它：＿＿＿。

取樣時距/次數：☑ 1次/sec，60次/min；☐ 其它：＿＿＿。

量測位準範圍：☐ 20-80 ☐ 20-90 ☐ 20-100 ☐ 20-110 ☑ 30-120 ☐ 40-130 ☐ 其它：＿＿＿(dB)。

聲音感應器距樓板高度/距地面高度(H)：＿＿cm / 160 cm。

聲音感應器距任何反射音源：☑至少1公尺以上；☐ 其它：＿＿＿。

主要音源種類：☑環境噪音；☐其它：＿＿＿。

適用法規標準：☐噪音管制區劃定作業準則(一般地區)；☑環境音量標準(道路交通噪音)；

☐其它：＿＿＿。

管制區分類：　一般地區　：☐第一類　☐第二類　☐第三類　☐第四類　管制區。

道路交通噪音：☐第一類或第二類管制區內緊鄰未滿八公尺之道路，

☑第一類或第二類管制區內緊鄰八公尺以上之道路，

☐第三類或第四類管制區內緊鄰未滿八公尺之道路，

☐第三類或第四類管制區內緊鄰八公尺以上之道路。

☐其它：＿＿＿。

振動拾振器設置於平坦且堅硬水平、無磁場干擾及非高溫之地面，☑是 ☐否，振源傳導介面為 水泥地面。

三.現場環境檢測位置平面簡圖：

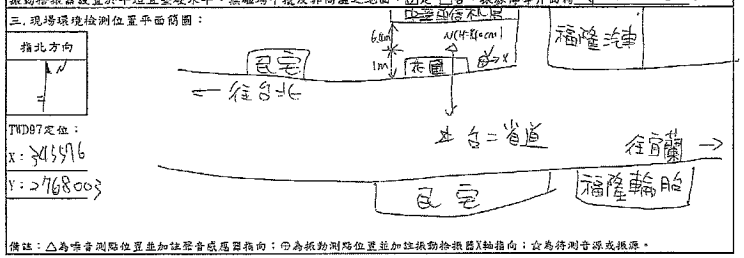

TWD97定位：

X：345976

Y：2768003

備註：△為噪音測點位置並加註聲音感應器指向；⊕為振動測點位置並加註振動拾振器X軸指向；☆為待測音源或振源。

品保品管課：簡思敏 2015.5.22

附錄 IV.3-61 噪音及振動量測現場紀錄(104 年 4 月福隆街上)(續 20)

FF-0210-N(20150101)

環境噪音、振動檢測作業逐時調查現場記錄

測站名稱：福隆街上　　樣品編號：FL 0427Y

時間	狀況說明(含氣象條件、特殊音源、振源及背景因素等)	時間	狀況說明(含氣象條件、特殊音源、振源及背景因素等)
00 ～ 01		12 ～ 13	車輛喇叭聲，風速有超過6m/s情形
01 ～ 02		13 ～ 14	
02 ～ 03		14 ～ 15	重車喇叭聲(N)
03 ～ 04		15 ～ 16	
04 ～ 05		16 ～ 17	車輛引擎聲(N)
05 ～ 06	車輛經過(N)	17 ～ 18	
06 ～ 07	車輛喇叭聲風速有超過5m/s情形	18 ～ 19	車輛經過(N)
07 ～ 08		19 ～ 20	重車車斗碰撞聲
08 ～ 09		20 ～ 21	
09 ～ 10		21 ～ 22	
10 ～ 11		22 ～ 23	
11 ～ 12		23 ～ 24	

現場特殊狀況說明：

△ 測點位於中華電信機房前

△ 00~24時，因台二省道車流量大且重車多，易影響噪音及振動測值

△ 測站旁偶有重車停放

量測起始時間：4月27日00：00 至 4月28日00：00。

意測結果概述：

環境噪音：L_{eq}：73.4 dB(A)；L_{90}：70.8 dB(A)；L_{10}：72.6 dB(A)。

環境振動：L_{v10K}：52.1 dB；L_{v10K}：50.1 dB。

氣象條件概述：

溫度：22.8～27.4 ℃ 風速：0.2～3.7 m/s 天候狀況：(起)晴～(迄)晴。

濕度：58～91 % 風向：西北西～西北 大氣壓力：758～757 torr(mmHg)。

最近降雨日期：2015 年 4 月 24 日(☐如超過一週則不需填寫)。

電子資料檔儲存位置：L:/B0105/05/2015-04/VM/FL/FL 0427.xx

品保品管課：顏振岱 2015.5.5

附錄 IV.3-61 噪音及振動量測現場紀錄(104 年 5 月福隆街上)(續 23)

FF-0210-N(20150101)

環境噪音、振動檢測作業逐時調查現場記錄

測站名稱：福隆街上　　樣品編號：FL0516 N V

時間	狀況說明（含氣象條件、特殊音源、振源及背景因素等）	時間	狀況說明（含氣象條件、特殊音源、振源及背景因素等）
00 ～ 01		12 ～ 13	
01 ～ 02	車輛經過(V)	13 ～ 14	
02 ～ 03		14 ～ 15	
03 ～ 04		15 ～ 16	
04 ～ 05		16 ～ 17	人員喊叫聲(N)
05 ～ 06	車輛經過(V)	17 ～ 18	
06 ～ 07	車輛經過(V)	18 ～ 19	
07 ～ 08		19 ～ 20	
08 ～ 09		20 ～ 21	
09 ～ 10	車輛喇叭聲(N)	21 ～ 22	
10 ～ 11		22 ～ 23	
11 ～ 12	車輛喇叭聲(N)	23 ～ 24	

現場特殊狀況說明：

△00～24時，因台二省道車流量大，且重車多，易影響噪音及振動測值。

△測站旁偶有車輛停放。

量測起始時間：5 月 16 日 00 ：00 至 5 月 17 日 00 ：00 。

量測結果概述：

環境噪音： $L_{日}$：71.7 dB(A)； $L_{晚}$：69.9 dB(A)； $L_{夜}$：73.3 dB(A)。

環境振動： $L_{v10日}$：49.1 dB ；$L_{v10夜}$：49.6 dB。

氣象條件概述：

溫度：25.9～31.7 ℃ 風速：0.4～1.5 m/s 天候狀況：(起) 晴 ～ (迄) 晴 。

濕度：60～87 % 風向：西北西 ～ 西南西 大氣壓力：764 ～ 765 torr(mmHg)。

最近降雨日期：2015 年 5 月 12 日(□如超過一週則不需填寫)。

電子資料檔儲存位置：L:\30105\SS\2015-05\NL VM\FL0516*.*

品保品管課：簡思敏 2015.5.22

附錄 IV.3-61 噪音及振動量測現場紀錄(104 年 5 月福隆街上)(續 22)

FF-0210-N(20150101)

環境噪音、振動檢測作業逐時調查現場記錄

測站名稱：福隆街上　　樣品編號：FL0515 N V

時間	狀況說明（含氣象條件、特殊音源、振源及背景因素等）	時間	狀況說明（含氣象條件、特殊音源、振源及背景因素等）
00 ～ 01		12 ～ 13	
01 ～ 02		13 ～ 14	
02 ～ 03	車輛經過(V)	14 ～ 15	
03 ～ 04		15 ～ 16	
04 ～ 05		16 ～ 17	
05 ～ 06		17 ～ 18	
06 ～ 07	車輛引擎聲(N)	18 ～ 19	
07 ～ 08		19 ～ 20	車輛引擎聲(N)
08 ～ 09		20 ～ 21	
09 ～ 10		21 ～ 22	
10 ～ 11	車輛經過(V)	22 ～ 23	
11 ～ 12	車輛喇叭聲(N)	23 ～ 24	

現場特殊狀況說明：

△00～24時因台二省道車流量大且重車多，易影響噪音及振動測值。

△測站旁偶有車輛停放。

量測起始時間：5 月 15 日 00 ：00 至 5 月 16 日 00 ：00 。

量測結果概述：

環境噪音： $L_{日}$：73.9 dB(A)； $L_{晚}$：70.6 dB(A)； $L_{夜}$：73.9 dB(A)。

環境振動： $L_{v10日}$：52.2 dB ；$L_{v10夜}$：50.8 dB。

氣象條件概述：

溫度：28.9～31.7 ℃ 風速：0.4～1.3 m/s 天候狀況：(起) 晴 ～ (迄) 晴 。

濕度：62～87 % 風向：西～西北西 大氣壓力：764 ～ 765 torr(mmHg)。

最近降雨日期：2015 年 5 月 12 日(□如超過一週則不需填寫)。

電子資料檔儲存位置：L:\30105\SS\2015-05\NL VM\FL0515*.*

品保品管課：簡思敏 2015.5.22

附錄 IV.3-61 噪音及振動量測現場紀錄(104 年 6 月福隆街上)(續 25)

FF-0210-N(20150101)

環境噪音、振動檢測作業逐時調查現場記錄

測站名稱：福隆街上　　樣品編號：FL0618N

時間	狀況說明（含氣象條件、待噪音源、振源及背景圖表等）	時間	狀況說明（含氣象條件、待噪音源、振源及背景圖表等）
00 ~ 01		12 ~ 13	
01 ~ 02		13 ~ 14	垂釣引擎聲(N)
02 ~ 03		14 ~ 15	
03 ~ 04		15 ~ 16	由南面 喇叭聲(N)
04 ~ 05		16 ~ 17	
05 ~ 06	車輛經過(N)	17 ~ 18	
06 ~ 07		18 ~ 19	
07 ~ 08		19 ~ 20	
08 ~ 09		20 ~ 21	
09 ~ 10		21 ~ 22	
10 ~ 11		22 ~ 23	
11 ~ 12		23 ~ 24	

現場特殊狀況說明：

△測點位於中華電信機房前。

△00-24時，因台北進出車流量大且重車多，易影響噪音及振動測值。

△測站旁偶有車輛停放。

量測起迄時間：6 月 18 日 00 : 00 至 6 月 19 日 00 : 00。

量測噪音概況：

代表噪音：L_{eq}：74.2 dB(A)；L_n：74.1 dB(A)；L_{dn}：74.3 dB(A)。

環境振動：L_{v10}：52.2 dB；L_{v95}：51.0 dB。

氣象概況概述：

溫度：26.1 ~ 31.9 ℃；風速：0.4 ~ 2.1 m/s；天氣狀況：晴 ~ 晴。

濕度：68 ~ 92 %；風向：北風 ~ 西風；大氣壓力：950 ~ 952 (10^2 N/m^2)。

其他特殊事項：_____ 年 _____ 月 _____ 日：□白天 □晚 □夜（選擇可量測時段）。

電子資料檔儲存位置：L:\R0104155\2015.06\噪音\~~[illegible]~~ FL0618N.xx

品保品管簽：楊振名 2015.6.26.

附錄 IV.3-61 噪音及振動量測現場紀錄(104 年 6 月福隆街上)(續 24)

FF-0200-N(20150101)

環境噪音、振動檢測現場狀況記錄

計畫編號：B0105　　計畫期數：05

測站名稱：福隆街上

檢測人員：蘆炯煜、許佳杰　　採樣行程編號：GBNV150525B19

檢測日期：2015.6.18 ~ 2015.6.19（晚間）　　樣品編號：FL0618N，FL0619N

2015.6.19 ~ 2015.6.20（凌晨）

一、測定儀器說明：

1. 噪音計(廠牌/型號/儀器編號/麥克風編號)

□RION/NL-32/00210663/39014　□RION/NL-32/00241450/311901　☑RION/NL-32/00451248/311856

□RION/NL-32/00620162/102858　□RION/NL-32/01020281/103391　□RION/NA-28/00750078/01320

□其它：_____。　☑是 □否　使用訊號延長線NAA-004-11。

2. 噪音校正器(廠牌/型號/儀器編號)

☑RION/NC-74/34251562　□RION/NC-74/35105067　□其它：_____。

3. 振動計(廠牌/型號/儀器編號/拾振器編號)

□RION/VM-52A/00480944/94125　□RION/VM-52A/00680760/93600　☑RION/VM-52A/00190878/93441

□RION/VM-52A/00781062/94585　□RION/VM-52A/00821651/25991　□RION/VM-52A/00821652/25992

□RION/VM-53A/00830356/30815　□RION/VM-53A/00140756/31053　□其它：_____。

4. 振動校正器(廠牌/型號/儀器編號)

☑RING-IN/VP-303/XU12100694　□其它：_____。

5. 風速風向計(廠牌/型號/儀器編號)

□YOUNG/05103/15116　☑YOUNG/05103/29862　□YOUNG/05103/27169　□YOUNG/05103/46081

□YOUNG/05103/54729　□YOUNG/05103/58543　□YOUNG/05103/62072　□APRS/6577/A4133

□其它：_____。

二、檢測現場音測規範說明：

頻率權衡：☑ A權衡；□ C權衡；□ 其它：_____。動態特性：☑ Fast；□ Slow；□其它：_____。

取樣時距/次數：☑ 1次/sec，60次/min；□ 其它：_____。

量測性準範圍：□ 20~80 □ 20~90 □ 20~100 □ 20~110 ☑ 30~120 □ 40~130 □ 其它：_____(dB)。

噪音感應器距離振板高度/距地面高度(H)：24 cm / 140 cm。

噪音感應器距任何反射音源：☑至少1公尺以上；□ 其它：_____。

主要音源種類：☑環境噪音；□其它：_____。

適用法規標準：□噪音管制區劃定作業準則(一般地區)；☑環境音量標準(道路交通噪音)；

□其它：_____。

管制區分類：一般地區：□第一類 □第二類 □第三類 □第四類 管制區。

道路交通噪音：□第一類或第二類管制區內緊鄰未滿八公尺之道路。

☑第一類或第二類管制區內緊鄰八公尺以上之道路。

□第三類或第四類管制區內緊鄰未滿八公尺之道路。

□第三類或第四類管制區內緊鄰八公尺以上之道路。

□其它：_____。

振動拾振器設置於平坦且堅硬水平，無磁場干擾及非高溫之地面，☑是 □否，拾振傳導介面為 水泥地面。

三、現場環境檢測位置平面簡圖：

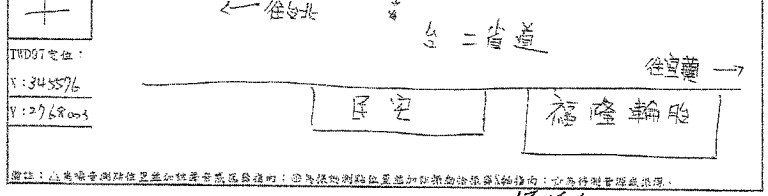

TWD97定位：

X：345576

Y：2768003

備註：△為噪音測點位置並加註噪音感應器指向；◎為振動測點位置並加註振動拾振器軸指向；☆為特殊音源並標示。

品保品管簽：楊振名 2015.6.26.

附錄 IV.3-61 噪音及振動量測現場紀錄(104 年 4 月 102 縣道之新社橋)(續 27)

FF-0200-N(20150101)

環境噪音、振動檢測現場狀況記錄

計畫編號： B0105　　計畫期數： 05

測站名稱： 102 縣道之新社橋

檢測人員： 王英智、林及禄、羅美傑　　採樣行程編號：GBNV150401BU0

檢測日期：2015.4.26～2015.4.27(假日)，2015.4.27～2015.4.28(非假日)　樣品編號：CS 0426N、CS 0427N

一.測定儀器說明：

1.噪音計(廠牌/型號/儀器編號/麥克風編號)

☐RION/NL-32/00240063/89314　☐RION/NL-32/00241450/311901　☐RION/NL-32/00451248/311856

☑RION/NL-32/00620162/102858　☐RION/NL-32/01020281/103391　☐RION/NA-28/00780978/01320

☐其它：＿＿＿＿。　☑是 ☐否　使用訊號延長線NAA-004-08。

2.聲音校正器(廠牌/型號/儀器編號)

☐RION/NC-74/34251562　☑RION/NC-74/35105067　☐其它：＿＿＿＿。

3.振動計(廠牌/型號/儀器編號/拾振器編號)

☐RION/VM-52A/00490944/94125　☐RION/VM-52A/00680760/93600　☑RION/VM-52A/00190878/93441

☐RION/VM-52A/00791002/04585　☐RION/VM-52A/00621651/25991　☐RION/VM-52A/00621652/25992

☐RION/VM-53A/00830356/30615　☐RION/VM-53A/00140756/31053　☐其它：＿＿＿＿。

4.振動校正器(廠牌/型號/儀器編號)

☑RING-IN/VP-303/XU112160694　☐其它：＿＿＿＿。

5.風速風向計(廠牌/型號/儀器編號)

☐YOUNG/05103/15116　☐YOUNG/05103/29862　☐YOUNG/05103/27169　☐YOUNG/05103/46081

☐YOUNG/05103/54729　☑YOUNG/05103/58543　☐YOUNG/05103/62072　☐APRS/6577/A4133

☐其它：＿＿＿＿。

二.檢測現場量測規範說明：

頻率權衡：☑ A權衡：☐ C權衡：☐ 其它：＿＿＿。動態特性：☑ Fast：☐ Slow：☐其它：＿＿＿。

取樣時距/次數：☑ 1次/sec，60次/min：☐ 其它：＿＿＿。

量測位準範圍：☐ 20-80 ☐ 20-90 ☐ 20-100 ☐ 20-110 ☑ 30-120 ☐ 40-130 ☐ 其它：＿＿＿(dB)。

聲音感應器距樓板高度/距地面高度(H)：— cm / 140 cm。

聲音感應器延伸反射音源：☑至少1公尺以上：☐ 其它：＿＿＿。

主要音源種類：☑環境噪音：☐其它：＿＿＿。

適用法規標準：☐噪音管制區劃定作業準則(一般地區)：☑環境音量標準(道路交通噪音)：

☐其它：＿＿＿。

管制區分類：　一般地區　：☐第一類　☐第二類　☐第三類　☐第四類 管制區。

道路交通噪音：☐第一類或第二類管制區內緊鄰未滿八公尺之道路。

☑第一類或第二類管制區內緊鄰八公尺以上之道路。

☐第三類或第四類管制區內緊鄰未滿八公尺之道路。

☐第三類或第四類管制區內緊鄰八公尺以上之道路。

☐其它：＿＿＿。

振動拾振器設置於平坦且堅硬水平、無磁場干擾及非高溫之地面，☑是 ☐否，振源傳導介面為 水泥 地面。

三.現場環境檢測位置平面圖：

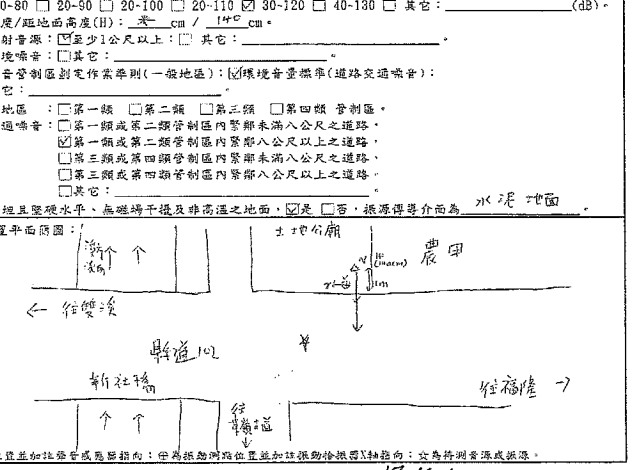

TWD97定位：

X：343345

Y：2764415

備註：△為噪音測點位置並加註發音感應器指向；◎為振動測點位置並加註振動拾振器X軸指向；☆為待測音源或振源。

品保品管課：賴振名 2015.6.5

附錄 IV.3-61 噪音及振動量測現場紀錄(104 年 6 月福隆街上)(續 26)

FF-0210-N(20150101)

環境噪音、振動檢測作業逐時調查現場記錄

測站名稱：福隆街上　　樣品編號：FL0619N

時間	狀況說明(含氣象條件、特殊音源、振源及背景因素等)	時間	狀況說明(含氣象條件、特殊音源、振源及背景因素等)
00 ～ 01		12 ～ 13	
01 ～ 02		13 ～ 14	本時段風速有超過 5m/s 以上情形
02 ～ 03		14 ～ 15	
03 ～ 04		15 ～ 16	救護車鳴笛聲(H)
04 ～ 05		16 ～ 17	
05 ～ 06		17 ～ 18	
06 ～ 07		18 ～ 19	車輛喇叭聲(H)
07 ～ 08		19 ～ 20	
08 ～ 09		20 ～ 21	
09 ～ 10		21 ～ 22	
10 ～ 11	本時段風速有超過 5m/s 以上情形	22 ～ 23	
11 ～ 12		23 ～ 24	

現場特殊狀況說明：

△ 測點位於中華電信機房前。

△ 00-24時，因台一省道車流量大且重車多，易影響噪音及振動測值。

△ 測站旁偶有車輛停放。

量測起始時間：6 月 19 日 00 ：00 至 6 月 20 日 00 ：00。

量測結果概述：

環境噪音：L_d：71.2 dB(A)；L_n：68.4 dB(A)；L_{dn}：73.7 dB(A)。

環境振動：L_{ldeq}：49.1 dB；L_{lndeq}：49.9 dB。

氣象資料概述：

溫度：26.0 ～ 32.2 ℃ 風速：0.3 ～ 2.8 m/s 天氣狀況：(白)晴 ～ (黑)晴。

濕度：66 ～ 92 % 風向：北北東～西 大氣壓力：750 ～ 752 mmHg。

最近降雨日期：＿＿月＿＿日(回推過一週期不降雨)。

電子資料檢核存放處：L:\B0105\15\2015-06\NL\~~FL0619N~~　FL0619N

品保品管課：賴振名 2015.6.26

附錄 IV.3-61 噪音及振動量測現場紀錄(104 年 4 月 102 縣道之新社橋)
(續 28)

FF-0210-N(20150101)

環境噪音、振動檢測作業逐時調查現場記錄

測站名稱：102縣道之新社橋　　樣品編號：CS0426 N

時間	狀況說明（含氣象條件、特殊音源、振源及背景因素等）	時間	狀況說明（含氣象條件、特殊音源、振源及背景因素等）
00 ~ 01	重型機車引擎聲(N)	12 ~ 13	
01 ~ 02		13 ~ 14	
02 ~ 03		14 ~ 15	重型機車引擎聲(N)
03 ~ 04	重型機車引擎聲(N)	15 ~ 16	
04 ~ 05	車輛經過(N)	16 ~ 17	
05 ~ 06		17 ~ 18	
06 ~ 07		18 ~ 19	
07 ~ 08		19 ~ 20	重型機車引擎聲(N)
08 ~ 09		20 ~ 21	本量測時段，風速未超過5m/s情形。
09 ~ 10		21 ~ 22	
10 ~ 11		22 ~ 23	
11 ~ 12	重型機車引擎聲(N) 車輛經過(N)	23 ~ 24	

現場特殊狀況說明：
△ 測站位於新社橋旁土地公廟前、土地公廟 偶有 人員進入祈息參拜
△ 青蛙多為蟲鳴鳥叫聲
△ 假日常有車輛行經該路段

量測起始時間：4 月 26 日 00：00 至 4 月 27 日 00：00
量測結果概述：
環境噪音：L_{eq}：64.4 (地面) dB(A)；L_{10}：59.9 dB(A)；L_{90}：58.3 dB(A)
環境振動：L_{10eq}：30.0 dB；L_{10eq}：30.0 dB
氣象條件概述：
溫度：18.8～25.9 ℃ 風速：0.1～3.2 m/s 天氣狀況：(起)晴～(迄)晴
濕度：62～95 % 風向：北北東～靜風 大氣壓力：760～758 torr(mmHg)
最近降雨日期：2015 年 4 月 24 日(□如經過一週則不需填寫)
電子資料儲存位置：L:/B0105/SS/2015-04/N/CS/CS0426系列

品保品管課：賴振名 2015-5-5

附錄 IV.3-61 噪音及振動量測現場紀錄(104 年 4 月 102 縣道之新社橋)
(續 29)

FF-0210-N(20150101)

環境噪音、振動檢測作業逐時調查現場記錄

測站名稱：102縣道之新社橋　　樣品編號：CS0427 N

時間	狀況說明（含氣象條件、特殊音源、振源及背景因素等）	時間	狀況說明（含氣象條件、特殊音源、振源及背景因素等）
00 ~ 01		12 ~ 13	
01 ~ 02	本量測時段，風速未超過5m/s情形。	13 ~ 14	本量測時段，風速未超過5m/s情形。
02 ~ 03		14 ~ 15	
03 ~ 04	重型機車引擎聲(N)	15 ~ 16	
04 ~ 05		16 ~ 17	重型車輛引擎聲(N)
05 ~ 06		17 ~ 18	
06 ~ 07	重型機車引擎聲(N) 本量測時段，風速未超過5m/s情形。	18 ~ 19	
07 ~ 08	車輛經過(N)	19 ~ 20	
08 ~ 09	本量測時段，風速未超過5m/s情形。	20 ~ 21	
09 ~ 10		21 ~ 22	
10 ~ 11		22 ~ 23	車輛經過(N)
11 ~ 12	重型機車引擎聲(N)	23 ~ 24	重型機車引擎聲(N)

現場特殊狀況說明：
△ 測站位於新社橋旁土地公廟前、土地公廟 偶有 人員進入祈息參拜
△ 青蛙多為蟲鳴鳥叫聲
△ 假日常有車輛行經該路段

量測起始時間：4 月 26 日 00：00 至 4 月 27 日 00：00
量測結果概述：
環境噪音：L_{eq}：64.4 (地面) dB(A)；L_{10}：59.4 dB(A)；L_{90}：58.3 dB(A)
環境振動：L_{10eq}：30.0 dB；L_{10eq}：30.0 dB
氣象條件概述：
溫度：18.5～25.1 ℃ 風速：0.1～3.1 m/s 天氣狀況：(起)晴～(迄)晴
濕度：60～94 % 風向：靜風～南 大氣壓力：758～757 torr(mmHg)
最近降雨日期：2015 年 4 月 24 日(□如經過一週則不需填寫)
電子資料儲存位置：L:/B0105/SS/2015-04/N/CS/CS0427系列

品保品管課：賴振名 2015-5-5

附錄 IV.3-61 噪音及振動量測現場紀錄(104 年 5 月 102 縣道之新社橋)
(續 31)

FF-0210-N(20150101)

環境噪音、振動檢測作業逐時調查現場記錄

測站名稱：102縣道之新社橋　　樣品編號：C50515 N V

時間	狀況說明（含氣象條件、特殊音源、振源及背景因素等）	時間	狀況說明（含氣象條件、特殊音源、振源及背景因素等）
00 ～ 01		12 ～ 13	車輛經過(小)
01 ～ 02	車輛聲(小)	13 ～ 14	車輛量時段 風速有超過 10m/s 以上情形
02 ～ 03		14 ～ 15	
03 ～ 04		15 ～ 16	車輛量些段 風速有超過 10m/s 以上情形
04 ～ 05	車輛有聲音(小)	16 ～ 17	車輛經過(小)
05 ～ 06		17 ～ 18	大貨經過(小)，偶爾有人聲
06 ～ 07	車輛經過(小)	18 ～ 19	
07 ～ 08		19 ～ 20	
08 ～ 09		20 ～ 21	
09 ～ 10		21 ～ 22	
10 ～ 11		22 ～ 23	
11 ～ 12		23 ～ 24	

現場特殊狀況說明：

△測站周邊土地空曠，偶有人員進入，請參考。

△測站旁102縣道偶有車輛經過。

實測開始時間：5 月 15 日 00 ：00 至 5 月 16 日 00 ：00 。

實測結果概述：

環境噪音： L_{eq}：65.9 dB(A)； L_{50}：61.2 dB(A)； L_{90}：67.2 dB(A)。

環境振動：L_{10}：31.0 dB ；L_{max}：30.0 dB。

氣象條件概述：

溫度：23.1~30.6 ℃ 風速：0.1~2.1 m/s 天氣狀況：(晨) 晴 ～ (晚) 晴 。

濕度：64~92 % 風向：東北～西南 大氣壓力：764 ～ 765 torr(mmHg)。

最近降雨日期：2015 年 5 月 12 日(如超過一週則不需填寫)。

電子資料檔儲存位置：L:\Bnlo5\581\2015-05\NN\C50515.xx

品保品管課：簡思敏 2015.5.22

附錄 IV.3-61 噪音及振動量測現場紀錄(104 年 5 月 102 縣道之新社橋)
(續 30)

FF-0200-N(20150101)

環境噪音、振動檢測現場狀況記錄

計畫編號：B0105　　計畫期數：05

測站名稱：102縣道之新社橋　　採樣行程編號：GPMV150506CW5

檢測人員：[illegible]、[illegible]、林友孫

檢測日期：2015.5.15~2015.5.16(星期五)　　樣品編號：C50515 N V

一、測定儀器說明：2015.5.16~2015.5.17(星期六)　C50516 N V

1. 噪音計(廠牌/型號/儀器編號/麥克風編號)

☐RION/NL-32/00240663/89314　☐RION/NL-32/00241450/311901　☐RION/NL-32/00451248/311856

☑RION/NL-32/00620162/102858　☐RION/NL-32/01020281/103391　☐RION/NA-28/00780978/01320

☐其它：_____。　☑是 ☐否 使用訊號延長線RAA-004-08。

2. 聲音校正器(廠牌/型號/儀器編號)

☑RION/NC-74/34251562　☐RION/NC-74/35105067　☐其它：_____。

3. 振動計(廠牌/型號/儀器編號/檢振器編號)

☐RION/VM-52A/00490944/94125　☑RION/VM-52A/00680760/03600　☐RION/VM-52A/00190878/93441

☐RION/VM-52A/00791002/04585　☐RION/VM-52A/00621651/25991　☐RION/VM-52A/00621652/25992

☐RION/VM-53A/00830360/30615　☐RION/VM-53A/00140756/31053　☐其它：_____。

4. 振動校正器(廠牌/型號/儀器編號)

☑RING-IN/VP-393/XH12160694　☐其它：_____。

5. 風速風向計(廠牌/型號/儀器編號)

☐YOUNG/05103/15116　☐YOUNG/05103/29862　☑YOUNG/05103/27169　☐YOUNG/05103/46081

☐YOUNG/05103/54729　☐YOUNG/05103/58543　☐YOUNG/05103/62072　☐APRS/6577/A4133

☐其它：_____。

二、檢測現場噪音測規範說明：

頻率權衡：☑ A權衡；☐ C權衡；☐ 其它：_____。動態特性：☑ Fast；☐ Slow；☐其它：_____。

取樣時距/次數：☑ 1次/sec，60次/min；☐ 其它：_____。

量測位準範圍：☐ 20-80 ☐ 20-90 ☐ 20-100 ☐ 20-110 ☑ 30-120 ☐ 40-130 ☐ 其它：_____(dB)。

聲音感應器距離地面高度/距地面高度(H)：2 cm / 160 cm。

聲音感應器距離任何反射音源：☑至少1公尺以上；☐ 其它：_____。

主要音源種類：☑環境噪音；☐其它：_____。

適用法規標準：☐噪音管制區劃定作業準則(一般地區)；☑環境音量標準(道路交通噪音)；

☐其它：_____。

管制區分類：一般地區 ：☐第一類 ☐第二類 ☐第三類 ☐第四類 管制區。

道路交通噪音：☐第一類或第二類管制區內緊鄰未滿八公尺之道路。

☑第一類或第二類管制區內緊鄰八公尺以上之道路。

☐第三類或第四類管制區內緊鄰未滿八公尺之道路。

☐第三類或第四類管制區內緊鄰八公尺以上之道路。

☐其它：_____。

振動檢振器設置於平坦且堅硬水平，無樓梯十樓及非為區之地面，☑是 ☐否，敲擊傳導介面為 水泥地面。

三、現場環境檢測位置平面簡圖：

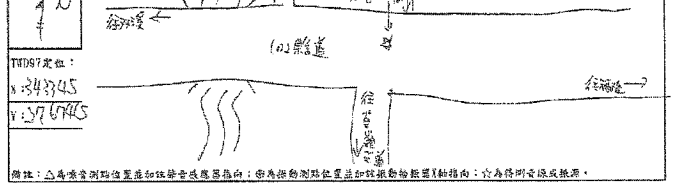

TWD97定位：

X:243345

Y:2676445

備註：△為噪音測點位置及相關噪音感應器指向；◎為振動測點位置及相關振動檢測器X軸指向；☆為特別音源或振源。

品保品管課：簡思敏 2015.5.22

附錄 IV.3-61 噪音及振動量測現場紀錄(104 年 6 月 102 縣道之新社橋)
(續 33)

FF-0209-N(20150101)

環境噪音、振動檢測現場狀況記錄

計畫編號：B0105　　計畫期數：05

測站名稱：102縣道之新社橋　　採樣行程編號：GBNV150525BM3

檢測人員：羅義傑、許仕杰　　樣品編號：CS0614S

檢測日期：2015.6.14～2015.6.15(週日)

一、測定儀器說明：

1. 噪音計(廠牌/型號/儀器編號/麥克風編號)
☑RION/NL-32/00240663/69314　☐RION/NL-32/00241456/311901　☐RION/NL-32/00451248/311856
☐RION/NL-32/00620162/102858　☐RION/NL-32/01020281/103391　☐RION/NA-28/00780878/61320
☐其它：_____。　☑是 ☐否 使用訊號延長線NAA-004-02。

2. 聲音校正器(廠牌/型號/儀器編號)
☑RION/NC-74/34251562　☐RION/NC-74/35105087　☐其它：_____。

3. 振動計(廠牌/型號/儀器編號/拾振器編號)
☑RION/VM-52A/00490944/94125　☑RION/VM-52A/00680780/93600　☐RION/VM-52A/00190878/93441
☐RION/VM-52A/00791002/94585　☐RION/VM-52A/00621851/25991　☐RION/VM-52A/00621652/25992
☐RION/VM-53A/00830356/30815　☐RION/VM-53A/00140756/31053　☐其它：_____。

4. 振動校正器(廠牌/型號/儀器編號)
☑RION-IN/VP-303/X0112100594　☐其它：_____。

5. 風速風向計(廠牌/型號/儀器編號)
☐YOUNG/05103/15116　☐YOUNG/05103/29862　☑YOUNG/05103/27169　☐YOUNG/05103/46081
☐YOUNG/05103/54729　☐YOUNG/05103/58543　☐YOUNG/05103/02072　☐APRS/6577/A4133
☐其它：_____。

二、檢測現場量測規範說明：

儀器權衡：☑ A權衡：☐ C權衡：☐ 其它：_____。動態特性：☑ Fast：☐ Slow：☐其它：_____。

取樣時距/次數：☑ 1次/sec，60次/min：☐ 其它：_____。

量測位準範圍：☐ 20-80 ☐ 20-90 ☐ 20-100 ☐ 20-110 ☑ 30-120 ☐ 40-130 ☐ 其它：_____(dB)。

聲音感應器距地面高度(H)：11 cm / 160 cm。

聲音感應器距任何反射音源：☑至少1公尺以上；☐ 其它：_____。

主要音源種類：☑環境噪音；☐其它：_____。

適用法規標準：☐噪音管制區劃定作業準則(一般地區)；☑環境音量標準(道路交通噪音)；
☐其它：_____。

管制區分類：　一般地區　：☐第一類 ☐第二類 ☐第三類 ☐第四類 管制區。
道路交通噪音：☐第一類或第二類管制區內緊鄰未滿八公尺之道路。
☑第一類或第二類管制區內緊鄰八公尺以上之道路。
☐第三類或第四類管制區內緊鄰未滿八公尺之道路。
☐第三類或第四類管制區內緊鄰八公尺以上之道路。
☐其它：_____。

振動拾振器設置於平坦且堅硬水平、無磁場干擾及非高溫之地面，☑是 ☐否，振源傳導介面為 水泥地面。

三、現場環境檢測位置平面簡圖：

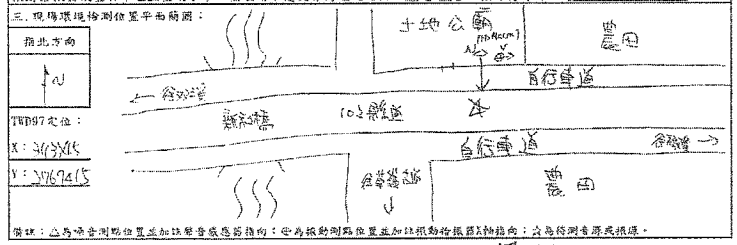

備註：△為噪音測點位置並加註聲音感應器指向；◎為振動測點位置並加註振動拾振器之軸指向；☆為檢測音源或振源。

品保品管課：[signature] 2015.6.16.

附4.3-47

附錄 IV.3-61 噪音及振動量測現場紀錄(104 年 5 月 102 縣道之新社橋)
(續 32)

FF-0210-N(20150101)

環境噪音、振動檢測作業逐時調查現場記錄

測站名稱：102縣道之新社橋　　樣品編號：CS0516N

時間	狀況說明(含氣象條件、特殊音源、測點及背景圖示等)	時間	狀況說明(含氣象條件、特殊音源、測點及背景圖示等)
00～01		12～13	
01～02		13～14	
02～03		14～15	
03～04		15～16	
04～05		16～17	
05～06	重輛引擎聲(N)	17～18	
06～07		18～19	車輛經過(N)
07～08		19～20	
08～09	車輛經過(N)	20～21	
09～10	重輛引擎聲(N)	21～22	
10～11		22～23	
11～12	重輛引擎聲(N)	23～24	

現場特殊狀況說明：
△測站旁土地公廟，偶有人員進入休息參拜。
△測站旁偶有車輛經過。

量測起始時間：5月16日07：00 至 5月17日00：00。

量測結果概述：

環境噪音：L_{eq}：57.5 dB(A)；L_{90}：52.1 dB(A)；L_{10}：66.0 dB(A)。

環境振動：$L_{10(x)}$：30.2 dB；$L_{10(y)}$：30.0 dB。

氣象條件概述：

溫度：23.8～30.8 ℃ 風速：0.1～1.9 m/s 天候狀況：(起)晴～(迄)晴。

濕度：45～92 % 風向：南東風～東 大氣壓力：755～765 torr(mmHg)。

最近降雨日期：2015 年 5 月 12 日(☐如超過一週則不需填寫)。

電子資料檔錄存位置：C:\B0105\55\2015-05\第1CS0516天.xx

品保品管課：[signature] 2015.5.22

FF-0200-N(20150101)

環境噪音、振動檢測現場狀況記錄

計畫編號：B105　　計畫期數：05
測站名稱：102縣道之新社橋
檢測人員：蔡仕為　　採樣行程編號：SBNV150515BM3
檢測日期：2015.6.15～2015.6.16(非假日)　　樣品編號：CS0616N

一.測定儀器說明：
1.噪音計(廠牌/型號/儀器編號/麥克風編號)
☑RION/NL-32/00240663/89314　☐RION/NL-32/00241450/311901　☐RION/NL-32/00451248/311856
☐RION/NL-32/00620162/102858　☐RION/NL-32/01020281/103391　☐RION/NA-28/00780978/01320
☐其它：＿＿＿＿。　☑是 ☐否 使用訊號延長線NAA-004-02。
2.聲音校正器(廠牌/型號/儀器編號)
☑RION/NC-74/34251562　☐RION/NC-74/35105067　☐其它：＿＿＿＿。
3.振動計(廠牌/型號/儀器編號/拾振器編號)
☐RION/VM-52A/00490944/94125　☑RION/VM-52A/00680760/93600　☐RION/VM-52A/00190878/93441
☐RION/VM-52A/00791002/04585　☐RION/VM-52A/00621651/25991　☐RION/VM-52A/00621652/25992
☐RION/VM-53A/00830356/30615　☐RION/VM-53A/00140756/31053　☐其它：＿＿＿＿。
4.振動校正器(廠牌/型號/儀器編號)
☑RING-IN/VP-303/XU112160894　☐其它：＿＿＿＿。
5.風速風向計(廠牌/型號/儀器編號)
☐YOUNG/05103/15116　☐YOUNG/05103/20862　☑YOUNG/05103/27169　☐YOUNG/05103/46081
☐YOUNG/05103/54729　☐YOUNG/05103/58543　☐YOUNG/05103/62072　☐APRS/6577/A4133
☐其它：＿＿＿＿。

二.檢測現場量測規範說明：
頻率權衡：☑A權衡：☐ C權衡：☐ 其它：＿＿＿。動態特性：☑Fast：☐ Slow：☐其它：＿＿＿。
取樣時距/次數：☑ 1次/sec，60次/min：☐ 其它：＿＿＿。
量測位準範圍：☐ 20~80 ☐ 20~90 ☐ 20~100 ☐ 20~110 ☑ 30~120 ☐ 40~130 ☐ 其它：＿＿＿(dB)。
聲音感應器距機板高度/距地面高度(H)：4 cm / 140 cm。
聲音感應器距任何反射音源：☑至少1公尺以上：☐ 其它：＿＿＿。
主要音源種類：☑環境噪音：☐其它：＿＿＿。
適用法規標準：☐噪音管制區劃定作業準則(一般地區)：☑環境音量標準(道路交通噪音)：
☐其它：＿＿＿。
管制區分類：　一般地區　：☐第一類 ☐第二類 ☐第三類 ☐第四類 管制區。
道路交通噪音：☐第一類或第二類管制區內緊鄰未滿八公尺之道路，
☑第一類或第二類管制區內緊鄰八公尺以上之道路，
☐第三類或第四類管制區內緊鄰未滿八公尺之道路，
☐第三類或第四類管制區內緊鄰八公尺以上之道路。
☐其它：＿＿＿。
振動拾振器設置於平坦且堅硬水平、無磁場干擾及非高溫之地面，☑是 ☐否，振源傳導介面為 水泥地面 。

三.現場環境檢測位置平面簡圖：

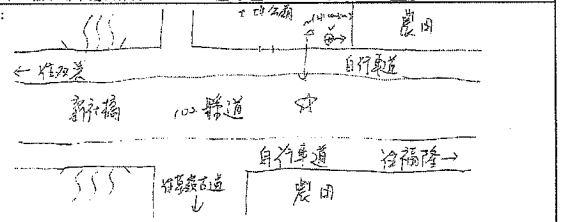

TWD97定位：
X：247345
Y：2679915

備註：八為噪音測點位置並加註聲音感應器指向；⊕為振動測點位置並加註振動拾振器X軸指向；☆為待測音源或振源。

品保品管課：蔡振名 2015.6.26.

FF-0210-N(20150101)

環境噪音、振動檢測作業逐時調查現場記錄

測站名稱：102縣道之新社橋　　樣品編號：CS0616N

時間	狀況說明(含氣象條件、特殊音源、振源及背景因素等)	時間	狀況說明(含氣象條件、特殊音源、振源及背景因素等)
00 ～ 01		12 ～ 13	車輛經過(V)
01 ～ 02		13 ～ 14	
02 ～ 03		14 ～ 15	
03 ～ 04		15 ～ 16	
04 ～ 05		16 ～ 17	
05 ～ 06		17 ～ 18	車輛經過(V)
06 ～ 07		18 ～ 19	
07 ～ 08		19 ～ 20	
08 ～ 09		20 ～ 21	車輛經過(V)
09 ～ 10	民間聚會聲(N)	21 ～ 22	
10 ～ 11	機車排氣聲音(N)	22 ～ 23	
11 ～ 12		23 ～ 24	

現場特殊狀況說明：
1.測站旁102縣道偶有重型機車經過。
2.測站旁土地公廟偶有民眾入內休息或參拜。

量測起始時間：~~5月~~6月14日00：00 至 6月15日00：00。
量測結果概述：
環境噪音：L_{dn}：68.2 dB(A)；L_{eq}：59.5 dB(A)；L_{50}：59.1 dB(A)。
環境振動：L_{Vdn}：30.0 dB；L_{Veq}：30.0 dB
氣象條件概述：
溫度：25.4～31.6 ℃ 風速：0.2～3.0 m/s 天候狀況：(起)晴～(末)晴。
濕度：67～90 % 風向：東風～東南西 大氣壓力：755～758 (torr(mmHg))
檢送降雨日期：2015 年 6 月 14 日(☐如超過一週則不填寫)。
電子資料儲存位置：L:/B105/155/2015-06 ~~[illegible]~~/CS**

品保品管課：蔡振名 2015.6.26.

附錄 IV.3-61 噪音及振動量測現場紀錄(104 年 4 月過港部落)(續 37)

FF-0200-N(20150101)

環境噪音、振動檢測現場狀況記錄

計畫編號：B0105　　計畫期數：05

測站名稱：過港部落

檢測人員：林世欽、羅義夢、陳志鵬　　採樣行程編號：GBNV150401BP

檢測日期：2015.4.26～2015.4.27(假日)，2015.4.27～2015.4.28(平日)　樣品編號：GC0426N，GC0427N

一、測定儀器說明：

1. 噪音計(廠牌/型號/儀器編號/麥克風編號)
   - ☐RION/NL-32-00210663-59311　☑RION/NL-32/00241450/311901　☐RION/NL-32/00451248/311856
   - ☐RION/NL-32/00820162/102858　☐RION/NL-32/01020281/103391　☐RION/NA-28/00780978/01320
   - ☐其它：＿＿＿＿。　☑是 ☐否　使用訊號延長線NAA-004-02。
2. 聲音校正器(廠牌/型號/儀器編號)，
   - ☐RION/NC-74/34251562　☑RION/NC-74/35105067　☐其它：＿＿＿＿。
3. 振動計(廠牌/型號/儀器編號/拾振器編號)
   - ☐RION/VM-52A/00490944/94125　☐RION/VM-52A/00680760/93000　☐RION/VM-52A/00190878/93441
   - ☐RION/VM-52A/00791002/04585　☐RION/VM-52A/00621651/25991　☑RION/VM-52A/00621652/25992
   - ☐RION/VM-53A/00830358/30615　☐RION/VM-53A/00140756/31053　☐其它：＿＿＿＿。
4. 振動校正器(廠牌/型號/儀器編號)
   - ☑RING-IN/VP-303/XU112160694　☐其它：＿＿＿＿。
5. 風速風向計(廠牌/型號/儀器編號)
   - ☐YOUNG/05103/15116　☑YOUNG/05103/29802　☐YOUNG/05103/27169　☐YOUNG/05103/46081
   - ☐YOUNG/05103/54729　☐YOUNG/05103/58543　☐YOUNG/05103/62072　☐APRS/8577/A4133
   - ☐其它：＿＿＿＿。

二、檢測現場量測規範說明：

權重機網：☑A機網；☐C機網；☐其它：＿＿＿＿，動態特性：☑Fast；☐Slow；☐其它：＿＿＿＿。

取樣時距/次數：☑1次/sec，60次/min；☐其它：＿＿＿＿。

量測依準範圍：☐20-80 ☐20-90 ☐20-100 ☐20-110 ☑30-120 ☐40-130 ☐其它：＿＿＿＿(dB)。

聲音感應器距離地面高度/距地面高度(H)：＿＿cm / 140 cm。

聲音感應器距任何反射音源：☑至少1公尺以上；☐其它：＿＿＿＿。

主要音源種類：☑環境噪音；☐其它：＿＿＿＿。

適用法規標準：☑噪音管制區劃定作業準則(一般地區)；☐環境音量標準(道路交通噪音)；

☐其它：＿＿＿＿。

管制區分類：一般地區：☐第一類 ☑第二類 ☐第三類 ☐第四類 管制區。

道路交通噪音：☐第一類或第二類管制區內緊鄰未滿八公尺之道路。

☐第一類或第二類管制區內緊鄰八公尺以上之道路。

☐第三類或第四類管制區內緊鄰未滿八公尺之道路。

☐第三類或第四類管制區內緊鄰八公尺以上之道路。

☐其它：＿＿＿＿。

振動拾振器設置於平坦且堅硬水平，無磁場干擾及非高溫之地面：☑是 ☐否，振源傳導介面為 柏油路面。

三、現場環境檢測位置平面簡圖：

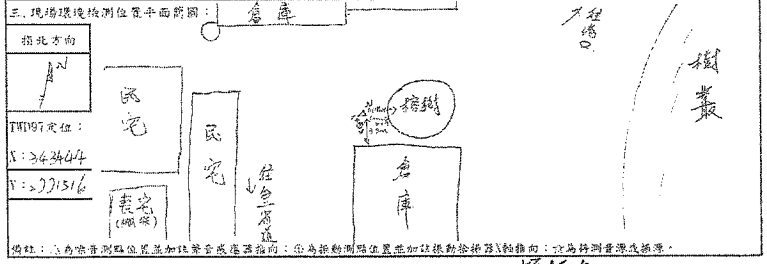

備註：△為噪音測點位置並加註聲音感應器指向；◎為振動測點位置並加註振動拾振器X軸指向；☆為特殊音源或振源。

品保品管課：賴振名 2015.5.5

附4.3-49

附錄 IV.3-61 噪音及振動量測現場紀錄(104 年 6 月 102 縣道之新社橋)(續 36)

FF-0210-N(20150101)

環境噪音、振動檢測作業逐時調查現場記錄

測站名稱：102縣道之新社橋　　樣品編號：CS0616N

時間	狀況說明（含氣象條件、特殊音源、振源及背景因素等）	時間	狀況說明（含氣象條件、特殊音源、振源及背景因素等）
00 ～ 01		12 ～ 13	
01 ～ 02		13 ～ 14	
02 ～ 03		14 ～ 15	
03 ～ 04		15 ～ 16	車輛經過(U)
04 ～ 05		16 ～ 17	
05 ～ 06	車輛經過(U)	17 ～ 18	車輛引擎聲響(U)
06 ～ 07		18 ～ 19	
07 ～ 08		19 ～ 20	
08 ～ 09	重機排氣管聲(U)	20 ～ 21	
09 ～ 10	車輛引擎聲(U)	21 ～ 22	
10 ～ 11		22 ～ 23	
11 ～ 12		23 ～ 24	

現場特殊狀況說明：

△測站旁102縣道偶有重型機車經過。

○測站旁土地公廟偶有民眾入內休憩或祭拜。

量測起始時間：6月15日14：00 至 6月16日14：00。

量測結果概述：

環境噪音：L_{eq}：64.0 dB(A)；L_{dn}：60.5 dB(A)；L_{50}：57.6 dB(A)。

環境振動：L_{10dB}：30.9 dB；L_{10h}：30.1 dB。

氣象條件概述：

溫度：25.1～33.8 ℃ 風速：0.2～1.6 m/s 天氣狀況：(起)晴～(迄)晴。

濕度：58～90 % 風向：西～西南 大氣壓力：756～755 torr(mmHg)。

最近降雨日期：2015 年 6 月 11 日(☐如超過一週則不需填寫)。

電子資料儲存位置：L:\B0105\55\2015-06\~~\~~\CS**

品保品管課：賴振名 2015.6.16

附錄 IV.3-61 噪音及振動量測現場紀錄(104 年 4 月過港部落)(續 39)

FF-0210-N(20150101)

環境噪音、振動檢測作業逐時調查現場記錄

測站名稱：過港部落　　樣品編號：[illegible]

時間	狀況說明（含氣象條件、特殊現象、振動來源、背景因素等）	時間	狀況說明（含氣象條件、特殊現象、振動來源、背景因素等）
00 ~ 01		12 ~ 13	
01 ~ 02		13 ~ 14	
02 ~ 03		14 ~ 15	車輛經過(N)
03 ~ 04		15 ~ 16	除草機引擎聲響(N)
04 ~ 05	車輛經過(N)	16 ~ 17	機車排氣聲響(N)
05 ~ 06		17 ~ 18	
06 ~ 07		18 ~ 19	車輛經過(N)
07 ~ 08		19 ~ 20	
08 ~ 09		20 ~ 21	
09 ~ 10	人聲說話聲(N)	21 ~ 22	
10 ~ 11		22 ~ 23	
11 ~ 12		23 ~ 24	狗叫聲(N)

現場特殊狀況說明：
1.測站位於過港聚落內空曠處。
2.測站東北方約 150 m 處，石碇港市道有修繕施工狀況。
3.測站西南方約 [illegible] m 處，且附近要舉辦理喪事，偶有人員經過及車輛之狀況發生。

量測儀器名稱：[illegible]
量測儀器校正：
環境噪音：L1：49.1 dB(A)　L2：45.2 dB(A)　L3：44.0 dB(A)
環境振動：L1：30.0 dB　L2：30.0 dB

氣象資料說明：
溫度：22.9~26.9 ℃　濕度：[illegible]　天氣狀況：晴、晴
風向：[illegible]　風速：靜風　氣壓：760、758 mmHg
現場作業日期：2015 年 4 月 24 日

電子資料檔儲存位置：L:/B0105/65/2015-04/恐/IAC/IAC-626 [illegible]

品保品管簽核：[illegible] 2015.5.5

附錄 IV.3-61 噪音及振動量測現場紀錄(104 年 4 月過港部落)(續 38)

FF-0210-N(20150101)

環境噪音、振動檢測作業逐時調查現場記錄

測站名稱：過港部落　　樣品編號：[illegible]

時間	狀況說明（含氣象條件、特殊現象、振動來源、背景因素等）	時間	狀況說明（含氣象條件、特殊現象、振動來源、背景因素等）
00 ~ 01		12 ~ 13	
01 ~ 02		13 ~ 14	
02 ~ 03		14 ~ 15	
03 ~ 04		15 ~ 16	車輛經過(N)
04 ~ 05	車輛經過(N)	16 ~ 17	
05 ~ 06		17 ~ 18	
06 ~ 07		18 ~ 19	除草機引擎聲響(N) 車輛排氣聲響(N)
07 ~ 08		19 ~ 20	
08 ~ 09		20 ~ 21	
09 ~ 10	人聲說話聲(N)	21 ~ 22	
10 ~ 11		22 ~ 23	
11 ~ 12		23 ~ 24	

現場特殊狀況說明：
1.測站位於過港聚落內空曠處。
2.測站東北方約 150 m 處，石碇港市道有修繕施工狀況。
3.測站西南方約 [illegible] m 處，且附近要舉辦理喪事，偶有人員經過及車輛之狀況發生。

量測儀器名稱：[illegible]
量測儀器校正：
環境噪音：L1：49.1 dB(A)　L2：45.2 dB(A)　L3：44.0 dB(A)
環境振動：L1：30.0 dB　L2：30.0 dB

氣象資料說明：
溫度：22.9~26.9 ℃　濕度：[illegible]　天氣狀況：晴、晴
風向：[illegible]　風速：靜風　氣壓：760、758 mmHg
現場作業日期：2015 年 4 月 24 日

電子資料檔儲存位置：L:/B0105/65/2015-04/恐/IAC/IAC-626 [illegible]

品保品管簽核：[illegible] 2015.5.5

附錄 IV.3-61 噪音及振動量測現場紀錄(104 年 5 月過港部落)(續 41)

FF-0210-N(20150101)

環境噪音、振動檢測作業逐時調查現場記錄

測站名稱：過港部落　　樣品編號：GC 0515 N

時間	[illegible]	時間	敏感狀況（含氣象條件、噪音源、振動及其他）
[illegible]		[illegible]	
[illegible]		[illegible]	
[illegible]		[illegible]	
[illegible]		[illegible]	
[illegible]		[illegible]	
[illegible]		[illegible]	
[illegible]		[illegible]	
[illegible]		18 ~ 19	人聲機車聲(N)
[illegible]		19 ~ 20	車輛經過(V)
[illegible]	機車聲/人聲(N)　車輛經過(V)	20 ~ 21	
[illegible]		21 ~ 22	
[illegible]		22 ~ 23	
[illegible]		23 ~ 24	

[illegible] 測站周邊無約束時段戶/車經過

[illegible]

[illegible]

[illegible]

品保品管員：阿思敦　2015.5.22

附錄 IV.3-61 噪音及振動量測現場紀錄(104 年 5 月過港部落)(續 40)

FF-0200-N(20150101)

環境噪音、振動檢測現場狀況記錄

計畫編號：B015　　計畫期數：05

測站名稱：過港部落

檢測人員：[illegible]　　採樣行程編號：GBN/05-06-GW4

檢測日期：2015.5.15～2015.5.16(星期五)　　樣品編號：GC0515N

一、測定儀器說明：2015.5.15～2015.5.17(星期五)

1. 噪音計(廠牌/型號/儀器編號/麥克風編號)
☐RION/NL-32/00210603/89314　☑RION/NL-32/00241450/311901　☐RION/NL-32/00451246/311856
☐RION/NL-32/00620162/102858　☐RION/NL-32/01020281/103891　☐RION/NA-28/00780978/01330
☐其它：_____。　☑是 ☐否　使用訊號線長度NAA-004：02。

2. 聲音校正器(廠牌/型號/儀器編號)
☑RION/NC-74/34251562　☐RION/NC-74/35105067　☐其它：_____。

3. 振動計(廠牌/型號/儀器編號/拾振器編號)
☑RION/VM-52A/00490044/94125　☐RION/VM-52A/00680760/03600　☐RION/VM-52A/00190878/03441
☐RION/VM-52A/00791002/04585　☐RION/VM-52A/00821651/25901　☐RION/VM-52A/00821652/25902
☐RION/VM-53A/00830356/30615　☐RION/VM-53A/00140750/31058　☐其它：_____。

4. 振動校正器(廠牌/型號/儀器編號)
☑RION-IN/VP-303/X0112160694　☐其它：_____。

5. 風速風向計(廠牌/型號/儀器編號)
☑YOUNG/05103/15116　☐YOUNG/05103/29862　☐YOUNG/05103/27169　☐YOUNG/05103/46081
☐YOUNG/05103/54729　☐YOUNG/05103/58543　☐YOUNG/05103/62072　☐ADES/6377/A4133
☐其它：_____。

二、檢測現場量測規範說明：
循環權衡：☑A權衡；☐ C權衡；☐ 其它：_____，動態特性：☑ Fast；☐ Slow；☐其它：_____。
取樣時距/次數：☑ 1次/sec、60次/min；☐ 其它：_____。
量測位準範圍：☐ 20-80 ☐ 20-90 ☐ 20-100 ☐ 20-110 ☑ 30-120 ☐ 40-130 ☐ 其它：_____(dB)。
聲音感應器距樓板高度/距地面高度(H)：_____cm / 150 cm。
聲音感應器距任何反射音源：☑至少1公尺以上；☐ 其它：_____。
主要音源種類：☑環境噪音；☐其它：_____。
適用法規標準：☑噪音管制區劃定作業準則(一般地區)；☐環境音量標準(道路交通噪音)。
☐其它：_____。
管制區分類：一般地區：☐第一類 ☑第二類 ☐第三類 ☐第四類 管制區。
道路交通噪音：☐第一類或第二類管制區內緊鄰未滿八公尺之道路。
☐第一類或第二類管制區內緊鄰八公尺以上之道路。
☐第三類或第四類管制區內緊鄰未滿八公尺之道路。
☐第三類或第四類管制區內緊鄰八公尺以上之道路。
☐其它：_____。
振動拾振器設置於平坦且堅硬水平，無繼續干擾及非高強之地面：☑是 ☐否，拾振標準介面為 柏油路面。

三、現場環境檢測位置平面圖：

指北方向：N

TWD97定位：
X：[illegible]
Y：[illegible]

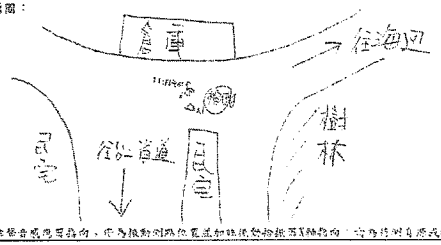

備註：☐為噪音測點位置並加註聲音感應器指向，☑為振動測點位置並加註振動拾振器X軸指向，☐為環境測量照片拍攝位置。

品保品管員：阿思敦　2015.5.22

FF-0210-N(20150101)

環境噪音、振動檢測作業逐時調查現場記錄

測站名稱：過港部落　　樣品編號：GC0516

時間	狀況說明（含氣象條件、特殊音源、振源及背景圖案等）	時間	狀況說明（含氣象條件、特殊音源、振源及背景圖案等）
00 ~ 01		12 ~ 13	車輛經過 (v)
01 ~ 02		13 ~ 14	
02 ~ 03		14 ~ 15	
03 ~ 04		15 ~ 16	
04 ~ 05		16 ~ 17	
05 ~ 06	車輛引擎聲(M)	17 ~ 18	
06 ~ 07		18 ~ 19	
07 ~ 08		19 ~ 20	
08 ~ 09	車輛經過(v)	20 ~ 21	
09 ~ 10		21 ~ 22	
10 ~ 11	車輛引擎聲(M)　車輛經過(v)	22 ~ 23	
11 ~ 12		23 ~ 24	

現場特殊狀況說明：

△測站旁偶有車輛及人員經過

量測起始時間：5 月 16 日 00：00 至 5 月 17 日 00：00。

量測結果概述：

環境噪音：L_{eq}：49.9 dB(A)；L_{90}：43.2 dB(A)；L_{10}：46.8 dB(A)

環境振動：$L_{vk,eq}$：30.0 dB；$L_{vk,10}$：30.0 dB

氣象條件概述：

溫度：24.5 ~ 32.4 ℃　風速：0.1 ~ 0.9 m/s　天氣狀況：(起)晴 ~ (迄)晴

濕度：64 ~ 95 %　風向：靜風 ~ 東北　大氣壓力：764 ~ 765 torr(mmHg)

異常事項日期：2015 年 5 月 12 日(□如超過一週則下欄填寫)

電子資料儲存位置：L:\B0105\551\2015-5\NL\VM\GC0516.*

品保品管標：[signature] 2015.5.22

FF-0200-N(20150101)

環境噪音、振動檢測現場狀況記錄

計畫編號：B0105　　計畫期數：05

測站名稱：過港部落

檢測人員：羅義傑、孫仕杰　　採樣行程編號：GBNV150555BM1

檢測日期：2015.6.16 ~ 2015.6.17　　樣品編號：GC0616 GC0615

一、測定儀器說明：

1. 噪音計(廠牌/型號/儀器編號/麥克風編號)
☑RION/NL-32/00210663/89311　☐RION/NL-32/00241450/311901　☐RION/NL-32/00451248/311856
☑RION/NL-32/00020162/102856　☐RION/NL-32/01020281/103391　☐RION/NA-28/00780978/01320
☐其它：_____。　☑是 ☐否　使用訊號延長線NAA-004-09。

2. 聲音校正器(廠牌/型號/儀器編號)
☑RION/NC-74/34251562　☐RION/NC-74/35105067　☐其它：_____。

3. 振動計(廠牌/型號/儀器編號/拾振器編號)
☑RION/VM-52A/00490944/94125　☐RION/VM-52A/00680760/93600　☐RION/VM-52A/00190878/93441
☐RION/VM-52A/00791002/04585　☐RION/VM-52A/00621651/25991　☐RION/VM-52A/00621652/25992
☐RION/VM-53A/00830356/30815　☐RION/VM-53A/00140756/31053　☐其它：_____。

4. 振動校正器(廠牌/型號/儀器編號)
☑RION-IN/VP-303/XU112160694　☐其它：_____。

5. 風速風向計(廠牌/型號/儀器編號)
☑YOUNG/05103/15116　☐YOUNG/05103/29862　☐YOUNG/05103/27169　☐YOUNG/05103/46081
☐YOUNG/05103/54729　☐YOUNG/05103/58543　☐YOUNG/05103/62072　☐APRS/0577/A4133
☐其它：_____。

二、檢測現場量測規範說明：

頻率權衡：☑ A權衡；☐ C權衡；☐ 其它：_____　動態特性：☑ Fast；☐ Slow；☐其它：_____。

取樣時距/次數：☑ 1次/sec，60次/min；☐ 其它：_____。

量測位準範圍：☐ 20-80 ☐ 20-90 ☐ 20-100 ☐ 20-110 ☑ 30-120 ☐ 40-130 ☐ 其它：_____(dB)。

聲音感應器距樣振高度/距地面高度(H)：45 cm / 140 cm。

聲音感應器距任何反射音源：☑至少1公尺以上；☐ 其它：_____。

主要音源種類：☑環境噪音；☐其它：_____。

適用法規標準：☑噪音管制區判定作業準則(一般地區)；☐環境音量標準(道路交通噪音)；
☐其它：_____。

管制區分類：一般地區：☐第一類 ☑第二類 ☐第三類 ☐第四類 管制區。
道路交通噪音：☐第一類或第二類管制區內緊鄰未滿八公尺之道路，
☐第一類或第二類管制區內緊鄰八公尺以上之道路，
☐第三類或第四類管制區內緊鄰未滿八公尺之道路，
☐第三類或第四類管制區內緊鄰八公尺以上之道路。
☐其它：_____。

振動拾振器設置於平坦且堅硬水平、無樓層下層及非高溫之地面，☑是 ☐否，振源傳導介面為 柏油路面。

三、現場環境檢測位置平面簡圖：

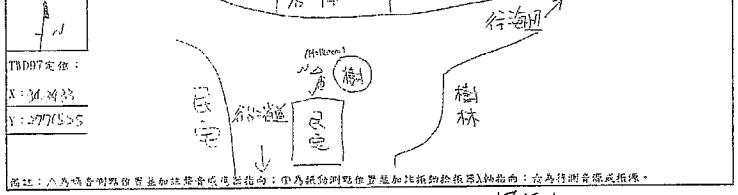

TWD97定位：
X：[illegible]
Y：2775555

備註：A為噪音測點位置並加註聲音感應器指向；B為振動測點位置並加註振動拾振器X軸指向；☆為待測音源或振源。

品保品管標：[signature] 2015.6.26.

附錄 IV.3-61 噪音及振動量測現場紀錄(104 年 6 月過港部落)(續 44)

FF-0210-N(20150101)

環境噪音、振動檢測作業逐時調查現場記錄

測站名稱：過港部落　　樣品編號：GC0614N

時間	狀況說明（含氣象條件、特殊音源、振源及背景因素等）	時間	狀況說明（含氣象條件、特殊音源、振源及背景因素等）
00 ~ 01		12 ~ 13	
01 ~ 02		13 ~ 14	
02 ~ 03		14 ~ 15	机車排氣管聲(V)
03 ~ 04		15 ~ 16	
04 ~ 05		16 ~ 17	倉庫鐵捲門聲(V) 車輛經過(V)
05 ~ 06		17 ~ 18	
06 ~ 07		18 ~ 19	車輛經過(V)
07 ~ 08		19 ~ 20	
08 ~ 09		20 ~ 21	
09 ~ 10		21 ~ 22	鞭炮煙火聲(V)
10 ~ 11		22 ~ 23	
11 ~ 12		23 ~ 24	

現場特殊狀況說明：
△測站旁偶有民眾聊天聲。
△測站旁偶有車輛經過。
△測站旁倉庫偶有車輛停放。

實測起始時間：6月14日00：00 至 6月15日00：00。
實測結果概述：
環境噪音：L_{eq}：48.8 dB(A)；L_{10}：52.0 dB(A)；L_{90}：45.3 dB(A)。
環境振動：$L_{10(x)}$：30.0 dB；$L_{10(y)}$：30.0 dB。
氣象條件概述：
溫度：27.0~28.6 ℃ 風速：0.1~0.5 m/s 天氣狀況：(晴)陰、(雨)陰。
濕度：61~90 % 風向：靜風~東北 大氣壓力：755~756 (cmHg)。
異常發生日期：2015 年 6 月 14 日(□如超過一欄則不需填寫)
電子資料檔儲存位置：L:/2015/55/2015.06/GC**/GC**
品保品管課：賴振岱 2015.6.26.

附錄 IV.3-61 噪音及振動量測現場紀錄(104 年 6 月過港部落)(續 45)

FF-0210-N(20150101)

環境噪音、振動檢測作業逐時調查現場記錄

測站名稱：過港部落　　樣品編號：GC0615N

時間	狀況說明（含氣象條件、特殊音源、振源及背景因素等）	時間	狀況說明（含氣象條件、特殊音源、振源及背景因素等）
00 ~ 01		12 ~ 13	鳥叫聲(A)
01 ~ 02		13 ~ 14	鳥叫聲(A)
02 ~ 03		14 ~ 15	
03 ~ 04		15 ~ 16	
04 ~ 05		16 ~ 17	
05 ~ 06		17 ~ 18	車輛經過(V)
06 ~ 07	倉庫鐵捲門聲(V)	18 ~ 19	机車排氣管聲(V)
07 ~ 08	倉庫鐵捲門聲(V)	19 ~ 20	
08 ~ 09		20 ~ 21	
09 ~ 10		21 ~ 22	
10 ~ 11	車輛聲	22 ~ 23	
11 ~ 12	車輛碰撞聲(V) 車輛經過(V)	23 ~ 24	

現場特殊狀況說明：
△測站旁偶有車輛經過。
△測站旁偶有車輛停放。
△台灣獼猴常有出沒現象。

實測起始時間：6月15日00：00 至 6月16日00：00。
實測結果概述：
環境噪音：L_{eq}：50.9 dB(A)；L_{10}：44.1 dB(A)；L_{90}：46.9 dB(A)。
環境振動：$L_{10(x)}$：30.0 dB；$L_{10(y)}$：30.0 dB。
氣象條件概述：
溫度：27.0~32.9 ℃ 風速：0.1~0.8 m/s 天氣狀況：(晴)陰、(雨)陰。
濕度：68~94 % 風向：靜風~東北 大氣壓力：756~755 (cmHg)。
異常發生日期：2015 年 6 月 14 日(□如超過一欄則不需填寫)
電子資料檔儲存位置：L:/2015/55/2015.06/GC**/GC**
品保品管課：賴振岱 2015.6.26.

附　錄　Ⅳ.4

交通流量監測成果

台灣電力公司

核能四廠發電工程施工期間環境監測

104年第2季監測報告

附4.4-1

附錄Ⅳ.4-1 台2省道與102甲縣道交叉口104年4月非假日交通流量監測結果

日期: 2015/4/27～2015/4/28

時　間	機　車	小型車	大型車	特種車	PCU/H
0	7	30	7	63	236.5
1	3	18	7	75	258.5
2	5	15	8	90	303.5
3	5	14	9	125	409.5
4	3	20	14	145	484.5
5	16	41	22	178	627.0
6	68	96	15	150	610.0
7	273	327	45	144	985.5
8	107	212	22	123	678.5
9	83	218	30	149	766.5
10	75	210	20	195	872.5
11	164	277	23	198	999.0
12	198	285	19	191	995.0
13	111	277	16	152	820.5
14	76	293	15	132	757.0
15	82	325	18	124	774.0
16	181	363	48	98	843.5
17	194	348	19	83	732.0
18	85	196	11	70	470.5
19	61	156	11	66	406.5
20	64	169	16	61	416.0
21	39	94	14	63	330.5
22	15	67	10	50	244.5
23	13	46	15	46	220.5
TOTAL	1928	4097	434	2771	14242.0

註:PCU/H=0.5*機車+1.0*小型車+2*大型車+3*特種車

附錄Ⅳ.4-2 台2省道與102甲縣道交叉口104年4月假日交通流量監測結果

日期: 2015/4/26～2015/4/27

時　間	機　車	小型車	大型車	特種車	PCU/H
0	13	46	15	37	193.5
1	9	55	16	58	265.5
2	3	38	18	78	309.5
3	3	26	17	102	367.5
4	4	40	17	169	583.0
5	19	93	27	144	588.5
6	77	168	12	151	683.5
7	184	269	23	160	887.0
8	132	299	25	132	811.0
9	111	323	29	131	829.5
10	107	398	22	159	972.5
11	170	508	29	168	1155.0
12	149	483	33	136	1031.5
13	117	535	23	118	993.5
14	117	612	29	79	965.5
15	127	658	34	79	1026.5
16	165	662	20	54	946.5
17	154	578	15	46	823.0
18	99	487	12	50	710.5
19	88	288	11	40	474.0
20	61	244	12	40	418.5
21	47	143	9	54	346.5
22	31	102	5	32	223.5
23	16	80	12	33	211.0
TOTAL	2003	7135	465	2250	15816.5

註:PCU/H=0.5*機車+1.0*小型車+2*大型車+3*特種車

附4.4-2

附錄Ⅳ.4-3 鹽寮海濱公園104年4月非假日交通流量監測結果

日期: 2015/4/27～2015/4/28

時　間	機　車	小型車	大型車	特種車	PCU/H
0	6	26	10	56	217.0
1	1	19	9	70	247.5
2	3	9	8	80	266.5
3	2	13	5	118	378.0
4	1	16	7	139	447.5
5	5	34	12	185	615.5
6	52	73	14	152	583.0
7	143	168	15	118	623.5
8	51	142	18	127	584.5
9	40	185	29	158	737.0
10	39	202	17	206	873.5
11	67	238	20	218	965.5
12	75	222	19	199	894.5
13	54	223	12	161	757.0
14	43	265	18	144	754.5
15	55	278	16	135	742.5
16	109	223	20	90	587.5
17	83	221	10	70	492.5
18	44	143	7	65	374.0
19	28	125	6	61	334.0
20	35	124	10	65	356.5
21	17	72	9	65	293.5
22	8	59	6	53	234.0
23	7	36	10	45	194.5
TOTAL	968	3116	307	2780	12554.0

註:PCU/H=0.5*機車+1.0*小型車+2*大型車+3*特種車

附錄Ⅳ.4-4 鹽寮海濱公園104年4月假日交通流量監測結果

日期: 2015/4/26～2015/4/27

時　間	機　車	小型車	大型車	特種車	PCU/H
0	7	35	10	43	187.5
1	6	34	16	43	198.0
2	1	23	14	62	237.5
3	0	20	7	86	292.0
4	3	26	10	106	365.5
5	12	74	17	124	486.0
6	45	116	10	132	554.5
7	98	178	15	171	770.0
8	69	258	21	152	790.5
9	51	291	28	137	783.5
10	64	381	21	194	1037.0
11	83	460	26	178	1087.5
12	85	458	31	175	1087.5
13	96	519	22	130	1001.0
14	78	610	18	91	958.0
15	79	643	25	100	1032.5
16	133	634	17	85	989.5
17	106	622	15	49	852.0
18	55	388	12	45	574.5
19	33	228	11	32	362.5
20	26	186	6	38	325.0
21	17	105	11	34	237.5
22	14	91	6	29	197.0
23	9	58	7	31	169.5
TOTAL	1170	6438	376	2267	14576.0

註:PCU/H=0.5*機車+1.0*小型車+2*大型車+3*特種車

附錄Ⅳ.4-5 福隆街上104年4月非假日交通流量監測結果

日期: 2015/4/27～2015/4/28

時　間	機　車	小型車	大型車	特種車	PCU/H
0	1	22	10	60	222.5
1	2	14	9	75	258.0
2	2	10	11	77	264.0
3	3	14	8	129	418.5
4	2	16	10	144	469.0
5	6	26	19	183	616.0
6	30	57	17	145	541.0
7	73	121	18	146	631.5
8	34	112	12	128	537.0
9	44	157	17	152	669.0
10	36	167	16	195	802.0
11	51	191	21	201	861.5
12	50	205	18	189	833.0
13	48	208	11	156	722.0
14	48	252	12	135	705.0
15	48	242	13	119	649.0
16	64	221	27	101	610.0
17	54	210	15	83	516.0
18	29	140	6	70	376.5
19	18	88	9	67	316.0
20	22	68	10	61	282.0
21	9	62	12	63	279.5
22	6	44	12	51	224.0
23	5	32	11	42	182.5
TOTAL	685	2679	324	2772	11985.5

註:PCU/H=0.5*機車+1.0*小型車+2*大型車+3*特種車

附錄Ⅳ.4-6 福隆街上104年4月假日交通流量監測結果

日期: 2015/4/26～2015/4/27

時　間	機　車	小型車	大型車	特種車	PCU/H
0	6	25	8	44	176.0
1	2	22	12	59	224.0
2	4	16	10	73	257.0
3	1	19	13	100	345.5
4	4	27	14	143	486.0
5	8	64	28	131	517.0
6	32	110	7	122	506.0
7	54	143	14	134	600.0
8	64	198	16	127	643.0
9	59	264	20	129	720.5
10	63	327	17	154	854.5
11	83	411	22	148	940.5
12	87	490	19	135	976.5
13	96	545	17	102	933.0
14	103	653	18	70	950.5
15	96	647	16	74	949.0
16	108	661	19	62	939.0
17	94	542	13	40	735.0
18	60	366	7	40	530.0
19	40	183	5	40	333.0
20	22	140	4	38	273.0
21	23	86	7	38	225.5
22	11	65	8	27	167.5
23	12	48	7	29	155.0
TOTAL	1132	6052	321	2059	13437.0

註:PCU/H=0.5*機車+1.0*小型車+2*大型車+3*特種車

附4.4-4

附錄Ⅳ.4-7 102縣道之新社橋104年4月非假日交通流量監測結果

日期: 2015/4/27～2015/4/28

時　間	機　車	小型車	大型車	特種車	PCU/H
0	2	9	1	0	12.0
1	2	2	0	0	3.0
2	1	4	0	0	4.5
3	0	3	0	0	3.0
4	1	3	0	0	3.5
5	5	12	0	0	14.5
6	21	22	3	3	47.5
7	51	72	9	1	118.5
8	42	81	6	7	135.0
9	36	85	14	6	149.0
10	44	99	5	5	146.0
11	46	118	7	3	164.0
12	46	122	5	3	164.0
13	47	133	7	3	179.5
14	45	129	3	4	169.5
15	54	117	11	2	172.0
16	55	112	12	5	178.5
17	47	125	11	4	182.5
18	24	79	2	3	104.0
19	11	36	0	0	41.5
20	11	22	0	0	27.5
21	6	26	1	0	31.0
22	4	15	0	0	17.0
23	4	14	0	0	16.0
TOTAL	605	1440	97	49	2083.5

註:PCU/H=0.5*機車+1.0*小型車+2*大型車+3*特種車

附錄Ⅳ.4-8 102縣道之新社橋104年4月假日交通流量監測結果

日期: 2015/4/26～2015/4/27

時　間	機　車	小型車	大型車	特種車	PCU/H
0	4	9	0	0	11.0
1	5	8	0	0	10.5
2	12	3	0	0	9.0
3	2	4	0	0	5.0
4	3	7	0	0	8.5
5	13	18	0	0	24.5
6	38	60	1	0	81.0
7	44	86	6	0	120.0
8	50	119	3	1	153.0
9	50	129	4	2	168.0
10	79	210	3	1	258.5
11	79	229	3	4	286.5
12	79	284	5	2	339.5
13	93	322	3	3	383.5
14	113	353	4	3	426.5
15	137	384	3	0	458.5
16	109	387	4	1	452.5
17	85	368	4	0	418.5
18	63	243	2	2	284.5
19	15	104	0	0	111.5
20	9	60	0	0	64.5
21	8	32	1	0	38.0
22	6	19	0	0	22.0
23	5	14	0	0	16.5
TOTAL	1101	3452	46	19	4151.5

註:PCU/H=0.5*機車+1.0*小型車+2*大型車+3*特種車

附錄Ⅳ.4-9 過港部落104年4月非假日交通流量監測結果

日期: 2015/4/27～2015/4/28

時　間	機　車	小型車	大型車	特種車	PCU/H
0	0	0	0	0	0.0
1	0	0	0	0	0.0
2	0	0	0	0	0.0
3	0	0	0	0	0.0
4	0	0	0	0	0.0
5	0	2	0	0	2.0
6	2	1	0	0	2.0
7	8	4	0	0	8.0
8	5	2	0	0	4.5
9	2	0	0	0	1.0
10	3	1	0	0	2.5
11	3	1	0	0	2.5
12	6	3	0	0	6.0
13	3	2	0	0	3.5
14	4	4	0	0	6.0
15	5	2	0	0	4.5
16	7	6	0	0	9.5
17	4	5	0	0	7.0
18	2	2	0	0	3.0
19	4	3	0	0	5.0
20	2	3	0	0	4.0
21	0	5	0	0	5.0
22	0	4	0	0	4.0
23	1	1	0	0	1.5
TOTAL	61	51	0	0	81.5

註:PCU/H=0.5*機車+1.0*小型車+2*大型車+3*特種車

附錄Ⅳ.4-10 過港部落104年4月假日交通流量監測結果

日期: 2015/4/26～2015/4/27

時　間	機　車	小型車	大型車	特種車	PCU/H
0	0	3	0	0	3.0
1	0	1	0	0	1.0
2	0	2	0	0	2.0
3	0	0	0	0	0.0
4	0	0	0	0	0.0
5	0	0	0	0	0.0
6	1	4	0	0	4.5
7	6	6	0	0	9.0
8	2	3	0	0	4.0
9	2	6	0	0	7.0
10	5	5	0	0	7.5
11	1	8	0	0	8.5
12	4	6	0	0	8.0
13	7	4	0	0	7.5
14	7	6	0	0	9.5
15	1	7	0	0	7.5
16	4	12	0	0	14.0
17	5	6	0	0	8.5
18	1	2	0	0	2.5
19	2	3	0	0	4.0
20	1	4	0	0	4.5
21	0	2	0	0	2.0
22	0	2	0	0	2.0
23	0	2	0	0	2.0
TOTAL	49	94	0	0	118.5

註:PCU/H=0.5*機車+1.0*小型車+2*大型車+3*特種車

附錄Ⅳ.4-11 台2省道與102甲縣道交叉口104年5月非假日交通流量監測結果

日期: 2015/5/15～2015/5/16

時　間	機　車	小型車	大型車	特種車	PCU/H
0	9	43	12	49	218.5
1	0	17	4	70	235.0
2	1	15	10	103	344.5
3	1	13	6	154	487.5
4	10	32	10	181	600.0
5	39	67	20	178	660.5
6	74	126	28	181	762.0
7	293	267	35	174	1005.5
8	121	217	33	144	775.5
9	109	283	34	165	900.5
10	95	298	26	183	946.5
11	176	403	25	216	1189.0
12	177	402	31	212	1188.5
13	113	387	21	158	959.5
14	93	418	35	121	897.5
15	119	426	13	120	871.5
16	179	514	35	119	1030.5
17	195	393	10	86	768.5
18	138	318	6	61	582.0
19	102	214	5	51	428.0
20	105	174	12	61	433.5
21	59	124	10	59	350.5
22	23	100	6	43	252.5
23	18	63	10	29	179.0
TOTAL	2249	5314	437	2918	16066.5

註:PCU/H=0.5*機車+1.0*小型車+2*大型車+3*特種車

附錄Ⅳ.4-12 台2省道與102甲縣道交叉口104年5月假日交通流量監測結果

日期: 2015/5/16～2015/5/17

時　間	機　車	小型車	大型車	特種車	PCU/H
0	11	55	7	48	218.5
1	9	35	7	69	260.5
2	4	59	9	71	292.0
3	8	30	11	109	383.0
4	4	49	13	151	530.0
5	42	121	18	156	646.0
6	106	160	15	152	699.0
7	224	352	11	150	936.0
8	101	461	29	128	953.5
9	111	653	41	172	1306.5
10	131	726	15	142	1247.5
11	170	848	29	124	1363.0
12	172	838	26	149	1423.0
13	145	957	23	132	1471.5
14	122	1014	23	104	1433.0
15	163	995	21	68	1322.5
16	229	968	18	76	1346.5
17	197	942	20	51	1233.5
18	151	787	6	30	964.5
19	82	517	10	41	701.0
20	60	303	8	43	478.0
21	39	177	16	33	327.5
22	44	150	4	29	267.0
23	23	95	5	19	173.5
TOTAL	2348	11292	385	2247	19977.0

註:PCU/H=0.5*機車+1.0*小型車+2*大型車+3*特種車

附錄Ⅳ.4-13 鹽寮海濱公園104年5月非假日交通流量監測結果

日期: 2015/5/15～2015/5/16

時　間	機　車	小型車	大型車	特種車	PCU/H
0	5	37	16	48	215.5
1	3	17	9	66	234.5
2	3	5	13	105	347.5
3	1	9	11	148	475.5
4	9	32	11	176	586.5
5	32	60	20	171	629.0
6	46	93	30	165	671.0
7	168	206	24	154	800.0
8	60	170	25	161	733.0
9	69	242	27	177	861.5
10	69	273	19	185	900.5
11	71	336	12	230	1085.5
12	100	383	21	218	1129.0
13	67	325	14	153	845.5
14	76	383	24	135	874.0
15	88	405	16	121	844.0
16	165	426	23	113	893.5
17	123	383	9	85	717.5
18	82	289	6	58	516.0
19	73	198	7	53	407.5
20	58	169	7	71	425.0
21	32	102	9	56	304.0
22	9	89	8	48	253.5
23	10	51	11	30	168.0
TOTAL	1419	4683	372	2927	14917.5

註:PCU/H=0.5*機車+1.0*小型車+2*大型車+3*特種車

附錄Ⅳ.4-14 鹽寮海濱公園104年5月假日交通流量監測結果

日期: 2015/5/16～2015/5/17

時　間	機　車	小型車	大型車	特種車	PCU/H
0	5	40	8	49	205.5
1	4	27	9	68	251.0
2	3	36	15	69	274.5
3	4	15	6	119	386.0
4	2	38	9	155	522.0
5	29	81	14	157	594.5
6	79	135	13	143	629.5
7	120	291	17	146	823.0
8	70	425	28	133	915.0
9	62	608	30	202	1305.0
10	109	666	22	147	1205.5
11	105	835	26	138	1353.5
12	103	782	23	155	1344.5
13	111	926	25	144	1463.5
14	113	963	20	98	1353.5
15	129	966	22	73	1293.5
16	186	918	22	84	1307.0
17	152	912	16	60	1200.0
18	113	772	6	29	927.5
19	50	488	3	44	651.0
20	45	265	5	57	468.5
21	23	159	12	34	296.5
22	25	142	4	30	252.5
23	16	72	7	23	163.0
TOTAL	1658	10562	362	2357	19186.0

註:PCU/H=0.5*機車+1.0*小型車+2*大型車+3*特種車

附錄Ⅳ.4-15 福隆街上104年5月非假日交通流量監測結果

日期: 2015/5/15～2015/5/16

時　間	機　車	小型車	大型車	特種車	PCU/H
0	5	20	7	47	177.5
1	2	21	6	62	220.0
2	0	11	9	110	359.0
3	0	13	7	155	492.0
4	9	24	10	178	582.5
5	18	53	16	174	616.0
6	32	74	27	162	630.0
7	88	136	16	167	713.0
8	47	116	20	166	677.5
9	30	165	31	163	731.0
10	36	258	20	191	889.0
11	79	297	17	211	1003.5
12	61	264	16	171	839.5
13	71	315	16	152	838.5
14	84	396	15	117	819.0
15	75	357	13	104	732.5
16	115	386	15	114	815.5
17	95	323	9	73	607.5
18	67	228	5	59	448.5
19	53	140	7	51	333.5
20	30	84	9	66	315.0
21	27	76	12	47	254.5
22	40	84	11	46	264.0
23	18	43	7	35	171.0
TOTAL	1082	3884	321	2821	13530.0

註:PCU/H=0.5*機車+1.0*小型車+2*大型車+3*特種車

附錄Ⅳ.4-16 福隆街上104年5月假日交通流量監測結果

日期: 2015/5/16～2015/5/17

時　間	機　車	小型車	大型車	特種車	PCU/H
0	8	37	11	50	213.0
1	5	21	4	68	235.5
2	3	27	11	83	299.5
3	7	22	6	124	409.5
4	4	28	20	147	511.0
5	9	46	25	147	541.5
6	35	86	32	151	620.5
7	65	177	17	133	642.5
8	75	243	37	121	717.5
9	68	467	26	155	1018.0
10	155	773	16	153	1341.5
11	197	871	27	129	1410.5
12	144	877	15	135	1384.0
13	158	915	17	132	1424.0
14	179	952	16	81	1316.5
15	224	1155	20	74	1529.0
16	212	1165	21	69	1520.0
17	178	1035	8	55	1305.0
18	115	768	6	32	933.5
19	99	477	5	37	647.5
20	54	267	6	53	465.0
21	45	187	9	31	320.5
22	39	134	3	26	237.5
23	23	71	9	22	166.5
TOTAL	2101	10801	367	2208	19209.5

註:PCU/H=0.5*機車+1.0*小型車+2*大型車+3*特種車

附錄Ⅳ.4-17 102縣道之新社橋104年5月非假日交通流量監測結果

日期: 2015/5/15～2015/5/16

時　間	機　車	小型車	大型車	特種車	PCU/H
0	5	13	0	0	15.5
1	1	7	0	0	7.5
2	0	4	0	0	4.0
3	1	2	0	0	2.5
4	1	5	0	0	5.5
5	8	18	2	0	26.0
6	13	27	4	5	56.5
7	51	82	6	1	122.5
8	61	67	5	3	116.5
9	60	67	6	3	118.0
10	51	91	5	2	132.5
11	59	111	5	4	162.5
12	42	118	3	0	145.0
13	53	125	5	3	170.5
14	60	133	4	4	183.0
15	77	138	12	5	215.5
16	55	114	9	3	168.5
17	49	127	6	5	178.5
18	23	66	2	0	81.5
19	15	38	0	1	48.5
20	8	28	1	0	34.0
21	5	23	0	0	25.5
22	4	15	0	0	17.0
23	4	10	0	0	12.0
TOTAL	706	1429	75	39	2049.0

註:PCU/H=0.5*機車+1.0*小型車+2*大型車+3*特種車

附錄Ⅳ.4-18 102縣道之新社橋104年5月假日交通流量監測結果

日期: 2015/5/16～2015/5/17

時　間	機　車	小型車	大型車	特種車	PCU/H
0	3	7	0	0	8.5
1	0	5	0	0	5.0
2	1	3	0	0	3.5
3	1	2	0	0	2.5
4	2	5	0	0	6.0
5	14	13	0	0	20.0
6	22	40	1	0	53.0
7	34	102	7	1	136.0
8	61	120	6	0	162.5
9	78	200	4	1	250.0
10	81	214	2	3	267.5
11	61	250	2	0	284.5
12	72	263	4	1	310.0
13	94	301	3	2	360.0
14	108	410	5	7	495.0
15	139	438	5	0	517.5
16	166	391	11	3	505.0
17	125	442	7	2	524.5
18	81	287	1	0	329.5
19	52	196	0	0	222.0
20	22	85	0	0	96.0
21	10	63	3	2	80.0
22	14	31	0	0	38.0
23	6	20	0	0	23.0
TOTAL	1247	3888	61	22	4699.5

註:PCU/H=0.5*機車+1.0*小型車+2*大型車+3*特種車

附錄Ⅳ.4-19 過港部落104年5月非假日交通流量監測結果

日期: 2015/5/15～2015/5/16

時　間	機　車	小型車	大型車	特種車	PCU/H
0	0	0	0	0	0.0
1	0	0	0	0	0.0
2	0	0	0	0	0.0
3	0	2	0	0	2.0
4	0	0	0	0	0.0
5	0	2	0	0	2.0
6	0	1	0	0	1.0
7	2	3	0	0	4.0
8	0	2	1	0	4.0
9	0	4	0	0	4.0
10	0	3	0	0	3.0
11	1	1	0	0	1.5
12	0	4	0	0	4.0
13	2	2	0	0	3.0
14	11	2	1	0	9.5
15	0	5	0	0	5.0
16	6	3	0	0	6.0
17	7	4	0	1	10.5
18	7	2	0	0	5.5
19	18	2	0	0	11.0
20	8	3	0	0	7.0
21	10	1	0	0	6.0
22	1	2	0	0	2.5
23	0	4	0	0	4.0
TOTAL	73	52	2	1	95.5

註:PCU/H=0.5*機車+1.0*小型車+2*大型車+3*特種車

附錄Ⅳ.4-20 過港部落104年5月假日交通流量監測結果

日期: 2015/5/16～2015/5/17

時　間	機　車	小型車	大型車	特種車	PCU/H
0	0	3	0	0	3.0
1	0	0	0	0	0.0
2	0	1	0	0	1.0
3	0	1	0	0	1.0
4	1	1	0	0	1.5
5	2	2	0	0	3.0
6	1	3	0	0	3.5
7	6	2	0	0	5.0
8	3	3	0	1	7.5
9	1	4	0	0	4.5
10	2	7	0	0	8.0
11	0	4	0	0	4.0
12	1	0	0	0	0.5
13	0	2	0	0	2.0
14	3	2	0	0	3.5
15	3	4	0	0	5.5
16	10	5	0	0	10.0
17	0	4	0	0	4.0
18	4	4	0	0	6.0
19	0	2	0	0	2.0
20	0	5	0	0	5.0
21	0	1	0	0	1.0
22	0	3	0	0	3.0
23	0	3	0	0	3.0
TOTAL	37	66	0	1	87.5

註:PCU/H=0.5*機車+1.0*小型車+2*大型車+3*特種車

附錄Ⅳ.4-21 台2省道與102甲縣道交叉口104年6月非假日交通流量監測結果

日期: 2015/6/18～2015/6/19

時　間	機　車	小型車	大型車	特種車	PCU/H
0	9	35	8	49	202.5
1	3	18	5	64	221.5
2	4	13	9	85	288.0
3	3	15	6	127	409.5
4	7	25	10	152	504.5
5	30	54	20	171	622.0
6	73	117	23	159	676.5
7	322	322	43	146	1007.0
8	117	215	28	127	710.5
9	110	254	31	149	818.0
10	96	282	26	183	931.0
11	203	365	23	190	1082.5
12	208	373	23	189	1090.0
13	120	373	22	148	921.0
14	87	407	26	124	874.5
15	118	430	18	114	867.0
16	216	479	47	104	993.0
17	240	420	15	81	813.0
18	119	276	8	62	537.5
19	88	190	8	57	421.0
20	90	166	14	66	437.0
21	47	103	13	63	341.5
22	18	75	9	45	237.0
23	16	49	10	41	200.0
TOTAL	2344	5056	445	2696	15206.0

註:PCU/H=0.5*機車+1.0*小型車+2*大型車+3*特種車

附錄Ⅳ.4-22 台2省道與102甲縣道交叉口104年6月假日交通流量監測結果

日期: 2015/6/19～2015/6/20

時　間	機　車	小型車	大型車	特種車	PCU/H
0	11	50	11	41	200.5
1	8	37	12	60	245.0
2	5	39	15	75	296.5
3	5	25	14	107	376.5
4	4	38	17	154	536.0
5	30	97	21	149	601.0
6	86	150	14	149	668.0
7	211	315	19	144	890.5
8	120	384	26	131	889.0
9	114	499	34	155	1089.0
10	128	601	19	150	1153.0
11	196	730	29	143	1315.0
12	184	710	27	137	1267.0
13	138	793	22	128	1290.0
14	124	863	25	97	1266.0
15	145	887	24	72	1223.5
16	197	851	20	59	1166.5
17	187	821	16	47	1087.5
18	115	648	8	39	838.5
19	76	390	10	39	565.0
20	62	261	10	39	429.0
21	43	161	12	38	320.5
22	37	121	6	28	235.5
23	18	86	9	25	188.0
TOTAL	2244	9557	420	2206	18137.0

註:PCU/H=0.5*機車+1.0*小型車+2*大型車+3*特種車

附錄Ⅳ.4-23 鹽寮海濱公園104年6月非假日交通流量監測結果

日期: 2015/6/18～2015/6/19

時　間	機　車	小型車	大型車	特種車	PCU/H
0	7	31	11	48	200.5
1	3	17	8	63	223.5
2	3	5	11	84	280.5
3	3	11	6	124	396.5
4	5	23	8	152	497.5
5	20	47	16	174	611.0
6	56	90	23	152	620.0
7	182	213	21	133	745.0
8	60	166	21	137	649.0
9	62	222	27	160	787.0
10	59	261	23	192	912.5
11	86	329	18	210	1038.0
12	97	337	19	198	1017.5
13	70	324	18	152	851.0
14	64	388	23	138	880.0
15	81	401	17	122	841.5
16	159	378	26	99	806.5
17	125	354	13	79	679.5
18	64	235	7	60	461.0
19	49	165	7	57	374.5
20	51	143	9	72	402.5
21	23	82	9	64	303.5
22	7	64	9	48	229.5
23	10	40	10	41	188.0
TOTAL	1346	4326	360	2759	13996.0

註:PCU/H=0.5*機車+1.0*小型車+2*大型車+3*特種車

附錄Ⅳ.4-24 鹽寮海濱公園104年6月假日交通流量監測結果

日期: 2015/6/19～2015/6/20

時　間	機　車	小型車	大型車	特種車	PCU/H
0	8	37	8	47	198.0
1	5	26	10	56	216.5
2	2	25	14	72	270.0
3	1	17	8	108	357.5
4	3	30	11	137	464.5
5	23	74	15	146	553.5
6	62	122	14	142	607.0
7	116	253	18	146	785.0
8	68	353	25	144	869.0
9	60	474	29	170	1072.0
10	89	579	24	164	1163.5
11	107	699	26	151	1257.5
12	101	674	26	154	1238.5
13	103	788	25	138	1303.5
14	103	861	22	97	1247.5
15	104	883	24	82	1229.0
16	168	843	20	75	1192.0
17	144	826	16	52	1086.0
18	83	605	9	37	775.5
19	39	342	9	37	490.5
20	34	225	8	46	396.0
21	20	134	12	33	267.0
22	17	111	5	27	210.5
23	15	70	8	27	174.5
TOTAL	1475	9051	386	2288	17424.5

註:PCU/H=0.5*機車+1.0*小型車+2*大型車+3*特種車

附錄Ⅳ.4-25 福隆街上104年6月非假日交通流量監測結果

日期: 2015/6/18～2015/6/19

時　間	機　車	小型車	大型車	特種車	PCU/H
0	6	23	7	53	199.0
1	2	17	6	67	231.0
2	1	9	10	90	299.5
3	2	13	6	123	395.0
4	6	19	9	164	532.0
5	16	46	17	183	637.0
6	37	71	22	158	607.5
7	90	140	18	155	686.0
8	50	127	16	144	616.0
9	48	171	26	162	733.0
10	41	234	21	195	881.5
11	77	278	22	209	987.5
12	69	280	17	186	906.5
13	43	174	10	93	494.5
14	77	378	19	132	850.5
15	83	353	14	115	767.5
16	101	340	24	107	759.5
17	86	290	14	83	610.0
18	51	195	6	67	433.5
19	37	115	8	63	338.5
20	25	80	11	73	333.5
21	17	71	13	62	291.5
22	20	59	13	49	242.0
23	14	35	9	48	204.0
TOTAL	999	3518	338	2781	13036.5

註:PCU/H=0.5*機車+1.0*小型車+2*大型車+3*特種車

附錄Ⅳ.4-26 福隆街上104年6月假日交通流量監測結果

日期: 2015/6/19～2015/6/20

時　間	機　車	小型車	大型車	特種車	PCU/H
0	7	31	9	48	196.5
1	4	19	6	63	222.0
2	4	20	10	84	294.0
3	5	19	8	120	397.5
4	5	26	16	155	525.5
5	10	58	24	145	546.0
6	33	95	20	143	580.5
7	63	168	16	131	624.5
8	64	229	26	132	709.0
9	64	382	23	150	910.0
10	102	580	17	160	1145.0
11	135	676	24	149	1238.5
12	128	718	17	143	1245.0
13	131	781	17	128	1264.5
14	143	801	17	87	1167.5
15	156	925	19	76	1269.0
16	159	918	22	65	1236.5
17	133	872	12	49	1109.5
18	83	572	8	37	740.5
19	65	318	8	38	480.5
20	34	192	6	45	356.0
21	29	134	8	33	263.5
22	23	94	5	28	199.5
23	17	60	10	27	169.5
TOTAL	1597	8688	348	2236	16890.5

註:PCU/H=0.5*機車+1.0*小型車+2*大型車+3*特種車

附錄Ⅳ.4-27 102縣道之新社橋104年6月非假日交通流量監測結果

日期: 2015/6/15～2015/6/16

時　間	機　車	小型車	大型車	特種車	PCU/H
0	3	7	0	0	8.5
1	1	2	0	0	2.5
2	4	3	0	0	5.0
3	2	3	0	0	4.0
4	0	3	0	0	3.0
5	13	18	1	0	26.5
6	26	33	2	3	59.0
7	56	109	4	3	154.0
8	52	106	3	11	171.0
9	48	90	3	6	138.0
10	50	124	1	9	178.0
11	75	173	2	9	241.5
12	40	133	5	10	193.0
13	36	146	1	9	193.0
14	71	146	0	12	217.5
15	63	132	3	13	208.5
16	51	159	4	12	228.5
17	34	141	5	12	204.0
18	41	86	1	9	135.5
19	18	58	0	0	67.0
20	17	30	0	2	44.5
21	16	22	0	5	45.0
22	6	13	0	4	28.0
23	3	11	0	0	12.5
TOTAL	726	1748	35	129	2568.0

註:PCU/H=0.5*機車+1.0*小型車+2*大型車+3*特種車

附錄Ⅳ.4-28 102縣道之新社橋104年6月假日交通流量監測結果

日期: 2015/6/14～2015/6/15

時　間	機　車	小型車	大型車	特種車	PCU/H
0	7	17	0	0	20.5
1	7	11	0	0	14.5
2	5	10	0	0	12.5
3	1	3	0	0	3.5
4	23	14	0	0	25.5
5	24	35	0	1	50.0
6	23	32	1	0	45.5
7	69	143	5	1	190.5
8	77	164	7	1	219.5
9	124	267	6	0	341.0
10	178	277	5	0	376.0
11	143	358	6	0	441.5
12	181	372	5	0	472.5
13	144	439	7	2	531.0
14	127	493	7	1	573.5
15	188	480	4	2	588.0
16	159	430	8	0	525.5
17	102	438	5	0	499.0
18	64	321	2	1	360.0
19	44	147	1	0	171.0
20	16	79	0	0	87.0
21	18	39	0	1	51.0
22	10	26	0	0	31.0
23	3	18	0	0	19.5
TOTAL	1737	4613	69	10	5649.5

註:PCU/H=0.5*機車+1.0*小型車+2*大型車+3*特種車

附錄Ⅳ.4-29 過港部落104年6月非假日交通流量監測結果

日期: 2015/6/15～2015/6/16

時　間	機　車	小型車	大型車	特種車	PCU/H
0	0	1	0	0	1.0
1	0	1	0	0	1.0
2	0	6	0	0	6.0
3	0	0	0	0	0.0
4	0	3	0	0	3.0
5	0	0	0	0	0.0
6	1	0	0	0	0.5
7	1	2	0	0	2.5
8	1	1	0	0	1.5
9	1	0	0	0	0.5
10	5	4	0	0	6.5
11	2	9	0	0	10.0
12	1	0	0	0	0.5
13	1	3	0	0	3.5
14	0	2	0	0	2.0
15	3	3	0	0	4.5
16	5	7	0	0	9.5
17	9	2	0	0	6.5
18	7	6	0	0	9.5
19	5	6	0	0	8.5
20	4	6	0	0	8.0
21	0	3	0	0	3.0
22	1	2	0	0	2.5
23	0	1	0	0	1.0
TOTAL	47	68	0	0	91.5

註:PCU/H=0.5*機車+1.0*小型車+2*大型車+3*特種車

附錄Ⅳ.4-30 過港部落104年6月假日交通流量監測結果

日期: 2015/6/14～2015/6/15

時　間	機　車	小型車	大型車	特種車	PCU/H
0	0	3	0	0	3.0
1	0	0	0	0	0.0
2	0	0	0	0	0.0
3	0	0	0	0	0.0
4	0	0	0	0	0.0
5	2	2	0	0	3.0
6	1	1	0	0	1.5
7	3	0	0	0	1.5
8	0	4	0	0	4.0
9	3	4	0	0	5.5
10	4	6	0	0	8.0
11	4	4	0	0	6.0
12	1	1	0	0	1.5
13	0	4	0	0	4.0
14	7	2	0	0	5.5
15	5	2	0	0	4.5
16	13	2	0	0	8.5
17	4	8	0	0	10.0
18	4	6	0	0	8.0
19	2	5	0	0	6.0
20	3	0	0	0	1.5
21	0	1	0	0	1.0
22	2	1	0	0	2.0
23	0	2	0	0	2.0
TOTAL	58	58	0	0	87.0

註:PCU/H=0.5*機車+1.0*小型車+2*大型車+3*特種車

附錄Ⅳ.4-31 核四門口104年4月非假日交通流量監測結果

日期: 2015/4/27～2015/4/28

時　間	機　車	小型車	大型車	特種車	PCU/H
0	1	0	0	0	0.5
1	0	0	0	0	0.0
2	0	0	0	0	0.0
3	0	0	0	0	0.0
4	0	0	0	0	0.0
5	2	0	0	0	1.0
6	37	6	0	0	24.5
7	245	82	16	0	236.5
8	69	53	4	0	95.5
9	32	30	0	1	49.0
10	30	26	0	0	41.0
11	141	63	0	1	136.5
12	129	50	0	0	114.5
13	69	39	0	2	79.5
14	31	34	1	2	57.5
15	40	45	1	1	70.0
16	187	107	21	0	242.5
17	103	44	0	0	95.5
18	40	7	0	0	27.0
19	6	6	0	0	9.0
20	29	12	0	0	26.5
21	1	3	0	0	3.5
22	0	1	0	0	1.0
23	1	2	0	0	2.5
TOTAL	1193	610	43	7	1313.5

註:PCU/H=0.5*機車+1.0*小型車+2*大型車+3*特種車

附錄Ⅳ.4-32 核四門口104年4月假日交通流量監測結果

日期: 2015/4/26～2015/4/27

時　間	機　車	小型車	大型車	特種車	PCU/H
0	1	1	0	0	1.5
1	0	0	0	0	0.0
2	0	0	0	0	0.0
3	0	1	0	0	1.0
4	0	0	0	0	0.0
5	2	1	0	0	2.0
6	17	2	0	0	10.5
7	68	21	1	0	57.0
8	20	12	0	0	22.0
9	10	7	0	0	12.0
10	9	8	0	0	12.5
11	41	13	0	0	33.5
12	42	8	0	0	29.0
13	16	5	0	0	13.0
14	5	6	0	0	8.5
15	11	7	0	0	12.5
16	46	23	1	0	48.0
17	28	9	0	0	23.0
18	15	3	0	0	10.5
19	2	0	0	0	1.0
20	2	2	0	0	3.0
21	0	0	0	0	0.0
22	0	1	0	0	1.0
23	1	1	0	0	1.5
TOTAL	336	131	2	0	303.0

註:PCU/H=0.5*機車+1.0*小型車+2*大型車+3*特種車

附錄Ⅳ.4-33 核四門口104年5月非假日交通流量監測結果

日期: 2015/5/15～2015/5/16

時　間	機　車	小型車	大型車	特種車	PCU/H
0	1	1	0	0	1.5
1	0	0	0	0	0.0
2	0	0	0	0	0.0
3	0	0	0	0	0.0
4	0	0	0	0	0.0
5	5	0	0	0	2.5
6	43	6	0	0	27.5
7	282	89	21	1	275.0
8	68	51	0	2	91.0
9	45	34	0	4	68.5
10	50	28	0	0	53.0
11	158	53	1	1	137.0
12	151	54	2	1	136.5
13	81	35	0	1	78.5
14	36	39	0	2	63.0
15	37	47	0	3	74.5
16	222	105	22	2	266.0
17	99	46	0	2	101.5
18	36	8	0	0	26.0
19	1	3	0	0	3.5
20	25	6	0	0	18.5
21	6	2	0	0	5.0
22	0	1	0	0	1.0
23	5	2	0	0	4.5
TOTAL	1351	610	46	19	1434.5

註:PCU/H=0.5*機車+1.0*小型車+2*大型車+3*特種車

附錄Ⅳ.4-34 核四門口104年5月假日交通流量監測結果

日期: 2015/5/16～2015/5/17

時　間	機　車	小型車	大型車	特種車	PCU/H
0	0	2	0	0	2.0
1	0	1	0	0	1.0
2	0	0	0	0	0.0
3	0	1	0	0	1.0
4	0	0	0	0	0.0
5	1	1	0	0	1.5
6	34	3	0	0	20.0
7	124	21	0	0	83.0
8	26	19	0	0	32.0
9	15	5	0	0	12.5
10	12	6	0	0	12.0
11	83	6	0	0	47.5
12	76	3	0	0	41.0
13	19	3	0	0	12.5
14	8	10	0	0	14.0
15	17	8	0	0	16.5
16	111	19	0	0	74.5
17	24	8	0	0	20.0
18	33	5	0	0	21.5
19	0	1	0	0	1.0
20	2	1	0	0	2.0
21	0	0	0	0	0.0
22	1	0	0	0	0.5
23	3	4	0	0	5.5
TOTAL	589	127	0	0	421.5

註:PCU/H=0.5*機車+1.0*小型車+2*大型車+3*特種車

附錄Ⅳ.4-35 核四門口104年6月非假日交通流量監測結果

日期: 2015/6/18～2015/6/19

時　間	機　車	小型車	大型車	特種車	PCU/H
0	1	0	0	0	0.5
1	0	0	0	0	0.0
2	0	0	0	0	0.0
3	0	0	0	0	0.0
4	1	0	0	0	0.5
5	6	0	0	0	3.0
6	46	4	0	0	27.0
7	281	90	16	0	262.5
8	91	48	4	0	101.5
9	40	35	0	0	55.0
10	34	25	0	0	42.0
11	148	72	0	0	146.0
12	121	44	0	0	104.5
13	88	47	0	2	97.0
14	39	35	1	4	68.5
15	48	47	3	2	83.0
16	205	121	20	1	266.5
17	81	46	0	0	86.5
18	38	7	0	0	26.0
19	2	4	0	0	5.0
20	9	7	0	0	11.5
21	2	0	0	0	1.0
22	0	1	0	0	1.0
23	2	3	0	0	4.0
TOTAL	1283	636	44	9	1392.5

註:PCU/H=0.5*機車+1.0*小型車+2*大型車+3*特種車

附錄Ⅳ.4-36 核四門口104年6月假日交通流量監測結果

日期: 2015/6/19～2015/6/20

時　間	機　車	小型車	大型車	特種車	PCU/H
0	1	2	0	0	2.5
1	0	1	0	0	1.0
2	0	0	0	0	0.0
3	0	1	0	0	1.0
4	0	0	0	0	0.0
5	2	2	0	0	3.0
6	29	2	0	0	16.5
7	63	18	0	0	49.5
8	19	16	0	0	25.5
9	8	8	0	0	12.0
10	4	17	0	0	19.0
11	23	13	0	0	24.5
12	25	6	0	0	18.5
13	7	6	0	0	9.5
14	1	5	0	0	5.5
15	5	3	0	0	5.5
16	56	23	0	0	51.0
17	13	7	0	0	13.5
18	23	2	0	0	13.5
19	1	0	0	0	0.5
20	1	0	0	0	0.5
21	0	0	0	0	0.0
22	0	1	0	0	1.0
23	0	2	0	0	2.0
TOTAL	281	135	0	0	275.5

註:PCU/H=0.5*機車+1.0*小型車+2*大型車+3*特種車

附　錄　Ⅳ.5

河川水質與廠區水質監測成果

台灣電力公司

核能四廠發電工程施工期間環境監測

104年第2季監測報告

台灣檢驗科技股份有限公司

附錄 IV.5-1

行政院環保署許可證字號：環署環檢字第035號

水質樣品檢驗報告

行程代碼：	FIWA150410BS6	採樣時間：	104年04月13日11時00分
委託單位：	美商傑明工程顧問股份有限公司台灣分公司	至：	104年04月13日13時16分
計畫名稱：	核能四廠發電工程施工期間環境調查評析	收樣時間：	104年04月13日16時10分
樣品基質：	河川水	報告日期：	104年04月21日
樣品編號：	PW4033401~07、33501	報告編號：	PW/2015/40334
採樣單位：	台灣檢驗科技股份有限公司	聯絡人：	林奕均
採樣地點：	河川部分	電話/傳真：	02-2299-3279ext2308 / 02-2299-3261

備　註：1.本報告已由核可報告簽署人審核無誤，並簽署於內部報告文件，簽署人如下：
無機檢測類：孫宏潔(FII-03)/廖方瑜(FII-09)/陳慧文(FII-08)。
2.本報告共3頁，分離使用無效。
3.檢測項目有標示〞＊〞者，係指該檢測項目經環保署許可，並依公告檢測方法分析。
4.低於方法偵測極限之測定值以〞ND〞表示，並註明其方法偵測極限(MDL)；若高於MDL但低於檢量線最低點濃度時，以〞<檢測報告最低位數單位值〞表示，並括號註明其實測值。
5.本報告僅對該樣品負責，不得隨意複製及作為宣傳廣告之用。
6.採樣單位取得事業放流水採樣(不含自動混樣採水設備)(NIEA W109.51B)之許可。

聲明書：(一)茲保證本機構檢驗室分析之樣品，自本檢驗室收樣至報告發出之過程，係在委託人／申報人指示下，以本公司人員最佳之專業知能，完全依照行政院環境保護署及有關機關之標準方法及品保品管等相關規定，秉持公正、誠實進行採樣、檢測。絕無虛偽不實，如有違反，就政府機關所受損失願負連帶賠償責任之外，並接受主管機關依法令所為之行政處分及刑事處罰。
(二)吾人瞭解如自身受政府機關委任從事公務，亦屬於刑法上之公務員，並瞭解刑法上圖利罪、公務員登載不實偽造文書及貪污治罪條例之相關規定，如有違反，亦為刑法及貪污治罪條例之適用對象，願受最嚴厲之法律制裁。

公司名稱：台灣檢驗科技股份有限公司
負責人：戚觀成
檢驗室主管：

實驗室
主任郭淑清

（第1頁，共3頁）

台灣檢驗科技股份有限公司
環境實驗室
實驗報告章
TEL:22993939
FAX:22993230

TWB 5039150

台灣檢驗科技股份有限公司

附錄 IV.5-2

行政院環保署許可證字號:環署環檢字第035號

樣品檢驗報告

樣品編號：PW4033401~07、33501

認證	序號	樣品編號 檢驗項目	檢驗方法	MDL	單位	PW4033401 上游水文站(石碇溪)(314994;2772587)	PW4033402 石碇溪橋畔(石碇溪)(342392;2772007)	PW4033403 支流碩鼎上游(溜溪區)(342659;2771965)	PW4033404 淵底二號橋翻水壩上游(石碇溪)(343174;2771427)	PW4033405 淵底二號橋(石碇溪)(343188;2771449)	PW4033406 資源國小(雙溪)(342372;2768331)	PW4033407 新北大橋(雙溪)(342978;2769023)	PW4033501 運送空白	-	-
*	1	pH	NIEA W424.52A	-	-	7.9(20.0℃)	7.3(18.4℃)	7.5(19.1℃)	7.4(18.4℃)	7.4(18.5℃)	7.8(20.8℃)	7.8(20.7℃)	-	-	-
*	2	導電度	NIEA W203.51B	-	μmho/cm	94	100	162	168	165	111	115	-	-	-
*	3	溶氧量	NIEA W455.52C	-	mg/L	8.7	9.0	5.8	8.9	8.9	9.0	8.7	-	-	-
*	4	懸浮固體	NIEA W210.58A	1.25	mg/L	4.9	2.6	2.2	2.7	2.6	2.9	3.1	-	-	-
*	5	硝酸鹽氮	NIEA W436.51C	0.01	mg/L	0.54	0.52	0.30	0.51	0.62	0.49	0.55	-	-	-
*	6	正磷酸鹽(備註1.)	NIEA W427.53B	0.005	mg/L	0.086	0.061	0.178	0.077	0.080	0.025	0.028	-	-	-
*	7	大腸桿菌群	NIEA E202.55B	<10	CFU/100mL	2.4E+03	4.2E+03	5.2E+03	5.5E+03	5.7E+03	3.5E+02	1.4E+03	<10	-	-
*	8	生化需氧量(備註3.、4.)	NIEA W510.55B	1.0	mg/L	<1.0	<1.0	<1.0	<1.0	<1.0	<1.0	<1.0	-	-	-
*	9	化學需氧量	NIEA W517.52B	3.0	mg/L	4.7	ND	10.8	ND	ND	ND	ND	-	-	-
*	10	油脂	NIEA W506.21B	1.0	mg/L	<1.0	<1.0	<1.0	<1.0	<1.0	<1.0	<1.0	-	-	-
*	11	氨氮	NIEA W437.52C	0.01	mg/L	0.05	<0.05(0.04)	0.21	0.10	0.10	<0.05(0.02)	<0.05(0.02)	-	-	-
*	12	鎘	NIEA W311.53C	0.004	mg/L	ND	ND	ND	ND	ND	ND	ND	-	-	-
*	13	鐵	NIEA W311.53C	0.023	mg/L	0.146	0.174	0.845	0.257	0.324	0.111	0.139	-	-	-
*	14	鋅	NIEA W311.53C	0.008	mg/L	<0.020(0.009)	<0.020(0.013)	0.023	<0.020(0.017)	<0.020(0.010)	0.036	0.024	-	-	-
*	15	鎘	NIEA W311.53C	0.001	mg/L	ND	ND	ND	ND	ND	ND	ND	-	-	-
*	16	銅	NIEA W311.53C	0.003	mg/L	ND	ND	ND	ND	ND	ND	ND	-	-	-
*	17	總鉻	NIEA W311.53C	0.003	mg/L	ND	ND	<0.020(0.004)	ND	ND	ND	ND	-	-	-
*	18	汞	NIEA W330.52A	0.0002	mg/L	ND	ND	ND	ND	ND	ND	ND	-	-	-
-	-	-	-	採樣日期：		4月13日	4月13日	4月13日	4月13日	4月13日	4月13日	4月13日	4月13日	-	-
-	-	-	-	採樣時間：		11:00	11:20	11:40	12:00	12:20	12:40	13:00	-	-	-
-	-	-	-	天氣：		晴	晴	晴	晴	晴	晴	晴	晴	-	-
		以下空白													

備註
1.此數據是以正磷酸鹽中的磷經係數計算為三價磷酸根。
2.菌落數若大於100以上時，數據以科學符號表示，例如1.5E+02，即為1.5×10^2。
3.PW4033401~07生化需氧量之溶氧耗氧量無法達到大於2.0mg/L方法規定。
4.樣品添加硝化抑制劑之使用量PW4033401：0.0028g/0.0032g/0.0033g；02：0.0029g/0.0031g/0.0028g；03：0.0031g/0.0032g/0.0034g；04：0.0028g/0.0029g/0.0030g；05：0.0027g/0.0029g/0.0034g；06：0.0028g/0.0029g/0.0034g；07：0.0031g/0.0032g/0.0031g。

台灣檢驗科技股份有限公司
環境實驗室
實驗報告章
TEL:22993939
FAX:22993230

（第2頁，共3頁）

TWB 5039151

附錄 IV.5-3

台灣檢驗科技股份有限公司

行政院環保署許可證字號：環署環檢字第035號

水質樣品檢驗報告

行程代碼：	FIWA150430AP6	採樣時間：	104年05月04日11時30分
委託單位：	美商傑明工程顧問股份有限公司台灣分公司	至：	104年05月04日13時55分
計畫名稱：	核能四廠發電工程施工期間環境調查評析	收樣時間：	104年05月04日16時15分
樣品基質：	河川水	報告日期：	104年05月12日
樣品編號：	PW5014101~07、14201	報告編號：	PW/2015/50141
採樣單位：	台灣檢驗科技股份有限公司	聯絡人：	張菁芸
採樣地點：	河川部分	電話/傳真：	02-2299-3279ext2307 / 02-2299-3261

備　註：1.本報告已由核可報告簽署人審核無誤，並簽署於內部報告文件，簽署人如下：
無機檢測類：孫宏潔(FII-03)/廖方瑜(FII-09)/陳慧文(FII-08)。
2.本報告共3頁，分離使用無效。
3.檢測項目有標示〞＊〞者，係指該檢測項目經環保署許可，並依公告檢測方法分析。
4.低於方法偵測極限之測定值以〞ND〞表示，並註明其方法偵測極限(MDL)；若高於MDL但低於檢量線最低點濃度時，以〞<檢測報告最低位數單位值〞表示，並括號註明其實測值。
5.本報告僅對該樣品負責，不得隨意複製及作為宣傳廣告之用。
6.採樣單位取得專業放流水採樣(不含自動混樣採水設備)(NIEA W109.51B)之許可。

聲明書：(一)茲保證本機構檢驗室分析之樣品，自本檢驗室收樣至報告發出之過程，係在委託人／申報人指示下，以本公司人員最佳之專業知能，完全依照行政院環境保護署及有關機關之標準方法及品保品管等相關規定，秉持公正、誠實進行採樣、檢測。絕無虛偽不實，如有違反，就政府機關所受損失願負連帶賠償責任之外，並接受主管機關依法令所為之行政處分及刑事處罰。
(二)吾人瞭解如自身受政府機關委任從事公務，亦屬於刑法上之公務員，並瞭解刑法上圖利罪、公務員登載不實偽造文書及貪污治罪條例之相關規定，如有違反，亦為刑法及貪污治罪條例之適用對象，願受最嚴厲之法律制裁。

公司名稱：台灣檢驗科技股份有限公司
負責人：戚觀成
檢驗室主管：

實驗室
主任郭淑清

（第1頁，共3頁）

台灣檢驗科技股份有限公司
環境實驗室
實驗報告章
TEL:22993939
FAX:22993230
新北市五股區新北產業園區五工路136-1號

TWB 5042148

附錄 IV.5-4

台灣檢驗科技股份有限公司

行政院環保署許可證字號:環署環檢字第035號

樣品檢驗報告

樣品編號： PW5014101~07、14201

認證	序號	樣品編號		MDL	單位	PW5014101	PW5014102	PW5014103	PW5014104	PW5014105	PW5014106	PW5014107	PW5014201	-	-
		檢驗項目	檢驗方法			上游水文站(石碇溪)(314904;2772587)	石碇溪廠界(石碇溪)(342392;2772007)	支流暗渠上游(沼澤區)(342659;2771965)	淡水二號橋下游水壓上游(石碇溪)(343174;2771427)	淡水二號橋(石碇溪)(343188;2771449)	育家園小(雙溪)(342372;2768331)	新社大橋(雙溪)(342978;2769023)	運送空白	-	-
*	1	pH	NIEA W424.52A	-	-	7.9(21.9℃)	7.1(22.1℃)	7.0(22.7℃)	7.4(22.5℃)	7.4(22.4℃)	7.5(22.8℃)	7.4(22.9℃)	-	-	-
*	2	導電度	NIEA W203.51B	-	μmho/cm	137	120	192	323	210	119	289	-	-	-
*	3	溶氧量	NIEA W455.52C	-	mg/L	8.4	8.3	3.1	8.3	8.4	8.3	7.9	-	-	-
*	4	懸浮固體	NIEA W210.58A	1.25	mg/L	<1.25	2.4	2.1	1.4	1.8	2.2	1.8	-	-	-
*	5	硝酸鹽氮	NIEA W436.51C	0.01	mg/L	0.76	0.84	0.21	0.65	0.79	0.57	0.55	-	-	-
*	6	正磷酸鹽(備註1.)	NIEA W427.53B	0.005	mg/L	0.153	0.190	0.436	0.258	0.212	0.040	0.037	-	-	-
*	7	大腸桿菌群	NIEA E202.55B	<10	CFU/100mL	1.8E+04	9.1E+04	5.0E+04	7.1E+04	8.0E+04	1.5E+04	1.8E+04	<10	-	-
*	8	生化需氧量(備註3、4.)	NIEA W510.55B	1.0	mg/L	1.2	2.9	2.2	2.0	2.4	1.9	1.8	-	-	-
*	9	化學需氧量	NIEA W517.52B	3.0	mg/L	9.3	9.9	20.2	12.3	7.2	5.6	6.6	-	-	-
*	10	油脂	NIEA W506.21B	1.0	mg/L	<1.0	<1.0	<1.0	<1.0	<1.0	<1.0	<1.0	-	-	-
*	11	氨氮	NIEA W437.52C	0.01	mg/L	<0.05(0.04)	0.28	0.54	0.35	0.29	<0.05(0.03)	0.06	-	-	-
*	12	鎳	NIEA W311.53C	0.004	mg/L	ND	ND	ND	ND	ND	ND	ND	-	-	-
*	13	鐵	NIEA W311.53C	0.023	mg/L	0.326	0.561	2.04	0.876	0.703	0.363	0.433	-	-	-
*	14	鋅	NIEA W311.53C	0.008	mg/L	<0.020(0.017)	<0.020(0.013)	0.021	<0.020(0.014)	0.034	0.027	0.047	-	-	-
*	15	鎘	NIEA W311.53C	0.001	mg/L	ND	ND	ND	ND	ND	ND	ND	-	-	-
*	16	銅	NIEA W311.53C	0.003	mg/L	ND	ND	ND	<0.020(0.003)	<0.020(0.005)	ND	<0.020(0.004)	-	-	-
*	17	總鉻	NIEA W311.53C	0.003	mg/L	ND	ND	ND	ND	ND	ND	ND	-	-	-
*	18	汞	NIEA W330.52A	0.0002	mg/L	ND	ND	ND	ND	ND	ND	ND	-	-	-
-	-	-	-	採樣日期：		5月4日	5月4日	5月4日	5月4日	5月4日	5月4日	5月4日	5月4日	-	-
-	-	-	-	採樣時間：		11:30	11:55	12:15	12:40	12:55	13:20	13:45	-	-	-
-	-	-	-	天氣：		陰	陰	陰	陰	陰	陰	陰	陰	-	-
		以下空白													

備註
1.此數據是以正磷酸鹽中的磷經係數計算為三價磷酸根。
2.菌落數若大於100以上時，數據以科學符號表示，例如1.5E+02，即為1.5×10^2。
3.PW5014101生化需氧量之溶氧耗氧量無法達到大於2.0mg/L方法規定。
4.樣品添加硝化抑制劑之使用量PW5014101：0.0031g/0.0030g/0.0030g；02：0.0032g/0.0030g/0.0031g；03：0.0030g/0.0030g/0.0030g；04：0.0029g/0.0030g/0.0030g；05：0.0030g/0.0030g/0.0030g；06：0.0032g/0.0028g/0.0030g；07：0.0031g/0.0030g/0.0030g。

（第2頁，共3頁）

台灣檢驗科技股份有限公司
環境實驗室
實驗報告章
TEL:22993939
FAX:22993230
新北市五股區新北產業園區五工路136-1號

TWB 5042149

附錄 IV.5-5

台灣檢驗科技股份有限公司

行政院環保署許可證字號：環署環檢字第035號

水質樣品檢驗報告

行程代碼：	FIWA150611BR7	採樣時間：	104年06月12日08時50分
委託單位：	美商傑明工程顧問股份有限公司台灣分公司	至：	104年06月12日12時40分
計畫名稱：	核能四廠發電工程施工期間環境調查評析	收樣時間：	104年06月12日15時18分
樣品基質：	河川水	報告日期：	104年07月03日
樣品編號：	PW6064901~07、65001	報告編號：	PW/2015/60649
採樣單位：	台灣檢驗科技股份有限公司	聯絡人：	張箐芸
採樣地點：	河川部分	電話/傳真：	02-2299-3279ext2307 / 02-2299-3261

備　註：1.本報告已由核可報告簽署人審核無誤，並簽署於內部報告文件，簽署人如下：
無機檢測類：孫宏潔(FII-03)/廖方瑜(FII-09)/陳慧文(FII-08)。
2.本報告共3頁，分離使用無效。
3.檢測項目有標示〞＊〞者，係指該檢測項目經環保署許可，並依公告檢測方法分析。
4.低於方法偵測極限之測定值以〞ND〞表示，並註明其方法偵測極限(MDL)；若高於MDL但低於檢量線最低點濃度時，以〞<檢測報告最低位數單位值〞表示，並括號註明其實測值。
5.本報告僅對該樣品負責，不得隨意複製及作爲宣傳廣告之用。
6.採樣單位取得事業放流水採樣(不含自動混樣採水設備)(NIEA W109.51B)之許可。

聲明書：(一)茲保證本機構檢驗室分析之樣品，自本檢驗室收樣至報告發出之過程，係在委託人／申報人指示下，以本公司人員最佳之專業知能，完全依照行政院環境保護署及有關機關之標準方法及品保品管等相關規定，秉持公正、誠實進行採樣、檢測。絕無虛偽不實，如有違反，就政府機關所受損失願負連帶賠償責任之外，並接受主管機關依法令所爲之行政處分及刑事處罰。
(二)吾人瞭解如自身受政府機關委任從事公務，亦屬於刑法上之公務員，並瞭解刑法上圖利罪、公務員登載不實偽造文書及貪污治罪條例之相關規定，如有違反，亦爲刑法及貪污治罪條例之適用對象，願受嚴厲之法律制裁。

公司名稱：台灣檢驗科技股份有限公司
負責人：戚觀成
檢驗室主管：

實驗室
主任郭淑清

(第1頁，共3頁)

台灣檢驗科技股份有限公司
環境實驗室
實驗報告章
TEL:22993939
FAX:22993230

TWB 6627205

3002

附錄 IV.5-6

台灣檢驗科技股份有限公司

行政院環保署許可證字號:環署環檢字第035號

樣品檢驗報告

樣品編號： PW6064901~07、65001

認證	序號	樣品編號		MDL	單位	PW6064901	PW6064902	PW6064903	PW6064904	PW6064905	PW6064906	PW6064907	PW6065001	-	-
		檢驗項目	檢驗方法			上游水文站(石碇溪)(314994;2772587)	石碇溪廠界(石碇溪)(342392;2772007)	支流爺裡上游(溪深區)(342659;2771965)	淵底二號橋翻水壩上游(石碇溪)(343174;2771427)	淵底二號橋(石碇溪)(343188;2771449)	青埔國小(雙溪)(342372;2768331)	新社大橋(雙溪)(342978;2769023)	運送空白	-	-
*	1	pH	NIEA W424.52A	-	-	8.1(29.8℃)	8.1(30.4℃)	7.9(32.4℃)	8.1(29.5℃)	8.0(29.1℃)	6.7(28.6℃)	6.8(30.1℃)	-	-	-
*	2	導電度	NIEA W203.51B	-	μmho/cm	112	124	212	622	664	121	3740	-	-	-
*	3	溶氧量	NIEA W455.52C	-	mg/L	7.8	8.4	8.5	7.5	7.4	6.4	7.1	-	-	-
*	4	懸浮固體	NIEA W210.58A	1.25	mg/L	3.0	3.6	18.4	5.0	4.0	3.3	4.8	-	-	-
*	5	硝酸鹽氮	NIEA W436.51C	0.01	mg/L	0.46	0.39	<0.05(0.03)	0.39	0.39	0.31	0.27	-	-	-
*	6	正磷酸鹽(備註1.)	NIEA W427.53B	0.006	mg/L	0.107	0.089	1.14	0.187	0.187	0.025	0.037	-	-	-
*	7	大腸桿菌群	NIEA E202.55B	<10	CFU/100mL	1.1E+03	9.5E+02	4.1E+03	7.0E+03	1.6E+04	5.0E+02	5.5E+02	<10	-	-
*	8	生化需氧量(備註3.)	NIEA W510.55B	1.0	mg/L	<1.0	<1.0	6.7	<1.0	<1.0	1.1	3.8	-	-	-
*	9	化學需氧量	NIEA W517.52B	3.0	mg/L	3.7	3.5	20.4	3.7	4.3	7.9	6.1	-	-	-
*	10	油脂	NIEA W506.21B	1.0	mg/L	<1.0	<1.0	<1.0	<1.0	<1.0	<1.0	<1.0	-	-	-
*	11	氨氮	NIEA W437.52C	0.01	mg/L	ND	ND	0.76	0.17	0.17	<0.05(0.01)	0.12	-	-	-
*	12	鎳	NIEA W311.53C	0.004	mg/L	ND	ND	ND	ND	ND	<0.020(0.004)	ND	-	-	-
*	13	鐵	NIEA W311.53C	0.023	mg/L	0.350	0.613	3.73	0.713	0.715	0.276	0.272	-	-	-
*	14	鋅	NIEA W311.53C	0.008	mg/L	<0.020(0.016)	<0.020(0.010)	0.027	<0.020(0.009)	<0.020(0.014)	0.028	0.061	-	-	-
*	15	鎘	NIEA W311.53C	0.001	mg/L	ND	ND	ND	ND	ND	ND	ND	-	-	-
*	16	銅	NIEA W311.53C	0.003	mg/L	ND	<0.020(0.003)	<0.020(0.003)	ND	<0.020(0.004)	<0.020(0.005)	<0.020(0.004)	-	-	-
*	17	總鉻	NIEA W311.53C	0.003	mg/L	ND	ND	ND	ND	<0.020(0.003)	ND	ND	-	-	-
*	18	汞	NIEA W330.52A	0.0002	mg/L	ND	ND	ND	ND	ND	ND	ND	-	-	-
-	-	-	-		採樣日期：	6月12日	6月12日	6月12日	6月12日	6月12日	6月12日	6月12日	6月12日	-	-
-	-	-	-		採樣時間：	08:50	09:25	09:55	10:35	11:05	11:35	12:10	-	-	-
-	-	-	-		天氣：	晴	晴	晴	晴	晴	晴	晴	晴	-	-
		以下空白													

備註
1.此數據是以正磷酸鹽中的磷經係數計算爲三價磷酸根。
2.菌落數若大於100以上時，數據以科學符號表示，例如1.5E+02，即爲1.5×10^2。
3.PW6064901~02,04~06生化需氧量之溶氧耗氧量無法達到大於2.0mg/L方法規定。

台灣檢驗科技股份有限公司
環境實驗室
實驗報告章
TEL:22993939
FAX:22993230

(第2頁，共3頁)

TWB 6627206

3002

SGS 台灣檢驗科技股份有限公司

附錄 IV.5-8 河川、湖泊及水庫水質採樣現場記錄表

計畫名稱：核能四廠發電工程施工期間環境調查評析

採樣地點：石碇溪廠界 | 衛星定位座標(☑TWD97 ☐WGS84) E：342392 N：2772007

採樣日期：2015.04.13 | 採樣人員：劉懷智

採樣時間：11:20-11:30 | 天候：☑晴 ☐陰 ☐雨 氣溫：24.5 ℃

水樣採集：☑單一水樣 ☐混和水樣

採樣方式：☑涉水 ☐艇筏或船隻作業 ☐橋上測定 ☐其他_____

採樣器種類：☐伸縮式採樣器 ☑吊索懸掛水桶 ☐深層採水器 ☐其他_____

☐湖泊、水庫採樣 採樣點水深：_____公尺 | 採樣深度：☐表水層(水面下 0.5 公尺處) ☐中層(水面下_____公尺處) ☐底層(底床上 1 公尺處)

☑河川採樣 河寬：1.7 公尺 | 是否為感潮河段：☐是 ☑否 (若為感潮河段,低平潮時間：_____) 是否為表層採樣：☑是 ☐否(如勾選「否」，請紀錄採樣深度)

採樣點：	左岸	中央	右岸
水深：	_____公尺	_____公尺	_____公尺
*水深<1.5 公尺 (水深 3/5 處)	採樣深度：_____公尺	採樣深度：_____公尺	採樣深度：_____公尺
*水深介於 1.5~3.0 公尺 (水深 1/5、4/5 處)	_____、_____公尺	_____、_____公尺	_____、_____公尺
*水深> 3.0 公尺 (水深 1/5、3/5、4/5 處)	_____、_____、_____公尺	_____、_____、_____公尺	_____、_____、_____公尺

採樣位置示意圖

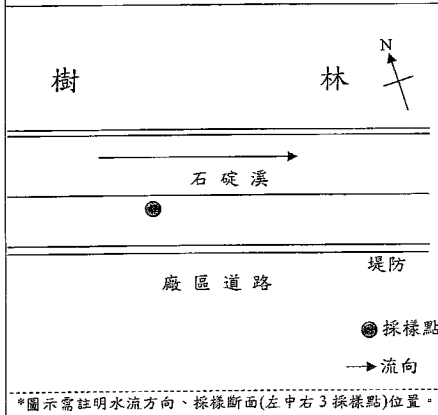

現場水體狀況

水流：☑湍急 ☐一般 ☐緩慢 ☐靜止

水質：☑澄清 ☐微濁 ☐混濁

水色：☑透明無色 ☐其他_____色

異味：☐有 ☑無

其他：☐漂流物 ☐沈澱物

採樣位置附近地貌

岸邊景觀 東向：堤防內

西向：堤防內

南向：廠區道路

北向：樹林

匯流情形：☐有 ☑無

可能污染源：無

*圖示需註明水流方向、採樣斷面(左中右 3 採樣點)位置。

*描述之可能污染源，需於圖中標明與採樣點的相關位置。

審核人員：[signature] 4/13

FORM-TESP-PW-104-01 發行日期：2011.12.01 版次：2.0

SGS 台灣檢驗科技股份有限公司

附錄 IV.5-7 河川、湖泊及水庫水質採樣現場記錄表

計畫名稱：核能四廠發電工程施工期間環境調查評析

採樣地點：上游水文站 | 衛星定位座標(☑TWD97 ☐WGS84) E：314994 N：2772587

採樣日期：2015.04.13 | 採樣人員：劉懷智

採樣時間：11:00-11:10 | 天候：☑晴 ☐陰 ☐雨 氣溫：24.3 ℃

水樣採集：☐單一水樣 ☑混和水樣

採樣方式：☐涉水 ☐艇筏或船隻作業 ☑橋上測定 ☐其他_____

採樣器種類：☐伸縮式採樣器 ☑吊索懸掛水桶 ☐深層採水器 ☐其他_____

☐湖泊、水庫採樣 採樣點水深：_____公尺 | 採樣深度：☐表水層(水面下 0.5 公尺處) ☐中層(水面下_____公尺處) ☐底層(底床上 1 公尺處)

☑河川採樣 河寬：4.9 公尺 | 是否為感潮河段：☐是 ☑否 (若為感潮河段,低平潮時間：_____) 是否為表層採樣：☑是 ☐否(如勾選「否」，請紀錄採樣深度)

採樣點：	左岸	中央	右岸
水深：	_____公尺	_____公尺	_____公尺
*水深<1.5 公尺 (水深 3/5 處)	採樣深度：_____公尺	採樣深度：_____公尺	採樣深度：_____公尺
*水深介於 1.5~3.0 公尺 (水深 1/5、4/5 處)	_____、_____公尺	_____、_____公尺	_____、_____公尺
*水深> 3.0 公尺 (水深 1/5、3/5、4/5 處)	_____、_____、_____公尺	_____、_____、_____公尺	_____、_____、_____公尺

採樣位置示意圖

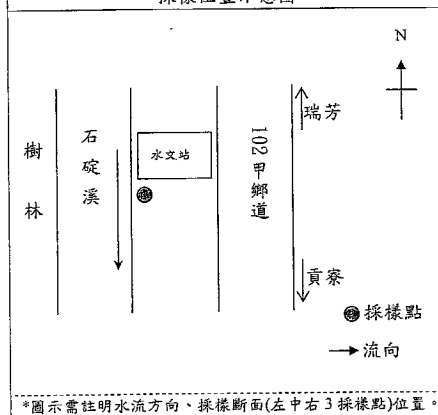

現場水體狀況

水流：☐湍急 ☑一般 ☐緩慢 ☐靜止

水質：☑澄清 ☐微濁 ☐混濁

水色：☑透明無色 ☐其他_____色

異味：☐有 ☑無

其他：☐漂流物 ☐沈澱物

採樣位置附近地貌

岸邊景觀 東向：102 甲鄉道

西向：樹林

南向：石碇溪

北向：水文站

匯流情形：☐有 ☑無

可能污染源：無

*圖示需註明水流方向、採樣斷面(左中右 3 採樣點)位置。

*描述之可能污染源，需於圖中標明與採樣點的相關位置。

審核人員：[signature] 4/13

FORM-TESP-PW-104-01 發行日期：2011.12.01 版次：2.0

SGS 台灣檢驗科技股份有限公司

附錄 IV.5-10 河川、湖泊及水庫水質採樣現場記錄表

計畫名稱：核能四廠發電工程施工期間環境調查評析

採樣地點：澳底二號橋攔水堰上游

衛星定位座標(☑TWD97 ☐WGS84)
E：343174 N：2771427

採樣日期：2015.04.13

採樣人員：[illegible]

採樣時間：14:00 - 13:10

天　候：☑晴 ☐陰 ☐雨　氣溫：24.8℃

水樣採集：☐單一水樣 ☑混和水樣

採樣方式：☑涉水 ☐艇筏或船隻作業 ☐橋上測定 ☐其他＿＿＿

採樣器種類：☑伸縮式採樣器 ☐吊索懸掛水桶 ☐深層採水器 ☐其他＿＿＿

☐湖泊、水庫採樣
採樣點水深：＿＿公尺

採樣深度：☐表水層(水面下 0.5 公尺處)
☐中層(水面下＿＿公尺處)
☐底層(底床上 1 公尺處)

☑河川採樣
河寬：6.0 公尺

是否為感潮河段：☐是 ☑否
(若為感潮河段,低平潮時間：＿＿＿)
是否為表層採樣：☑是 ☐否(如勾選「否」，請紀錄採樣深度)

採樣點：	左岸	中央	右岸
水深：	＿＿公尺	＿＿公尺	＿＿公尺
*水深<1.5 公尺 (水深 3/5 處)	採樣深度：＿＿公尺	採樣深度：＿＿公尺	採樣深度：＿＿公尺
*水深介於 1.5~3.0 公尺 (水深 1/5、4/5 處)	＿、＿公尺	＿、＿公尺	＿、＿公尺
*水深> 3.0 公尺 (水深 1/5、3/5、4/5 處)	＿、＿、＿公尺	＿、＿、＿公尺	＿、＿、＿公尺

採樣位置示意圖

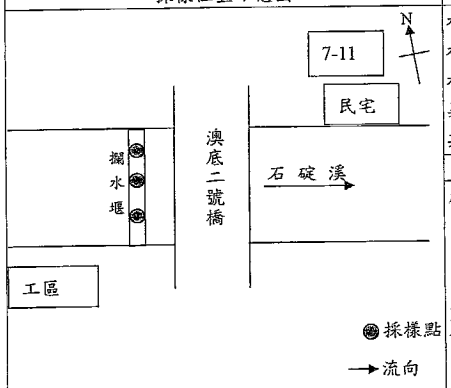

現場水體狀況

水流：☐湍急 ☑一般 ☐緩慢 ☐靜止
水質：☑澄清 ☐微濁 ☐混濁
水色：☑透明無色 ☐其他＿＿色
異味：☐有 ☑無
其他：☐漂流物 ☐沈澱物

採樣位置附近地貌

岸邊景觀 東向：澳底二號橋
西向：石碇溪
南向：河岸
北向：民宅
匯流情形：☐有 ☑無
可能污染源：無

*圖示需註明水流方向、採樣斷面(左中右 3 採樣點)位置。
*描述之可能污染源，需於圖中標明與採樣點的相關位置。

審核人員：[illegible] 4/13

FORM-TESP-PW-104-01 發行日期：2011.12.01 版次：2.0

SGS 台灣檢驗科技股份有限公司

附錄 IV.5-9 河川、湖泊及水庫水質採樣現場記錄表

計畫名稱：核能四廠發電工程施工期間環境調查評析

採樣地點：支流暗渠上游 (沼澤區)

衛星定位座標(☑TWD97 ☐WGS84)
E：342659 N：2771965

採樣日期：2015.04.13

採樣人員：[illegible]

採樣時間：11:40-11:50

天　候：☑晴 ☐陰 ☐雨　氣溫：24.7℃

水樣採集：☑單一水樣 ☐混和水樣

採樣方式：☐涉水 ☐艇筏或船隻作業 ☑橋上測定 ☐其他＿＿＿

採樣器種類：☐伸縮式採樣器 ☑吊索懸掛水桶 ☐深層採水器 ☐其他＿＿＿

☐湖泊、水庫採樣
採樣點水深：＿＿公尺

採樣深度：☐表水層(水面下 0.5 公尺處)
☐中層(水面下＿＿公尺處)
☐底層(底床上 1 公尺處)

☑河川採樣
河寬：3.5 公尺

是否為感潮河段：☐是 ☑否
(若為感潮河段,低平潮時間：＿＿＿)
是否為表層採樣：☑是 ☐否(如勾選「否」，請紀錄採樣深度)

採樣點：	左岸	中央	右岸
水深：	＿＿公尺	＿＿公尺	＿＿公尺
*水深<1.5 公尺 (水深 3/5 處)	採樣深度：＿＿公尺	採樣深度：＿＿公尺	採樣深度：＿＿公尺
*水深介於 1.5~3.0 公尺 (水深 1/5、4/5 處)	＿、＿公尺	＿、＿公尺	＿、＿公尺
*水深> 3.0 公尺 (水深 1/5、3/5、4/5 處)	＿、＿、＿公尺	＿、＿、＿公尺	＿、＿、＿公尺

採樣位置示意圖

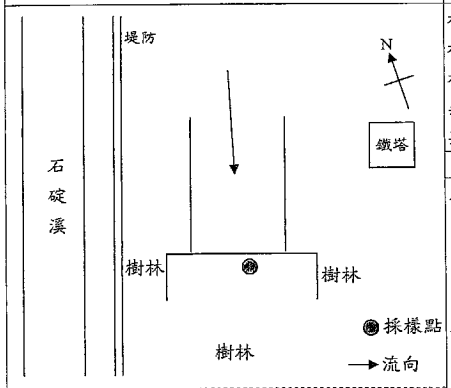

現場水體狀況

水流：☐湍急 ☑一般 ☑緩慢 ☐靜止
水質：☑澄清 ☐微濁 ☐混濁
水色：☑透明無色 ☐其他＿＿色
異味：☐有 ☑無
其他：☐漂流物 ☐沈澱物

採樣位置附近地貌

岸邊景觀 東向：樹林
西向：樹林
南向：樹林
北向：石碇溪支流
匯流情形：☐有 ☑無
可能污染源：無

*圖示需註明水流方向、採樣斷面(左中右 3 採樣點)位置。
*描述之可能污染源，需於圖中標明與採樣點的相關位置。

審核人員：[illegible] 4/13

FORM-TESP-PW-104-01 發行日期：2011.12.01 版次：2.0

SGS 台灣檢驗科技股份有限公司

附錄 IV.5-12 河川、湖泊及水庫水質採樣現場記錄表

計畫名稱：核能四廠發電工程施工期間環境調查評析	
採樣地點：貢寮國小	衛星定位座標(☑TWD97 ☐WGS84) E：342372 N：2768331
採樣日期：2015.04.13	採樣人員：劉[illegible]
採樣時間：11:40, 12:50	天　候：☑晴 ☐陰 ☐雨　氣溫：25-1 ℃
水樣採集：☑單一水樣 ☐混和水樣	
採樣方式：☐涉水 ☐艇筏或船隻作業 ☑橋上測定 ☐其他_____	
採樣器種類：☐伸縮式採樣器 ☑吊索懸掛水桶 ☐深層採水器 ☐其他_____	
☐湖泊、水庫採樣 採樣點水深：_____公尺	採樣深度：☐表水層(水面下 0.5 公尺處) ☐中層(水面下_____公尺處) ☐底層(底床上 1 公尺處)
☑河川採樣 河寬：25.6 公尺	是否為感潮河段：☐是 ☑否 (若為感潮河段,低平潮時間：_____) 是否為表層採樣：☑是 ☐否(如勾選「否」，請紀錄採樣深度)

採樣點：	左岸	中央	右岸
水深：	_____公尺	_____公尺	_____公尺
*水深<1.5 公尺 (水深 3/5 處)	採樣深度： _____公尺	採樣深度： _____公尺	採樣深度： _____公尺
*水深介於 1.5~3.0 公尺 (水深 1/5、4/5 處)	_____、_____公尺	_____、_____公尺	_____、_____公尺
*水深> 3.0 公尺 (水深 1/5、3/5、4/5 處)	_____、_____、_____公尺	_____、_____、_____公尺	_____、_____、_____公尺

採樣位置示意圖

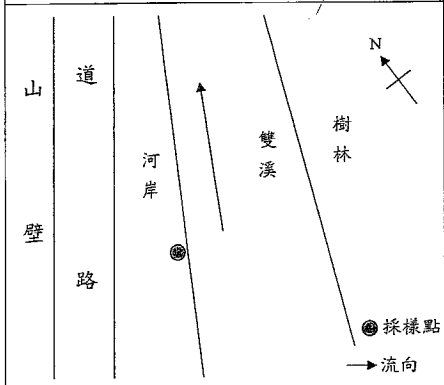

*圖示需註明水流方向、採樣斷面(左中右 3 採樣點)位置。
*描述之可能污染源，需於圖中標明與採樣點的相關位置。

現場水體狀況

水流：☐湍急 ☑一般 ☐緩慢 ☐靜止
水質：☑澄清 ☐微濁 ☐混濁
水色：☑透明無色 ☐其他_____色
異味：☐有 ☑無
其他：☐漂流物 ☐沈澱物

採樣位置附近地貌

岸邊景觀 東向：堤防內
西向：堤防內
南向：廠區道路
北向：樹林
匯流情形：☐有 ☑無
可能污染源：無

審核人員：[illegible] 4/13

FORM-TESP-PW-104-01 發行日期：2011.12.01 版次：2.0

SGS 台灣檢驗科技股份有限公司

附錄 IV.5-11 河川、湖泊及水庫水質採樣現場記錄表

計畫名稱：核能四廠發電工程施工期間環境調查評析	
採樣地點：澳底二號橋	衛星定位座標(☑TWD97 ☐WGS84) E：343188 N：2771449
採樣日期：2015.04.13	採樣人員：劉[illegible]
採樣時間：12:20-12:30	天　候：☑晴 ☐陰 ☐雨　氣溫：25.0 ℃
水樣採集：☐單一水樣 ☑混和水樣	
採樣方式：☑涉水 ☐艇筏或船隻作業 ☐橋上測定 ☐其他_____	
採樣器種類：☑伸縮式採樣器 ☐吊索懸掛水桶 ☐深層採水器 ☐其他_____	
☐湖泊、水庫採樣 採樣點水深：_____公尺	採樣深度：☐表水層(水面下 0.5 公尺處) ☐中層(水面下_____公尺處) ☐底層(底床上 1 公尺處)
☑河川採樣 河寬：19.6 公尺	是否為感潮河段：☐是 ☑否 (若為感潮河段,低平潮時間：_____) 是否為表層採樣：☑是 ☐否(如勾選「否」，請紀錄採樣深度)

採樣點：	左岸	中央	右岸
水深：	_____公尺	_____公尺	_____公尺
*水深<1.5 公尺 (水深 3/5 處)	採樣深度： _____公尺	採樣深度： _____公尺	採樣深度： _____公尺
*水深介於 1.5~3.0 公尺 (水深 1/5、4/5 處)	_____、_____公尺	_____、_____公尺	_____、_____公尺
*水深> 3.0 公尺 (水深 1/5、3/5、4/5 處)	_____、_____、_____公尺	_____、_____、_____公尺	_____、_____、_____公尺

採樣位置示意圖

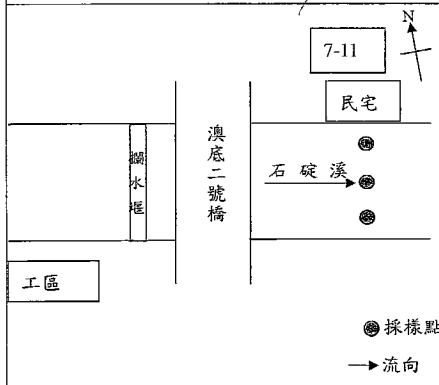

*圖示需註明水流方向、採樣斷面(左中右 3 採樣點)位置。
*描述之可能污染源，需於圖中標明與採樣點的相關位置。

現場水體狀況

水流：☐湍急 ☑一般 ☐緩慢 ☐靜止
水質：☑澄清 ☐微濁 ☐混濁
水色：☑透明無色 ☐其他_____色
異味：☐有 ☑無
其他：☐漂流物 ☐沈澱物

採樣位置附近地貌

岸邊景觀 東向：石碇溪
西向：澳底二號橋
南向：河岸
北向：民宅
匯流情形：☐有 ☑無
可能污染源：無

審核人員：[illegible] 4/13

FORM-TESP-PW-104-01 發行日期：2011.12.01 版次：2.0

SGS 台灣檢驗科技股份有限公司

附錄 IV.5-14 河川、湖泊及水庫水質採樣現場記錄表

計畫名稱：核能四廠發電工程施工期間環境調查評析

採樣地點：上游水文站

衛星定位座標(☑TWD97 ☐WGS84)
E：314994 N：2772587

採樣日期：2015.05.04

採樣人員：王嘉玉

採樣時間：11:30 ~ 11:40

天候：☐晴 ☑陰 ☐雨 氣溫：25.2℃

水樣採集：☐單一水樣 ☑混和水樣

採樣方式：☐涉水 ☐艇筏或船隻作業 ☑橋上測定 ☐其他_____

採樣器種類：☐伸縮式採樣器 ☑吊索懸掛水桶 ☐深層採水器 ☐其他_____

☐湖泊、水庫採樣
採樣點水深：_____公尺

採樣深度：☐表水層(水面下 0.5 公尺處)
☐中層(水面下_____公尺處)
☐底層(底床上 1 公尺處)

☑河川採樣
河寬：5.2 公尺

是否為感潮河段：☐是 ☑否
(若為感潮河段,低平潮時間：_____)
是否為表層採樣：☑是 ☐否(如勾選「否」，請紀錄採樣深度)

採樣點：	左岸	中央	右岸
水深：	_____公尺	_____公尺	_____公尺
*水深<1.5 公尺 (水深 3/5 處)	採樣深度：_____公尺	採樣深度：_____公尺	採樣深度：_____公尺
*水深介於 1.5~3.0 公尺 (水深 1/5、4/5 處)	_____、_____公尺	_____、_____公尺	_____、_____公尺
*水深> 3.0 公尺 (水深 1/5、3/5、4/5 處)	_____、_____、_____公尺	_____、_____、_____公尺	_____、_____、_____公尺

採樣位置示意圖

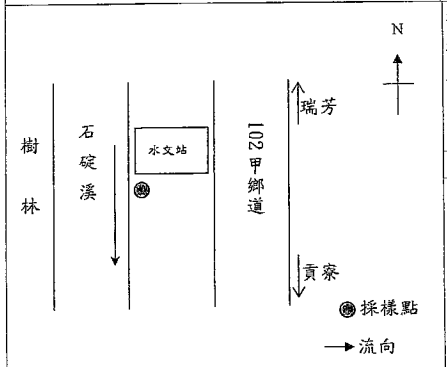

*圖示需註明水流方向、採樣斷面(左中右 3 採樣點)位置。
*描述之可能污染源，需於圖中標明與採樣點的相關位置。

現場水體狀況
水流：☐湍急 ☑一般 ☐緩慢 ☐靜止
水質：☑澄清 ☐微濁 ☐混濁
水色：☑透明無色 ☐其他_____色
異味：☐有 ☑無
其他：☐漂流物 ☐沈澱物

採樣位置附近地貌
岸邊景觀 東向：102 甲鄉道
西向：樹林
南向：石碇溪
北向：水文站
匯流情形：☐有 ☑無
可能污染源：無

審核人員：陳玉蘭 2015.05.04

FORM-TESP-PW-104-01 發行日期：2011.12.01 版次：2.0

SGS 台灣檢驗科技股份有限公司

附錄 IV.5-13 河川、湖泊及水庫水質採樣現場記錄表

計畫名稱：核能四廠發電工程施工期間環境調查評析

採樣地點：新社大橋

衛星定位座標(☑TWD97 ☐WGS84)
E：342978 N：2769023

採樣日期：2015.04.13

採樣人員：劉小豪

採樣時間：13:00-13:10

天候：☑晴 ☐陰 ☐雨 氣溫：25.3℃

水樣採集：☑單一水樣 ☐混和水樣

採樣方式：☐涉水 ☐艇筏或船隻作業 ☑橋上測定 ☐其他_____

採樣器種類：☐伸縮式採樣器 ☑吊索懸掛水桶 ☐深層採水器 ☐其他_____

☐湖泊、水庫採樣
採樣點水深：_____公尺

採樣深度：☐表水層(水面下 0.5 公尺處)
☐中層(水面下_____公尺處)
☐底層(底床上 1 公尺處)

☑河川採樣
河寬：42.3 公尺

是否為感潮河段：☐是 ☑否
(若為感潮河段,低平潮時間：_____)
是否為表層採樣：☑是 ☐否(如勾選「否」，請紀錄採樣深度)

採樣點：	左岸	中央	右岸
水深：	_____公尺	_____公尺	_____公尺
*水深<1.5 公尺 (水深 3/5 處)	採樣深度：_____公尺	採樣深度：_____公尺	採樣深度：_____公尺
*水深介於 1.5~3.0 公尺 (水深 1/5、4/5 處)	_____、_____公尺	_____、_____公尺	_____、_____公尺
*水深> 3.0 公尺 (水深 1/5、3/5、4/5 處)	_____、_____、_____公尺	_____、_____、_____公尺	_____、_____、_____公尺

採樣位置示意圖

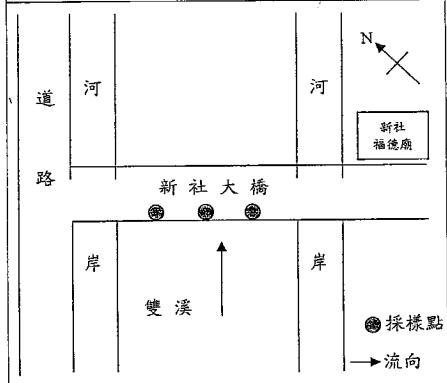

*圖示需註明水流方向、採樣斷面(左中右 3 採樣點)位置。
*描述之可能污染源，需於圖中標明與採樣點的相關位置。

現場水體狀況
水流：☐湍急 ☑一般 ☐緩慢 ☐靜止
水質：☑澄清 ☐微濁 ☐混濁
水色：☑透明無色 ☐其他_____色
異味：☐有 ☑無
其他：☐漂流物 ☐沈澱物

採樣位置附近地貌
岸邊景觀 東向：雙溪
西向：雙溪
南向：雙溪
北向：道路
匯流情形：☐有 ☑無
可能污染源：無

審核人員：[illegible] 4/13

FORM-TESP-PW-104-01 發行日期：2011.12.01 版次：2.0

SGS 台灣檢驗科技股份有限公司

附錄 IV.5-16 河川、湖泊及水庫水質採樣現場記錄表

計畫名稱：核能四廠發電工程施工期間環境調查評析	
採樣地點：支流暗渠上游 (沼澤區)	衛星定位座標(☑TWD97 ☐WGS84) E：342659 N：2771965
採樣日期：2015.05.04	採樣人員：王崇丞
採樣時間：12:15～12:25	天　候：☐晴 ☑陰 ☐雨　氣溫：25.7 ℃
水樣採集：☑單一水樣 ☐混和水樣	
採樣方式：☐涉水 ☐艇筏或船隻作業 ☑橋上測定 ☐其他_____	
採樣器種類：☐伸縮式採樣器 ☑吊索懸掛水桶 ☐深層採水器 ☐其他_____	
☐湖泊、水庫採樣 採樣點水深：_____公尺	採樣深度：☐表水層(水面下 0.5 公尺處) ☐中層(水面下_____公尺處) ☐底層(底床上 1 公尺處)
☑河川採樣 河寬：23.5 公尺	是否為感潮河段：☐是 ☑否 (若為感潮河段,低平潮時間：_____) 是否為表層採樣：☑是 ☐否(如勾選「否」,請紀錄採樣深度)

採樣點：	左岸	中央	右岸
水深：	_____公尺	_____公尺	_____公尺
*水深<1.5 公尺 (水深 3/5 處)	採樣深度： _____公尺	採樣深度： _____公尺	採樣深度： _____公尺
*水深介於 1.5~3.0 公尺 (水深 1/5、4/5 處)	_____、_____公尺	_____、_____公尺	_____、_____公尺
*水深> 3.0 公尺 (水深 1/5、3/5、4/5 處)	_____、_____、_____公尺	_____、_____、_____公尺	_____、_____、_____公尺

採樣位置示意圖

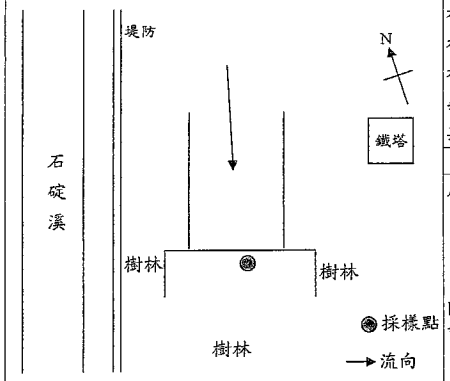

*圖示需註明水流方向、採樣斷面(左中右 3 採樣點)位置。
*描述之可能污染源，需於圖中標明與採樣點的相關位置。

現場水體狀況

水流：☐湍急 ☐一般 ☑緩慢 ☐靜止
水質：☐澄清 ☑微濁 ☐混濁
水色：☐透明無色 ☑其他 微黃 色
異味：☐有 ☑無
其他：☐漂流物 ☐沈澱物

採樣位置附近地貌

岸邊景觀 東向：樹林
西向：樹林
南向：樹林
北向：石碇溪支流
匯流情形：☐有 ☑無
可能污染源：無

審核人員：陳孟廣 2015.05.04

FORM-TESP-PW-104-01 發行日期：2011.12.01 版次：2.0

SGS 台灣檢驗科技股份有限公司

附錄 IV.5-15 河川、湖泊及水庫水質採樣現場記錄表

計畫名稱：核能四廠發電工程施工期間環境調查評析	
採樣地點：石碇溪廠界	衛星定位座標(☑TWD97 ☐WGS84) E：342392 N：2772007
採樣日期：2015.05.04	採樣人員：王崇丞
採樣時間：11:55～12:05	天　候：☐晴 ☑陰 ☐雨　氣溫：25.4 ℃
水樣採集：☑單一水樣 ☐混和水樣	
採樣方式：☑涉水 ☐艇筏或船隻作業 ☐橋上測定 ☐其他_____	
採樣器種類：☐伸縮式採樣器 ☑吊索懸掛水桶 ☐深層採水器 ☐其他_____	
☐湖泊、水庫採樣 採樣點水深：_____公尺	採樣深度：☐表水層(水面下 0.5 公尺處) ☐中層(水面下_____公尺處) ☐底層(底床上 1 公尺處)
☑河川採樣 河寬：17 公尺	是否為感潮河段：☐是 ☑否 (若為感潮河段,低平潮時間：_____) 是否為表層採樣：☑是 ☐否(如勾選「否」,請紀錄採樣深度)

採樣點：	左岸	中央	右岸
水深：	_____公尺	_____公尺	_____公尺
*水深<1.5 公尺 (水深 3/5 處)	採樣深度： _____公尺	採樣深度： _____公尺	採樣深度： _____公尺
*水深介於 1.5~3.0 公尺 (水深 1/5、4/5 處)	_____、_____公尺	_____、_____公尺	_____、_____公尺
*水深> 3.0 公尺 (水深 1/5、3/5、4/5 處)	_____、_____、_____公尺	_____、_____、_____公尺	_____、_____、_____公尺

採樣位置示意圖

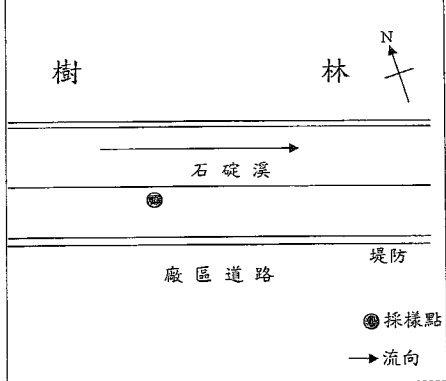

*圖示需註明水流方向、採樣斷面(左中右 3 採樣點)位置。
*描述之可能污染源，需於圖中標明與採樣點的相關位置。

現場水體狀況

水流：☑湍急 ☐一般 ☐緩慢 ☐靜止
水質：☑澄清 ☐微濁 ☐混濁
水色：☑透明無色 ☐其他_____色
異味：☐有 ☑無
其他：☐漂流物 ☐沈澱物

採樣位置附近地貌

岸邊景觀 東向：堤防內
西向：堤防內
南向：廠區道路
北向：樹林
匯流情形：☐有 ☑無
可能污染源：無

審核人員：陳孟廣 2015.05.04

FORM-TESP-PW-104-01 發行日期：2011.12.01 版次：2.0

SGS 台灣檢驗科技股份有限公司

附錄 IV.5-18 河川、湖泊及水庫水質採樣現場記錄表

計畫名稱：核能四廠發電工程施工期間環境調查評析	
採樣地點：澳底二號橋	衛星定位座標(☑TWD97 ☐WGS84) E：343188 N：2771449
採樣日期：2015.05.04	採樣人員：王宗水
採樣時間：12:55～13:05	天　候：☐晴 ☑陰 ☐雨　氣溫：25.7 ℃
水樣採集：☐單一水樣 ☑混和水樣	
採樣方式：☑涉水 ☐艇筏或船隻作業 ☐橋上測定 ☐其他_____	
採樣器種類：☑伸縮式採樣器 ☐吊索懸掛水桶 ☐深層採水器 ☐其他_____	
☐湖泊、水庫採樣 採樣點水深：_____公尺	採樣深度：☐表水層(水面下 0.5 公尺處) ☐中層(水面下_____公尺處) ☐底層(底床上 1 公尺處)
☑河川採樣 河寬：19.9 公尺	是否為感潮河段：☐是 ☑否 (若為感潮河段,低平潮時間：_____) 是否為表層採樣：☑是 ☐否(如勾選「否」,請紀錄採樣深度)

採樣點：	左岸	中央	右岸
水深：	_____公尺	_____公尺	_____公尺
*水深<1.5 公尺 (水深 3/5 處)	採樣深度： _____公尺	採樣深度： _____公尺	採樣深度： _____公尺
*水深介於 1.5~3.0 公尺 (水深 1/5、4/5 處)	_____、_____公尺	_____、_____公尺	_____、_____公尺
*水深> 3.0 公尺 (水深 1/5、3/5、4/5 處)	_____、_____、_____公尺	_____、_____、_____公尺	_____、_____、_____公尺

採樣位置示意圖

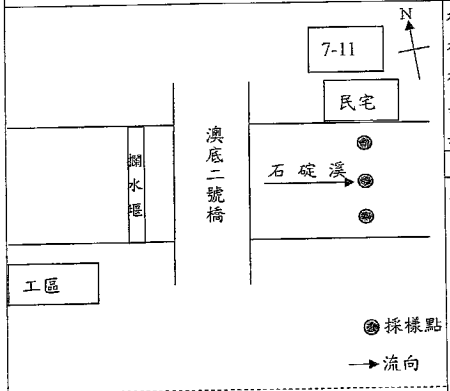

*圖示需註明水流方向、採樣斷面(左中右 3 採樣點)位置。
*描述之可能污染源，需於圖中標明與採樣點的相關位置。

現場水體狀況

水流：☐湍急 ☑一般 ☐緩慢 ☐靜止
水質：☑澄清 ☐微濁 ☐混濁
水色：☑透明無色 ☐其他_____色
異味：☐有 ☑無
其他：☐漂流物 ☐沈澱物

採樣位置附近地貌

岸邊景觀 東向：石碇溪
西向：澳底二號橋
南向：河岸
北向：民宅
匯流情形：☐有 ☑無
可能污染源：無

審核人員：[illegible] 2015.05.04

FORM-TESP-PW-104-01 發行日期：2011.12.01 版次：2.0

SGS 台灣檢驗科技股份有限公司

附錄 IV.5-17 河川、湖泊及水庫水質採樣現場記錄表

計畫名稱：核能四廠發電工程施工期間環境調查評析	
採樣地點：澳底二號橋攔水堰上游	衛星定位座標(☑TWD97 ☐WGS84) E：343174 N：2771427
採樣日期：2015.05.04	採樣人員：王宗水
採樣時間：12:40～12:50	天　候：☐晴 ☑陰 ☐雨　氣溫：25.7 ℃
水樣採集：☐單一水樣 ☑混和水樣	
採樣方式：☑涉水 ☐艇筏或船隻作業 ☐橋上測定 ☐其他_____	
採樣器種類：☑伸縮式採樣器 ☐吊索懸掛水桶 ☐深層採水器 ☐其他_____	
☐湖泊、水庫採樣 採樣點水深：_____公尺	採樣深度：☐表水層(水面下 0.5 公尺處) ☐中層(水面下_____公尺處) ☐底層(底床上 1 公尺處)
☑河川採樣 河寬：6.2 公尺	是否為感潮河段：☐是 ☑否 (若為感潮河段,低平潮時間：_____) 是否為表層採樣：☑是 ☐否(如勾選「否」,請紀錄採樣深度)

採樣點：	左岸	中央	右岸
水深：	_____公尺	_____公尺	_____公尺
*水深<1.5 公尺 (水深 3/5 處)	採樣深度： _____公尺	採樣深度： _____公尺	採樣深度： _____公尺
*水深介於 1.5~3.0 公尺 (水深 1/5、4/5 處)	_____、_____公尺	_____、_____公尺	_____、_____公尺
*水深> 3.0 公尺 (水深 1/5、3/5、4/5 處)	_____、_____、_____公尺	_____、_____、_____公尺	_____、_____、_____公尺

採樣位置示意圖

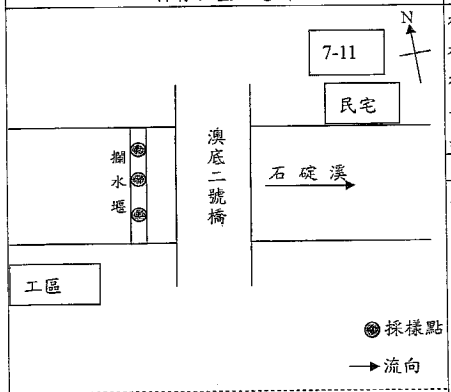

*圖示需註明水流方向、採樣斷面(左中右 3 採樣點)位置。
*描述之可能污染源，需於圖中標明與採樣點的相關位置。

現場水體狀況

水流：☐湍急 ☑一般 ☐緩慢 ☐靜止
水質：☑澄清 ☐微濁 ☐混濁
水色：☑透明無色 ☐其他_____色
異味：☐有 ☑無
其他：☐漂流物 ☐沈澱物

採樣位置附近地貌

岸邊景觀 東向：澳底二號橋
西向：石碇溪
南向：河岸
北向：民宅
匯流情形：☐有 ☑無
可能污染源：無

審核人員：[illegible] 2015.05.04

FORM-TESP-PW-104-01 發行日期：2011.12.01 版次：2.0

SGS 台灣檢驗科技股份有限公司

附錄 IV.5-20 河川、湖泊及水庫水質採樣現場記錄表

計畫名稱：核能四廠發電工程施工期間環境調查評析

採樣地點：新社大橋 | 衛星定位座標(☑TWD97 ☐WGS84) E：342978 N：2769023

採樣日期：2015.05.04 | 採樣人員：王崇丞

採樣時間：13:45 ~ 13:55 | 天　候：☐晴 ☑陰 ☐雨　氣溫：25.6 ℃

水樣採集：☑單一水樣 ☐混和水樣

採樣方式：☐涉水 ☐艇筏或船隻作業 ☑橋上測定 ☐其他_____

採樣器種類：☐伸縮式採樣器 ☑吊索懸掛水桶 ☐深層採水器 ☐其他_____

☐湖泊、水庫採樣　採樣點水深：_____公尺

採樣深度：☐表水層(水面下 0.5 公尺處) ☐中層(水面下_____公尺處) ☐底層(底床上 1 公尺處)

☑河川採樣　河寬：42.0 公尺

是否為感潮河段：☐是 ☑否 (若為感潮河段,低平潮時間：_____)

是否為表層採樣：☑是 ☐否(如勾選「否」，請紀錄採樣深度)

採樣點：	左岸	中央	右岸
水深：	_____公尺	_____公尺	_____公尺
*水深<1.5 公尺 (水深 3/5 處)	採樣深度：_____公尺	採樣深度：_____公尺	採樣深度：_____公尺
*水深介於 1.5~3.0 公尺 (水深 1/5、4/5 處)	_____、_____公尺	_____、_____公尺	_____、_____公尺
*水深> 3.0 公尺 (水深 1/5、3/5、4/5 處)	_____、_____、_____公尺	_____、_____、_____公尺	_____、_____、_____公尺

採樣位置示意圖

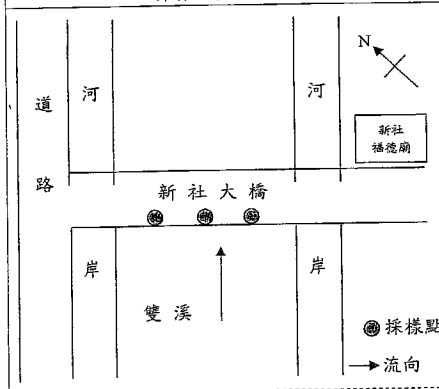

*圖示需註明水流方向、採樣斷面(左中右 3 採樣點)位置。
*描述之可能污染源，需於圖中標明與採樣點的相關位置。

現場水體狀況

水流：☐湍急 ☑一般 ☐緩慢 ☐靜止
水質：☑澄清 ☐微濁 ☐混濁
水色：☑透明無色 ☐其他_____色
異味：☐有 ☑無
其他：☐漂流物 ☐沈澱物

採樣位置附近地貌

岸邊景觀 東向：雙溪
西向：雙溪
南向：雙溪
北向：道路
匯流情形：☐有 ☑無
可能污染源：無

審核人員：陳孟廣 2015.05.04

FORM-TESP-PW-104-01 發行日期：2011.12.01 版次：2.0

SGS 台灣檢驗科技股份有限公司

附錄 IV.5-19 河川、湖泊及水庫水質採樣現場記錄表

計畫名稱：核能四廠發電工程施工期間環境調查評析

採樣地點：貢寮國小 | 衛星定位座標(☑TWD97 ☐WGS84) E：342372 N：2768331

採樣日期：2015.05.04 | 採樣人員：王崇丞

採樣時間：13:20 ~ 13:30 | 天　候：☐晴 ☑陰 ☐雨　氣溫：25.6 ℃

水樣採集：☑單一水樣 ☑混和水樣

採樣方式：☑涉水 ☐艇筏或船隻作業 ☑橋上測定 ☐其他_____

採樣器種類：☑伸縮式採樣器 ☑吊索懸掛水桶 ☐深層採水器 ☐其他_____

☐湖泊、水庫採樣　採樣點水深：_____公尺

採樣深度：☐表水層(水面下 0.5 公尺處) ☐中層(水面下_____公尺處) ☐底層(底床上 1 公尺處)

☑河川採樣　河寬：25.4 公尺

是否為感潮河段：☐是 ☑否 (若為感潮河段,低平潮時間：_____)

是否為表層採樣：☑是 ☐否(如勾選「否」，請紀錄採樣深度)

採樣點：	左岸	中央	右岸
水深：	_____公尺	_____公尺	_____公尺
*水深<1.5 公尺 (水深 3/5 處)	採樣深度：_____公尺	採樣深度：_____公尺	採樣深度：_____公尺
*水深介於 1.5~3.0 公尺 (水深 1/5、4/5 處)	_____、_____公尺	_____、_____公尺	_____、_____公尺
*水深> 3.0 公尺 (水深 1/5、3/5、4/5 處)	_____、_____、_____公尺	_____、_____、_____公尺	_____、_____、_____公尺

採樣位置示意圖

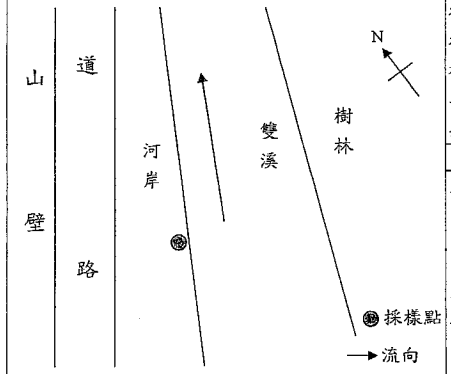

*圖示需註明水流方向、採樣斷面(左中右 3 採樣點)位置。
*描述之可能污染源，需於圖中標明與採樣點的相關位置。

現場水體狀況

水流：☐湍急 ☑一般 ☐緩慢 ☐靜止
水質：☑澄清 ☐微濁 ☐混濁
水色：☑透明無色 ☐其他_____色
異味：☐有 ☑無
其他：☐漂流物 ☐沈澱物

採樣位置附近地貌

岸邊景觀 東向：堤防內
西向：堤防內
南向：廠區道路
北向：樹林
匯流情形：☐有 ☑無
可能污染源：無

審核人員：陳孟廣 2015.05.04

FORM-TESP-PW-104-01 發行日期：2011.12.01 版次：2.0

SGS 台灣檢驗科技股份有限公司

附錄 IV.5-22 河川、湖泊及水庫水質採樣現場記錄表

計畫名稱：核能四廠發電工程施工期間環境調查評析

採樣地點：石碇溪廠界 | 衛星定位座標(☑TWD97 ☐WGS84) E：342392 N：2772007

採樣日期：2015.06.12 | 採樣人員：[illegible]

採樣時間：09:25~09:45 | 天候：☑晴 ☐陰 ☐雨 氣溫：29.4℃

水樣採集：☑單一水樣 ☐混和水樣

採樣方式：☑涉水 ☐艇筏或船隻作業 ☐橋上測定 ☐其他_____

採樣器種類：☐伸縮式採樣器 ☑吊索懸掛水桶 ☐深層採水器 ☐其他_____

☐湖泊、水庫採樣 採樣點水深：_____公尺

採樣深度：☐表水層(水面下0.5公尺處) ☑中層(水面下_____公尺處) ☐底層(底床上1公尺處)

☑河川採樣 河寬：1.2公尺

是否為感潮河段：☐是 ☑否 (若為感潮河段,低平潮時間：_____)

是否為表層採樣：☑是 ☐否(如勾選「否」，請紀錄採樣深度)

採樣點：	左岸	中央	右岸
水深：	_____公尺	_____公尺	_____公尺
*水深<1.5公尺 (水深3/5處)	採樣深度：_____公尺	採樣深度：_____公尺	採樣深度：_____公尺
*水深介於1.5~3.0公尺 (水深1/5、4/5處)	_____、_____公尺	_____、_____公尺	_____、_____公尺
*水深>3.0公尺 (水深1/5、3/5、4/5處)	_____、_____、_____公尺	_____、_____、_____公尺	_____、_____、_____公尺

採樣位置示意圖

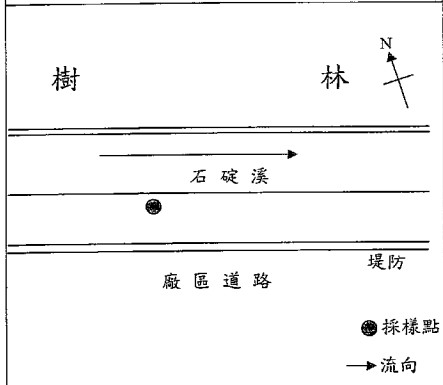

*圖示需註明水流方向、採樣斷面(左中右3採樣點)位置。
*描述之可能污染源，需於圖中標明與採樣點的相關位置。

現場水體狀況

水流：☑湍急 ☐一般 ☐緩慢 ☐靜止
水質：☑澄清 ☐微濁 ☐混濁
水色：☑透明無色 ☐其他_____色
異味：☐有 ☑無
其他：☐漂流物 ☐沈澱物

採樣位置附近地貌

岸邊景觀 東向：堤防內
西向：堤防內
南向：廠區道路
北向：樹林
匯流情形：☐有 ☑無
可能污染源：無

審核人員：[illegible]

FORM-TESP-PW-104-01 發行日期：2011.12.01 版次：2.0

SGS 台灣檢驗科技股份有限公司

附錄 IV.5-21 河川、湖泊及水庫水質採樣現場記錄表

計畫名稱：核能四廠發電工程施工期間環境調查評析

採樣地點：上游水文站 | 衛星定位座標(☑TWD97 ☐WGS84) E：314994 N：2772587

採樣日期：2015.06.12 | 採樣人員：[illegible]

採樣時間：08:50~09:10 | 天候：☑晴 ☐陰 ☐雨 氣溫：29.2℃

水樣採集：☐單一水樣 ☑混和水樣

採樣方式：☐涉水 ☐艇筏或船隻作業 ☑橋上測定 ☐其他_____

採樣器種類：☐伸縮式採樣器 ☑吊索懸掛水桶 ☐深層採水器 ☐其他_____

☐湖泊、水庫採樣 採樣點水深：_____公尺

採樣深度：☐表水層(水面下0.5公尺處) ☑中層(水面下_____公尺處) ☐底層(底床上1公尺處)

☑河川採樣 河寬：5.3公尺

是否為感潮河段：☐是 ☑否 (若為感潮河段,低平潮時間：_____)

是否為表層採樣：☑是 ☐否(如勾選「否」，請紀錄採樣深度)

採樣點：	左岸	中央	右岸
水深：	_____公尺	_____公尺	_____公尺
*水深<1.5公尺 (水深3/5處)	採樣深度：_____公尺	採樣深度：_____公尺	採樣深度：_____公尺
*水深介於1.5~3.0公尺 (水深1/5、4/5處)	_____、_____公尺	_____、_____公尺	_____、_____公尺
*水深>3.0公尺 (水深1/5、3/5、4/5處)	_____、_____、_____公尺	_____、_____、_____公尺	_____、_____、_____公尺

採樣位置示意圖

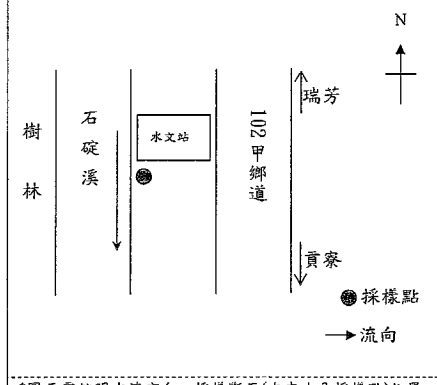

*圖示需註明水流方向、採樣斷面(左中右3採樣點)位置。
*描述之可能污染源，需於圖中標明與採樣點的相關位置。

現場水體狀況

水流：☐湍急 ☑一般 ☐緩慢 ☐靜止
水質：☑澄清 ☐微濁 ☐混濁
水色：☑透明無色 ☐其他_____色
異味：☐有 ☑無
其他：☐漂流物 ☐沈澱物

採樣位置附近地貌

岸邊景觀 東向：102甲鄉道
西向：樹林
南向：石碇溪
北向：水文站
匯流情形：☐有 ☑無
可能污染源：無

審核人員：[illegible]

FORM-TESP-PW-104-01 發行日期：2011.12.01 版次：2.0

SGS 台灣檢驗科技股份有限公司

附錄 IV.5-24 河川、湖泊及水庫水質採樣現場記錄表

計畫名稱：核能四廠發電工程施工期間環境調查評析

採樣地點：澳底二號橋攔水堰上游

衛星定位座標(☑TWD97 ☐WGS84)
E：343174 N：2771427

採樣日期：2015.06.12

採樣人員：王勇正

採樣時間：10:25-10:35

天候：☑晴 ☐陰 ☐雨 氣溫：29.6℃

水樣採集：☐單一水樣 ☑混和水樣

採樣方式：☑涉水 ☐艇筏或船隻作業 ☐橋上測定 ☐其他_____

採樣器種類：☑伸縮式採樣器 ☐吊索懸掛水桶 ☐深層採水器 ☐其他_____

☐湖泊、水庫採樣
採樣點水深：_____公尺

採樣深度：☐表水層(水面下 0.5 公尺處)
☐中層(水面下_____公尺處)
☐底層(底床上 1 公尺處)

☑河川採樣
河寬：6.2 公尺

是否為感潮河段：☐是 ☑否
(若為感潮河段,低平潮時間：_____)
是否為表層採樣：☑是 ☐否(如勾選「否」，請紀錄採樣深度)

採樣點：	左岸	中央	右岸
水深：	_____公尺	_____公尺	_____公尺
*水深<1.5 公尺 (水深 3/5 處)	採樣深度：_____公尺	採樣深度：_____公尺	採樣深度：_____公尺
*水深介於 1.5~3.0 公尺 (水深 1/5、4/5 處)	_____、_____公尺	_____、_____公尺	_____、_____公尺
*水深> 3.0 公尺 (水深 1/5、3/5、4/5 處)	_____、_____、_____公尺	_____、_____、_____公尺	_____、_____、_____公尺

採樣位置示意圖

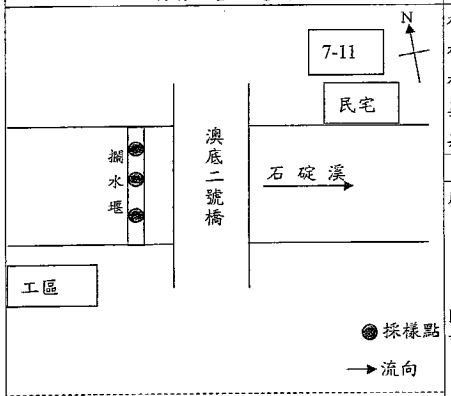

*圖示需註明水流方向、採樣斷面(左中右 3 採樣點)位置。
*描述之可能污染源，需於圖中標明與採樣點的相關位置。

現場水體狀況
水流：☐湍急 ☑一般 ☐緩慢 ☐靜止
水質：☑澄清 ☐微濁 ☐混濁
水色：☑透明無色 ☐其他_____色
異味：☐有 ☑無
其他：☐漂流物 ☐沈澱物

採樣位置附近地貌
岸邊景觀 東向：澳底二號橋
西向：石碇溪
南向：河岸
北向：民宅
匯流情形：☐有 ☑無
可能污染源：無

審核人員：王崇正 6/17

FORM-TESP-PW-104-01 發行日期：2011.12.01 版次：2.0

SGS 台灣檢驗科技股份有限公司

附錄 IV.5-23 河川、湖泊及水庫水質採樣現場記錄表

計畫名稱：核能四廠發電工程施工期間環境調查評析

採樣地點：支流暗渠上游 (沼澤區)

衛星定位座標(☑TWD97 ☐WGS84)
E：342659 N：2771965

採樣日期：2015.06.12

採樣人員：王勇正

採樣時間：09:55-10:20

天候：☑晴 ☐陰 ☐雨 氣溫：29.7℃

水樣採集：☑單一水樣 ☐混和水樣

採樣方式：☐涉水 ☐艇筏或船隻作業 ☑橋上測定 ☐其他_____

採樣器種類：☐伸縮式採樣器 ☑吊索懸掛水桶 ☐深層採水器 ☐其他_____

☐湖泊、水庫採樣
採樣點水深：_____公尺

採樣深度：☐表水層(水面下 0.5 公尺處)
☐中層(水面下_____公尺處)
☐底層(底床上 1 公尺處)

☑河川採樣
河寬：23.6 公尺

是否為感潮河段：☐是 ☑否
(若為感潮河段,低平潮時間：_____)
是否為表層採樣：☑是 ☐否(如勾選「否」，請紀錄採樣深度)

採樣點：	左岸	中央	右岸
水深：	_____公尺	_____公尺	_____公尺
*水深<1.5 公尺 (水深 3/5 處)	採樣深度：_____公尺	採樣深度：_____公尺	採樣深度：_____公尺
*水深介於 1.5~3.0 公尺 (水深 1/5、4/5 處)	_____、_____公尺	_____、_____公尺	_____、_____公尺
*水深> 3.0 公尺 (水深 1/5、3/5、4/5 處)	_____、_____、_____公尺	_____、_____、_____公尺	_____、_____、_____公尺

採樣位置示意圖

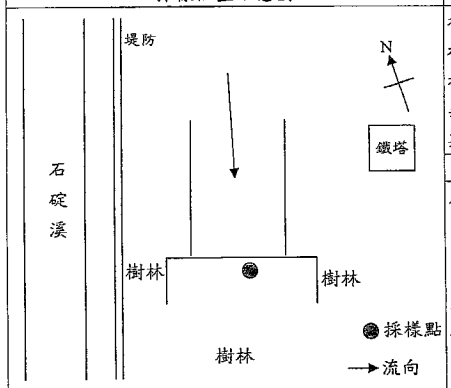

*圖示需註明水流方向、採樣斷面(左中右 3 採樣點)位置。
*描述之可能污染源，需於圖中標明與採樣點的相關位置。

現場水體狀況
水流：☐湍急 ☐一般 ☑緩慢 ☐靜止
水質：☐澄清 ☑微濁 ☐混濁
水色：☐透明無色 ☑其他 微黃 色
異味：☐有 ☑無
其他：☐漂流物 ☐沈澱物

採樣位置附近地貌
岸邊景觀 東向：樹林
西向：樹林
南向：樹林
北向：石碇溪支流
匯流情形：☐有 ☑無
可能污染源：無

審核人員：王崇正 6/12

FORM-TESP-PW-104-01 發行日期：2011.12.01 版次：2.0

SGS 台灣檢驗科技股份有限公司

附錄 IV.5-26 河川、湖泊及水庫水質採樣現場記錄表

計畫名稱：核能四廠發電工程施工期間環境調查評析

採樣地點：貢寮國小 | 衛星定位座標(☑TWD97 ☐WGS84) E：342372 N：2768331

採樣日期：2015.06.12 | 採樣人員：[illegible]

採樣時間：11:25~11:35 | 天　候：☑晴 ☐陰 ☐雨　氣溫：29.7℃

水樣採集：☑單一水樣 ☐混和水樣

採樣方式：☐涉水 ☐艇筏或船隻作業 ☑橋上測定 ☐其他_____

採樣器種類：☐伸縮式採樣器 ☑吊索懸掛水桶 ☐深層採水器 ☐其他_____

☐湖泊、水庫採樣　採樣點水深：_____公尺

採樣深度：☐表水層(水面下0.5公尺處) ☐中層(水面下_____公尺處) ☑底層(底床上1公尺處)

☑河川採樣　河寬：15.8公尺

是否為感潮河段：☐是 ☑否 (若為感潮河段,低平潮時間：_____)

是否為表層採樣：☐是 ☐否(如勾選「否」，請紀錄採樣深度)

採樣點：	左岸	中央	右岸
水深：	_____公尺	_____公尺	_____公尺
*水深<1.5公尺 (水深3/5處)	採樣深度：_____公尺	採樣深度：_____公尺	採樣深度：_____公尺
*水深介於1.5~3.0公尺 (水深1/5、4/5處)	_____、_____公尺	_____、_____公尺	_____、_____公尺
*水深>3.0公尺 (水深1/5、3/5、4/5處)	_____、_____、_____公尺	_____、_____、_____公尺	_____、_____、_____公尺

採樣位置示意圖

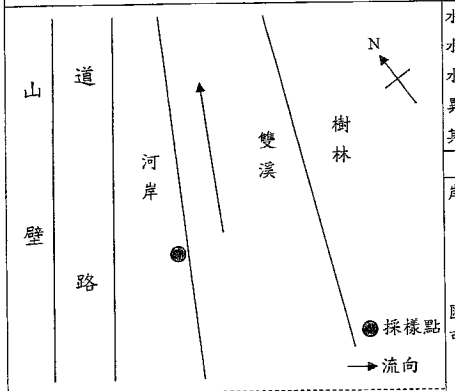

*圖示需註明水流方向、採樣斷面(左中右3採樣點)位置。
*描述之可能污染源，需於圖中標明與採樣點的相關位置。

現場水體狀況

水流：☐湍急 ☑一般 ☐緩慢 ☐靜止
水質：☑澄清 ☐微濁 ☐混濁
水色：☑透明無色 ☐其他_____色
異味：☐有 ☑無
其他：☐漂流物 ☐沈澱物

採樣位置附近地貌

岸邊景觀 東向：堤防內
西向：堤防內
南向：廠區道路
北向：樹林
匯流情形：☐有 ☑無
可能污染源：無

審核人員：[illegible] 6/12

FORM-TESP-PW-104-01 發行日期：2011.12.01 版次：2.0

SGS 台灣檢驗科技股份有限公司

附錄 IV.5-25 河川、湖泊及水庫水質採樣現場記錄表

計畫名稱：核能四廠發電工程施工期間環境調查評析

採樣地點：澳底二號橋 | 衛星定位座標(☑TWD97 ☐WGS84) E：343188 N：2771449

採樣日期：2015.06.12 | 採樣人員：[illegible]

採樣時間：11:05~11:20 | 天　候：☑晴 ☐陰 ☐雨　氣溫：29.6℃

水樣採集：☐單一水樣 ☑混和水樣

採樣方式：☑涉水 ☐艇筏或船隻作業 ☐橋上測定 ☐其他_____

採樣器種類：☑伸縮式採樣器 ☐吊索懸掛水桶 ☐深層採水器 ☐其他_____

☐湖泊、水庫採樣　採樣點水深：_____公尺

採樣深度：☐表水層(水面下0.5公尺處) ☐中層(水面下_____公尺處) ☐底層(底床上1公尺處)

☑河川採樣　河寬：19.9公尺

是否為感潮河段：☐是 ☑否 (若為感潮河段,低平潮時間：_____)

是否為表層採樣：☑是 ☐否(如勾選「否」，請紀錄採樣深度)

採樣點：	左岸	中央	右岸
水深：	_____公尺	_____公尺	_____公尺
*水深<1.5公尺 (水深3/5處)	採樣深度：_____公尺	採樣深度：_____公尺	採樣深度：_____公尺
*水深介於1.5~3.0公尺 (水深1/5、4/5處)	_____、_____公尺	_____、_____公尺	_____、_____公尺
*水深>3.0公尺 (水深1/5、3/5、4/5處)	_____、_____、_____公尺	_____、_____、_____公尺	_____、_____、_____公尺

採樣位置示意圖

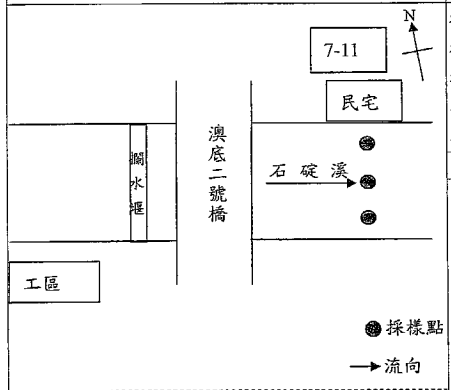

*圖示需註明水流方向、採樣斷面(左中右3採樣點)位置。
*描述之可能污染源，需於圖中標明與採樣點的相關位置。

現場水體狀況

水流：☐湍急 ☑一般 ☐緩慢 ☐靜止
水質：☑澄清 ☐微濁 ☐混濁
水色：☑透明無色 ☐其他_____色
異味：☐有 ☑無
其他：☐漂流物 ☐沈澱物

採樣位置附近地貌

岸邊景觀 東向：石碇溪
西向：澳底二號橋
南向：河岸
北向：民宅
匯流情形：☐有 ☑無
可能污染源：無

審核人員：[illegible] 6/12

FORM-TESP-PW-104-01 發行日期：2011.12.01 版次：2.0

SGS 台灣檢驗科技股份有限公司

附錄 IV.5-27 河川、湖泊及水庫水質採樣現場記錄表

計畫名稱：核能四廠發電工程施工期間環境調查評析

採樣地點：新社大橋　衛星定位座標(☑TWD97 ☐WGS84) E：342978 N：2769023

採樣日期：[illegible]　採樣人員：[illegible]

採樣時間：[illegible]　天　候：☑晴 ☐陰 ☐雨　氣溫：29.7 °C

水樣採集：☐單一水樣 ☑混和水樣

採樣方式：☐涉水 ☐槳筏或船隻作業 ☑橋上測定 ☐其他

採樣器種類：☐伸縮式採樣器 ☑吊索懸掛水桶 ☐深層採水器 ☐其他

☐湖泊、水庫採樣　採樣深度：☐表水層(水面下0.5公尺處) ☑中層(水面下＿公尺處) ☑底層(底床上1公尺處)

採樣點水深：＿公尺

☑河川採樣　是否為感潮河段：☐是 ☑否 (若為感潮河段,低平潮時間：＿)

河寬：[illegible]公尺　是否為表層採樣：☑是 ☐否(如勾選「否」,請紀錄採樣深度)

採樣點：左岸 ＿公尺　中央 ＿公尺　右岸 ＿公尺

水深：

*水深<1.5公尺(水深3/5處)　採樣深度：＿公尺

*水深介於1.5~3.0公尺(水深1/5、4/5處)　採樣深度：＿公尺、＿公尺

*水深>3.0公尺(水深1/5、3/5、4/5處)　採樣深度：＿公尺、＿公尺、＿公尺

採樣位置示意圖

*圖示需註明水流方向、採樣斷面(左中右3採樣點)位置。

*描述之可能污染源，需於圖中標明與採樣點的相關位置。

現場水體狀況

水流：☐湍急 ☑一般 ☐緩慢 ☐靜止

水質：☑澄清 ☐微濁 ☐混濁

水色：☑透明無色 ☐其他＿色

異味：☐有 ☑無

其他：☐漂流物 ☐沈澱物

採樣位置附近地貌

岸邊景觀 東向：雙溪

西向：雙溪

南向：雙溪

北向：道路

匯流情形：☐有 ☑無

可能污染源：無

審核人員：[illegible]

FORM-TESP-PW-104-01 發行日期：2011.12.01 版次：2.0

SGS

附錄 IV.5-28

台灣檢驗科技股份有限公司

行政院環保署許可證字號：環署環檢字第035號

水質樣品檢驗報告

行程代碼：FIWA150402BY6

委託單位：美商傑明工程顧問股份有限公司台灣分公司

計畫名稱：核能四廠發電工程施工期間環境調查評析

樣品基質：河川水

樣品編號：PW4010801~03、10901

採樣單位：台灣檢驗科技股份有限公司

採樣地點：河口部分

採樣時間：104年04月15日10時10分

至：104年04月15日11時00分

收樣時間：104年04月15日16時07分

報告日期：104年04月27日

報告編號：PW/2015/40108

聯絡人：林奕均

電話/傳真：02-2299-3279ext2308 / 02-2299-3261

備　註：1.本報告已由核可報告簽署人審核無誤，並簽署於內部報告文件，簽署人如下：
無機檢測類：孫宏潔(FII-03)/廖方瑜(FII-09)/陳慧文(FII-08)。
2.本報告共3頁，分離使用無效。
3.檢測項目有標示"＊"者，係指該檢測項目經環保署許可，並依公告檢測方法分析。
4.低於方法偵測極限之測定值以"ND"表示，並註明其方法偵測極限(MDL)；若高於MDL但低於檢量線最低點濃度時，以"<檢測報告最低位數單位值"表示，並括號註明其實測值。
5.本報告僅對該樣品負責，不得隨意複製及作為宣傳廣告之用。
6.採樣單位取得事業放流水採樣(不含自動混樣採水設備)(NIEA W109.51B)之許可。

聲明書：(一)茲保證本機構檢驗室分析之樣品，自本檢驗室收樣至報告發出之過程，係在委託人／申報人指示下，以本公司人員最佳之專業知能，完全依照行政院環境保護署及有關機關之標準方法及品保品管等相關規定，秉持公正、誠實進行採樣、檢測。絕無虛偽不實，如有違反，就政府機關所受損失願負連帶賠償責任之外，並接受主管機關依法令所為之行政處分及刑事處罰。
(二)吾人瞭解如自身受政府機關委任從事公務，亦屬於刑法上之公務員，並瞭解刑法上圖利罪、公務員登載不實偽造文書及貪污治罪條例之相關規定，如有違反，亦為刑法及貪污治罪條例之適用對象，願受最嚴厲之法律制裁。

公司名稱：台灣檢驗科技股份有限公司

負責人：戚觀成

檢驗室主管：

實驗室主任郭淑清

台灣檢驗科技股份有限公司 環境實驗室 實驗報告章 TEL:22993939 FAX:22993230

（第1頁，共3頁）

TWB 0351660

台灣檢驗科技股份有限公司

附錄 IV.5-29　行政院環保署許可證字號：環署環檢字第035號

樣品檢驗報告

樣品編號： PW4010801~03、10901

認證	序號	樣品編號 檢驗項目	檢驗方法	MDL	單位	PW4010801 雙溪河口 (345269;2768235)	PW4010802 鹽寮溪河口 (343364;2770589)	PW4010803 石碇溪河口 (343652;2771367)	PW4010901 運送空白	-	-	-	-	-	-
	1	鹽度	NIEA W447.20C	-	psu	1.2	0.4	5.8	-	-	-	-	-	-	-
*	2	大腸桿菌群	NIEA E202.55B	<10	CFU/100mL	3.1E+03	2.1E+03	1.7E+03	<10	-	-	-	-	-	-
*	3	生化需氧量(備註2.、3.)	NIEA W510.55B	1.0	mg/L	<1.0	1.1	<1.0	-	-	-	-	-	-	-
*	4	懸浮固體	NIEA W210.58A	1.25	mg/L	2.4	2.1	5.4	-	-	-	-	-	-	-
	5	濁度	NIEA W219.52C	0.05	NTU	1.9	2.5	1.8	-	-	-	-	-	-	-
*	6	溶氧量	NIEA W455.52C	-	mg/L	6.9	7.4	7.6	-	-	-	-	-	-	-
*	7	總磷	NIEA W427.53B	0.002	mgP/L	0.024	0.038	0.065	-	-	-	-	-	-	-
*	8	油脂	NIEA W506.21B	1.0	mg/L	<1.0	<1.0	<1.0	-	-	-	-	-	-	-
-	-	-	-		採樣日期：	4月15日	4月15日	4月15日	4月15日	-	-	-	-	-	-
-	-	-	-		採樣時間：	10:10	10:30	10:50	-	-	-	-	-	-	-
-	-	-	-		天氣：	晴	晴	晴	晴	-	-	-	-	-	-
		以下空白													

備註
1.菌落數若大於100以上時，數據以科學符號表示，例如1.5E+02，即為1.5×10^2。
2.PW4010801~03生化需氧量之溶氣耗氧量無法達到大於2.0mg/L方法規定。
3.樣品添加硝化抑制劑之使用量PW4010801：0.0032g/0.0032g/0.0031g；03：0.0029g/0.0030g/0.0028g。

台灣檢驗科技股份有限公司 環境實驗室 實驗報告章 TEL:22993939 FAX:22993230 新北市五股區新北產業園區五工路136-1號

TWB 0351661

台灣檢驗科技股份有限公司

附錄 IV.5-30　行政院環保署許可證字號：環署環檢字第035號

水質樣品檢驗報告

行程代碼：	FIWA150504BF5	採樣時間：	104年05月06日14時00分
委託單位：	美商傑明工程顧問股份有限公司台灣分公司	至：	104年05月06日14時55分
計畫名稱：	核能四廠發電工程施工期間環境調查評析	收樣時間：	104年05月06日17時25分
樣品基質：	河川水	報告日期：	104年05月26日
樣品編號：	PW5020001~03、20101	報告編號：	PW/2015/50200
採樣單位：	台灣檢驗科技股份有限公司	聯絡人：	張菁芸
採樣地點：	河口部分	電話/傳真：	02-2299-3279ext2307 / 02-2299-3261

備　註：1.本報告已由核可報告簽署人審核無誤，並簽署於內部報告文件，簽署人如下：
無機檢測類：孫宏潔(FII-03)/廖方瑜(FII-09)。
2.本報告共3頁，分離使用無效。
3.檢測項目有標示〞＊〞者，係指該檢測項目經環保署許可，並依公告檢測方法分析。
4.低於方法偵測極限之測定值以〞ND〞表示，並註明其方法偵測極限(MDL)；若高於MDL但低於檢量線最低點濃度時，以〞<檢測報告最低位數單位值〞表示，並括號註明其實測值。
5.本報告僅對該樣品負責，不得隨意複製及作為宣傳廣告之用。
6.採樣單位取得事業放流水採樣(不含自動混樣採水設備)(NIEA W109.51B)之許可。

聲明書：(一)茲保證本機構檢驗室分析之樣品，自本檢驗室收樣至報告發出之過程，係在委託人／申報人指示下，以本公司人員最佳之專業知能，完全依照行政院環境保護署及有關機關之標準方法及品保品管等相關規定，秉持公正、誠實進行採樣、檢測。絕無虛偽不實，如有違反，就政府機關所受損失願負連帶賠償責任之外，並接受主管機關依法令所為之行政處分及刑事處罰。
(二)吾人瞭解如自身受政府機關委任從事公務，亦屬於刑法上之公務員，並瞭解刑法上圖利罪、公務員登載不實罪、偽造文書及貪污治罪條例之相關規定，如有違反，亦為刑法及貪污治罪條例之適用對象，願受最嚴厲之法律制裁。

公司名稱：台灣檢驗科技股份有限公司
負責人：戚觀成
檢驗室主管：

實驗室 主任郭淑清

台灣檢驗科技股份有限公司 環境實驗室 實驗報告章 TEL:22993939 FAX:22993230 新北市五股區新北產業園區五工路136-1號

TWB 5044263

台灣檢驗科技股份有限公司

附錄 IV.5-31　行政院環保署許可證字號:環署環檢字第035號

樣品檢驗報告

樣品編號： PW5020001~03、20101

認證	序號	樣品編號 檢驗項目	檢驗方法	MDL	單位	PW5020001 雙溪河口 (345269;2768235)	PW5020002 鹽寮溪河口 (343364;2770589)	PW5020003 石碇溪河口 (343652;2771567)	PW5020101 運送空白	-	-	-	-	-	-
	1	鹽度	NIEA W447.20C	-	psu	0.6	0.3	6.7	-	-	-	-	-	-	-
*	2	大腸桿菌群	NIEA E202.55B	<10	CFU/100mL	5.5E+03	3.0E+04	9.0E+03	<10	-	-	-	-	-	-
*	3	生化需氧量(備註2、3.)	NIEA W510.55B	1.0	mg/L	1.3	1.0	<1.0	-	-	-	-	-	-	-
*	4	懸浮固體	NIEA W210.58A	1.25	mg/L	7.2	9.8	7.7	-	-	-	-	-	-	-
	5	濁度	NIEA W219.52C	0.05	NTU	13	7.4	3.1	-	-	-	-	-	-	-
*	6	溶氧量	NIEA W455.52C	-	mg/L	8.9	6.0	7.6	-	-	-	-	-	-	-
*	7	總磷	NIEA W427.53B	0.002	mg P/L	0.055	0.057	0.064	-	-	-	-	-	-	-
*	8	油脂	NIEA W506.21B	1.0	mg/L	<1.0	<1.0	<1.0	-	-	-	-	-	-	-
-	-	-	-		採樣日期：	5月6日	5月6日	5月6日	5月6日	-	-	-	-	-	-
-	-	-	-		採樣時間：	14:00	14:25	14:45	-	-	-	-	-	-	-
-	-	-	-		天氣：	晴	晴	晴	晴	-	-	-	-	-	-
		以下空白													

備註
1.菌落數若大於100以上時，數據以科學符號表示，例如1.5E+02，即為1.5×10^2。
2.PW5020001~03生化需氧量之溶氧耗氧量無法達到大於2.0mg/L方法規定。
3.樣品添加硝化抑制劑之使用量PW5020001：0.0031g/0.0029g/0.0030g；02：0.0030g/0.0031g/0.0030g；03：0.0030g/0.0030g/0.0028g。

台灣檢驗科技股份有限公司 環境實驗室 實驗報告章 TEL:22993939 FAX:22993230

台灣檢驗科技股份有限公司

附錄 IV.5-32　行政院環保署許可證字號：環署環檢字第035號

水質樣品檢驗報告

行程代碼： FIWA150616BM4
委託單位： 美商傑明工程顧問股份有限公司台灣分公司
計畫名稱： 核能四廠發電工程施工期間環境調查評析
樣品基質： 河川水
樣品編號： PW6090801~03、90901
採樣單位： 台灣檢驗科技股份有限公司
採樣地點： 河口部分

採樣時間： 104年06月17日13時30分
至： 104年06月17日14時35分
收樣時間： 104年06月17日15時48分
報告日期： 104年07月03日
報告編號： PW/2015/60908
聯絡人： 張菁芸
電話/傳真： 02-2299-3279ext2307 / 02-2299-3261

備　註：1.本報告已由核可報告簽署人審核無誤，並簽署於內部報告文件，簽署人如下：
無機檢測類：孫宏潔(FII-03)/廖方瑜(FII-09)。
2.本報告共3頁，分離使用無效。
3.檢測項目有標示"＊"者，係指該檢測項目經環保署許可，並依公告檢測方法分析。
4.低於方法偵測極限之測定值以"ND"表示，並註明其方法偵測極限(MDL)；若高於MDL但低於檢量線最低點濃度時，以"<檢測報告最低位數單位值"表示，並括號註明其實測值。
5.本報告僅對該樣品負責，不得隨意複製及作為宣傳廣告之用。
6.採樣單位取得事業放流水採樣(不含自動混樣採水設備)(NIEA W109.51B)之許可。

聲明書：(一)茲保證本機構檢驗室分析之樣品，自本檢驗室收樣至報告發出之過程，係在委託人／申報人指示下，以本公司人員最佳之專業知能，完全依照行政院環境保護署及有關機關之標準方法及品保品管等相關規定，秉持公正、誠實進行採樣、檢測。絕無虛偽不實，如有違反，就政府機關所受損失願負連帶賠償責任之外，並接受主管機關依法令所為之行政處分及刑事處罰。
(二)吾人瞭解如自身受政府機關委任從事公務，亦屬於刑法上之公務員，並瞭解刑法上圖利罪、公務員登載不實偽造文書及貪污治罪條例之相關規定，如有違反，亦為刑法及貪污治罪條例之適用對象，願受最嚴厲之法律制裁。

公司名稱：台灣檢驗科技股份有限公司
負責人：戚觀成
檢驗室主管：

實驗室 主任郭淑清

台灣檢驗科技股份有限公司 環境實驗室 實驗報告章 TEL:22993939 FAX:22993230

SGS

附錄 IV.5-33 台灣檢驗科技股份有限公司

行政院環保署許可證字號:環署環檢字第035號

樣品檢驗報告

樣品編號： PW6090801~03、90901

認證	序號	樣品編號 檢驗項目	檢驗方法	MDL	單位	PW6090801 石碇溪河口 (343652;2771567)	PW6090802 雙溪河口 (345269;2768235)	PW6090803 鹽寮溪河口 (343364;2770589)	PW6090901 運送空白	-	-	-	-	-	-
	1	鹽度	NIEA W447.20C	-	psu	20.9	24.9	0.5	-	-	-	-	-	-	-
*	2	大腸桿菌群	NIEA E202.55B	<10	CFU/100mL	15	2.7E+04	9.5E+02	<10	-	-	-	-	-	-
*	3	生化需氧量(備註2.)	NIEA W510.55B	1.0	mg/L	<1.0	1.3	1.1	-	-	-	-	-	-	-
*	4	懸浮固體	NIEA W210.58A	1.25	mg/L	27.4	29.4	12.5	-	-	-	-	-	-	-
	5	濁度	NIEA W219.52C	0.05	NTU	4.2	9.9	5.2	-	-	-	-	-	-	-
*	6	溶氧量	NIEA W455.52C	-	mg/L	7.6	6.5	7.9	-	-	-	-	-	-	-
*	7	總磷	NIEA W427.53B	0.002	mg P/L	0.073	0.031	0.051	-	-	-	-	-	-	-
*	8	油脂	NIEA W306.21B	1.0	mg/L	<1.0	<1.0	<1.0	-	-	-	-	-	-	-
-	-	-	-		採樣日期：	6月17日	6月17日	6月17日	6月17日	-	-	-	-	-	-
-	-	-	-		採樣時間：	13:30	14:05	14:25	-	-	-	-	-	-	-
-	-	-	-		天氣：	晴	晴	晴	晴	-	-	-	-	-	-
		以下空白													

備註
1.菌落數若大於100以上時，數據以科學符號表示，例如1.5E+02，即為1.5×10^{2}。
2.PW6090801~03生化需氧量之溶氧耗氧量無法達到大於2.0mg/L方法規定。

台灣檢驗科技股份有限公司 環境實驗室 實驗報告章 TEL:22993939 FAX:22993230

SGS 台灣檢驗科技股份有限公司

附錄 IV.5-34 河川、湖泊及水庫水質採樣現場記錄表

計畫名稱：接能四廠發電工程施工期間環境調查評析

採樣地點：雙溪河口

採樣日期：2011.6.17

採樣時間：10:10～10:20

水樣採集：☑單一水樣 □混和水樣

採樣方式：☑涉水 □搖筏或船隻作業 □橋上測定 □其他

採樣器種類：☑伸縮式採樣器 □吊索懸掛水桶 □深層採水器 □其他

□湖泊、水庫採樣 採樣深度：□表水層(水面下 0.5 公尺處) □中層(水面下 公尺處) □底層(底床上 1 公尺處)

採樣點水深： 公尺

☑河川採樣 是否為感潮河段：☑是 □否 (若為感潮河段，低平潮時間： 10:5上)

河寬：約5.5 公尺 是否為表層採樣：☑是 □否(如勾選「否」，請紀錄採樣深度)

採樣點： 左岸 公尺 中央 公尺 右岸 公尺

水深： 採樣深度： 公尺 採樣深度： 公尺 採樣深度： 公尺

*水深<1.5 公尺 (水深 3/5 處) 公尺

*水深介於 1.5~3.0 公尺 (水深 1/5、4/5 處) 公尺 公尺

*水深> 3.0 公尺 (水深 1/5、3/5、4/5 處) 公尺 公尺 公尺

採樣位置示意圖

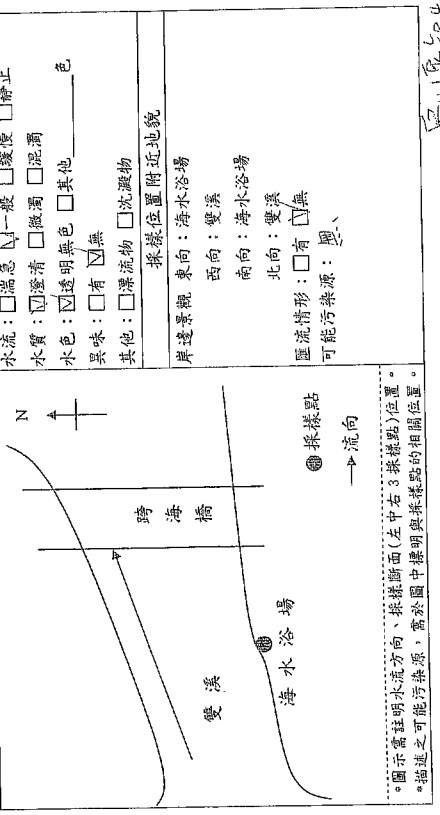

現場水體狀況

水流：□湍急 ☑一般 □緩慢 □靜止

水質：☑澄清 □微濁 □混濁

水色：☑透明無色 □其他 色

異味：□有 ☑無

其他：□漂流物 □沈澱物

採樣位置附近地貌

岸邊景觀 東向：海水浴場 西向：雙溪 南向：海水浴場 北向：雙溪

匯流情形：□有 ☑無

可能污染源：無、

*圖示需註明水流方向、採樣斷面(左中右3採樣點)位置。

*描述之可能污染源，需於圖中標明與採樣點的相關位置。

審核人員：

FORM-TESP-PW-104-01 發行日期：2011.12.01 版次：2.0

SGS 台灣檢驗科技股份有限公司

附錄 IV.5-36 河川、湖泊及水庫水質採樣現場記錄表

計畫名稱：核能四廠發電工程施工期間環境調查評析

採樣地點：石碇溪河口 | 衛星定位座標(☑TWD97 ☐WGS84) E：343652 N：2771567

採樣日期：2015.04.15 | 採樣人員：王崇丞

採樣時間：10:50～11:00 | 天候：☑晴 ☐陰 ☐雨 氣溫：28.0 ℃

水樣採集：☑單一水樣 ☐混和水樣

採樣方式：☑涉水 ☐艇筏或船隻作業 ☐橋上測定 ☐其他_____

採樣器種類：☑伸縮式採樣器 ☐吊索懸掛水桶 ☐深層採水器 ☐其他_____

☐湖泊、水庫採樣 採樣點水深：_____公尺

採樣深度：☐表水層(水面下 0.5 公尺處) ☐中層(水面下_____公尺處) ☐底層(底床上 1 公尺處)

☑河川採樣 河寬：>10.1 公尺

是否為感潮河段：☑是 ☐否 (若為感潮河段，低平潮時間：10:51)

是否為表層採樣：☑是 ☐否(如勾選「否」，請紀錄採樣深度)

採樣點：	左岸	中央	右岸
水深：	_____公尺	_____公尺	_____公尺
*水深<1.5 公尺 (水深 3/5 處)	採樣深度：_____公尺	採樣深度：_____公尺	採樣深度：_____公尺
*水深介於 1.5~3.0 公尺 (水深 1/5、4/5 處)	_____、_____公尺	_____、_____公尺	_____、_____公尺
*水深> 3.0 公尺 (水深 1/5、3/5、4/5 處)	_____、_____、_____公尺	_____、_____、_____公尺	_____、_____、_____公尺

採樣位置示意圖

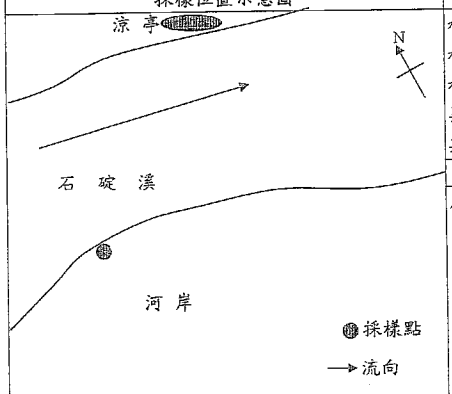

*圖示需註明水流方向、採樣斷面(左中右 3 採樣點)位置。
*描述之可能污染源，需於圖中標明與採樣點的相關位置。

現場水體狀況

水流：☐湍急 ☑一般 ☐緩慢 ☐靜止

水質：☑澄清 ☐微濁 ☐混濁

水色：☑透明無色 ☐其他_____色

異味：☐有 ☑無

其他：☐漂流物 ☐沈澱物

採樣位置附近地貌

岸邊景觀 東向：石碇溪
西向：石碇溪
南向：河岸
北向：石碇溪

匯流情形：☐有 ☑無

可能污染源：無

審核人員：

FORM-TESP-PW-104-01 發行日期：2011.12.01 版次：2.0

SGS 台灣檢驗科技股份有限公司

附錄 IV.5-35 河川、湖泊及水庫水質採樣現場記錄表

計畫名稱：核能四廠發電工程施工期間環境調查評析

採樣地點：鹽寮溪河口 | 衛星定位座標(☑TWD97 ☐WGS84) E：343364 N：2770589

採樣日期：2015.04.15 | 採樣人員：王崇丞

採樣時間：10:30～10:40 | 天候：☑晴 ☐陰 ☐雨 氣溫：28.8 ℃

水樣採集：☑單一水樣 ☐混和水樣

採樣方式：☑涉水 ☐艇筏或船隻作業 ☐橋上測定 ☐其他_____

採樣器種類：☑伸縮式採樣器 ☐吊索懸掛水桶 ☐深層採水器 ☐其他_____

☐湖泊、水庫採樣 採樣點水深：_____公尺

採樣深度：☐表水層(水面下 0.5 公尺處) ☐中層(水面下_____公尺處) ☐底層(底床上 1 公尺處)

☑河川採樣 河寬：7.15 公尺

是否為感潮河段：☑是 ☐否 (若為感潮河段，低平潮時間：10:51)

是否為表層採樣：☑是 ☐否(如勾選「否」，請紀錄採樣深度)

採樣點：	左岸	中央	右岸
水深：	_____公尺	_____公尺	_____公尺
*水深<1.5 公尺 (水深 3/5 處)	採樣深度：_____公尺	採樣深度：_____公尺	採樣深度：_____公尺
*水深介於 1.5~3.0 公尺 (水深 1/5、4/5 處)	_____、_____公尺	_____、_____公尺	_____、_____公尺
*水深> 3.0 公尺 (水深 1/5、3/5、4/5 處)	_____、_____、_____公尺	_____、_____、_____公尺	_____、_____、_____公尺

採樣位置示意圖

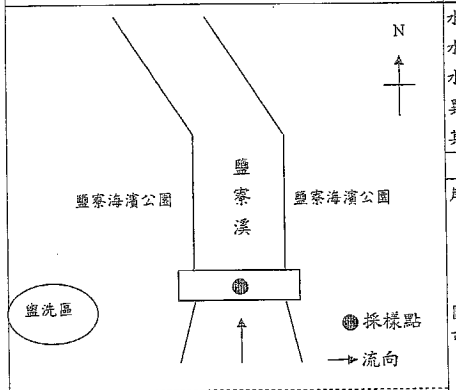

*圖示需註明水流方向、採樣斷面(左中右 3 採樣點)位置。
*描述之可能污染源，需於圖中標明與採樣點的相關位置。

現場水體狀況

水流：☐湍急 ☐一般 ☑緩慢 ☐靜止

水質：☑澄清 ☐微濁 ☐混濁

水色：☑透明無色 ☐其他_____色

異味：☐有 ☑無

其他：☐漂流物 ☐沈澱物

採樣位置附近地貌

岸邊景觀 東向：鹽寮海濱公園
西向：鹽寮海濱公園
南向：鹽寮溪
北向：鹽寮溪

匯流情形：☐有 ☑無

可能污染源：無

審核人員：

FORM-TESP-PW-104-01 發行日期：2011.12.01 版次：2.0

SGS 台灣檢驗科技股份有限公司

附錄 IV.5-38 河川、湖泊及水庫水質採樣現場記錄表

計畫名稱：核能四廠發電工程施工期間環境調查評析	
採樣地點：鹽寮溪河口	衛星定位座標(☑TWD97 ☐WGS84) E：343364 N：2770589
採樣日期：2015.05.06	採樣人員：[illegible]
採樣時間：14:25－14:35	天　候：☑晴 ☐陰 ☐雨　氣溫：25.9 ℃
水樣採集：☑單一水樣 ☐混和水樣	
採樣方式：☑涉水 ☐艇筏或船隻作業 ☐橋上測定 ☐其他＿＿＿	
採樣器種類：☑伸縮式採樣器 ☐吊索懸掛水桶 ☐深層採水器 ☐其他＿＿＿	
☐湖泊、水庫採樣 採樣點水深：＿＿公尺	採樣深度：☐表水層(水面下 0.5 公尺處) ☐中層(水面下＿＿公尺處) ☐底層(底床上 1 公尺處)
☐河川採樣 河寬：195 公尺	是否為感潮河段：☑是 ☐否 (若為感潮河段，低平潮時間：14:35) 是否為表層採樣：☑是 ☐否(如勾選「否」，請紀錄採樣深度)

採樣點：	左岸	中央	右岸
水深：	＿＿公尺	＿＿公尺	＿＿公尺
*水深<1.5 公尺 (水深 3/5 處) *水深介於 1.5~3.0 公尺 (水深 1/5、4/5 處) *水深> 3.0 公尺 (水深 1/5、3/5、4/5 處)	採樣深度： ＿＿公尺 ＿、＿公尺 ＿、＿、＿公尺	採樣深度： ＿＿公尺 ＿、＿公尺 ＿、＿、＿公尺	採樣深度： ＿＿公尺 ＿、＿公尺 ＿、＿、＿公尺

採樣位置示意圖

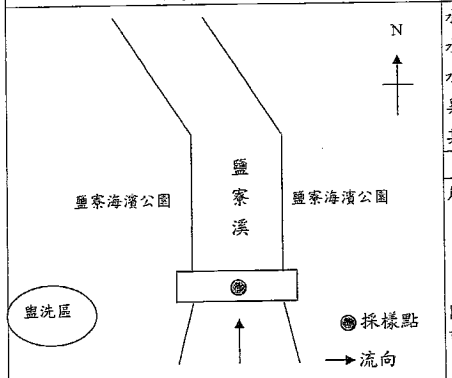

*圖示需註明水流方向、採樣斷面(左中右 3 採樣點)位置。
*描述之可能污染源，需於圖中標明與採樣點的相關位置。

現場水體狀況

水流：☐湍急 ☐一般 ☑緩慢 ☐靜止
水質：☑澄清 ☐微濁 ☐混濁
水色：☑透明無色 ☐其他＿＿色
異味：☐有 ☑無
其他：☐漂流物 ☐沈澱物

採樣位置附近地貌

岸邊景觀 東向：鹽寮海濱公園
西向：鹽寮海濱公園
南向：鹽寮溪
北向：鹽寮溪
匯流情形：☐有 ☑無
可能污染源：無

審核人員：[illegible] 5/6

FORM-TESP-PW-104-01 發行日期：2011.12.01 版次：2.0

SGS 台灣檢驗科技股份有限公司

附錄 IV.5-37 河川、湖泊及水庫水質採樣現場記錄表

計畫名稱：核能四廠發電工程施工期間環境調查評析	
採樣地點：雙溪河口	衛星定位座標(☑TWD97 ☐WGS84) E：345269 N：2768235
採樣日期：2015.05.06	採樣人員：[illegible]
採樣時間：14:00～14:10	天　候：☑晴 ☐陰 ☐雨　氣溫：25.7 ℃
水樣採集：☑單一水樣 ☐混和水樣	
採樣方式：☑涉水 ☐艇筏或船隻作業 ☐橋上測定 ☐其他＿＿＿	
採樣器種類：☑伸縮式採樣器 ☐吊索懸掛水桶 ☐深層採水器 ☐其他＿＿＿	
☐湖泊、水庫採樣 採樣點水深：＿＿公尺	採樣深度：☐表水層(水面下 0.5 公尺處) ☐中層(水面下＿＿公尺處) ☐底層(底床上 1 公尺處)
☑河川採樣 河寬：33.7 公尺	是否為感潮河段：☑是 ☐否 (若為感潮河段，低平潮時間：14:35) 是否為表層採樣：☑是 ☐否(如勾選「否」，請紀錄採樣深度)

採樣點：	左岸	中央	右岸
水深：	＿＿公尺	＿＿公尺	＿＿公尺
*水深<1.5 公尺 (水深 3/5 處) *水深介於 1.5~3.0 公尺 (水深 1/5、4/5 處) *水深> 3.0 公尺 (水深 1/5、3/5、4/5 處)	採樣深度： ＿＿公尺 ＿、＿公尺 ＿、＿、＿公尺	採樣深度： ＿＿公尺 ＿、＿公尺 ＿、＿、＿公尺	採樣深度： ＿＿公尺 ＿、＿公尺 ＿、＿、＿公尺

採樣位置示意圖

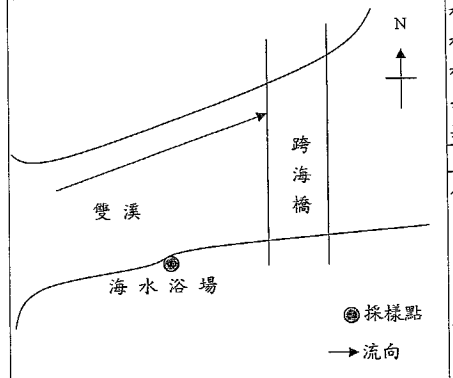

*圖示需註明水流方向、採樣斷面(左中右 3 採樣點)位置。
*描述之可能污染源，需於圖中標明與採樣點的相關位置。

現場水體狀況

水流：☐湍急 ☐一般 ☑緩慢 ☐靜止
水質：☑澄清 ☐微濁 ☐混濁
水色：☑透明無色 ☐其他＿＿色
異味：☐有 ☑無
其他：☐漂流物 ☐沈澱物

採樣位置附近地貌

岸邊景觀 東向：海水浴場
西向：雙溪
南向：海水浴場
北向：雙溪
匯流情形：☐有 ☑無
可能污染源：無

審核人員：[illegible] 5/6

FORM-TESP-PW-104-01 發行日期：2011.12.01 版次：2.0

SGS 台灣檢驗科技股份有限公司

附錄 IV.5-40 河川、湖泊及水庫水質採樣現場記錄表

計畫名稱：核能四廠發電工程施工期間環境調查評析

採樣地點：石碇溪河口 | 衛星定位座標(☑TWD97 ☐WGS84) E：343652 N：2771567

採樣日期：2015.06.17 | 採樣人員：王宏林

採樣時間：13:30～13:40 | 天　候：☑晴 ☐陰 ☐雨 氣溫：31.8 ℃

水樣採集：☑單一水樣 ☐混和水樣

採樣方式：☑涉水 ☐艇筏或船隻作業 ☐橋上測定 ☐其他＿＿＿

採樣器種類：☑伸縮式採樣器 ☐吊索懸掛水桶 ☐深層採水器 ☐其他＿＿＿

☐湖泊、水庫採樣　採樣點水深：＿＿公尺
採樣深度：☐表水層(水面下 0.5 公尺處) ☐中層(水面下＿＿公尺處) ☐底層(底床上 1 公尺處)

☑河川採樣　河寬：22.8 公尺
是否為感潮河段：☑是 ☐否 (若為感潮河段，低平潮時間：13:54)
是否為表層採樣：☑是 ☐否(如勾選「否」，請紀錄採樣深度)

採樣點：	左岸	中央	右岸
水深：	＿＿公尺	＿＿公尺	＿＿公尺
*水深<1.5 公尺 (水深 3/5 處)	採樣深度：＿＿公尺	採樣深度：＿＿公尺	採樣深度：＿＿公尺
*水深介於 1.5–3.0 公尺 (水深 1/5、4/5 處)	＿、＿公尺	＿、＿公尺	＿、＿公尺
*水深> 3.0 公尺 (水深 1/5、3/5、4/5 處)	＿、＿、＿公尺	＿、＿、＿公尺	＿、＿、＿公尺

採樣位置示意圖

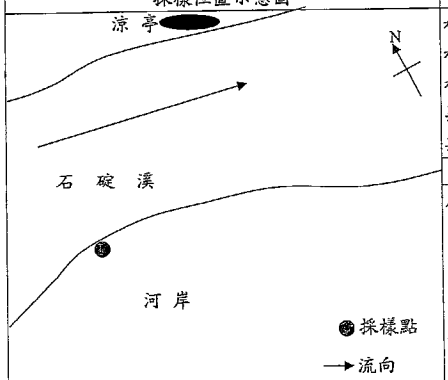

*圖示需註明水流方向、採樣斷面(左中右 3 採樣點)位置。
*描述之可能污染源，需於圖中標明與採樣點的相關位置。

現場水體狀況
水流：☐湍急 ☐一般 ☑緩慢 ☐靜止
水質：☑澄清 ☐微濁 ☐混濁
水色：☑透明無色 ☐其他＿＿色
異味：☐有 ☑無
其他：☐漂流物 ☐沈澱物

採樣位置附近地貌
岸邊景觀 東向：石碇溪
西向：石碇溪
南向：河岸
北向：石碇溪
匯流情形：☐有 ☑無
可能污染源：無

審核人員：2015.06.17

FORM-TESP-PW-104-01 發行日期：2011.12.01 版次：2.0

SGS 台灣檢驗科技股份有限公司

附錄 IV.5-39 河川、湖泊及水庫水質採樣現場記錄表

計畫名稱：核能四廠發電工程施工期間環境調查評析

採樣地點：石碇溪河口 | 衛星定位座標(☑TWD97 ☐WGS84) E：343652 N：2771567

採樣日期：2015.05.06 | 採樣人員：

採樣時間：14:45～14:55 | 天　候：☑晴 ☐陰 ☐雨 氣溫：25.5 ℃

水樣採集：☐單一水樣 ☐混和水樣

採樣方式：☐涉水 ☐艇筏或船隻作業 ☐橋上測定 ☐其他＿＿＿

採樣器種類：☐伸縮式採樣器 ☐吊索懸掛水桶 ☐深層採水器 ☐其他＿＿＿

☐湖泊、水庫採樣　採樣點水深：＿＿公尺
採樣深度：☐表水層(水面下 0.5 公尺處) ☐中層(水面下＿＿公尺處) ☐底層(底床上 1 公尺處)

☑河川採樣　河寬：22.8 公尺
是否為感潮河段：☑是 ☐否 (若為感潮河段，低平潮時間：14:35)
是否為表層採樣：☑是 ☐否(如勾選「否」，請紀錄採樣深度)

採樣點：	左岸	中央	右岸
水深：	＿＿公尺	＿＿公尺	＿＿公尺
*水深<1.5 公尺 (水深 3/5 處)	採樣深度：＿＿公尺	採樣深度：＿＿公尺	採樣深度：＿＿公尺
*水深介於 1.5–3.0 公尺 (水深 1/5、4/5 處)	＿、＿公尺	＿、＿公尺	＿、＿公尺
*水深> 3.0 公尺 (水深 1/5、3/5、4/5 處)	＿、＿、＿公尺	＿、＿、＿公尺	＿、＿、＿公尺

採樣位置示意圖

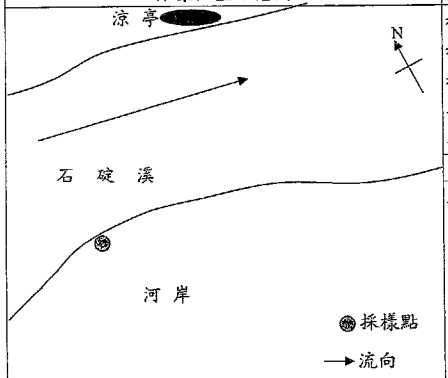

*圖示需註明水流方向、採樣斷面(左中右 3 採樣點)位置。
*描述之可能污染源，需於圖中標明與採樣點的相關位置。

現場水體狀況
水流：☐湍急 ☐一般 ☑緩慢 ☐靜止
水質：☑澄清 ☐微濁 ☐混濁
水色：☑透明無色 ☐其他＿＿色
異味：☐有 ☑無
其他：☐漂流物 ☐沈澱物

採樣位置附近地貌
岸邊景觀 東向：石碇溪
西向：石碇溪
南向：河岸
北向：石碇溪
匯流情形：☐有 ☑無
可能污染源：無

審核人員：

FORM-TESP-PW-104-01 發行日期：2011.12.01 版次：2.0

SGS 台灣檢驗科技股份有限公司

附錄 IV.5-42 河川、湖泊及水庫水質採樣現場記錄表

計畫名稱：核能四廠發電工程施工期間環境調查評析	
採樣地點：鹽寮溪河口	衛星定位座標(☑TWD97 ☐WGS84) E：343364 N：2770589
採樣日期：2015.06.17	採樣人員：王品淋
採樣時間：14:25～14:35	天　候：☑晴 ☐陰 ☐雨　氣溫：31.6 ℃
水樣採集：☑單一水樣 ☐混和水樣	
採樣方式：☑涉水 ☐艇筏或船隻作業 ☐橋上測定 ☐其他_____	
採樣器種類：☑伸縮式採樣器 ☐吊索懸掛水桶 ☐深層採水器 ☐其他_____	
☐湖泊、水庫採樣 採樣點水深：_____公尺	採樣深度：☐表水層(水面下 0.5 公尺處) ☐中層(水面下_____公尺處) ☐底層(底床上 1 公尺處)
☑河川採樣 河寬：1.95 公尺	是否為感潮河段：☑是 ☐否 (若為感潮河段，低平潮時間：13:54) 是否為表層採樣：☑是 ☐否(如勾選「否」，請紀錄採樣深度)

採樣點：	左岸	中央	右岸
水深：	_____公尺	_____公尺	_____公尺
*水深<1.5 公尺 (水深 3/5 處) *水深介於 1.5~3.0 公尺 (水深 1/5、4/5 處) *水深> 3.0 公尺 (水深 1/5、3/5、4/5 處)	採樣深度： _____公尺 _____、_____公尺 _____、_____、_____公尺	採樣深度： _____公尺 _____、_____公尺 _____、_____、_____公尺	採樣深度： _____公尺 _____、_____公尺 _____、_____、_____公尺

採樣位置示意圖

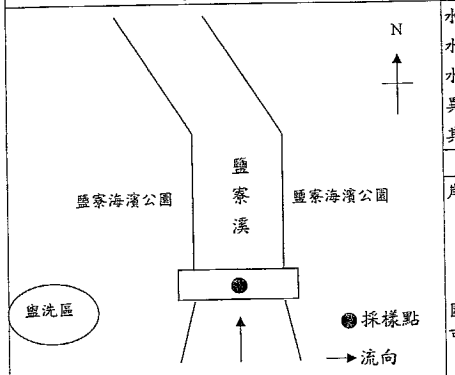

*圖示需註明水流方向、採樣斷面(左中右 3 採樣點)位置。
*描述之可能污染源，需於圖中標明與採樣點的相關位置。

現場水體狀況

水流：☐湍急 ☐一般 ☑緩慢 ☐靜止
水質：☑澄清 ☐微濁 ☐混濁
水色：☑透明無色 ☐其他_____色
異味：☐有 ☑無
其他：☐漂流物 ☐沈澱物

採樣位置附近地貌

岸邊景觀 東向：鹽寮海濱公園
西向：鹽寮海濱公園
南向：鹽寮溪
北向：鹽寮溪
匯流情形：☐有 ☑無
可能污染源：無

審核人員：2015.06.17

FORM-TESP-PW-104-01 發行日期：2011.12.01 版次：2.0

SGS 台灣檢驗科技股份有限公司

附錄 IV.5-41 河川、湖泊及水庫水質採樣現場記錄表

計畫名稱：核能四廠發電工程施工期間環境調查評析	
採樣地點：雙溪河口	衛星定位座標(☑TWD97 ☐WGS84) E：345269 N：2768235
採樣日期：2015.06.17	採樣人員：王品淋
採樣時間：14:05～14:15	天　候：☑晴 ☐陰 ☐雨　氣溫：31.5 ℃
水樣採集：☑單一水樣 ☐混和水樣	
採樣方式：☑涉水 ☐艇筏或船隻作業 ☐橋上測定 ☐其他_____	
採樣器種類：☑伸縮式採樣器 ☐吊索懸掛水桶 ☐深層採水器 ☐其他_____	
☐湖泊、水庫採樣 採樣點水深：_____公尺	採樣深度：☐表水層(水面下 0.5 公尺處) ☐中層(水面下_____公尺處) ☐底層(底床上 1 公尺處)
☑河川採樣 河寬：33.7 公尺	是否為感潮河段：☑是 ☐否 (若為感潮河段，低平潮時間：13:54) 是否為表層採樣：☑是 ☐否(如勾選「否」，請紀錄採樣深度)

採樣點：	左岸	中央	右岸
水深：	_____公尺	_____公尺	_____公尺
*水深<1.5 公尺 (水深 3/5 處) *水深介於 1.5~3.0 公尺 (水深 1/5、4/5 處) *水深> 3.0 公尺 (水深 1/5、3/5、4/5 處)	採樣深度： _____公尺 _____、_____公尺 _____、_____、_____公尺	採樣深度： _____公尺 _____、_____公尺 _____、_____、_____公尺	採樣深度： _____公尺 _____、_____公尺 _____、_____、_____公尺

採樣位置示意圖

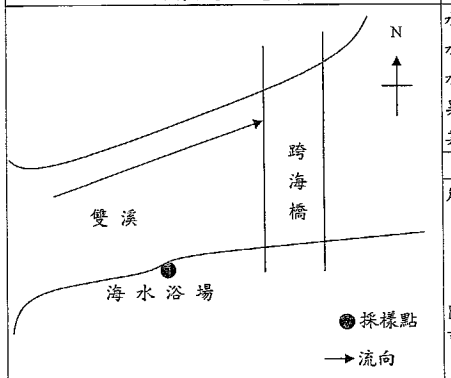

*圖示需註明水流方向、採樣斷面(左中右 3 採樣點)位置。
*描述之可能污染源，需於圖中標明與採樣點的相關位置。

現場水體狀況

水流：☐湍急 ☐一般 ☑緩慢 ☐靜止
水質：☑澄清 ☐微濁 ☐混濁
水色：☑透明無色 ☐其他_____色
異味：☐有 ☑無
其他：☐漂流物 ☐沈澱物

採樣位置附近地貌

岸邊景觀 東向：海水浴場
西向：雙溪
南向：海水浴場
北向：雙溪
匯流情形：☐有 ☑無
可能污染源：無

審核人員：2015.06.17

FORM-TESP-PW-104-01 發行日期：2011.12.01 版次：2.0

台灣檢驗科技股份有限公司

附錄 IV.5-43 行政院環保署許可證字號：環署環檢字第035號

水質樣品檢驗報告

行程代碼：	FIWA150410BS7	採樣時間：	104年04月13日08時45分
委託單位：	美商傑明工程顧問股份有限公司台灣分公司	至：	104年04月13日10時35分
計畫名稱：	核能四廠發電工程施工期間環境調查評析	收樣時間：	104年04月13日16時10分
樣品基質：	放流水	報告日期：	104年04月21日
樣品編號：	PW4033601~05	報告編號：	PW/2015/4033601
採樣單位：	台灣檢驗科技股份有限公司	聯絡人：	林奕均
採樣地點：	廠區水質	電話/傳真：	02-2299-3279ext2308 / 02-2299-3261

備　註：1.本報告已由核可報告簽署人審核無誤，並簽署於內部報告文件，簽署人如下：
無機檢測類：廖方瑜(FII-09)/陳慧文(FII-08)。
2.本報告共3頁，分離使用無效。
3.檢測項目有標示〞＊〞者，係指該檢測項目經環保署許可，並依公告檢測方法分析。
4.低於方法偵測極限之測定值以〞ND〞表示，並註明其方法偵測極限(MDL)；若高於MDL但低於檢量線最低點濃度時，以〞<檢測報告最低位數單位值〞表示，並括號註明其實測值。
5.本報告僅對該樣品負責，不得隨意複製及作爲宣傳廣告之用。
6.採樣單位取得事業放流水採樣(不含自動混樣採水設備)(NIEA W109.51B)之許可。

聲明書：(一)茲保證本機構檢驗室分析之樣品，自本檢驗室收樣至報告發出之過程，係在委託人／申報人指示下，以本公司人員最佳之專業知能，完全依照行政院環境保護署及有關機關之標準方法及品保品管等相關規定，秉持公正、誠實進行採樣、檢測。絕無虛偽不實，如有違反，就政府機關所受損失願負連帶賠償責任之外，並接受主管機關依法令所爲之行政處分及刑事處罰。
(二)吾人瞭解如自身受政府機關委任從事公務，亦屬於刑法上之公務員，並瞭解刑法上圖利罪、公務員登載不實偽造文書及貪污治罪條例之相關規定，如有違反，亦爲刑法及貪污治罪條例之適用對象，願受最嚴厲之法律制裁。

公司名稱：台灣檢驗科技股份有限公司
負責人：戚觀成
檢驗室主管：

實驗室
主任郭淑清

（第1頁，共3頁）

台灣檢驗科技股份有限公司
環境實驗室
實驗報告章
TEL:22993939
FAX:22993230

TWB 5039153

台灣檢驗科技股份有限公司

附錄 IV.5-44 行政院環保署許可證字號:環署環檢字第035號

樣品檢驗報告

樣品編號： PW4033601~05

認證	序號	樣品編號 檢驗項目	檢驗方法	MDL	單位	PW4033601	PW4033602	PW4033603	PW4033604	PW4033605	-	-	-	-	-
						宿舍區排水口 (343175;2771431)	2號排洪渠道 (342166;2771555)	時公區排水口(1) (343027;2771352)	時公區排水口(2) (343189;2771435)	營業一號排洪渠道出口 (343455;2770596)	-	-	-	-	-
*	1	流量(備註1.)	NIEA W022.51C/NIEA W020.51C	-	CMD	6.91×10^{3}	1.24×10^{4}	16.0	11.5	6.62×10^{3}	-	-	-	-	-
*	2	pH	NIEA W424.52A	-	-	7.2(18.9℃)	7.4(18.6℃)	7.0(19.9℃)	7.2(20.0℃)	7.3(22.1℃)	-	-	-	-	-
*	3	導電度	NIEA W203.51B	-	μmho/cm	497	182	306	359	802	-	-	-	-	-
*	4	真色色度	NIEA W223.52B	<25	-	<25	<25	<25	<25	<25	-	-	-	-	-
*	5	懸浮固體	NIEA W210.58A	1.25	mg/L	2.6	<1.25	1.4	1.6	1.4	-	-	-	-	-
*	6	化學需氧量	NIEA W517.52B	3.0	mg/L	13.9	ND	3.8	5.8	5.6	-	-	-	-	-
*	7	生化需氧量(備註2.)	NIEA W510.55B	1.0	mg/L	1.7	<1.0	1.1	<1.0	1.2	-	-	-	-	-
*	8	油脂	NIEA W506.21B	1.0	mg/L	<1.0	<1.0	<1.0	<1.0	<1.0	-	-	-	-	-
*	9	氨氮	NIEA W437.52C	0.01	mg/L	0.55	<0.05(0.02)	0.43	0.12	<0.05(0.03)	-	-	-	-	-
-	-	-	-		採樣日期：	4月13日	4月13日	4月13日	4月13日	4月13日	-	-	-	-	-
-	-	-	-		採樣時間：	08:43	09:10	09:30	09:55	10:20	-	-	-	-	-
-	-	-	-		天氣：	晴	晴	晴	晴	晴	-	-	-	-	-
		以下空白													

備註
1.PW4033601~02.05的流量以流速計法(NIEA W022.51C)量測；PW4033603~04的流量以容器法(NIEA W020.51C)量測。
2.PW4033602~05生化需氧量之溶氧耗氧量無法達到大於2.0mg/L方法規定。

台灣檢驗科技股份有限公司
環境實驗室
實驗報告章
TEL:22993939
FAX:22993230

（第2頁，共3頁）

TWB 5039227

台灣檢驗科技股份有限公司

行政院環保署許可證字號：環署環檢字第035號

附錄 IV.5-45

水質樣品檢驗報告

行程代碼：	FIWA150430AQ2	採樣時間：	104年05月04日09時00分
委託單位：	美商傑明工程顧問股份有限公司台灣分公司	至：	104年05月04日11時10分
計畫名稱：	核能四廠發電工程施工期間環境調查評析	收樣時間：	104年05月04日16時15分
樣品基質：	放流水	報告日期：	104年05月12日
樣品編號：	PW5014301~05	報告編號：	PW/2015/5014301
採樣單位：	台灣檢驗科技股份有限公司	聯絡人：	張菁芸
採樣地點：	廠區水質	電話/傳真：	02-2299-3279ext2307 / 02-2299-3261

備　註：1.本報告已由核可報告簽署人審核無誤，並簽署於內部報告文件，簽署人如下：
無機檢測類：廖方瑜(FII-09)。
2.本報告共3頁，分離使用無效。
3.檢測項目有標示〞＊〞者，係指該檢測項目經環保署許可，並依公告檢測方法分析。
4.低於方法偵測極限之測定值以〞ND〞表示，並註明其方法偵測極限(MDL)；若高於MDL但低於檢量線最低點濃度時，以〞<檢測報告最低位數單位值〞表示，並括號註明其實測值。
5.本報告僅對該樣品負責，不得隨意複製及作為宣傳廣告之用。
6.採樣單位取得事業放流水採樣(不含自動混樣採水設備)(NIEA W109.51B)之許可。

聲明書：(一)茲保證本機構檢驗室分析之樣品，自本檢驗室收樣至報告發出之過程，係在委託人／申報人指示下，以本公司人員最佳之專業知能，完全依照行政院環境保護署及有關機關之標準方法及品保品管等相關規定，秉持公正、誠實進行採樣、檢測。絕無虛偽不實，如有違反，就政府機關所受損失願負連帶賠償責任之外，並接受主管機關依法令所為之行政處分及刑事處罰。
(二)吾人瞭解如自身受政府機關委任從事公務，亦屬於刑法上之公務員，並瞭解刑法上圖利罪、公務員登載不實偽造文書及貪污治罪條例之相關規定，如有違反，亦為刑法及貪污治罪條例之適用對象，願受最嚴厲之法律制裁。

公司名稱：台灣檢驗科技股份有限公司
負責人：戚觀成
檢驗室主管：

實驗室主任郭淑清

台灣檢驗科技股份有限公司 環境實驗室 實驗報告章 TEL:22993939 FAX:22993230 新北市五股區新北產業園區五工路136-1號

（第1頁，共3頁）

TWB 5042151

台灣檢驗科技股份有限公司

附錄 IV.5-46

行政院環保署許可證字號:環署環檢字第035號

樣品檢驗報告

樣品編號： PW5014301~05

認證	序號	樣品編號 檢驗項目	檢驗方法	MDL	單位	PW5014301	PW5014302	PW5014303	PW5014304	PW5014305	-	-	-	-
						財公區排水口(1) (343027;2771352)	財公區排水口(2) (343189;2771435)	宿舍區排水口 (343175;2771431)	2號排洪渠道 (342166;2771555)	發電一號排洪渠道出口 (343455;2770506)	-	-	-	-
*	1	流量(備註1.)	NIEA W022.51C/NIEA W020.51C	-	CMD	14.5	16.6	5.76×10^3	1.09×10^4	5.76×10^4	-	-	-	-
*	2	pH	NIEA W424.52A	-	-	7.0(22.5℃)	6.9(23.2℃)	7.1(22.8℃)	7.2(22.5℃)	7.2(22.6℃)	-	-	-	-
*	3	導電度	NIEA W203.51B	-	μmho/cm	171	246	597	169	284	-	-	-	-
*	4	真色色度	NIEA W223.52B	<25	-	<25	<25	54	<25	<25	-	-	-	-
*	5	懸浮固體	NIEA W210.58A	1.25	mg/L	<1.25	<1.25	1.7	<1.25	<1.25	-	-	-	-
*	6	化學需氧量	NIEA W517.52B	3.0	mg/L	8.0	6.8	21.9	7.4	8.6	-	-	-	-
*	7	生化需氧量	NIEA W510.55B	1.0	mg/L	1.9	1.4	4.0	2.3	1.9	-	-	-	-
*	8	油脂	NIEA W506.21B	1.0	mg/L	<1.0	<1.0	<1.0	<1.0	<1.0	-	-	-	-
*	9	氨氮	NIEA W437.52C	0.01	mg/L	0.34	0.08	0.45	0.09	0.17	-	-	-	-
-	-	-	-	採樣日期：		5月4日	5月4日	5月4日	5月4日	5月4日	-	-	-	-
-	-	-	-	採樣時間：		09:00	09:25	09:55	10:25	10:55	-	-	-	-
-	-	-	-	天氣：		陰	陰	陰	陰	陰	-	-	-	-
		以下空白												

備註：1.PW5014303~05的流量以流速計法(NIEA W022.51C)量測；PW5014301~02的流量以容器法(NIEA W020.51C)量測。

台灣檢驗科技股份有限公司 環境實驗室 實驗報告章 TEL:22993939 FAX:22993230 新北市五股區新北產業園區五工路136-1號

（第2頁，共3頁）

TWB 5042152

台灣檢驗科技股份有限公司

附錄 IV.5-47　行政院環保署許可證字號：環署環檢字第035號

水質樣品檢驗報告

行程代碼：	FIWA150611BS6	採樣時間：	104年06月12日12時55分
委託單位：	美商傑明工程顧問股份有限公司台灣分公司	至：	104年06月12日15時20分
計畫名稱：	核能四廠發電工程施工期間環境調查評析	收樣時間：	104年06月12日15時18分
樣品基質：	放流水	報告日期：	104年07月03日
樣品編號：	PW6065101~05	報告編號：	PW/2015/6065101
採樣單位：	台灣檢驗科技股份有限公司	聯絡人：	張箐芸
採樣地點：	廠區水質	電話/傳真：	02-2299-3279ext2307 / 02-2299-3261

備　註：1.本報告已由核可報告簽署人審核無誤，並簽署於內部報告文件，簽署人如下：
無機檢測類：廖方瑜(FII-09)。
2.本報告共3頁，分離使用無效。
3.檢測項目有標示〞＊〞者，係指該檢測項目經環保署許可，並依公告檢測方法分析。
4.低於方法偵測極限之測定值以〞ND〞表示，並註明其方法偵測極限(MDL)；若高於MDL但低於檢量線最低點濃度時，以〞<檢測報告最低位數單位值〞表示，並括號註明其實測值。
5.本報告僅對該樣品負責，不得隨意複製及作為宣傳廣告之用。
6.採樣單位取得事業放流水採樣(不含自動混樣採水設備)(NIEA W109.51B)之許可。

聲明書：(一)茲保證本機構檢驗室分析之樣品，自本檢驗室收樣至報告發出之過程，係在委託人／申報人指示下，以本公司人員最佳之專業知能，完全依照行政院環境保護署及有關機關之標準方法及品保品管等相關規定，秉持公正、誠實進行採樣、檢測。絕無虛偽不實，如有違反，就政府機關所受損失願負連帶賠償責任之外，並接受主管機關依法令所為之行政處分及刑事處罰。
(二)吾人瞭解如自身受政府機關委任從事公務，亦屬於刑法上之公務員，並瞭解刑法上圖利罪、公務員登載不實偽造文書及貪污治罪條例之相關規定，如有違反，亦為刑法及貪污治罪條例之適用對象，願受最嚴厲之法律制裁。

公司名稱：台灣檢驗科技股份有限公司
負責人：戚觀成
檢驗室主管：

實驗室
主任郭淑清

台灣檢驗科技股份有限公司
環境實驗室
實驗報告章
TEL:22993939
FAX:22993230

（第1頁，共3頁）

TWB 6627208

台灣檢驗科技股份有限公司

附錄 IV.5-48　行政院環保署許可證字號:環署環檢字第035號

樣品檢驗報告

樣品編號： PW6065101~05

認證	序號	樣品編號 檢驗項目	檢驗方法	MDL	單位	PW6065101 廠公區排水口(1) (343027;2771352)	PW6065102 廠公區排水口(2) (343189;2771435)	PW6065103 宿舍區排水口 (343175;2771431)	PW6065104 2號排洪渠道 (342166;2771555)	PW6065105 健客一號隧排洪排道出口 (343455;2770596)	-	-	-	-	-
*	1	流量(備註1.)	NIEA W022.51C/NIEA W020.51C	-	CMD	13.8	14.7	7.5×10^3	1.3×10^4	7.8×10^3	-	-	-	-	-
*	2	pH	NIEA W424.52A	-	-	7.5(26.9℃)	7.9(26.4℃)	7.5(28.5℃)	7.6(28.8℃)	7.9(26.2℃)	-	-	-	-	-
*	3	導電度	NIEA W203.51B	-	μmho/cm	329	318	3400	244	895	-	-	-	-	-
*	4	真色色度	NIEA W223.52B	<25	-	<25	<25	<25	<25	<25	-	-	-	-	-
*	5	懸浮固體	NIEA W210.58A	1.25	mg/L	4.0	1.8	8.3	4.4	2.9	-	-	-	-	-
*	6	化學需氧量	NIEA W517.52B	3.0	mg/L	10.1	4.9	16.8	3.9	4.1	-	-	-	-	-
*	7	生化需氧量(備註2.)	NIEA W510.55B	1.0	mg/L	4.1	1.2	<1.0	<1.0	<1.0	-	-	-	-	-
*	8	油脂	NIEA W506.21B	1.0	mg/L	<1.0	<1.0	<1.0	<1.0	<1.0	-	-	-	-	-
*	9	氨氮	NIEA W437.52C	0.01	mg/L	1.83	0.19	0.74	0.13	ND	-	-	-	-	-
-	-	-	-		採樣日期：	06月12日	06月12日	06月12日	06月12日	06月12日	-	-	-	-	-
-	-	-	-		採樣時間：	12:55	13:25	13:55	14:25	15:00	-	-	-	-	-
-	-	-	-		天氣：	晴	晴	晴	晴	晴	-	-	-	-	-
		以下空白													

備註
1.PW6065103~05的流量以流速計法(NIEA W022.51C)量測；PW6065101~02的流量以容器法(NIEA W020.51C)量測。
2.PW6065102~05生化需氧量之溶氧和氧量無法達到大於2.0mg/L方法規定。

台灣檢驗科技股份有限公司
環境實驗室
實驗報告章
TEL:22993939
FAX:22993230

（第2頁，共3頁）

TWB 6627209

SGS 台灣檢驗科技股份有限公司

附錄 IV.5-49 水量測定記錄表(容器法)

廠商名稱: 核能四廠發電工程施工期間環境調查評析　　測定日期: 2015年 04 月 13 日

測定人員:劉懷智

測點位置	水體體積(L)	測定時間(sec)	流量 CMS	平均流量值 CMS (m^3/sec)	平均流量值 CMM (m^3/min)	平均流量值 CMD (m^3/Day)
辦公區排水口(一)	5.8	10.2	0.000568627	0.000555879	0.033352747	48.02795574
	5.6	10.1	0.000554455			
	5.5	10.1	0.000544554			
辦公區排水口(二)	4.2	10.3	0.000407767	0.000400628	0.024037693	34.61427756
	4.1	10.2	0.000401961			
	4.0	10.2	0.000392157			

備註：1.本方法是依照NIEA W020.51C 水量測定方法一容器法 所制定。

2.流量CMS(m^3/sec)=容器內水體達到一定體積(L)/所需時間(sec)/1000(L/m^3)。

3.CMD(m^3/day) = 86400 × CMS(m^3/sec)，CMM(m^3/min) = 60 × CMS(m^3/sec)。

驗算人員: 4/13　　審核人員: 崔煥榮 4/14

FORM-TESP-020-01 版次：3.1 發行日期： 96.10.15

SGS 台灣檢驗科技股份有限公司

附錄 IV.5-50 流量現場記錄與計算表

計畫名稱: 核能四廠發電工程施工期間環境調查評析　　監測日期：2015 年 04月 13 日

測點名稱: 宿舍區排水口　　流速計編號：T02

河　寬: 5.0 公尺　　監測人員: 劉懷智

測點間距 b(m)	1.0		達坡間距 b'(m)		1.0	平均流速	平均流速變化率	區間流量
測點編號	水深H (m)	流速$V_{0.2}$ (m/sec)	流速$V_{0.6}$ (m/sec)	流速$V_{0.8}$ (m/sec)	$(V_{0.2}+V_{0.8})/2$ (m/sec)	V (m/sec)	△V (%)	q (m^3/sec)
0	0.00		0.00		0.00	0.00	--	0.01
1	0.21		0.28		0.00	0.28	--	0.06
2	0.22		0.30		0.00	0.30	7.1%	0.07
3	0.22		0.31		0.00	0.31	6.5%	0.07
4	0.23		0.33		0.00	0.33		0.02
5	0.00		0.00		0.00	0.00		
6								
7								
8								
9								
10								
11								
12								
13								
14								
15								
16							--	--
					總流量 Q (m^3/sec)			0.24

備註：1.本方法是依照NIEA W022.51C 水量測定方法一流速計法 所制定。

2.河寬小於15公尺時，測點間距以1公尺為基準;河寬大於15公尺以上時，設定 15 個以上之等間隔測

若各測定點間之流速變化大於 20 % 以上時，則應縮小其間隔。

平均流速變化率(%)：$\Delta V_n = \frac{V_n - V_{n-1}}{V_{n-1}} \times 100\%$

3.流速之測定：(1)水深≦0.4 m時，$V_n = V_{0.6}$。

(2)水深＞0.4 m時，$V_n = (V_{0.2}+V_{0.8})/2$。

其中$V_{0.2}$、$V_{0.6}$、$V_{0.8}$係指水面開始至 20%、60%、80%水深處之流速。

4.$Q = q_1 + q_2 + q_3 + \ldots\ldots + q_n + \ldots\ldots + q_{m+1} = \frac{b}{4}\sum_{n=1}^{m}(H_{n-1} + H_n)(V_{n-1} + V_n) + \frac{b'}{4}(H_n + H_{n+1})(V_n + V_{n+1})$

審核人員: 4/13　崔煥榮 4/14

FORM-TESP-PW-022-01 版次：3.2 發行日期：2011.12.01

附錄 IV.5-52 流量現場記錄與計算表

計畫名稱: 核能四廠發電工程施工期間環境調查評析　　監測日期：2015 年 04月 13 日

測點名稱: 二號排洪渠道　　流速計編號：T02

河　　寬: 6.8　公尺　　監測人員: 劉懷智

測點間距 b(m)	1.0		邊坡間距 b'(m)		0.8	平均流速	平均流速變化率	區間流量
測點編號	水深H (m)	流速$V_{0.2}$ (m/sec)	流速$V_{0.6}$ (m/sec)	流速$V_{0.8}$ (m/sec)	$(V_{0.2}+V_{0.8})/2$ (m/sec)	V (m/sec)	△V (%)	q (m^3/sec)
0	0.00		0.00		0.00	0.00	--	0.02
1	0.25		0.28		0.00	0.28	--	0.07
2	0.25		0.29		0.00	0.29	3.6%	0.08
3	0.26		0.30		0.00	0.30		0.08
4	0.28		0.32		0.00	0.32	6.7%	0.08
5	0.26		0.30		0.00	0.30	6.3%	0.08
6	0.27		0.31		0.00	0.31	3.3%	0.02
7	0.00		0.00		0.00	0.00		
8								
9								
10								
11								
12								
13								
14								
15								
16							--	--
總流量 Q (m^3/sec)								0.43

備註：1.本方法是依照NIEA W022.51C 水量測定方法—流速計法 所制定。

2.河寬小於15公尺時，測點間距以1公尺為基準; 河寬大於15公尺以上時，設定 15 個以上之等間隔測

若各測定點間之流速變化大於 20 % 以上時，則應縮小其間隔。

平均流速變化率(%)：$\Delta V_n = \frac{V_n - V_{n-1}}{V_{n-1}} \times 100\%$

3.流速之測定：(1)水深≦0.4 m時，Vn=$V_{0.6}$。

(2)水深＞0.4 m時，Vn=$(V_{0.2}+V_{0.8})/2$ 。

其中$V_{0.2}$、$V_{0.6}$、$V_{0.8}$係指水面開始至 20%、60%、80%水深處之流速。

4.$Q=q_1+q_2+q_3+\ldots\ldots+q_n+\ldots\ldots+q_{m+1}=\frac{b}{4}\sum_{n=1}^{m}(H_{n-1}+H_n)(V_{n-1}+V_n)+\frac{b'}{4}(H_m+H_{m+1})(V_m+V_{m+1})$

審核人員: 陳[illegible] 4/13　崔煥榮 4/14

附錄 IV.5-51 流量現場記錄與計算表(續)

計畫名稱: 核能四廠發電工程施工期間環境調查評析

監測日期 : 2015 年 04月 13 日

測點名稱: 宿舍區排水口

河　　寬: 5.0　公尺

測點間距: 1.0　公尺　　邊坡間距: 1.0　公尺

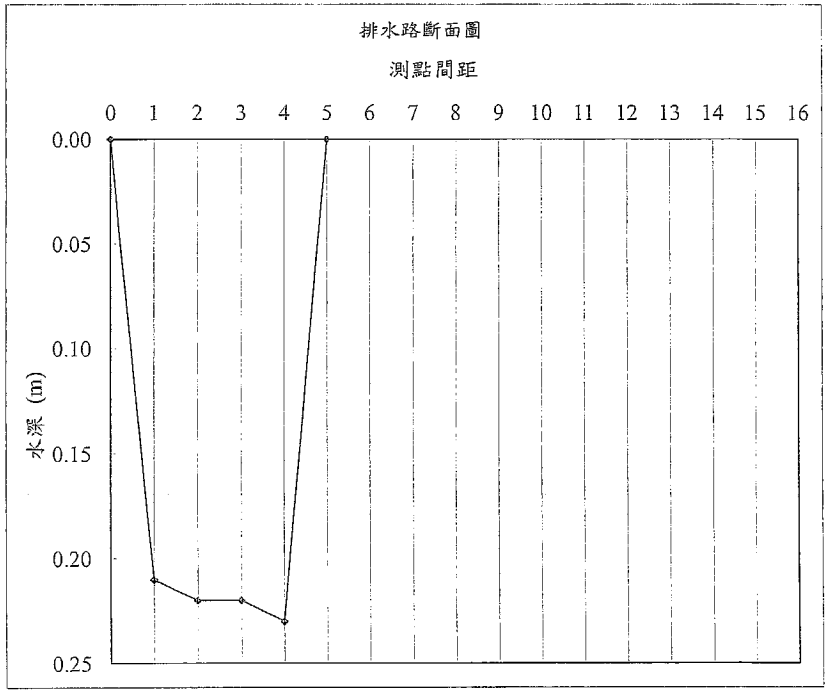

審核人員: 陳[illegible] 4/13　崔煥榮 4/14

SGS 台灣檢驗科技股份有限公司

附錄 IV.5-54 流量現場記錄與計算表

計畫名稱: 核能四廠發電工程施工期間環境調查評析　　監測日期：2015 年 04月 13 日

測點名稱: 鹽寮一號橋　　流速計編號：T02

河　　寬: 6.4　公尺　　監測人員: 劉懷智

測點間距 b(m)	1.0		邊坡間距 b'(m)		0.4	平均流速	平均流速變化率	區間流量
測點編號	水深H (m)	流速$V_{0.2}$ (m/sec)	流速$V_{0.6}$ (m/sec)	流速$V_{0.8}$ (m/sec)	$(V_{0.2}+V_{0.8})/2$ (m/sec)	V (m/sec)	△V (%)	q (m^3/sec)
0	0.00		0.00		0.00	0.00	--	0.01
1	0.30		0.12		0.00	0.12	--	0.04
2	0.32		0.13		0.00	0.13	8.3%	0.04
3	0.32		0.13		0.00	0.13		0.04
4	0.33		0.14		0.00	0.14	7.7%	0.05
5	0.34		0.15		0.00	0.15	7.1%	0.05
6	0.32		0.14		0.00	0.14	6.7%	0.00
7	0.00		0.00		0.00	0.00		
8								
9								
10								
11								
12								
13								
14								
15								
16							--	--
總流量 Q (m^3/sec)								0.23

備註：1.本方法是依照NIEA W022.51C 水量測定方法－流速計法 所制定。

2.河寬小於15公尺時，測點間距以1公尺為基準; 河寬大於15公尺以上時，設定 15 個以上之等間隔測

若各測定點間之流速變化大於 20 % 以上時，則應縮小其間隔。

平均流速變化率(%)：$\Delta V_n = \frac{V_n - V_{n-1}}{V_{n-1}} \times 100\%$

3.流速之測定：(1)水深≦0.4 m時，$V_n=V_{0.6}$。

(2)水深＞0.4 m時，$V_n=(V_{0.2}+V_{0.8})/2$ 。

其中$V_{0.2}$、$V_{0.6}$、$V_{0.8}$係指水面開始至 20%、60%、80%水深處之流速。

4.$Q=q_1+q_2+q_3+\ldots\ldots+q_n+\ldots\ldots+q_{m+1}=\frac{b}{4}\sum_{n=1}^{m}(H_{n-1}+H_n)(V_{n-1}+V_n)+\frac{b'}{4}(H_m+H_{m+1})(V_m+V_{m+1})$

審核人員: 潘昱彥 4/13　崔煥榮 4/14

SGS 台灣檢驗科技股份有限公司

附錄 IV.5-53 流量現場記錄與計算表(續)

計畫名稱: 核能四廠發電工程施工期間環境調查評析

監測日期 : 2015 年 04月 13 日

測點名稱: 二號排洪渠道

河　　寬: 6.8　公尺

測點間距: 1.0　公尺　　邊坡間距: 0.8　公尺

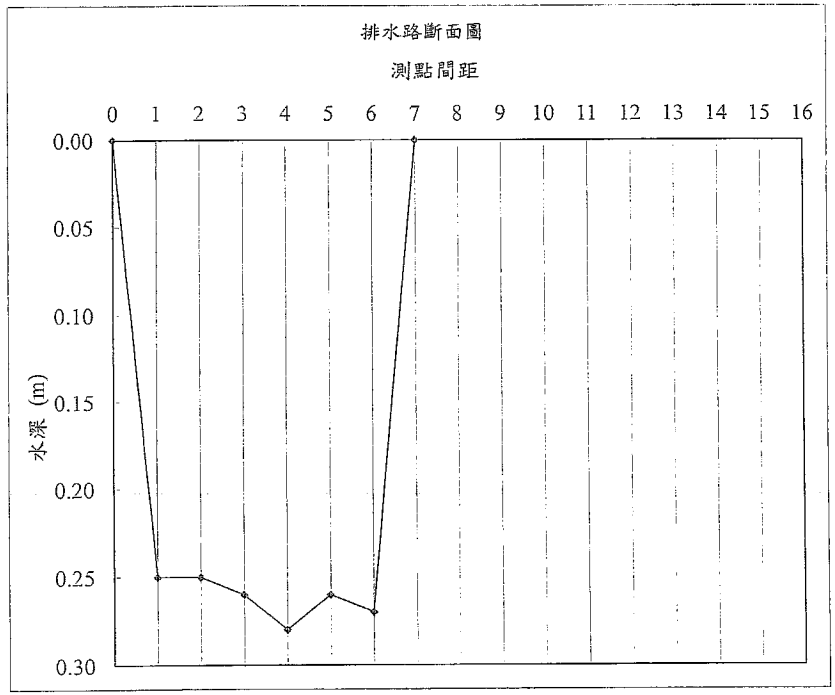

審核人員: 潘昱彥 4/13　崔煥榮 4/14

SGS 台灣檢驗科技股份有限公司

附錄 IV.5-55 流量現場記錄與計算表(續)

計畫名稱：核能四廠發電工程施工期間環境調查評析
監測日期：2015 年 04月 13 日
測點名稱：鹽寮一號橋
河　　寬：6.4 公尺
測點間距：1.0 公尺　　邊坡間距：0.4 公尺

審核人員：陳月霞 4/13　崔煥榮 4/14

FORM-TESP-PW-022-01 版次：3.2 發行日期：2011.12.01

SGS 台灣檢驗科技股份有限公司

附錄 IV.5-56 水量測定記錄表(容器法)

廠商名稱: 核能四廠發電工程施工期間環境調查評析　　測定日期: 2015年 05 月 04 日
測定人員:陳振庸

測點位置	水體體積(L)	測定時間(sec)	流量 CMS	平均流量值 CMS (m^3/sec)	平均流量值 CMM (m^3/min)	平均流量值 CMD (m^3/Day)
辦公區排水口(一)	5.4	10.6	0.000509434	0.000503768	0.030226089	43.52556825
	5.1	10.9	0.00046789			
	5.5	10.3	0.000533981			
辦公區排水口(二)	6.2	10.1	0.000613861	0.000576992	0.034619519	49.8521075
	5.7	10.5	0.000542857			
	5.8	10.1	0.000574257			

備註：1.本方法是依照NIEA W020.51C 水量測定方法－容器法 所制定。
2.流量CMS(m^3/sec)=容器內水體達到一定體積(L)/所需時間(sec)/1000(L/m^3)。
3.CMD(m^3/day) = 86400 × CMS(m^3/sec)，CMM(m^3/min) = 60 × CMS(m^3/sec)。

驗算人員：王宏璉 5/4　　審核人員：崔煥榮 5/4

FORM-TESP-020-01 版次：3.1 發行日期：06.10.15

附錄 IV.5-58 流量現場記錄與計算表(續)

計畫名稱: 核能四廠發電工程施工期間環境調查評析
監測日期 : 2015 年 05月 04 日
測點名稱: 宿舍區排水口
河　　寬: 5.0 公尺
測點間距: 1.0 公尺　　邊坡間距: 1.0 公尺

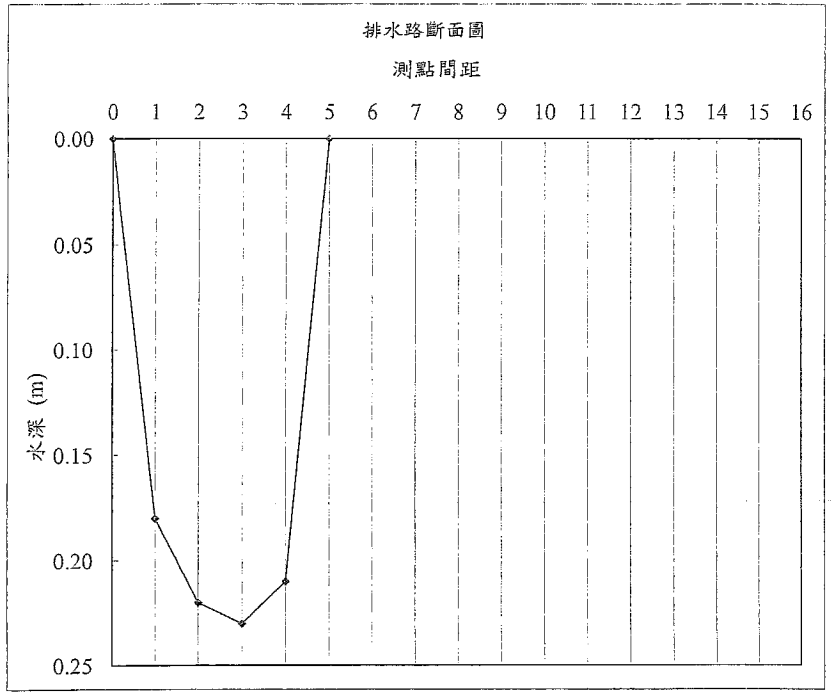

審核人員: 王宗丞 崔煥榮

附錄 IV.5-57 流量現場記錄與計算表

計畫名稱: 核能四廠發電工程施工期間環境調查評析　　監測日期：2015 年 05月 04 日
測點名稱: 宿舍區排水口　　流速計編號：T02
河　　寬: 5.0 公尺　　監測人員: 陳振庸

測點間距 b(m)	1.0		邊坡間距 b'(m)		1.0	平均流速	平均流速變化率	區間流量
測點編號	水深H (m)	流速$V_{0.2}$ (m/sec)	流速$V_{0.6}$ (m/sec)	流速$V_{0.8}$ (m/sec)	$(V_{0.2}+V_{0.8})/2$ (m/sec)	V (m/sec)	△V (%)	q (m^3/sec)
0	0.00		0.00		0.00	0.00	--	0.01
1	0.18		0.25		0.00	0.25	--	0.05
2	0.22		0.28		0.00	0.28	12.0%	0.06
3	0.23		0.27		0.00	0.27		0.06
4	0.21		0.26		0.00	0.26	3.7%	0.01
5	0.00		0.00		0.00	0.00		
6								
7								
8								
9								
10								
11								
12								
13								
14								
15								
16							--	--
總流量 Q (m^3/sec)								0.20

備註：1.本方法是依照NIEA W022.51C 水量測定方法－流速計法 所制定。
2.河寬小於15公尺時，測點間距以1公尺為基準; 河寬大於15公尺以上時，設定 15 個以上之等間隔測
若各測定點間之流速變化大於 20 % 以上時，則應縮小其間隔。
平均流速變化率(%)：$\Delta V_n = \frac{V_n - V_{n-1}}{V_{n-1}} \times 100\%$
3.流速之測定：(1)水深≦0.4 m時，$Vn=V_{0.6}$。
(2)水深＞0.4 m時，$Vn=(V_{0.2}+V_{0.8})/2$ 。
其中$V_{0.2}$、$V_{0.6}$、$V_{0.8}$係指水面開始至 20%、60%、80%水深處之流速。
4.$Q=q_1+q_2+q_3+\cdots\cdots+q_n+\cdots\cdots+q_{m+1}=\frac{b}{4}\sum_{n=1}^{m}(H_{n+1}+H_n)(V_{n-1}+V_n)+\frac{b'}{4}(H_m+H_{m+1})(V_m+V_{m+1})$

審核人員: 王宗丞 崔煥榮

附錄 IV.5-60 流量現場記錄與計算表(續)

計畫名稱: 核能四廠發電工程施工期間環境調查評析
監測日期 : 2015 年 05月 04 日
測點名稱: 二號排洪渠道
河　　寬: 6.8 公尺
測點間距: 1.0 公尺　　邊坡間距: 0.8 公尺

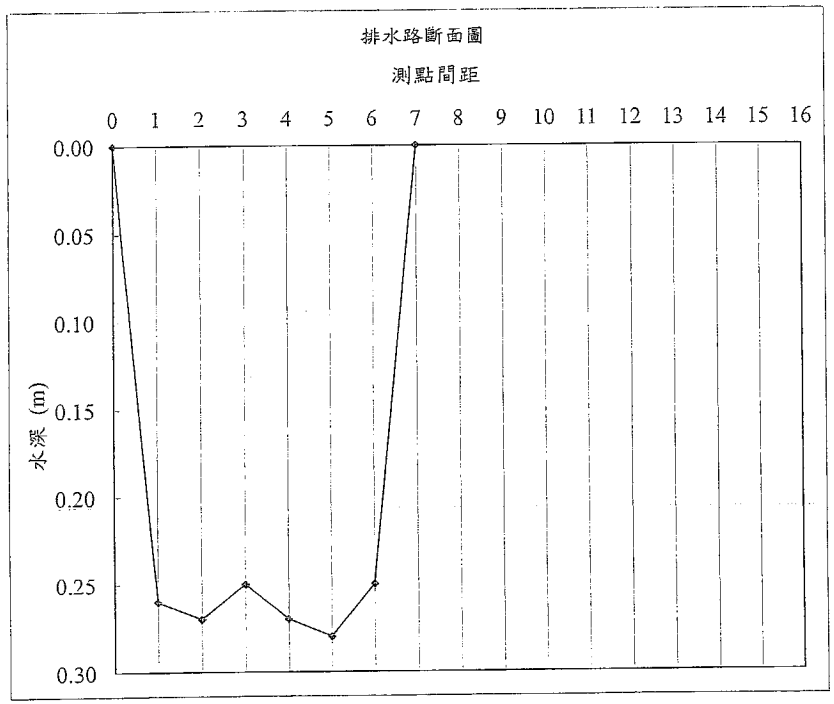

審核人員: 王崇孟 崔煥榮

附錄 IV.5-59 流量現場記錄與計算表

計畫名稱: 核能四廠發電工程施工期間環境調查評析　　監測日期 : 2015 年 05月 04 日
測點名稱: 二號排洪渠道　　流速計編號 : T02
河　　寬: 6.8 公尺　　監測人員: 陳振庸

測點間距 b(m)	1.0		邊坡間距 b'(m)		0.8	平均流速	平均流速變化率	區間流量
測點編號	水深H (m)	流速$V_{0.2}$ (m/sec)	流速$V_{0.6}$ (m/sec)	流速$V_{0.8}$ (m/sec)	$(V_{0.2}+V_{0.8})/2$ (m/sec)	V (m/sec)	△V (%)	q (m^3/sec)
0	0.00		0.00		0.00	0.00	--	0.02
1	0.26		0.25		0.00	0.25	--	0.07
2	0.27		0.27		0.00	0.27	8.0%	0.08
3	0.25		0.31		0.00	0.31		0.08
4	0.27		0.28		0.00	0.28	9.7%	0.07
5	0.28		0.25		0.00	0.25	10.7%	0.06
6	0.25		0.21		0.00	0.21	16.0%	0.01
7	0.00		0.00		0.00	0.00		
8								
9								
10								
11								
12								
13								
14								
15								
16							--	--
總流量 Q (m^3/sec)								0.38

備註：1.本方法是依照NIEA W022.51C 水量測定方法－流速計法 所制定。
2.河寬小於15公尺時，測點間距以1公尺為基準; 河寬大於15公尺以上時，設定 15 個以上之等間隔測
若各測定點間之流速變化大於 20 % 以上時，則應縮小其間隔。
平均流速變化率(%)：$\Delta V_n = \frac{V_n - V_{n-1}}{V_{n-1}} \times 100\%$
3.流速之測定：(1)水深≦0.4 m時，$V_n=V_{0.6}$。
(2)水深＞0.4 m時，$V_n=(V_{0.2}+V_{0.8})/2$ 。
其中$V_{0.2}$、$V_{0.6}$、$V_{0.8}$係指水面開始至 20%、60%、80%水深處之流速。
4.$Q=q_1+q_2+q_3+\ldots\ldots+q_n+\ldots\ldots+q_{m+1}=\frac{b}{4}\sum_{n=1}^{m}(H_{n-1}+H_n)(V_{n-1}+V_n)+\frac{b'}{4}(H_m+H_{m+1})(V_m+V_{m+1})$

審核人員: 王崇孟 崔煥榮

附錄 IV.5-62 流量現場記錄與計算表(續)

計畫名稱: 核能四廠發電工程施工期間環境調查評析
監測日期 : 2015 年 05月 04 日
測點名稱: 鹽寮一號橋
河　　寬: 6.4 公尺
測點間距: 1.0 公尺　　邊坡間距: 0.4 公尺

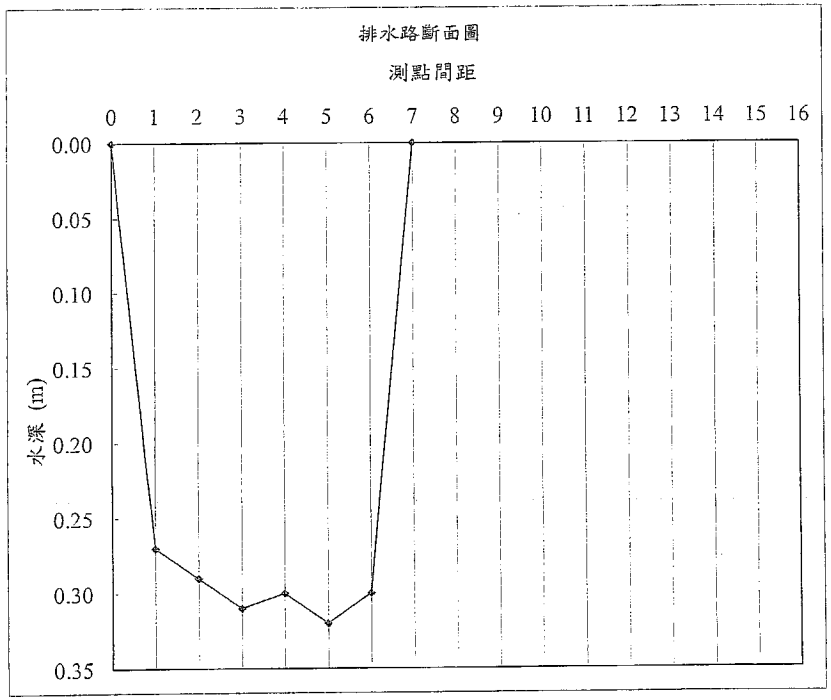

審核人員: 王嘉承 崔煥燕

附錄 IV.5-61 流量現場記錄與計算表

計畫名稱: 核能四廠發電工程施工期間環境調查評析　　監測日期 : 2015 年 05月 04 日
測點名稱: 鹽寮一號橋　　流速計編號 : T02
河　　寬: 6.4 公尺　　監測人員: 陳振庸

測點間距 b(m)	1.0		邊坡間距 b'(m)		0.4	平均流速	平均流速變化率	區間流量
測點編號	水深H (m)	流速$V_{0.2}$ (m/sec)	流速$V_{0.6}$ (m/sec)	流速$V_{0.8}$ (m/sec)	$(V_{0.2}+V_{0.8})/2$ (m/sec)	V (m/sec)	△V (%)	q (m^3/sec)
0	0.00		0.00		0.00	0.00	--	0.01
1	0.27		0.11		0.00	0.11	--	0.03
2	0.29		0.12		0.00	0.12	9.1%	0.04
3	0.31		0.13		0.00	0.13		0.04
4	0.30		0.12		0.00	0.12	7.7%	0.04
5	0.32		0.13		0.00	0.13	8.3%	0.04
6	0.30		0.13		0.00	0.13	0.0%	0.00
7	0.00		0.00		0.00	0.00		
8								
9								
10								
11								
12								
13								
14								
15								
16							--	--
總流量 Q (m^3/sec)								0.20

備註：1.本方法是依照NIEA W022.51C 水量測定方法－流速計法 所制定。
2.河寬小於15公尺時，測點間距以1公尺為基準; 河寬大於15公尺以上時，設定 15 個以上之等間隔測
若各測定點間之流速變化大於 20 % 以上時，則應縮小其間隔。
平均流速變化率(%)： $\Delta V_n = \frac{V_n - V_{n-1}}{V_{n-1}} \times 100\%$
3.流速之測定：(1)水深≦0.4 m時，$V_n=V_{0.6}$。
(2)水深＞0.4 m時，$V_n=(V_{0.2}+V_{0.8})/2$ 。
其中$V_{0.2}$、$V_{0.6}$、$V_{0.8}$係指水面開始至 20%、60%、80%水深處之流速。
4.$Q=q_1+q_2+q_3+\ldots\ldots+q_n+\ldots\ldots+q_{m+1}=\frac{b}{4}\sum_{n=1}^{m}(H_{n-1}+H_n)(V_{n-1}+V_n)+\frac{b'}{4}(H_m+H_{m+1})(V_m+V_{m+1})$

審核人員: 王嘉承 崔煥燕

SGS 台灣檢驗科技股份有限公司

附錄 IV.5-63 水量測定記錄表(容器法)

廠商名稱: 核能四廠發電工程施工期間環境調查評析　　測定日期: 2015年 06 月 12 日

測定人員:王宏丞

測點位置	水體體積(L)	測定時間(sec)	流量 CMS	平均流量值 CMS (m^3/sec)	平均流量值 CMM (m^3/min)	平均流量值 CMD (m^3/Day)
辦公區排水口(一)	6.2	13.1	0.000473282	0.000477347	0.028640826	41.24278887
	6.5	13.4	0.000485075			
	6.3	13.3	0.000473684			
辦公區排水口(二)	6	11.8	0.000508475	0.000511067	0.030664027	44.15619894
	6.1	12	0.000508333			
	6.3	12.2	0.000516393			

備註：1.本方法是依照NIEA W020.51C 水量測定方法－容器法 所制定。

2.流量CMS(m^3/sec)=容器內水體達到一定體積(L)/所需時間(sec)/1000(L/m^3)。

3.CMD(m^3/day) = 86400 × CMS(m^3/sec)，CMM(m^3/min) = 60 × CMS(m^3/sec)。

驗算人員: 王宏丞　　審核人員: 崔煥榮 6/12

FORM-TESP-020-01 版次：3.1 發行日期： 96.10.15

SGS 台灣檢驗科技股份有限公司

附錄 IV.5-64 流量現場記錄與計算表

計畫名稱: 核能四廠發電工程施工期間環境調查評析　　監測日期：2015 年 06月 12 日

測點名稱: 宿舍區排水口　　流速計編號：T02

河　寬: 5.2　公尺　　監測人員: 王宏丞

測點間距 b(m)	1.0		達坡間距 b'(m)		0.2	平均流速	平均流速變化率	區間流量
測點編號	水深H (m)	流速$V_{0.2}$ (m/sec)	流速$V_{0.6}$ (m/sec)	流速$V_{0.8}$ (m/sec)	$(V_{0.2}+V_{0.8})/2$ (m/sec)	V (m/sec)	ΔV (%)	q (m^3/sec)
0	0.00		0.00		0.00	0.00	--	0.01
1	0.20		0.26		0.00	0.26	--	0.06
2	0.23		0.31		0.00	0.31	19.2%	0.07
3	0.24		0.28		0.00	0.28		0.06
4	0.23		0.25		0.00	0.25	10.7%	0.05
5	0.21		0.22		0.00	0.22	12.0%	0.00
6	0.00		0.00		0.00	0.00		
7								
8								
9								
10								
11								
12								
13								
14								
15								
16							--	--
總流量 Q (m^3/sec)								0.26

備註：1.本方法是依照NIEA W022.51C 水量測定方法－流速計法 所制定。

2.河寬小於15公尺時，測點間距以1公尺為基準；河寬大於15公尺以上時，設定 15 個以上之等間隔測

若各測定點間之流速變化大於 20 % 以上時，則應縮小其間隔。

平均流速變化率(%)：$\Delta V_n = \frac{V_n - V_{n-1}}{V_{n-1}} \times 100\%$

3.流速之測定：(1)水深≦0.4 m時，$V_D=V_{0.6}$。

(2)水深＞0.4 m時，$V_D=(V_{0.2}+V_{0.8})/2$。

其中$V_{0.2}$、$V_{0.6}$、$V_{0.8}$係指水面開始至 20%、60%、80%水深處之流速。

4.$Q=q_1+q_2+q_3+\ldots\ldots+q_n+\ldots\ldots+q_{n+1}=\frac{b}{4}\sum_{n=1}^{n}(H_{n-1}+H_n)(V_{n-1}+V_n)+\frac{b}{4}(H_m+H_{m-1})(V_m+V_{m-1})$

審核人員: 王宏丞 崔煥榮 6/12

FORM-TESP-PW-022-01 版次：3.2 發行日期：2011.12.01

SGS 台灣檢驗科技股份有限公司

附錄 IV.5-66 流量現場記錄與計算表

計畫名稱: 核能四廠發電工程施工期間環境調查評析　　監測日期：2015 年 06月 12 日

測點名稱: 二號排洪渠道　　流速計編號：T02

河　寬: 6.8 公尺　　監測人員: 王宏丞

測點間距 b(m)	1.0		邊坡間距 b'(m)		0.8	平均流速	平均流速變化率	區間流量
測點編號	水深H (m)	流速$V_{0.2}$ (m/sec)	流速$V_{0.6}$ (m/sec)	流速$V_{0.8}$ (m/sec)	$(V_{0.2}+V_{0.8})/2$ (m/sec)	V (m/sec)	△V (%)	q (m^3/sec)
0	0.00		0.00		0.00	0.00	--	0.02
1	0.28		0.33		0.00	0.33	--	0.09
2	0.31		0.28		0.00	0.28	15.2%	0.09
3	0.26		0.33		0.00	0.33		0.09
4	0.33		0.27		0.00	0.27	18.2%	0.08
5	0.25		0.26		0.00	0.26	3.7%	0.06
6	0.22		0.25		0.00	0.25	3.8%	0.01
7	0.00		0.00		0.00	0.00		
8								
9								
10								
11								
12								
13								
14								
15								
16							--	--
總流量 Q (m^3/sec)								0.44

備註：1.本方法是依照NIEA W022.51C 水量測定方法－流速計法 所制定。

2.河寬小於15公尺時，測點間距以1公尺為基準; 河寬大於15公尺以上時，設定 15 個以上之等間隔測

若各測定點間之流速變化大於 20 % 以上時，則應縮小其間隔。

平均流速變化率(%)：$\Delta V_n = \frac{V_n - V_{n+1}}{V_{n+1}} \times 100\%$

3.流速之測定：(1)水深≦0.4 m時，$V_n=V_{0.6}$。

(2)水深＞0.4 m時，$V_n=(V_{0.2}+V_{0.8})/2$ 。

其中$V_{0.2}$、$V_{0.6}$、$V_{0.8}$係指水面開始至 20%、60%、80%水深處之流速。

4.$Q=q_1+q_2+q_3+\ldots\ldots+q_n+\ldots\ldots+q_{m+1}=\frac{b}{4}\sum_{n=1}^{m}(H_{n-1}+H_n)(V_{n-1}+V_n)+\frac{b'}{4}(H_m+H_{m+1})(V_m+V_{m+1})$

審核人員: 王宏丞 2015.06.12 崔煥榮 6/12

SGS 台灣檢驗科技股份有限公司

附錄 IV.5-65 流量現場記錄與計算表(續)

計畫名稱: 核能四廠發電工程施工期間環境調查評析

監測日期 : 2015 年 06月 12 日

測點名稱: 宿舍區排水口

河　寬: 5.2 公尺

測點間距: 1.0 公尺　　邊坡間距: 0.2 公尺

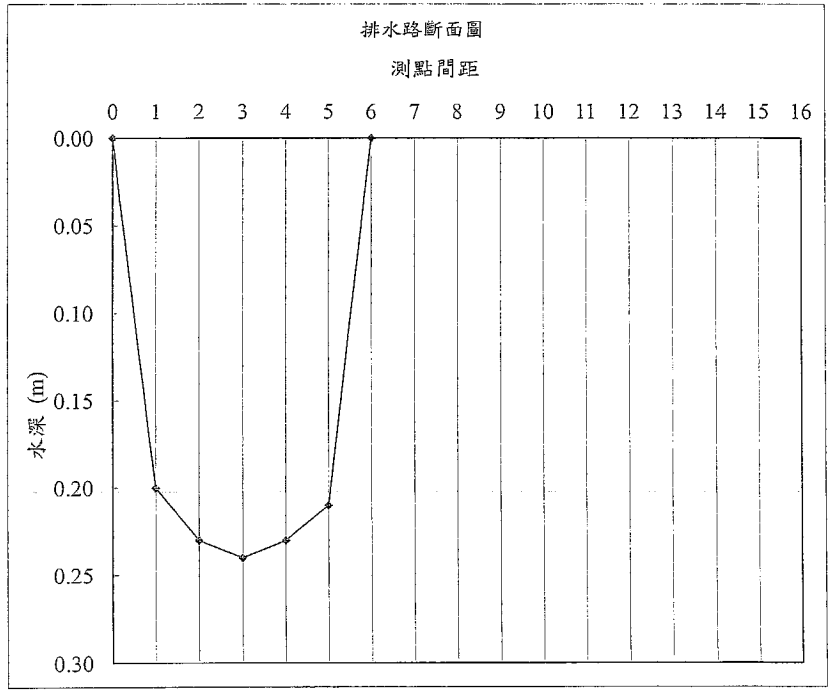

審核人員: 王宏丞 2015.06.12 崔煥榮 6/12

附錄 IV.5-68 流量現場記錄與計算表

計畫名稱: 核能四廠發電工程施工期間環境調查評析　監測日期：2015 年 06月 12 日

測點名稱: 鹽寮一號橋　流速計編號：T02

河　寬: 6.4 公尺　監測人員: 王宏丞

測點間距 b(m)	1.0		邊坡間距 b'(m)		0.4	平均流速	平均流速變化率	區間流量
測點編號	水深H (m)	流速$V_{0.2}$ (m/sec)	流速$V_{0.6}$ (m/sec)	流速$V_{0.8}$ (m/sec)	$(V_{0.2}+V_{0.8})/2$ (m/sec)	V (m/sec)	△V (%)	q (m^3/sec)
0	0.00		0.00		0.00	0.00	--	0.01
1	0.33		0.13		0.00	0.13	--	0.05
2	0.35		0.15		0.00	0.15	15.4%	0.05
3	0.32		0.15		0.00	0.15		0.05
4	0.36		0.14		0.00	0.14	6.7%	0.05
5	0.38		0.14		0.00	0.14	0.0%	0.05
6	0.35		0.14		0.00	0.14	0.0%	0.00
7	0.00		0.00		0.00	0.00		
8								
9								
10								
11								
12								
13								
14								
15								
16							--	--
總流量 Q (m^3/sec)								0.27

備註：1.本方法是依照NIEA W022.51C 水量測定方法－流速計法 所制定。

2.河寬小於15公尺時，測點間距以1公尺為基準; 河寬大於15公尺以上時，設定 15 個以上之等間隔測

若各測定點間之流速變化大於 20 % 以上時，則應縮小其間隔。

平均流速變化率(%)：$\Delta V_n = \frac{V_n - V_{n-1}}{V_{n-1}} \times 100\%$

3.流速之測定：(1)水深≦0.4 m時，$V_n=V_{0.6}$。

(2)水深＞0.4 m時，$V_n=(V_{0.2}+V_{0.8})/2$ 。

其中$V_{0.2}$、$V_{0.6}$、$V_{0.8}$係指水面開始至 20%、60%、80%水深處之流速。

4.$Q=q_1+q_2+q_3+\ldots\ldots+q_n+\ldots\ldots+q_{m+1}=\frac{b}{4}\sum_{n=1}^{m}(H_{n-1}+H_n)(V_{n-1}+V_n)+\frac{b'}{4}(H_m+H_{m+1})(V_m+V_{m+1})$

審核人員: 王宏丞 2015.06.12 崔煥榮 6/12

附錄 IV.5-67 流量現場記錄與計算表(續)

計畫名稱: 核能四廠發電工程施工期間環境調查評析

監測日期 : 2015 年 06月 12 日

測點名稱: 二號排洪渠道

河　寬: 6.8 公尺

測點間距: 1.0 公尺　邊坡間距: 0.8 公尺

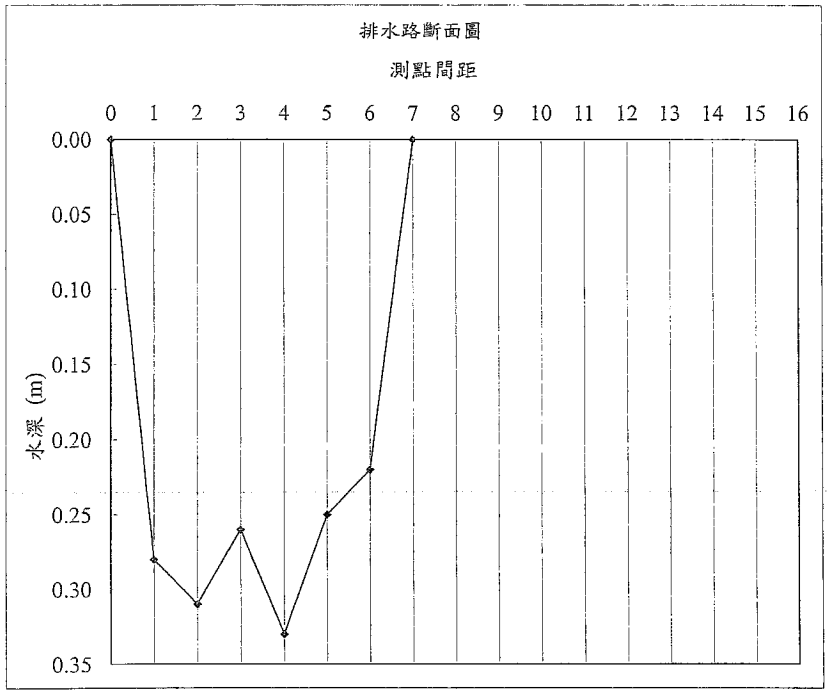

審核人員: 王宏丞 2015.06.12 崔煥榮 6/12

SGS 台灣檢驗科技股份有限公司

錄 IV.5-69 流量現場記錄與計算表(續)

計畫名稱: 核能四廠發電工程施工期間環境調查評析
監測日期 : 2015 年 06月 12 日
測點名稱: 鹽寮一號橋
河　　寬: 6.4 公尺
測點間距: 1.0 公尺　　邊坡間距: 0.4 公尺

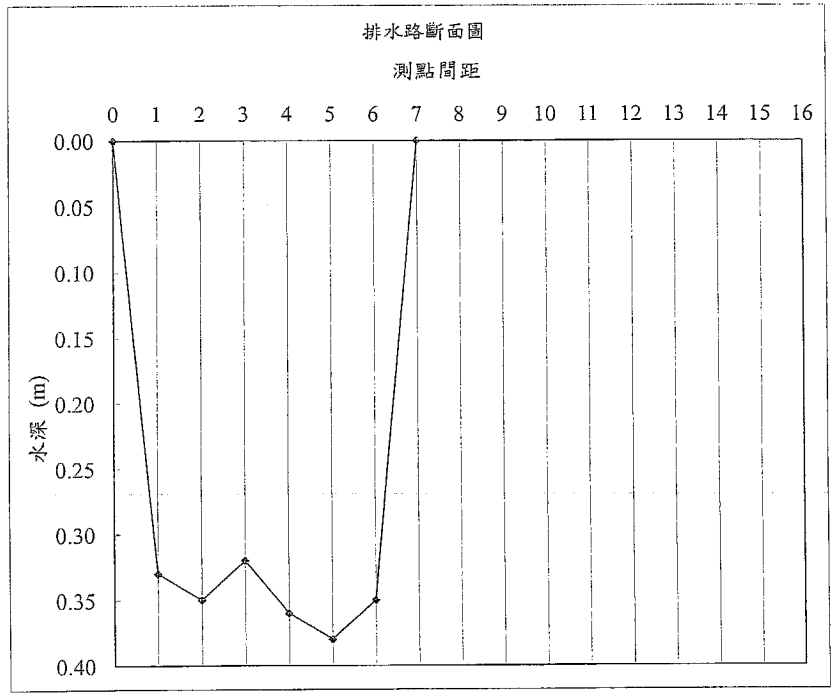

審核人員: 2015.06.12 崔煥榮 6/12

附　錄　Ⅳ.6

地下水監測成果

台灣電力公司

核能四廠發電工程施工期間環境監測

104年第2季監測報告

台灣檢驗科技股份有限公司

附錄 IV.6-1　行政院環保署許可證字號：環署環檢字第035號

水質樣品檢驗報告

行程代碼：	FIUW150413BP4、FIUW150413BP4	採樣時間：	104年04月14日11時45分
委託單位：	美商傑明工程顧問股份有限公司台灣分公司	至：	104年04月17日14時28分
計畫名稱：	核能四廠發電工程施工期間環境調查評析	收樣時間：	104年04月14日15時44分
樣品基質：	地下水	至：	104年04月17日16時20分
樣品編號：	PG4050401~03、50801、PG4050601~04、50701~04	報告日期：	104年04月30日
		報告編號：	PG/2015/40504
採樣單位：	台灣檢驗科技股份有限公司	聯絡人：	林奕均
採樣地點：	監測井	電話/傳真：	02-2299-3279ext2308 / 02-2299-3261

備　註：1.本報告已由核可報告簽署人審核無誤，並簽署於內部報告文件，簽署人如下：
採樣：崔煥榮(FII-02)；無機檢測類：廖方瑜(FII-09)/陳慧文(FII-08)。
2.本報告共7頁，分離使用無效。
3.檢測項目有標示〞＊〞者，係指該檢測項目經環保署許可，並依公告檢測方法分析。
4.低於方法偵測極限之測定值以〞ND〞表示，並註明其方法偵測極限(MDL)；若高於MDL但低於檢量線最低點濃度時，以〞<檢測報告最低位數單位值〞表示，並括號註明其實測值。
5.本報告僅對該樣品負責，不得隨意複製及作為宣傳廣告之用。
6.採樣單位取得地下水採樣(NIEA W103.54B)之許可。

聲明書：(一)茲保證本機構檢驗室分析之樣品，自本檢驗室收樣至報告發出之過程，係在委託人／申報人指示下，以本公司人員最佳之專業知能，完全依照行政院環境保護署及有關機關之標準方法及品保品管等相關規定，秉持公正、誠實進行採樣、檢測。絕無虛偽不實，如有違反，就政府機關所受損失願負連帶賠償責任之外，並接受主管機關依法令所為之行政處分及刑事處罰。
(二)吾人瞭解如自身受政府機關委任從事公務，亦屬於刑法上之公務員，並瞭解刑法上圖利罪、公務員登載不實偽造文書及貪污治罪條例之相關規定，如有違反，亦為刑法及貪污治罪條例之適用對象，願受最嚴厲之法律制裁。

公司名稱：台灣檢驗科技股份有限公司
負責人：戚觀成
檢驗室主管：

實驗室主任郭淑清

（第1頁，共7頁）

台灣檢驗科技股份有限公司 環境實驗室 實驗報告章 TEL:22993939 FAX:22993230 新北市五股區新北產業園區五工路136-1號

TWB 5040357

台灣檢驗科技股份有限公司

附錄 IV.6-2　行政院環保署許可證字號:環署環檢字第035號

樣品檢驗報告

樣品編號： PG4050401~03、50801、50601~04、50701~02

認證	序號	樣品編號 檢驗項目	檢驗方法	MDL	單位	PG4050401 GM3-1 (343228;2771354)	PG4050402 GM10 (344193;2769036)	PG4050403 P8-1 (343723;2769775)	PG4050801 GM9 (343623;2769385)	PG4050601 GM12 (342665;2771253)	PG4050602 GM13 (342766;2770400)	PG4050603 GM7 (343014;2770211)	PG4050604 GM14-1 (343168;2770141)	PG4050701 GM11 (342300;2771693)	PG4050702 P5-1 (343337;2770959)
	1	水溫	NIEA W217.51A	-	℃	24.6	24.6	27.0	21.3	22.0	22.0	23.1	22.5	21.7	24.2
	2	pH	NIEA W424.52A	-	-	6.3(24.6℃)	7.7(24.6℃)	6.2(27.0℃)	5.6(21.3℃)	4.8(22.0℃)	5.8(22.0℃)	7.7(23.1℃)	7.0(22.5℃)	5.3(21.7℃)	6.0(24.2℃)
	3	導電度	NIEA W203.51B	-	μmho/cm	449	1140	296	122	265	149	813	793	130	137
	4	濁度	NIEA W219.52C	0.05	NTU	2.0	0.45	9.8	1.8	0.75	1.4	0.50	9.6	9.0	5.5
*	5	氣鹽	NIEA W415.52B	0.04	mg/L	23.0	237	33.3	24.0	18.6	20.2	26.7	28.3	20.7	19.5
*	6	硫酸鹽	NIEA W415.52B	0.04	mg/L	63.6	47.7	32.4	7.55	78.4	9.22	53.0	104	6.24	8.90
	7	懸浮固體	NIEA W210.58A	1.25	mg/L	2.1	<1.25	9.8	2.0	1.8	2.1	2.0	9.7	9.4	5.8
	8	生化需氧量(備註1.)	NIEA W510.55B	1.0	mg/L	1.0	1.4	<1.0	<1.0	<1.0	<1.0	<1.0	<1.0	1.2	<1.0
*	9	總有機碳	NIEA W532.52C	0.1	mg/L	0.7	0.3	0.6	0.3	0.5	0.3	0.4	0.4	0.3	1.6
	10	化學需氧量	NIEA W515.54A	2.2	mg/L	4.9	2.2	5.7	ND	2.7	ND	ND	3.6	2.2	6.7
*	11	氨氮	NIEA W437.52C	0.01	mg/L	0.56	0.16	<0.05(0.01)	<0.05(0.02)	ND	ND	0.16	0.37	<0.05(0.01)	<0.05(0.02)
	12	硫化物	NIEA W433.52A	0.01	mg/L	<0.04(0.01)	<0.04(0.01)	<0.04(0.02)	ND	ND	ND	ND	<0.04(0.01)	ND	ND
*	13	總硬度	NIEA W208.51A	1.5	mg/L	164	273	95.9	50.4	72.3	49.6	111	317	25.7	43.5
*	14	鐵	NIEA W311.53C	0.026	mg/L	3.38	<0.100(0.061)	<0.100(0.036)	<0.100(0.046)	<0.100(0.028)	<0.100(0.030)	ND	0.665	<0.100(0.041)	0.100
*	15	鎘	NIEA W311.53C	0.004	mg/L	2.81	<0.020(0.012)	0.023	<0.020(0.006)	0.112	<0.020(0.005)	<0.020(0.007)	0.032	0.044	<0.020(0.004)
*	16	鎳	NIEA W311.53C	0.004	mg/L	ND	ND	<0.020(0.004)	<0.020(0.005)	<0.020(0.014)	ND	ND	ND	ND	ND
*	17	鉛	NIEA W311.53C	0.004	mg/L	ND	ND	ND	ND	ND	ND	ND	ND	ND	ND
*	18	鎘	NIEA W311.53C	0.001	mg/L	ND	ND	ND	ND	ND	ND	ND	ND	ND	ND
*	19	鉻	NIEA W311.53C	0.003	mg/L	ND	ND	ND	<0.020(0.005)	ND	<0.020(0.003)	ND	ND	ND	ND
*	20	銅	NIEA W311.53C	0.003	mg/L	ND	ND	ND	ND	ND	ND	ND	ND	ND	<0.020(0.004)
*	21	鋅	NIEA W311.53C	0.008	mg/L	ND	<0.020(0.008)	<0.020(0.016)	0.031	0.041	0.025	0.020	<0.020(0.016)	0.020	0.066
*	22	砷	NIEA W434.54B	0.0004	mg/L	0.0021	<0.0020(0.0009)	ND	ND	ND	ND	ND	ND	ND	<0.0020(0.0008)
*	23	汞	NIEA W330.52A	0.0002	mg/L	ND	ND	ND	ND	ND	ND	ND	ND	ND	ND
-	-	-	-	採樣日期：		4月14日	4月14日	4月14日	4月15日	4月16日	4月16日	4月16日	4月17日	4月17日	4月17日
-	-	-	-	採樣時間：		11:45	13:00	14:15	09:16	09:56	10:56	13:06	13:56	09:36	10:21
-	-	-	-	天氣：		晴	晴	晴	晴	晴	晴	晴	晴	晴	晴
備註	1.PG4050401~03、50801、50601~04、50701~02生化需氧量之溶氧耗氧量無法達到大於2.0mg/L方法規定。														

台灣檢驗科技股份有限公司 環境實驗室 實驗報告章 TEL:22993939 FAX:22993230 新北市五股區新北產業園區五工路136-1號

（第2頁，共7頁）

TWB 5040358

台灣檢驗科技股份有限公司

附錄 IV.6-3　行政院環保署許可證字號:環署環檢字第035號

樣品檢驗報告

樣品編號： PG4050703~04

認證	序號	樣品編號 檢驗項目	檢驗方法	MDL	單位	PG4050703 GM6-1 (343564,2771327)	PG4050704 GM2 (343631;2772082)	-	-	-	-	-	-	-	-
	1	水溫	NIEA W217.51A	-	℃	21.5	24.5	-	-	-	-	-	-	-	-
	2	pH	NIEA W424.52A	-	-	7.7(21.5℃)	6.5(24.5℃)	-	-	-	-	-	-	-	-
	3	導電度	NIEA W203.51B	-	μmho/cm	510	223	-	-	-	-	-	-	-	-
	4	濁度	NIEA W219.52C	0.05	NTU	7.8	3.9	-	-	-	-	-	-	-	-
*	5	氯鹽	NIEA W415.52B	0.04	mg/L	37.4	26.0	-	-	-	-	-	-	-	-
*	6	硫酸鹽	NIEA W415.52B	0.04	mg/L	22.2	12.0	-	-	-	-	-	-	-	-
	7	懸浮固體	NIEA W210.58A	1.25	mg/L	8.0	4.0	-	-	-	-	-	-	-	-
	8	生化需氧量(備註1.)	NIEA W510.55B	1.0	mg/L	1.1	<1.0	-	-	-	-	-	-	-	-
*	9	總有機碳	NIEA W532.52C	0.1	mg/L	1.2	0.3	-	-	-	-	-	-	-	-
	10	化學需氧量	NIEA W515.54A	2.2	mg/L	3.4	ND	-	-	-	-	-	-	-	-
*	11	氨氮	NIEA W437.52C	0.01	mg/L	<0.05(0.03)	<0.05(0.02)	-	-	-	-	-	-	-	-
	12	硫化物	NIEA W433.52A	0.01	mg/L	ND	ND	-	-	-	-	-	-	-	-
*	13	總硬度	NIEA W208.51A	1.5	mg/L	234	61.5	-	-	-	-	-	-	-	-
*	14	鐵	NIEA W311.53C	0.026	mg/L	<0.100(0.076)	<0.100(0.070)	-	-	-	-	-	-	-	-
*	15	錳	NIEA W311.53C	0.004	mg/L	ND	0.048	-	-	-	-	-	-	-	-
*	16	鎳	NIEA W311.53C	0.004	mg/L	ND	ND	-	-	-	-	-	-	-	-
*	17	鉛	NIEA W311.53C	0.004	mg/L	ND	ND	-	-	-	-	-	-	-	-
*	18	鎘	NIEA W311.53C	0.001	mg/L	ND	ND	-	-	-	-	-	-	-	-
*	19	鉻	NIEA W311.53C	0.003	mg/L	ND	ND	-	-	-	-	-	-	-	-
*	20	銅	NIEA W311.53C	0.003	mg/L	ND	<0.020(0.003)	-	-	-	-	-	-	-	-
*	21	鋅	NIEA W311.53C	0.008	mg/L	<0.020(0.018)	0.064	-	-	-	-	-	-	-	-
*	22	砷	NIEA W434.54B	0.0004	mg/L	<0.0020(0.0015)	ND	-	-	-	-	-	-	-	-
*	23	汞	NIEA W330.52A	0.0002	mg/L	ND	ND	-	-	-	-	-	-	-	-
-	-	-	-	採樣日期：		4月17日	4月17日	-	-	-	-	-	-	-	-
-	-	-	-	採樣時間：		11:50	14:06	-	-	-	-	-	-	-	-
-	-	-	-	天氣：		晴	晴	-	-	-	-	-	-	-	-
備註	1.PG4050703~04生化需氧量之溶氧耗氧量無法達到大於2.0mg/L方法規定。														

台灣檢驗科技股份有限公司 環境實驗室 實驗報告章 TEL:22993939 FAX:22993230 新北市五股區新北產業園區五工路136-1號

台灣檢驗科技股份有限公司

附錄 IV.6-4　行政院環保署許可證字號：環署環檢字第035號

水質樣品檢驗報告

行程代碼： FIUW150505AH2、FIUW150508CK2
委託單位： 美商傑明工程顧問股份有限公司台灣分公司
計畫名稱： 核能四廠發電工程施工期間環境調查評析
樣品基質： 地下水
樣品編號： PG5013801~02、13901~04、PG5014001~03、14101~03
採樣單位： 台灣檢驗科技股份有限公司
採樣地點： 監測井

採樣時間： 104年05月05日13時42分
至： 104年05月11日13時48分
收樣時間： 104年05月05日17時02分
至： 104年05月11日16時32分
報告日期： 104年05月25日
報告編號： PG/2015/50138
聯絡人： 張箐芸
電話/傳真： 02-2299-3279ext2307 / 02-2299-3261

備　註： 1.本報告已由核可報告簽署人審核無誤，並簽署於內部報告文件，簽署人如下：
採樣：崔煥榮(FII-02)；無機檢測類：廖方瑜(FII-09)/陳慧文(FII-08)。
2.本報告共7頁，分離使用無效。
3.檢測項目有標示〞＊〞者，係指該檢測項目經環保署許可，並依公告檢測方法分析。
4.低於方法偵測極限之測定值以〞ND〞表示，並註明其方法偵測極限(MDL)；若高於MDL但低於檢量線最低點濃度時，以〞<檢測報告最低位數單位值〞表示，並括號註明其實測值。
5.本報告僅對該樣品負責，不得隨意複製及作為宣傳廣告之用。
6.採樣單位取得地下水採樣(NIEA W103.54B)之許可。

聲明書：（一）茲保證本機構檢驗室分析之樣品，自本檢驗室收樣至報告發出之過程，係在委託人／申報人指示下，以本公司人員最佳之專業知能，完全依照行政院環境保護署及有關機關之標準方法及品保品管等相關規定，秉持公正、誠實進行採樣、檢測。絕無虛偽不實，如有違反，就政府機關所受損失願負連帶賠償責任之外，並接受主管機關依法令所為之行政處分及刑事處罰。
（二）吾人瞭解如自身受政府機關委任從事公務，亦屬於刑法上之公務員，並瞭解刑法上圖利罪、公務員登載不實偽造文書及貪污治罪條例之相關規定，如有違反，亦為刑法及貪污治罪條例之適用對象，願受最嚴厲之法律制裁。

公司名稱：台灣檢驗科技股份有限公司
負責人：戚觀成
檢驗室主管：

實驗室主任郭淑清

台灣檢驗科技股份有限公司 環境實驗室 實驗報告章 TEL:22993939 FAX:22993230 新北市五股區新北產業園區五工路136-1號

台灣檢驗科技股份有限公司

附錄 IV.6-5 行政院環保署許可證字號:環署環檢字第035號

樣品檢驗報告

樣品編號： PG5013801~02、13901~04、14001~03、14101

認證	序號	樣品編號		MDL	單位	PG5013801	PG5013802	PG5013901	PG5013902	PG5013903	PG5013904	PG5014001	PG5014002	PG5014003	PG5014101
		檢驗項目	檢驗方法			GM3-1 (343228;2771354)	GM10 (344193;2769036)	GM12 (342665;2771253)	GM13 (342766;2770400)	GM7 (343014;2770211)	GM14-1 (343168;2770141)	GM11 (342300;2771693)	P5-1 (343337;2770959)	GM6-1 (343564,2771327)	P8-1' (343723;2769775)
	1	水溫	NIEA W217.51A	-	℃	24.1	23.7	22.1	22.0	23.0	22.5	22.1	24.9	21.9	25.2
	2	pH	NIEA W424.52A	-	-	6.3(24.1℃)	7.7(23.7℃)	5.2(22.1℃)	5.8(22.0℃)	8.0(23.0℃)	7.0(22.5℃)	5.6(22.1℃)	6.0(24.9℃)	7.7(21.9℃)	6.2(25.2℃)
	3	導電度	NIEA W203.51B	-	μmho/cm	402	1240	289	151	856	780	148	156	485	289
	4	濁度	NIEA W219.52C	#N/A	NTU	1.4	0.50	0.45	1.0	0.65	9.4	4.3	1.0	9.7	9.8
*	5	氯鹽	NIEA W415.52B	0.04	mg/L	21.1	256	22.0	19.8	24.0	27.7	19.8	19.6	33.0	29.4
*	6	硫酸鹽	NIEA W415.52B	0.04	mg/L	58.4	46.6	76.2	8.82	43.4	93.4	7.80	9.45	21.6	29.4
	7	懸浮固體	NIEA W210.58A	1.25	mg/L	7.6	3.5	2.1	3.3	2.6	9.5	5.9	3.6	9.7	9.9
	8	生化需氧量(備註1.)	NIEA W510.55B	1.0	mg/L	<1.0	<1.0	<1.0	<1.0	<1.0	<1.0	<1.0	<1.0	1.1	1.0
*	9	總有機碳	NIEA W532.52C	0.1	mg/L	0.8	0.3	0.3	<0.2(0.1)	<0.2(0.1)	0.2	0.3	1.2	0.8	0.8
	10	化學需氧量	NIEA W515.54A	#N/A	mg/L	4.1	2.3	ND	ND	ND	2.5	ND	4.0	3.9	4.9
*	11	氨氮	NIEA W437.52C	0.01	mg/L	0.56	0.15	ND	ND	0.19	0.31	ND	ND	<0.05(0.02)	<0.05(0.02)
	12	硫化物	NIEA W433.52A	#N/A	mg/L	ND	ND	<0.04(0.02)	<0.04(0.01)	<0.04(0.01)	<0.04(0.03)	<0.04(0.01)	<0.04(0.02)	<0.04(0.02)	<0.04(0.01)
*	13	總硬度	NIEA W208.51A	1.5	mg/L	145	278	83.0	50.3	82.6	300	47.9	43.1	250	98.6
*	14	鐵	NIEA W311.53C	0.026	mg/L	3.00	<0.100(0.071)	<0.100(0.033)	<0.100(0.038)	<0.100(0.028)	0.841	0.199	<0.100(0.038)	<0.100(0.037)	0.126
*	15	錳	NIEA W311.53C	0.004	mg/L	2.77	0.024	0.101	<0.020(0.012)	<0.020(0.009)	0.033	0.100	ND	ND	<0.020(0.016)
*	16	鎳	NIEA W311.53C	0.004	mg/L	ND	ND	<0.020(0.012)	ND	ND	ND	<0.020(0.005)	<0.020(0.004)	ND	ND
*	17	鉛	NIEA W311.53C	0.004	mg/L	ND	ND	ND	<0.010(0.004)	ND	ND	ND	ND	ND	ND
*	18	鎘	NIEA W311.53C	0.001	mg/L	ND	ND	ND	ND	ND	ND	ND	ND	ND	ND
*	19	鉻	NIEA W311.53C	0.003	mg/L	ND	ND	ND	ND	ND	ND	ND	ND	ND	<0.020(0.004)
*	20	銅	NIEA W311.53C	0.003	mg/L	ND	ND	ND	ND	ND	ND	ND	<0.020(0.004)	<0.020(0.003)	ND
*	21	鋅	NIEA W311.53C	0.008	mg/L	<0.020(0.014)	<0.020(0.014)	0.024	<0.020(0.017)	ND	ND	<0.020(0.016)	0.044	0.029	<0.020(0.012)
*	22	砷	NIEA W434.54B	0.0004	mg/L	0.0020	<0.0020(0.0008)	ND	ND	ND	ND	ND	<0.0020(0.0005)	<0.0020(0.0014)	ND
*	23	汞	NIEA W330.52A	0.0002	mg/L	ND	ND	ND	ND	ND	ND	ND	ND	ND	ND
-	-	-	-	採樣日期：		5月5日	5月5日	5月7日	5月7日	5月7日	5月7日	5月8日	5月8日	5月8日	5月11日
-	-	-	-	採樣時間：		13:42	15:00	10:21	11:21	13:21	14:11	10:36	10:46	14:50	10:40
-	-	-	-	天氣：		陰	陰	陰	陰	陰	陰	陰	陰	陰	陰
備註	1.PG5013801~02,13901~04,14001~03,14101生化需氧量之溶氧耗氧量無法達到大於2.0mg/L方法規定。														

台灣檢驗科技股份有限公司 環境實驗室 實驗報告章 TEL:22993939 FAX:22993230 新北市五股區新北產業園區五工路136-1號

台灣檢驗科技股份有限公司

附錄 IV.6-6 行政院環保署許可證字號:環署環檢字第035號

樣品檢驗報告

樣品編號： PG5014102~03

認證	序號	樣品編號		MDL	單位	PG5014102	PG5014103	-	-	-	-	-	-	-	-
		檢驗項目	檢驗方法			GM9 (343623;2769385)	GM2 (343631;2772082)	-	-	-	-	-	-	-	-
	1	水溫	NIEA W217.51A	-	℃	21.8	23.7	-	-	-	-	-	-	-	-
	2	pH	NIEA W424.52A	-	-	5.4(21.8℃)	6.4(23.7℃)	-	-	-	-	-	-	-	-
	3	導電度	NIEA W203.51B	-	μmho/cm	127	232	-	-	-	-	-	-	-	-
	4	濁度	NIEA W219.52C	#N/A	NTU	2.6	9.9	-	-	-	-	-	-	-	-
*	5	氯鹽	NIEA W415.52B	0.04	mg/L	22.1	24.3	-	-	-	-	-	-	-	-
*	6	硫酸鹽	NIEA W415.52B	0.04	mg/L	7.86	11.5	-	-	-	-	-	-	-	-
	7	懸浮固體	NIEA W210.58A	1.25	mg/L	2.6	9.8	-	-	-	-	-	-	-	-
	8	生化需氧量(備註1.)	NIEA W510.55B	1.0	mg/L	<1.0	<1.0	-	-	-	-	-	-	-	-
*	9	總有機碳	NIEA W532.52C	0.1	mg/L	0.4	0.4	-	-	-	-	-	-	-	-
	10	化學需氧量	NIEA W515.54A	#N/A	mg/L	4.5	4.0	-	-	-	-	-	-	-	-
*	11	氨氮	NIEA W437.52C	0.01	mg/L	<0.05(0.02)	<0.05(0.03)	-	-	-	-	-	-	-	-
	12	硫化物	NIEA W433.52A	#N/A	mg/L	<0.04(0.02)	<0.04(0.02)	-	-	-	-	-	-	-	-
*	13	總硬度	NIEA W208.51A	1.5	mg/L	24.4	71.1	-	-	-	-	-	-	-	-
*	14	鐵	NIEA W311.53C	0.026	mg/L	<0.100(0.043)	0.965	-	-	-	-	-	-	-	-
*	15	錳	NIEA W311.53C	0.004	mg/L	<0.020(0.006)	0.136	-	-	-	-	-	-	-	-
*	16	鎳	NIEA W311.53C	0.004	mg/L	ND	ND	-	-	-	-	-	-	-	-
*	17	鉛	NIEA W311.53C	0.004	mg/L	ND	ND	-	-	-	-	-	-	-	-
*	18	鎘	NIEA W311.53C	0.001	mg/L	ND	ND	-	-	-	-	-	-	-	-
*	19	鉻	NIEA W311.53C	0.003	mg/L	ND	ND	-	-	-	-	-	-	-	-
*	20	銅	NIEA W311.53C	0.003	mg/L	ND	ND	-	-	-	-	-	-	-	-
*	21	鋅	NIEA W311.53C	0.008	mg/L	<0.020(0.011)	0.020	-	-	-	-	-	-	-	-
*	22	砷	NIEA W434.54B	0.0004	mg/L	ND	ND	-	-	-	-	-	-	-	-
*	23	汞	NIEA W330.52A	0.0002	mg/L	ND	ND	-	-	-	-	-	-	-	-
-	-	-	-	採樣日期：		5月11日	5月11日	-	-	-	-	-	-	-	-
-	-	-	-	採樣時間：		11:21	13:26	-	-	-	-	-	-	-	-
-	-	-	-	天氣：		陰	陰	-	-	-	-	-	-	-	-
備註	1.PG5014102~03生化需氧量之溶氧耗氧量無法達到大於2.0mg/L方法規定。														

台灣檢驗科技股份有限公司 環境實驗室 實驗報告章 TEL:22993939 FAX:22993230 新北市五股區新北產業園區五工路136-1號

台灣檢驗科技股份有限公司

行政院環保署許可證字號：環署環檢字第035號

附錄 IV.6-7

水質樣品檢驗報告

行程代碼：	FIUW150604AK5	採樣時間：	104年06月08日12時42分
委託單位：	美商傑明工程顧問股份有限公司台灣分公司	至：	104年06月11日12時28分
計畫名稱：	核能四廠發電工程施工期間環境調查評析	收樣時間：	104年06月08日16時59分
樣品基質：	地下水	至：	104年06月11日15時44分
樣品編號：	PG6015701~03、15801~03、PG6015901~03、16001~03	報告日期：	104年07月08日
		報告編號：	PG/2015/60157
採樣單位：	台灣檢驗科技股份有限公司	聯絡人：	張箐芸
採樣地點：	監測井	電話/傳真：	02-2299-3279ext2307 / 02-2299-3261

備　註：1.本報告已由核可報告簽署人審核無誤，並簽署於內部報告文件，簽署人如下：
採樣：崔煥榮(FII-02)；無機檢測類：廖方瑜(FII-09)/陳慧文(FII-08)。
2.本報告共7頁，分離使用無效。
3.檢測項目有標示〞＊〞者，係指該檢測項目經環保署許可，並依公告檢測方法分析。
4.低於方法偵測極限之測定值以〞ND〞表示，並註明其方法偵測極限(MDL)；若高於MDL但低於檢量線最低點濃度時，以〞<檢測報告最低位數單位值〞表示，並括號註明其實測值。
5.本報告僅對該樣品負責，不得隨意複製及作爲宣傳廣告之用。
6.採樣單位取得地下水採樣(NIEA W103.54B)之許可。

聲明書：(一)茲保證本機構檢驗室分析之樣品，自本檢驗室收樣至報告發出之過程，係在委託人／申報人指示下，以本公司人員最佳之專業知能，完全依照行政院環境保護署及有關機關之標準方法及品保品管等相關規定，秉持公正、誠實進行採樣、檢測。絕無虛偽不實，如有違反，就政府機關所受損失願負連帶賠償責任之外，並接受主管機關依法令所爲之行政處分及刑事處罰。
(二)吾人瞭解如自身受政府機關委任從事公務，亦屬於刑法上之公務員，並瞭解刑法上圖利罪、公務員登載不實僞造文書及貪污治罪條例之相關規定，如有違反，亦爲刑法及貪污治罪條例之適用對象，願受最嚴厲之法律制裁。

公司名稱：台灣檢驗科技股份有限公司
負責人：戚觀成
檢驗室主管：

實驗室
主任郭淑清

台灣檢驗科技股份有限公司
環境實驗室
實驗報告章
TEL:22993939
FAX:22993230

TWB 6527578

SGS Taiwan Ltd.
台灣檢驗科技股份有限公司
136-1, Wu Kung Road, New Taipei Industrial Park, Wu Ku District, New Taipei City, Taiwan／新北市五股區新北產業園區五工路136-1號　t (886-2) 2299-3939　f (886-2) 2299-3261　www.sgs.tw
Member of SGS Group

台灣檢驗科技股份有限公司

附錄 IV.6-8

行政院環保署許可證字號：環署環檢字第035號

樣品檢驗報告

樣品編號： PG6015701~03、15801~03、15901~03、16001

認證	序號	樣品編號 檢驗項目	檢驗方法	MDL	單位	PG6015701 GM3-1 (343228;2771354)	PG6015702 GM10 (344193;2769036)	PG6015703 P8-1' (343723;2769775)	PG6015801 GM11 (342300;2771693)	PG6015802 P5-1 (343337;2770959)	PG6015803 GM2 (343631;2772082)	PG6015901 GM13 (342766;2770406)	PG6015902 GM7 (343014;2770211)	PG6015903 GM14-1 (343168;2770141)	PG6016001 GM12 (342665;2771253)
	1	水溫	NIEA W217.51A	-	℃	26.6	28.1	28.0	22.3	24.3	27.6	22.2	23.5	23.2	22.5
	2	pH	NIEA W424.52A	-	-	6.3(26.6℃)	7.8(28.1℃)	6.4(28.0℃)	5.6(22.3℃)	5.6(24.3℃)	5.2(27.6℃)	5.8(22.2℃)	7.8(23.5℃)	7.2(23.2℃)	5.0(22.5℃)
	3	導電度	NIEA W203.51B	-	μmho/cm	450	1180	332	149	103	233	152	845	726	314
	4	濁度	NIEA W219.52C	0.05	NTU	2.1	0.70	4.1	9.8	4.8	0.60	0.80	1.1	9.7	0.80
*	5	氯鹽	NIEA W415.52B	0.04	mg/L	23.3	274	31.6	22.7	27.2	12.6	24.7	26.1	30.8	20.1
*	6	硫酸鹽	NIEA W415.52B	0.04	mg/L	68.1	52.9	38.3	9.40	13.8	8.26	9.92	55.2	87.3	101
	7	懸浮固體	NIEA W210.58A	1.25	mg/L	2.1	<1.25	9.8	9.8	5.0	<1.25	1.6	3.0	9.8	1.6
	8	生化需氧量(備註1.)	NIEA W510.55B	1.0	mg/L	<1.0	<1.0	<1.0	<1.0	<1.0	<1.0	<1.0	<1.0	<1.0	<1.0
*	9	總有機碳	NIEA W532.52C	0.1	mg/L	0.6	0.3	0.7	0.3	1.0	0.6	0.3	0.5	0.4	0.3
	10	化學需氧量	NIEA W515.54A	2.2	mg/L	4.5	6.7	5.6	5.2	7.6	4.5	4.1	5.1	4.3	4.7
*	11	氰化	NIEA W437.52C	0.01	mg/L	0.51	0.28	<0.05(0.02)	<0.05(0.02)	<0.05(0.01)	<0.05(0.02)	ND	0.37	0.42	<0.05(0.03)
	12	硫化物	NIEA W433.52A	0.01	mg/L	ND	ND	ND	<0.04(0.01)	ND	ND	ND	ND	ND	ND
*	13	總硬度	NIEA W208.51A	1.5	mg/L	157	277	105	36.4	27.4	61.7	41.2	59.3	235	92.5
*	14	鐵	NIEA W311.53C	0.026	mg/L	3.98	<0.100(0.049)	<0.100(0.046)	0.106	<0.100(0.045)	0.805	<0.100(0.031)	<0.100(0.086)	0.633	<0.100(0.030)
*	15	錳	NIEA W311.53C	0.004	mg/L	2.51	0.028	0.039	0.136	<0.020(0.006)	0.132	<0.020(0.009)	0.037	0.022	0.127
*	16	鎳	NIEA W311.53C	0.004	mg/L	ND	ND	<0.020(0.004)	<0.020(0.005)	ND	ND	ND	ND	ND	<0.020(0.013)
*	17	鉛	NIEA W311.53C	0.004	mg/L	<0.010(0.005)	ND	ND	ND	ND	ND	ND	ND	ND	ND
*	18	鎘	NIEA W311.53C	0.001	mg/L	ND	ND	ND	ND	ND	ND	ND	ND	ND	ND
*	19	鉻	NIEA W311.53C	0.003	mg/L	<0.020(0.003)	<0.020(0.004)	<0.020(0.004)	<0.020(0.004)	<0.020(0.003)	<0.020(0.004)	<0.020(0.004)	<0.020(0.005)	<0.020(0.004)	ND
*	20	銅	NIEA W311.53C	0.003	mg/L	ND	ND	ND	<0.020(0.004)	<0.020(0.004)	ND	ND	ND	ND	ND
*	21	鋅	NIEA W311.53C	0.008	mg/L	0.021	<0.020(0.016)	<0.020(0.019)	0.027	0.049	0.025	<0.020(0.015)	<0.020(0.012)	0.020	0.036
*	22	砷	NIEA W434.54B	0.0004	mg/L	0.0020	<0.0020(0.0005)	ND	ND	<0.0020(0.0005)	ND	ND	ND	ND	ND
*	23	汞	NIEA W330.52A	0.0002	mg/L	ND	ND	ND	ND	ND	ND	ND	ND	ND	ND
-	-	-	-	採樣日期：		6月8日	6月8日	6月8日	6月9日	6月9日	6月9日	6月10日	6月10日	6月10日	6月11日
-	-	-	-	採樣時間：		12:42	13:59	15:15	09:37	10:46	11:45	09:26	10:25	11:06	10:02
-	-	-	-	天氣：		晴	晴	晴	晴	晴	晴	晴	晴	晴	晴
備註	1.PG6015701~03、15801~03、15901~03、16001生化需氧量之溶氧耗氧量無法達到大於2.0mg/L方法規定。														

TEL:22993939
FAX:22993230

TWB 6527836

SGS Taiwan Ltd.
台灣檢驗科技股份有限公司
136-1, Wu Kung Road, New Taipei Industrial Park, Wu Ku District, New Taipei City, Taiwan／新北市五股區新北產業園區五工路136-1號　t (886-2) 2299-3939　f (886-2) 2299-3261　www.sgs.tw
Member of SGS Group

台灣檢驗科技股份有限公司

附錄 IV.6-9 行政院環保署許可證字號:環署環檢字第035號

樣品檢驗報告

樣品編號： PG6016002~03

認證	序號	樣品編號 檢驗項目	檢驗方法	MDL	單位	PG6016002 GM6-1 (343564,2771327)	PG6016003 GM9 (343623;2769385)	-	-	-	-	-	-	-	-
	1	水溫	NIEA W217.51A	-	℃	21.8	22.6	-	-	-	-	-	-	-	-
	2	pH	NIEA W424.52A	-	-	7.5(21.8℃)	4.7(22.6℃)	-	-	-	-	-	-	-	-
	3	導電度	NIEA W203.51B	-	μmho/cm	512	137	-	-	-	-	-	-	-	-
	4	濁度	NIEA W219.52C	0.05	NTU	3.0	1.0	-	-	-	-	-	-	-	-
*	5	氯鹽	NIEA W415.52B	0.04	mg/L	32.6	23.5	-	-	-	-	-	-	-	-
*	6	硫酸鹽	NIEA W415.52B	0.04	mg/L	25.2	9.80	-	-	-	-	-	-	-	-
	7	懸浮固體	NIEA W210.58A	1.25	mg/L	7.2	1.6	-	-	-	-	-	-	-	-
	8	生化需氧量(備註1.)	NIEA W510.55B	1.0	mg/L	<1.0	<1.0	-	-	-	-	-	-	-	-
*	9	總有機碳	NIEA W532.52C	0.1	mg/L	1.0	0.4	-	-	-	-	-	-	-	-
	10	化學需氧量	NIEA W515.54A	2.2	mg/L	10.4	4.5	-	-	-	-	-	-	-	-
*	11	氨氮	NIEA W437.52C	0.01	mg/L	<0.05(0.03)	<0.05(0.02)	-	-	-	-	-	-	-	-
	12	硫化物	NIEA W433.52A	0.01	mg/L	<0.04(0.01)	ND	-	-	-	-	-	-	-	-
*	13	總硬度	NIEA W208.51A	1.5	mg/L	225	22.4	-	-	-	-	-	-	-	-
*	14	鐵	NIEA W311.53C	0.026	mg/L	<0.100(0.027)	<0.100(0.042)	-	-	-	-	-	-	-	-
*	15	錳	NIEA W311.53C	0.004	mg/L	ND	<0.020(0.013)	-	-	-	-	-	-	-	-
*	16	鎳	NIEA W311.53C	0.004	mg/L	ND	ND	-	-	-	-	-	-	-	-
*	17	鋁	NIEA W311.53C	0.004	mg/L	ND	ND	-	-	-	-	-	-	-	-
*	18	鎘	NIEA W311.53C	0.001	mg/L	ND	ND	-	-	-	-	-	-	-	-
*	19	鉻	NIEA W311.53C	0.003	mg/L	ND	ND	-	-	-	-	-	-	-	-
*	20	銅	NIEA W311.53C	0.003	mg/L	ND	ND	-	-	-	-	-	-	-	-
*	21	鋅	NIEA W311.53C	0.008	mg/L	0.024	<0.020(0.017)	-	-	-	-	-	-	-	-
*	22	砷	NIEA W434.54B	0.0004	mg/L	<0.0020(0.0017)	ND	-	-	-	-	-	-	-	-
*	23	汞	NIEA W330.52A	0.0002	mg/L	ND	ND	-	-	-	-	-	-	-	-
-	-	-	-	採樣日期：		6月11日	6月11日	-	-	-	-	-	-	-	-
-	-	-	-	採樣時間：		11:32	12:06	-	-	-	-	-	-	-	-
-	-	-	-	天氣：		晴	晴	-	-	-	-	-	-	-	-
備註	1.PG6016002~03生化需氧量之溶氧耗氧量無法達到大於2.0mg/L方法規定。														

台灣檢驗科技股份有限公司 環境商驗部 高驗整件專用 TEL:22993235 FAX:22993230 新北市五股區新北產業園區五工路136-1號

（第3頁，共7頁）

台灣檢驗科技股份有限公司

附錄 IV.6-10 監測井地下水採樣紀錄表

計畫名稱：核能四廠發電工程施工期間環境調查評析　　採樣日期：2015 年 04 月 14 日

採樣地點：水　　採樣人員：雷小敬

井　號：GM6-1　　井篩深度：2-9 m

井位座標：E：343564　N：2771327　(☑TWD ☐67 ☐97 ☐_____)

資料來源：☑監測井告示牌 ☐業主提供 ☐無　　天候狀況：晴

環境描述：監測井鎖扣是否完整：☐是 ☐否 (現場情況描述：☐井內積水 ☐其它 有雜草)

現場量測儀器校正：記錄於水質採樣各式儀器使用及校正紀錄表(FORM-TESP-PW-101-02)

現場量測儀器編號：ZCT106

洗井紀錄資料

洗井開始時間：09 時 40 分；洗井結束時間：11 時 40 分

井管內徑： 4 (inch)	水位面至井口深度：2.394 (m)	井底至井口深度：7.192 (m)
井水深度：4.998 (m)	井水體積：45.996 (L)	預估洗井時間：1.4 (min)
泵進水口深度：6.000 (m)	抽水速率：2.5 (L/min)	水位洩降：X (m)
井篩長度：X (m)	水流元容積：X (L)	現場儀器量測頻率：X (min-次)

(1)洗井方法：A.☑井柱水體積置換法【☑定量抽水 ☐變量抽水(於____min 變為____L/min)】

B.☐微洗井【☐定量抽水 ☐變量抽水(於____min 變為____L/min)】

C.☐本監測井屬低滲透性地層(以 0.1~0.5L/min 抽水洩降超過井篩長度 1/8)，將井水抽乾

(2)洗井設備：☐貝勒管 ☑離心式抽水泵 ☐氣囊式抽水泵 ☐其他：

時間	抽水速率 (L/min)	水位深度 (m)	抽出水體積 (L)	pH 值 (pH/溫度℃) ±0.2	導電度 (μmho/cm) ±3 %	溶氧 (mg/L) ±10 %或±0.3	氧化還原電位 (mV) ±20 mV	洗井水觀察 (水色、色味、雜質)
(洗井前) 09:40	2.5	2.394	多1	6.72/24.4	394			清澈無異味
(洗井中) 09:45	"	2.515	150	6.51/24.4	396			"
(洗井中) 10:00	"	2.593	225	6.20/24.5	473			"
(洗井中) 10:40	"	2.614	300	6.09/24.5	440			"
(洗井中) 11:10	"	2.681	375	6.09/24.4	442			"
(洗井後) 11:40	"	2.709	450	6.08/24.5	445			"
(採樣時) 11:45	"	2.756	"	6.09/24.6 / 24.2℃	449			"

洗井結束時水位面至井口深度：2.794 (m)

抽出水總體積：45.1 (L)

採樣資料【開始時間：11 時 45 分，結束時間：11 時 50 分】

採樣器材：☐貝勒管 ☑同洗井設備 ☐其他____　採樣器放置深度：6.000 (m)

附註：☐採樣器放置深度由委託單位指定 ☐井內含有不互溶有機液體 ☐井底有泥沙

☐採集 VOCs 時(☐委託單位指定)使用非鐵氟龍材質，與目前實施之地下水採樣方法不符，數據僅供業主參考。

☐非標準井（☐一吋簡易井；☐其它形式：_____）

☐其它_____

審核人員：黃海文

FORM-TESP-PW-103-01　版次：2.9　發行日期：2013.02.15

SGS 台灣檢驗科技股份有限公司

附錄 IV.6-12 監測井地下水採樣紀錄表

計畫名稱：核能四廠發電工程施工期間環境調查評析　採樣日期：2015 年 04 月 14 日

採樣地點：*　採樣人員：劉懷智

井　號：P8-11　井篩深度：2.8-8.8m

井位座標：E：343723 N：269755 (☑TWD □67 □97 □_____)

資料來源：☑監測井告示牌 □業主提供 □無　天候狀況：晴

環境描述：監測井鎖扣是否完整：☑是 □否 (現場情況描述：□井內積水 □其它_____)

現場量測儀器校正：記錄於水質採樣各式儀器使用及校正紀錄表(FORM-TESP-PW-101-02)

現場量測儀器編號：PH114 EC706

洗井紀錄資料

洗井開始時間：13 時 25 分；洗井結束時間：14 時 13 分

井管內徑：7 (inch)	水位面至井口深度：1.807 (m)	井底至井口深度：9.212 (m)			
井水深度：7.405 (m)	井水體積：14.81 (L)	預估洗井時間：15 (min)			
泵進水口深度：7.00 (m)	抽水速率：~~1.0~~ 1.0 (L/min)	水位洩降：* (m)			
井篩長度：6.0 (m)	水流元容積：* (L)	現場儀器量測頻率：* (min-次)			

(1)洗井方法：A.☑井柱水體積置換法【☑定量抽水 □變量抽水(於_____min 變為_____L/min)】
B.□微洗井【□定量抽水 □變量抽水(於_____min 變為_____L/min)】
C.□本監測井屬低滲透性地層(以 0.1~0.5L/min 抽水洩降超過井篩長度 1/8)，將井水抽乾

(2)洗井設備：□貝勒管 ☑離心式抽水泵 □氣囊式抽水泵 □其他：_____

時間	汲水速率 (L/min)	水位深度 (m)	汲出水體積 (L)	pH 值 (pH/溫度℃) ±0.2	導電度 (μmho/cm) ±3 %	溶氧 (mg/L) ±10 %或±0.3	氧化還原電位 (mV) ±20 mV	洗井水觀察 (水色、色味、雜質)
(洗井前) 13:25	1	1.807	1	6.14/24.6	263			濁無味
(洗井中) 13:41	〃	1.814	16	6.18/25.4	274			〃
(洗井中) 13:49	〃	1.816	24	6.19/26.0	282			〃
(洗井中) 13:57	〃	1.819	32	6.21/26.5	291			微濁無味
(洗井中) 14:05	〃	1.822	40	6.21/26.8	294			〃
(洗井後) 14:13	〃	1.824	48	6.22/26.9	295			〃
(採樣時) 14:15	〃	1.829	11	6.22/27.0 6.22/27.0 6.22/27.0℃	296			〃

汲出水總體積：54 (L)　洗井結束時水位面至井口深度：1.824 (m)

採樣資料【開始時間：14 時 15 分，結束時間：14 時 26 分】

採樣器材：□貝勒管 ☑同洗井設備 □其他_____　採樣器放置深度：7.000 (m)

附註：□採樣器放置深度由委託單位指定 □井內含有不互溶有機液體 □井底有泥沙
□採集 VOCs 時(□委託單位指定)使用非鐵氣囊材質，與目前實施之地下水採樣方法不符，數據僅供業主參考。
□非標準井（□1 吋簡易井；□其它形式：_____）
□其它_____

FORM-TESP-PW-103-01 版次：2.9 發行日期：2013.02.15　審核人員：藍海文 4/15

SGS 台灣檢驗科技股份有限公司

附錄 I V.6-11 監測井地下水採樣紀錄表

計畫名稱：核能四廠發電工程施工期間環境調查評析　採樣日期：2015 年 04 月 14 日

採樣地點：*　採樣人員：劉懷智

井　號：G1410　井篩深度：*

井位座標：E：344193 N：269775 (☑TWD □67 ☑97 □_____)

資料來源：□監測井告示牌 ☑業主提供 □無　天候狀況：晴

環境描述：監測井鎖扣是否完整：□是 ☑否 (現場情況描述：□井內積水 ☑其它 有異味生質)

現場量測儀器校正：記錄於水質採樣各式儀器使用及校正紀錄表(FORM-TESP-PW-101-02)

現場量測儀器編號：PH114 EC706

洗井紀錄資料

洗井開始時間：12 時 10 分；洗井結束時間：12 時 56 分

井管內徑：4 (inch)	水位面至井口深度：~~[illegible]~~ 1.997 (m)	井底至井口深度：21.984 (m)			
井水深度：3.987 (m)	井水體積：~~[illegible]~~ 32.294 (L)	預估洗井時間：39 (min)			
泵進水口深度：19.000 (m)	抽水速率：2.5 (L/min)	水位洩降：* (m)			
井篩長度：* (m)	水流元容積：* (L)	現場儀器量測頻率：* (min-次)			

(1)洗井方法：A.☑井柱水體積置換法【☑定量抽水 □變量抽水(於_____min 變為_____L/min)】
B.□微洗井【□定量抽水 □變量抽水(於_____min 變為_____L/min)】
C.□本監測井屬低滲透性地層(以 0.1~0.5L/min 抽水洩降超過井篩長度 1/8)，將井水抽乾

(2)洗井設備：□貝勒管 ☑離心式抽水泵 □氣囊式抽水泵 □其他：_____

時間	汲水速率 (L/min)	水位深度 (m)	汲出水體積 (L)	pH 值 (pH/溫度℃) ±0.2	導電度 (μmho/cm) ±3 %	溶氧 (mg/L) ±10 %或±0.3	氧化還原電位 (mV) ±20 mV	洗井水觀察 (水色、色味、雜質)
(洗井前) 12:10	2.5	1.997	1	7.70/25.4	534			清澈無味
(洗井中) 12:24	〃	18.003	35	7.69/25.1	694			〃
(洗井中) 12:32	〃	18.036	55	7.69/24.8	1082			〃
(洗井中) 12:40	〃	18.047	75	7.69/24.7	1130			〃
(洗井中) 12:48	〃	8.061	95	7.68/24.6	1135			〃
(洗井後) 12:56	〃	18.076	115	7.68/24.6	1139			〃
(採樣時) 13:00	〃	18.083	11	7.69/24.6 7.69/24.6 7.69/24.6℃	1140			〃

汲出水總體積：126 (L)　洗井結束時水位面至井口深度：18.076 (m)

採樣資料【開始時間：13 時 00 分，結束時間：13 時 05 分】

採樣器材：□貝勒管 ☑同洗井設備 □其他_____　採樣器放置深度：19.000 (m)

附註：□採樣器放置深度由委託單位指定 □井內含有不互溶有機液體 □井底有泥沙
□採集 VOCs 時(□委託單位指定)使用非鐵氣囊材質，與目前實施之地下水採樣方法不符，數據僅供業主參考。
□非標準井（□1 吋簡易井；□其它形式：_____）
□其它_____

FORM-TESP-PW-103-01 版次：2.9 發行日期：2013.02.15　審核人員：藍海文 4/15

SGS 台灣檢驗科技股份有限公司

附錄 IV.6-14 監測井地下水採樣紀錄表

計畫名稱：核能四廠發電工程施工期間環境調查評析　　採樣日期：2015 年 4 月 16 日

採樣地點：*　　採樣人員：劉懷智

井　號：GM12　　井篩深度：*

井位座標：E：242665　N：2771253　(☑TWD □67 ☑97 □_____)

資料來源：□監測井告示牌 ☑業主提供 □無　　天候狀況：晴

環境描述：監測井鎖扣是否完整：☑是 □否 (現場情況描述：□井內積水 □其它_____)

現場量測儀器校正：記錄於水質採樣各式儀器使用及校正紀錄表(FORM-TESP-PW-101-02)

現場量測儀器編號：PH714 EC706

洗井紀錄資料

洗井開始時間：09 時 50 分；洗井結束時間：09 時 55 分

井管內徑：4 (inch)	水位面至井口深度：10.221 (m)	井底至井口深度：23.395 (m)
井水深度：13.174 (m)	井水體積：126.410 (L)	預估洗井時間：5 (min)
泵進水口深度：17.000 (m)	抽水速率：0.5 (L/min)	水位洩降：0.006 (m)
井篩長度：* (m)	水流元容積：0.5 (L)	現場儀器量測頻率：1 (min-次)

(1)洗井方法：A.□井柱水體積置換法【□定量抽水 □變量抽水(於_____min 變為_____L/min)】

B.☑微洗井【☑定量抽水 □變量抽水(於_____min 變為_____L/min)】

C.□本監測井屬低滲透性地層(以 0.1~0.5L/min 抽水洩降超過井篩長度 1/8)，將井水抽乾

(2)洗井設備：□貝勒管 □離心式抽水泵 ☑氣囊式抽水泵 □其他：_____

時間	汲水速率 (L/min)	水位深度 (m)	汲出水體積 (L)	pH 值 (pH/溫度℃) ±0.2	導電度 (μmho/cm) ±3 %	溶氧 (mg/L) ±10 %或±0.3	氧化還原電位 (mV) ±20 mV	洗井水觀察 (水色、色味、雜質)
(洗井前) 09:50	0.5	10.221	0.5	5.52/22.8	295			清澈無味
(洗井中) 09:51	〃	10.223	1	4.89/22.4	274			〃
(洗井中) 09:52	〃	10.224	1.5	4.84/22.3	268			〃
(洗井中) 09:53	〃	10.224	2	4.81/22.2	267			〃
(洗井中) 09:54	〃	10.223	2.5	4.80/22.1	266			〃
(洗井後) 09:55	〃	10.229	3	4.79/22.0	265			〃
(採樣時) 09:56	〃	10.234	11	4.78/22.0 / 4.78/22.0 / 4.78/22.0 ℃	265			〃

汲出水總體積：14 (L)　　洗井結束時水位面至井口深度：10.229 (m)

採樣資料【開始時間：09 時 56 分，結束時間：10 時 18 分】

採樣器材：□貝勒管 ☑同洗井設備 □其他_____　　採樣器放置深度：17.000 (m)

附註：□採樣器放置深度由委託單位指定 □井內含有不互溶有機液體 □井底有泥沙

□採集 VOCs 時(□委託單位指定)使用非鐵氣龍材質，與目前實施之地下水採樣方法不符，數據僅供業主參考。

□非標準井（□1 吋簡易井；□其它形式：_____）

□其它_____

FORM-TESP-PW-103-01 版次：2.9 發行日期：2013.02.15　　審核人員：蕭海文 4/8

SGS 台灣檢驗科技股份有限公司

附錄 IV.6-13 監測井地下水採樣紀錄表

計畫名稱：核能四廠發電工程施工期間環境調查評析　　採樣日期：2015 年 04 月 15 日

採樣地點：*　　採樣人員：劉懷智

井　號：GM49　　井篩深度：*

井位座標：E：242623　N：2769385　(☑TWD □67 ☑97 □_____)

資料來源：□監測井告示牌 ☑業主提供 □無　　天候狀況：晴

環境描述：監測井鎖扣是否完整：□是 ☑否 (現場情況描述：□井內積水 ☑其它 有蓋無鎖)

現場量測儀器校正：記錄於水質採樣各式儀器使用及校正紀錄表(FORM-TESP-PW-101-02)

現場量測儀器編號：PH714 EC706

洗井紀錄資料

洗井開始時間：09 時 10 分；洗井結束時間：09 時 15 分

井管內徑：4 (inch)	水位面至井口深度：3.655 (m)	井底至井口深度：13.356 (m)
井水深度：9.699 (m)	井水體積：78.562 (L)	預估洗井時間：5 (min)
泵進水口深度：8.500 (m)	抽水速率：0.5 (L/min)	水位洩降：0.006 (m)
井篩長度：* (m)	水流元容積：0.5 (L)	現場儀器量測頻率：1 (min-次)

(1)洗井方法：A.□井柱水體積置換法【□定量抽水 □變量抽水(於_____min 變為_____L/min)】

B.☑微洗井【☑定量抽水 □變量抽水(於_____min 變為_____L/min)】

C.□本監測井屬低滲透性地層(以 0.1~0.5L/min 抽水洩降超過井篩長度 1/8)，將井水抽乾

(2)洗井設備：□貝勒管 □離心式抽水泵 ☑氣囊式抽水泵 □其他：_____

時間	汲水速率 (L/min)	水位深度 (m)	汲出水體積 (L)	pH 值 (pH/溫度℃) ±0.2	導電度 (μmho/cm) ±3 %	溶氧 (mg/L) ±10 %或±0.3	氧化還原電位 (mV) ±20 mV	洗井水觀察 (水色、色味、雜質)
(洗井前) 09:10	0.5	3.655	0.5	7.85/22.2	121.3			清澈無味
(洗井中) 09:11	〃	3.656	1	6.19/22.0	132.5			〃
(洗井中) 09:12	〃	3.658	1.5	5.96/21.6	126.4			〃
(洗井中) 09:13	〃	3.659	2	5.79/21.6	123.9			〃
(洗井中) 09:14	〃	3.659	2.5	5.73/21.5	123.0			〃
(洗井後) 09:15	〃	3.661	3	5.65/21.4	122.6			〃
(採樣時) 09:16	〃	3.665	11	5.62/21.3 / 5.62/21.3 / 5.62/21.3 ℃	122.4			〃

汲出水總體積：14 (L)　　洗井結束時水位面至井口深度：3.661 (m)

採樣資料【開始時間：09 時 16 分，結束時間：09 時 38 分】

採樣器材：□貝勒管 ☑同洗井設備 □其他_____　　採樣器放置深度：8.500 (m)

附註：□採樣器放置深度由委託單位指定 □井內含有不互溶有機液體 □井底有泥沙

□採集 VOCs 時(□委託單位指定)使用非鐵氣龍材質，與目前實施之地下水採樣方法不符，數據僅供業主參考。

□非標準井（□1 吋簡易井；□其它形式：_____）

□其它_____

FORM-TESP-PW-103-01 版次：2.9 發行日期：2013.02.15　　審核人員：蕭海文 4/7

SGS 台灣檢驗科技股份有限公司

附錄 IV.6-16 監測井地下水採樣紀錄表

計畫名稱：核能四廠發電工程施工期間環境調查評析　　採樣日期：2015年4月16日

採樣地點：*　　採樣人員：劉曉智

井　號：GM7　　井篩深度：*

井位座標：E：343014　N：2770211　(☑TWD □67☑97 □_____)

資料來源：□監測井告示牌 ☑業主提供 □無　　天候狀況：晴

環境描述：監測井鎖扣是否完整：□是 ☑否 (現場情況描述：□井內積水 ☑其它 未蓋蓋子)

現場量測儀器校正：記錄於水質採樣各式儀器使用及校正紀錄表(FORM-TESP-PW-101-02)

現場量測儀器編號：PH714 EC706

洗井紀錄資料

洗井開始時間：13 時 00 分；洗井結束時間：13 時 25 分

井管內徑：	16	(inch)	水位面至井口深度：	8.997	(m)	井底至井口深度：	33.675 (m)
井水深度：	23.678	(m)	井水體積：	191.792	(L)	預估洗井時間：	5 (min)
泵進水口深度：	20.000	(m)	抽水速率：	0.5	(L/min)	水位洩降：	0.009 (m)
井篩長度：	*	(m)	水流元容積：	0.5	(L)	現場儀器量測頻率：	1 (min-次)

(1)洗井方法：A.□井柱水體積置換法【□定量抽水 □變量抽水(於_____min 變為_____L/min)】
B.☑微洗井【☑定量抽水 □變量抽水(於_____min 變為_____L/min)】
C.□本監測井屬低滲透性地層(以 0.1~0.5L/min 抽水洩降超過井篩長度 1/8)，將井水抽乾

(2)洗井設備：□貝勒管 □離心式抽水泵 ☑氣囊式抽水泵 □其他：_____

時間	汲水速率 (L/min)	水位深度 (m)	汲出水體積 (L)	pH 值 (pH/溫度℃) ±0.2	導電度 (μmho/cm) ±3 %	溶氧 (mg/L) ±10 %或±0.3	氧化還原電位 (mV) ±20 mV	洗井水觀察 (水色、色味、雜質)
(洗井前) 13:00	0.5	8.997	0.5	7.75/24.4	768			清澈無味
(洗井中) 13:01	〃	8.998	1	7.70/23.7	798			〃
(洗井中) 13:02	〃	8.999	1.5	7.73/23.5	804			〃
(洗井中) 13:03	〃	9.001	2	7.73/23.3	809			〃
(洗井中) 13:04	〃	9.002	2.5	7.74/23.2	812			〃
(洗井後) 13:05	〃	9.004	3	7.74/23.2	813			〃
(採樣時) 13:06	〃	9.011	11	7.74 23.1 / 7.74 23.1 / 7.74 23.1 ℃	813			〃

汲出水總體積：11 (L)　　洗井結束時水位面至井口深度：9.004 (m)

採樣資料【開始時間：13 時 16 分，結束時間：13 時 24 分】

採樣器材：□貝勒管 ☑同洗井設備 □其他_____　採樣器放置深度：20.000 (m)

附註：□採樣器放置深度由委託單位指定 □井內含有不互溶有機液體 □井底有泥沙
□採集 VOCs 時(□委託單位指定)使用非鐵氣囊材質，與目前實施之地下水採樣方法不符，數據僅供業主參考。
□非標準井（□1 吋簡易井；□其它形式：_____）
□其它_____

FORM-TESP-PW-103-01　版次：2.9　發行日期：2013.02.15　　審核人員：藍靖文 4/8

SGS 台灣檢驗科技股份有限公司

附錄 IV.6-15 監測井地下水採樣紀錄表

計畫名稱：核能四廠發電工程施工期間環境調查評析　　採樣日期：2015年04月16日

採樣地點：*　　採樣人員：劉曉智

井　號：G413　　井篩深度：*

井位座標：E：342766　N：2770400　(☑TWD □67☑97 □_____)

資料來源：□監測井告示牌 ☑業主提供 □無　　天候狀況：晴

環境描述：監測井鎖扣是否完整：☑是 □否 (現場情況描述：□井內積水 □其它_____)

現場量測儀器校正：記錄於水質採樣各式儀器使用及校正紀錄表(FORM-TESP-PW-101-02)

現場量測儀器編號：PH714 EC706

洗井紀錄資料

洗井開始時間：10 時 50 分；洗井結束時間：10 時 55 分

井管內徑：	4	(inch)	水位面至井口深度：	10.445	(m)	井底至井口深度：	33.018 (m)
井水深度：	22.573	(m)	井水體積：	182.842	(L)	預估洗井時間：	5 (min)
泵進水口深度：	23.500	(m)	抽水速率：	0.5	(L/min)	水位洩降：	0.006 (m)
井篩長度：	*	(m)	水流元容積：	0.5	(L)	現場儀器量測頻率：	1 (min-次)

(1)洗井方法：A.□井柱水體積置換法【□定量抽水 □變量抽水(於_____min 變為_____L/min)】
B.☑微洗井【☑定量抽水 □變量抽水(於_____min 變為_____L/min)】
C.□本監測井屬低滲透性地層(以 0.1~0.5L/min 抽水洩降超過井篩長度 1/8)，將井水抽乾

(2)洗井設備：□貝勒管 □離心式抽水泵 ☑氣囊式抽水泵 □其他：_____

時間	汲水速率 (L/min)	水位深度 (m)	汲出水體積 (L)	pH 值 (pH/溫度℃) ±0.2	導電度 (μmho/cm) ±3 %	溶氧 (mg/L) ±10 %或±0.3	氧化還原電位 (mV) ±20 mV	洗井水觀察 (水色、色味、雜質)
(洗井前) 10:50	0.5	10.445	0.5	7.26/22.9	1605			清澈無味
(洗井中) 10:51	〃	10.446	1	6.32/22.4	158.0			〃
(洗井中) 10:52	〃	10.447	1.5	6.03/22.2	155.0			〃
(洗井中) 10:53	〃	10.447	2	5.80/22.0	150.4			〃
(洗井中) 10:54	〃	10.449	2.5	5.77/22.0	150.0			〃
(洗井後) 10:55	〃	10.451	3	5.74/22.0	149.3			〃
(採樣時) 10:56	〃	10.457	11	5.75/22.0 5.75/22.0 5.75 22.0 ℃	149.1			〃

汲出水總體積：11 (L)　　洗井結束時水位面至井口深度：10.451 (m)

採樣資料【開始時間：10 時 56 分，結束時間：11 時 8 分】

採樣器材：□貝勒管 ☑同洗井設備 □其他_____　採樣器放置深度：23.500 (m)

附註：□採樣器放置深度由委託單位指定 □井內含有不互溶有機液體 □井底有泥沙
□採集 VOCs 時(□委託單位指定)使用非鐵氣囊材質，與目前實施之地下水採樣方法不符，數據僅供業主參考。
□非標準井（□1 吋簡易井；□其它形式：_____）
□其它_____

FORM-TESP-PW-103-01　版次：2.9　發行日期：2013.02.15　　審核人員：藍靖文 4/8

SGS 台灣檢驗科技股份有限公司

附錄 IV.6-18 監測井地下水採樣紀錄表

計畫名稱：核能四廠發電工程施工期間環境調查評析　　採樣日期：2015 年 04 月 17 日

採樣地點：*　　採樣人員：劉懷智

井　號：GM6-1　　井篩深度：5.2 - 11.201

井位座標：E：343564　N：2771327　(☑TWD ☐67 ☑97 ☐_____)

資料來源：☑監測井告示牌 ☐業主提供 ☐無　　天候狀況：晴

環境描述：監測井鎖扣是否完整：☑是 ☐否 (現場情況描述：☐井內積水 ☐其它_____)

現場量測儀器校正：記錄於水質採樣各式儀器使用及校正紀錄表(FORM-TESP-PW-101-02)

現場量測儀器編號：PH714 EC706

洗井紀錄資料

洗井開始時間：11 時 00 分；洗井結束時間：11 時 48 分

井管內徑：2 (inch)	水位面至井口深度：4.054 (m)	井底至井口深度：11.126 (m)
井水深度：7.072 (m)	井水體積：14.144 (L)	預估洗井時間：43 (min)
泵進水口深度：* (m)	抽水速率：* (L/min)	水位洩降：* (m)
井篩長度：6.0 (m)	水流元容積：* (L)	現場儀器量測頻率：* (min-次)

(1)洗井方法：A.☑井柱水體積置換法【☐定量抽水 ☐變量抽水(於_____min 變為_____L/min)】
B.☒微洗井【☑定量抽水 ☐變量抽水(於_____min 變為_____L/min)】
C.☐本監測井屬低滲透性地層(以 0.1~0.5L/min 抽水洩降超過井篩長度 1/8)，將井水抽乾

(2)洗井設備：☑貝勒管 ☐離心式抽水泵 ☐氣囊式抽水泵 ☐其他：_____

時間	汲水速率 (L/min)	水位深度 (m)	汲出水體積 (L)	pH 值 (pH/溫度℃) ±0.2	導電度 (μmho/cm) ±3 %	溶氧 (mg/L) ±10 %或±0.3	氧化還原電位 (mV) ±20 mV	洗井水觀察 (水色、色味、雜質)
(洗井前) 11:00	1	4.054	1	7.47/21.5	517			清澈無味無雜質
(洗井中) 11:16	〃	4.063	16	7.54/21.5	515			〃
(洗井中) 11:24	〃	4.068	24	7.59/21.6	514			〃
(洗井中) 11:32	〃	4.071	32	7.59/21.4	512			〃
(洗井中) 11:40	〃	4.075	40	7.62/21.4	510			〃
(洗井後) 11:48	〃	4.079	48	7.64/21.4	511			〃
(採樣時) 11:50	〃	4.082	11	7.69/21.5 7.69/21.5 7.69/21.5 ℃	510			〃

汲出水總體積：59 (L)　　洗井結束時水位面至井口深度：4.079 (m)

採樣資料【開始時間：11 時 50 分，結束時間：12 時 01 分】

採樣器材：☑貝勒管 ☐同洗井設備 ☐其他_____　　採樣器放置深度：8.000 (m)

附註：☐採樣器放置深度由委託單位指定 ☐井內含有不互溶有機液體 ☐井底有泥沙
☐採集 VOCs 時(☐委託單位指定)使用非鐵氟龍材質，與目前實施之地下水採樣方法不符，數據僅供業主參考。
☐非標準井(☐1 吋簡易井；☐其它形式：_____)
☐其它_____

FORM-TESP-PW-103-01 版次：2.9 發行日期：2013.02.15　　審核人員：藍海文 4/21

SGS 台灣檢驗科技股份有限公司

附錄 IV.6-17 監測井地下水採樣紀錄表

計畫名稱：核能四廠發電工程施工期間環境調查評析　　採樣日期：2015 年 04 月 16 日

採樣地點：*　　採樣人員：劉懷智

井　號：GM14-1　　井篩深度：*

井位座標：E：343168　N：2770141　(☑TWD ☐67 ☑97 ☐_____)

資料來源：☐監測井告示牌 ☑業主提供 ☐無　　天候狀況：晴

環境描述：監測井鎖扣是否完整：☐是 ☑否 (現場情況描述：☐井內積水 ☑其它有蓋鎖)

現場量測儀器校正：記錄於水質採樣各式儀器使用及校正紀錄表(FORM-TESP-PW-101-02)

現場量測儀器編號：PH714 EC706

洗井紀錄資料

洗井開始時間：13 時 50 分；洗井結束時間：13 時 55 分

井管內徑：4 (inch)	水位面至井口深度：4.978 (m)	井底至井口深度：29.765 (m)
井水深度：24.787 (m)	井水體積：700.775 (L)	預估洗井時間：5 (min)
泵進水口深度：20.00 (m)	抽水速率：0.5 (L/min)	水位洩降：0.006 (m)
井篩長度：* (m)	水流元容積：0.5 (L)	現場儀器量測頻率：1 (min-次)

(1)洗井方法：A.☐井柱水體積置換法【☐定量抽水 ☐變量抽水(於_____min 變為_____L/min)】
B.☑微洗井【☑定量抽水 ☐變量抽水(於_____min 變為_____L/min)】
C.☐本監測井屬低滲透性地層(以 0.1~0.5L/min 抽水洩降超過井篩長度 1/8)，將井水抽乾

(2)洗井設備：☐貝勒管 ☐離心式抽水泵 ☑氣囊式抽水泵 ☐其他：_____

時間	汲水速率 (L/min)	水位深度 (m)	汲出水體積 (L)	pH 值 (pH/溫度℃) ±0.2	導電度 (μmho/cm) ±3 %	溶氧 (mg/L) ±10 %或±0.3	氧化還原電位 (mV) ±20 mV	洗井水觀察 (水色、色味、雜質)
(洗井前) 13:50	0.5	4.978	0.5	7.22/23.2	778			微黃濁無味
(洗井中) 13:51	〃	4.979	1	7.07/22.8	794			〃
(洗井中) 13:52	〃	4.981	1.5	7.03/22.6	795			〃
(洗井中) 13:53	〃	4.982	2	7.04/22.5	795			微黃濁
(洗井中) 13:54	〃	4.982	2.5	7.01/22.4	794			〃
(洗井後) 13:55	〃	4.984	3	7.04/22.5	794			〃
(採樣時) 13:56	〃	4.987	11	7.04/22.5 7.04/22.5 7.04/22.5 ℃	793			〃

汲出水總體積：14 (L)　　洗井結束時水位面至井口深度：4.984 (m)

採樣資料【開始時間：13 時 56 分，結束時間：14 時 14 分】

採樣器材：☐貝勒管 ☑同洗井設備 ☐其他_____　　採樣器放置深度：20.000 (m)

附註：☐採樣器放置深度由委託單位指定 ☐井內含有不互溶有機液體 ☐井底有泥沙
☐採集 VOCs 時(☐委託單位指定)使用非鐵氟龍材質，與目前實施之地下水採樣方法不符，數據僅供業主參考。
☐非標準井(☐1 吋簡易井；☐其它形式：_____)
☐其它_____

FORM-TESP-PW-103-01 版次：2.9 發行日期：2013.02.15　　審核人員：藍海文 4/18

SGS 台灣檢驗科技股份有限公司

附錄 IV.6-20 監測井地下水採樣紀錄表

計畫名稱：核能四廠發電工程施工期間環境調查評析　　採樣日期：2015年04月17日

採樣地點：*　　採樣人員：劉懷智

井　號：PS-1　　井篩深度：*

井位座標：E：243337　N：2770959　(☑TWD ☐67 ☐97 ☐_____)

資料來源：☐監測井告示牌 ☑業主提供 ☐無　　天候狀況：晴

環境描述：監測井鎖扣是否完整：☐是 ☑否 (現場情況描述：☐井內積水 ☑其它有蓋無鎖)

現場量測儀器校正：記錄於水質採樣各式儀器使用及校正紀錄表(FORM-TESP-PW-101-02)

現場量測儀器編號：PH714 EC706

洗井紀錄資料

洗井開始時間：10 時 15 分；洗井結束時間：10 時 20 分

井管內徑：4 (inch)	水位面至井口深度：5.521 (m)	井底至井口深度：29.082 (m)			
井水深度：24.561 (m)	井水體積：196.515 (L)	預估洗井時間：5 (min)			
泵進水口深度：17.500 (m)	抽水速率：0.5 (L/min)	水位洩降：0.007 (m)			
井篩長度：* (m)	水流元容積：0.5 (L)	現場儀器量測頻率：1 (min-次)			

(1)洗井方法：A.☐井柱水體積置換法【☐定量抽水 ☐變量抽水(於_____min 變為_____L/min)】
B.☑微洗井【☑定量抽水 ☐變量抽水(於_____min 變為_____L/min)】
C.☐本監測井屬低滲透性地層(以 0.1~0.5L/min 抽水洩降超過井篩長度 1/8)，將井水抽乾

(2)洗井設備：☐貝勒管 ☐離心式抽水泵 ☑氣囊式抽水泵 ☐其他：_____

時間	汲水速率 (L/min)	水位深度 (m)	汲出水體積 (L)	pH 值 (pH/溫度℃) ±0.2	導電度 (μmho/cm) ±3 %	溶氧 (mg/L) ±10 %或±0.3	氧化還原電位 (mV) ±20 mV	洗井水觀察 (水色、色味、雜質)
(洗井前) 10:15	0.5	5.521	0.5	6.60/24.1	148.5			清澈無味
(洗井中) 10:16	"	5.522	1	6.30/24.7	145.9			"
(洗井中) 10:17	"	5.524	1.5	6.15/24.5	142.2			"
(洗井中) 10:18	"	5.525	2	6.08/24.3	~~139.9~~ 139.7			"
(洗井中) 10:19	"	5.526	2.5	6.04/24.2	138.3			"
(洗井後) 10:20	"	5.528	3	6.01/24.2	137.7			"
(採樣時) 10:21	"	5.532	11	5.98/24.2 | 5.98/24.2 | 5.98/24.2℃	137.1			"

汲出水總體積：14 (L)　　洗井結束時水位面至井口深度：5.528 (m)

採樣資料【開始時間：10 時 21 分，結束時間：10 時 49 分】

採樣器材：☐貝勒管 ☑同洗井設備 ☐其他_____　　採樣器放置深度：17.500 (m)

附註：☐採樣器放置深度由委託單位指定 ☐井內含有不互溶有機液體 ☐井底有泥沙

☐採集 VOCs 時(☐委託單位指定)使用非鐵氟龍材質，與目前實施之地下水採樣方法不符，數據僅供業主參考。

☐非標準井（☐1 吋簡易井；☐其它形式：_____）

☐其它_____

FORM-TESP-PW-103-01 版次：2.9 發行日期：2013.02.15　　審核人員：藍海文 4/21

SGS 台灣檢驗科技股份有限公司

附錄 IV.6-19 監測井地下水採樣紀錄表

計畫名稱：核能四廠發電工程施工期間環境調查評析　　採樣日期：2015年04月17日

採樣地點：*　　採樣人員：劉懷智

井　號：G1711　　井篩深度：*

井位座標：E：242300　N：2771893　(☑TWD ☐67 ☑97 ☐_____)

資料來源：☐監測井告示牌 ☑業主提供 ☐無　　天候狀況：晴

環境描述：監測井鎖扣是否完整：☐是 ☑否 (現場情況描述：☐井內積水 ☑其它有蓋無鎖)

現場量測儀器校正：記錄於水質採樣各式儀器使用及校正紀錄表(FORM-TESP-PW-101-02)

現場量測儀器編號：PH714 EC706

洗井紀錄資料

洗井開始時間：09 時 30 分；洗井結束時間：09 時 35 分

井管內徑：4 (inch)	水位面至井口深度：12.409 (m)	井底至井口深度：36.653 (m)			
井水深度：24.244 (m)	井水體積：196.371 (L)	預估洗井時間：5 (min)			
泵進水口深度：25.000 (m)	抽水速率：0.5 (L/min)	水位洩降：0.006 (m)			
井篩長度：* (m)	水流元容積：0.5 (L)	現場儀器量測頻率：1 (min-次)			

(1)洗井方法：A.☐井柱水體積置換法【☐定量抽水 ☐變量抽水(於_____min 變為_____L/min)】
B.☑微洗井【☑定量抽水 ☐變量抽水(於_____min 變為_____L/min)】
C.☐本監測井屬低滲透性地層(以 0.1~0.5L/min 抽水洩降超過井篩長度 1/8)，將井水抽乾

(2)洗井設備：☐貝勒管 ☐離心式抽水泵 ☑氣囊式抽水泵 ☐其他：_____

時間	汲水速率 (L/min)	水位深度 (m)	汲出水體積 (L)	pH 值 (pH/溫度℃) ±0.2	導電度 (μmho/cm) ±3 %	溶氧 (mg/L) ±10 %或±0.3	氧化還原電位 (mV) ±20 mV	洗井水觀察 (水色、色味、雜質)
(洗井前) 09:30	0.5	12.409	0.5	5.89/21.9	159.8			清澈無味
(洗井中) 09:31	"	12.411	1	5.64/21.8	149.2			"
(洗井中) 09:32	"	12.412	1.5	5.57/21.8	142.6			"
(洗井中) 09:33	"	12.414	2	5.49/21.8	135.5			"
(洗井中) 09:34	"	12.415	2.5	5.43/21.7	132.3			"
(洗井後) 09:35	"	12.415	3	5.39/21.7	130.3			"
(採樣時) 09:37	"	12.421	11	5.33/21.7 | 5.33/21.7 | 5.33/21.7℃	129.5			"

汲出水總體積：14 (L)　　洗井結束時水位面至井口深度：12.415 (m)

採樣資料【開始時間：09 時 36 分，結束時間：09 時 58 分】

採樣器材：☐貝勒管 ☑同洗井設備 ☐其他_____　　採樣器放置深度：25.000 (m)

附註：☐採樣器放置深度由委託單位指定 ☐井內含有不互溶有機液體 ☐井底有泥沙

☐採集 VOCs 時(☐委託單位指定)使用非鐵氟龍材質，與目前實施之地下水採樣方法不符，數據僅供業主參考。

☐非標準井（☐1 吋簡易井；☐其它形式：_____）

☐其它_____

FORM-TESP-PW-103-01 版次：2.9 發行日期：2013.02.15　　審核人員：藍海文 4/21

SGS 台灣檢驗科技股份有限公司

附錄 IV.6-22 監測井地下水採樣紀錄表

計畫名稱：核能四廠發電工程施工期間環境調查評析　　採樣日期：2015 年 05 月 05 日

採樣地點：*　　採樣人員：劉[illegible]智

井　號：G173-1　　井篩深度：3-9m

井位座標：E：343228　N：2771354　(☑TWD □67 ☑97 □_____)

資料來源：☑監測井告示牌 □業主提供 □無　　天候狀況：陰

環境描述：監測井鎖扣是否完整：□是 ☑否 (現場情況描述：□井內積水 ☑其它 [illegible]無鎖)

現場量測儀器校正：記錄於水質採樣各式儀器使用及校正紀錄表(FORM-TESP-PW-101-02)

現場量測儀器編號：PH714 EC406

洗井紀錄資料

洗井開始時間：13 時 30 分；洗井結束時間：13 時 40 分

井管內徑：2 (inch)	水位面至井口深度：[illegible] (m)	井底至井口深度：[illegible] (m)
井水深度：[illegible] (m)	井水體積：151.681 (L)	預估洗井時間：183 (min)
泵進水口深度：[illegible] (m)	抽水速率：[illegible] (L/min)	水位洩降：* (m)
井篩長度：* (m)	水流元容積：* (L)	現場儀器量測頻率：* (min-次)

(1)洗井方法：A.☑井柱水體積置換法【☑定量抽水 □變量抽水(於_____min 變為_____L/min)】
B.□微洗井【□定量抽水 □變量抽水(於_____min 變為_____L/min)】
C.□本監測井屬低滲透性地層(以 0.1~0.5L/min 抽水洩降超過井篩長度 1/8)，將井水抽乾

(2)洗井設備：□貝勒管 ☑離心式抽水泵 □氣囊式抽水泵 □其他：_____

時間	汲水速率 (L/min)	水位深度 (m)	汲出水體積 (L)	pH 值 (pH/溫度℃) ±0.2	導電度 (μmho/cm) ±3 %	溶氧 (mg/L) ±10 %或±0.3	氧化還原電位 (mV) ±20 mV	洗井水觀察 (水色、色味、雜質)
(洗井前) 10:30	[illegible]	[illegible].498	1	6.31/24.1	347			清澈無味
(洗井中) 11:32	〃	[illegible].612	155	6.30/24.0	394			〃
(洗井中) 12:34	〃	[illegible].683	235	6.31/24.1	395			〃
(洗井中) [illegible]:36	〃	[illegible].749	315	6.32/24.2	400			〃
(洗井中) 13:38	〃	[illegible].807	395	6.32/24.3	401			〃
(洗井後) 13:40	〃	[illegible].868	475	6.31/24.1	401			〃
(採樣時) 13:42	〃	[illegible].874	11	6.30/24.1 6.32/24.1 6.30/24.1 ℃	402			〃

汲出水總體積：486 (L)　　洗井結束時水位面至井口深度：[illegible].868 (m)

採樣資料【開始時間：13 時 42 分，結束時間：13 時 50 分】

採樣器材：□貝勒管 ☑同洗井設備 □其他_____　採樣器放置深度：6.000 (m)

附註：□採樣器放置深度由委託單位指定 □井內含有不互溶有機液體 □井底有泥沙

□採集 VOCs 時(□委託單位指定)使用非鐵氟龍材質，與目前實施之地下水採樣方法不符，數據僅供業主參考。

□非標準井 (□1 吋簡易井；□其它形式：_____)

□其它_____

FORM-TESP-PW-103-01 版次：2.9 發行日期：2013.02.15　　審核人員：監 [illegible]文 [illegible]

SGS 台灣檢驗科技股份有限公司

附錄 IV.6-21 監測井地下水採樣紀錄表

計畫名稱：核能四廠發電工程施工期間環境調查評析　　採樣日期：2015 年 04 月 17 日

採樣地點：*　　採樣人員：劉[illegible]智

井　號：G142　　井篩深度：*

井位座標：E：[illegible]　N：[illegible]　(☑TWD □67 ☑97 □_____)

資料來源：□監測井告示牌 ☑業主提供 □無　　天候狀況：晴

環境描述：監測井鎖扣是否完整：☑是 □否 (現場情況描述：□井內積水 □其它_____)

現場量測儀器校正：記錄於水質採樣各式儀器使用及校正紀錄表(FORM-TESP-PW-101-02)

現場量測儀器編號：PH714 EC Toh

洗井紀錄資料

洗井開始時間：14 時 00 分；洗井結束時間：14 時 05 分

井管內徑：4 (inch)	水位面至井口深度：0.352 (m)	井底至井口深度：15.026 (m)
井水深度：[illegible] (m)	井水體積：118.860 (L)	預估洗井時間：5 (min)
泵進水口深度：7.500 (m)	抽水速率：0.5 (L/min)	水位洩降：0.006 (m)
井篩長度：* (m)	水流元容積：0.5 (L)	現場儀器量測頻率：1 (min-次)

(1)洗井方法：A.□井柱水體積置換法【□定量抽水 □變量抽水(於_____min 變為_____L/min)】
B.☑微洗井【☑定量抽水 □變量抽水(於_____min 變為_____L/min)】
C.□本監測井屬低滲透性地層(以 0.1~0.5L/min 抽水洩降超過井篩長度 1/8)，將井水抽乾

(2)洗井設備：□貝勒管 □離心式抽水泵 ☑氣囊式抽水泵 □其他：_____

時間	汲水速率 (L/min)	水位深度 (m)	汲出水體積 (L)	pH 值 (pH/溫度℃) ±0.2	導電度 (μmho/cm) ±3 %	溶氧 (mg/L) ±10 %或±0.3	氧化還原電位 (mV) ±20 mV	洗井水觀察 (水色、色味、雜質)
(洗井前) 14:00	0.5	0.352	0.5	6.98/26.3	210			微黃濁無味
(洗井中) 14:01	〃	0.353	1	6.74/25.6	221			〃
(洗井中) 14:02	〃	0.355	1.5	6.63/25.0	222			〃
(洗井中) 14:03	〃	0.356	2	6.53/24.7	223			〃
(洗井中) 14:04	〃	0.356	2.5	6.52/24.6	223			〃
(洗井後) 14:05	〃	0.358	3	6.52/24.6	223			〃
(採樣時) 14:06	〃	0.364	11	6.51/24.5 6.51/24.5 6.51/24.5 ℃	223			

汲出水總體積：14 (L)　　洗井結束時水位面至井口深度：0.358 (m)

採樣資料【開始時間：14 時 06 分，結束時間：14 時 28 分】

採樣器材：□貝勒管 ☑同洗井設備 □其他_____　採樣器放置深度：7.500 (m)

附註：□採樣器放置深度由委託單位指定 □井內含有不互溶有機液體 □井底有泥沙

□採集 VOCs 時(□委託單位指定)使用非鐵氟龍材質，與目前實施之地下水採樣方法不符，數據僅供業主參考。

□非標準井 (□1 吋簡易井；□其它形式：_____)

□其它_____

FORM-TESP-PW-103-01 版次：2.9 發行日期：2013.02.15　　審核人員：監 [illegible]文 4/21

SGS 台灣檢驗科技股份有限公司

附錄 IV.6-24 監測井地下水採樣紀錄表

計畫名稱：核能四廠發電工程施工期間環境調查評析　採樣日期：2015 年 05 月 07 日

採樣地點：*　採樣人員：劉懷智

井　號：G1712　井篩深度：*

井位座標：E：342665　N：2771253　(☑TWD □67 ☑97 □　)

資料來源：□監測井告示牌 ☑業主提供 □無　天候狀況：晴

環境描述：監測井鎖扣是否完整：□是 ☑否 (現場情況描述：□井內積水 ☑其它 有基礎金屬)

現場量測儀器校正：記錄於水質採樣各式儀器使用及校正紀錄表(FORM-TESP-PW-101-02)

現場量測儀器編號：PH714 EC706

洗井紀錄資料

洗井開始時間：10 時 15 分；洗井結束時間：10 時 20 分

井管內徑：4 (inch)	水位面至井口深度：11.388 (m)	井底至井口深度：23.402 (m)			
井水深度：12.014 (m)	井水體積：917.314 (L)	預估洗井時間：5 (min)			
泵進水口深度：19.000 (m)	抽水速率：0.5 (L/min)	水位洩降：0.005 (m)			
井篩長度：* (m)	水流元容積：0.5 (L)	現場儀器量測頻率：1 (min-次)			

(1)洗井方法：A.□井柱水體積置換法【□定量抽水 □變量抽水(於_____min 變為_____L/min)】
B:☑微洗井【☑定量抽水 □變量抽水(於_____min 變為_____L/min)】
C.□本監測井屬低滲透性地層(以 0.1~0.5L/min 抽水洩降超過井篩長度 1/8)，將井水抽乾

(2)洗井設備：□貝勒管 □離心式抽水泵 ☑氣囊式抽水泵 □其他：_____

時間	汲水速率 (L/min)	水位深度 (m)	汲出水體積 (L)	pH 值 (pH/溫度℃) ±0.2	導電度 (μmho/cm) ±3 %	溶氧 (mg/L) ±10 %或±0.3	氧化還原電位 (mV) ±20 mV	洗井水觀察 (水色、色味、雜質)
(洗井前) 10:15	0.5	11.388	0.5	5.34/22.3	295			清澈無味
(洗井中) 10:16	〃	11.389	1	5.33/22.3	293			〃
(洗井中) 10:17	〃	11.391	1.5	5.34/22.1	290			〃
(洗井中) 10:18	〃	11.391	2	5.34/22.1	290			〃
(洗井中) 10:19	〃	11.392	2.5	5.34/22.1	289			〃
(洗井後) 10:20	〃	11.393	3	5.34/22.1	289			〃
(採樣時) 10:21	〃	11.397	11	5.34/22.1 5.34/22.1	289			〃

汲出水總體積：14 (L)　洗井結束時水位面至井口深度：11.393 (m)

採樣資料【開始時間：10 時 21 分，結束時間：10 時 43 分】

採樣器材：□貝勒管 ☑同洗井設備 □其他_____　採樣器放置深度：17.000 (m)

附註：□採樣器放置深度由委託單位指定 □井內含有不互溶有機液體 □井底有泥沙
□採集 VOCs 時(□委託單位指定)使用非鐵氟龍材質，與目前實施之地下水採樣方法不符，數據僅供業主參考。
□非標準井（□1 吋簡易井；□其它形式：_____）
□其它_____

FORM-TESP-PW-103-01　版次：2.9　發行日期：2013.02.15　審核人員：藍海文 5/11

SGS 台灣檢驗科技股份有限公司

附錄 IV.6-23 監測井地下水採樣紀錄表

計畫名稱：核能四廠發電工程施工期間環境調查評析　採樣日期：2015 年 05 月 05 日

採樣地點：*　採樣人員：劉懷智

井　號：G1710　井篩深度：*

井位座標：E：344193　N：2769036　(☑TWD □67 ☑97 □　)

資料來源：□監測井告示牌 ☑業主提供 □無　天候狀況：晴

環境描述：監測井鎖扣是否完整：□是 ☑否 (現場情況描述：□井內積水 ☑其它 有基礎金屬)

現場量測儀器校正：記錄於水質採樣各式儀器使用及校正紀錄表(FORM-TESP-PW-101-02)

現場量測儀器編號：PH714 EC706

洗井紀錄資料

洗井開始時間：14 時 10 分；洗井結束時間：14 時 56 分

井管內徑：4 (inch)	水位面至井口深度：17.994 (m)	井底至井口深度：21.779 (m)			
井水深度：3.785 (m)	井水體積：32.279 (L)	預估洗井時間：39 (min)			
泵進水口深度：19.000 (m)	抽水速率：2.5 (L/min)	水位洩降：* (m)			
井篩長度：* (m)	水流元容積：* (L)	現場儀器量測頻率：* (min-次)			

(1)洗井方法：A.☑井柱水體積置換法【☑定量抽水 □變量抽水(於_____min 變為_____L/min)】
B.□微洗井【□定量抽水 □變量抽水(於_____min 變為_____L/min)】
C.□本監測井屬低滲透性地層(以 0.1~0.5L/min 抽水洩降超過井篩長度 1/8)，將井水抽乾

(2)洗井設備：□貝勒管 ☑離心式抽水泵 □氣囊式抽水泵 □其他：_____

時間	汲水速率 (L/min)	水位深度 (m)	汲出水體積 (L)	pH 值 (pH/溫度℃) ±0.2	導電度 (μmho/cm) ±3 %	溶氧 (mg/L) ±10 %或±0.3	氧化還原電位 (mV) ±20 mV	洗井水觀察 (水色、色味、雜質)
(洗井前) 14:10	2.5	17.994	0.1	7.56/22.0	563			清澈無味
(洗井中) 14:24	〃	18.022	35	7.61/23.1	1150			〃
(洗井中) 14:32	〃	18.035	55	7.67/23.4	1218			〃
(洗井中) 14:40	〃	18.049	75	7.72/23.5	1232			〃
(洗井中) 14:48	〃	18.065	95	7.72/23.6	1235			〃
(洗井後) 14:56	〃	18.082	115	7.74/23.6	1238			〃
(採樣時) 15:00	〃	18.089	11	7.74/23.1 7.74/23.1	1240			〃

汲出水總體積：116 (L)　洗井結束時水位面至井口深度：_____(m)

採樣資料【開始時間：15 時 00 分，結束時間：15 時 05 分】

採樣器材：□貝勒管 ☑同洗井設備 □其他_____　採樣器放置深度：19.000 (m)

附註：□採樣器放置深度由委託單位指定 □井內含有不互溶有機液體 □井底有泥沙
□採集 VOCs 時(□委託單位指定)使用非鐵氟龍材質，與目前實施之地下水採樣方法不符，數據僅供業主參考。
□非標準井（□1 吋簡易井；□其它形式：_____）
□其它_____

FORM-TESP-PW-103-01　版次：2.9　發行日期：2013.02.15　審核人員：藍海文 5/6

SGS 台灣檢驗科技股份有限公司

附錄 IV.6-26

監測井地下水採樣紀錄表

計畫名稱：核能四廠發電工程施工期間環境調查評析　　採樣日期：2015年05月07日

採樣地點：*　　採樣人員：劉懷智

井　號：GM7　　井篩深度：*

井位座標：E：243014　N：2770211　(☑TWD ☐67 ☑97 ☐_____)

資料來源：☐監測井告示牌 ☑業主提供 ☐無　　天候狀況：陰

環境描述：監測井鎖扣是否完整：☐是 ☑否 (現場情況描述：☐井內積水 ☑其它有臺灣獼猴)

現場量測儀器校正：記錄於水質採樣各式儀器使用及校正紀錄表(FORM-TESP-PW-101-02)

現場量測儀器編號：PH714 EC706

洗井紀錄資料

洗井開始時間：13 時 15 分；洗井結束時間：13 時 30 分

井管內徑：4 (inch)		水位面至井口深度：9.059 (m)		井底至井口深度：32.612 (m)	
井水深度：23.555 (m)		井水體積：190.796 (L)		預估洗井時間：5 (min)	
泵進水口深度：20.000 (m)		抽水速率：0.5 (L/min)		水位洩降：0.009 (m)	
井篩長度：* (m)		水流元容積：0.5 (L)		現場儀器量測頻率：1 (min-次)	

(1)洗井方法：A.☐井柱水體積置換法【☐定量抽水 ☐變量抽水(於_____min 變為_____L/min)】
B.☑微洗井【☑定量抽水 ☐變量抽水(於_____min 變為_____L/min)】
C.☐本監測井屬低滲透性地層(以 0.1~0.5L/min 抽水洩降超過井篩長度 1/8)，將井水抽乾

(2)洗井設備：☐貝勒管 ☐離心式抽水泵 ☑氣囊式抽水泵 ☐其他：_____

時間	汲水速率 (L/min)	水位深度 (m)	汲出水體積 (L)	pH 值 (pH/溫度℃) ±0.2	導電度 (μmho/cm) ±3 %	溶氧 (mg/L) ±10 %或±0.3	氧化還原電位 (mV) ±20 mV	洗井水觀察 (水色、色味、雜質)
(洗井前) 13:15	0.5	9.059	0.5	7.05/23.6	845			清澈無味
(洗井中) 13:16	〃	9.059	1	7.19/23.2	857			〃
(洗井中) 13:17	〃	9.061	1.5	7.45/23.1	857			〃
(洗井中) 13:18	〃	9.063	2	7.72/23.1	857			〃
(洗井中) 13:19	〃	9.065	2.5	7.89/23.1	856			〃
(洗井後) 13:20	〃	9.066	3	7.92/23.1	856			〃
(採樣時) 13:21	〃	9.072	11	7.95/23.0 / 7.95/23.0℃	856			〃

汲出水總體積：14 (L)　　洗井結束時水位面至井口深度：9.066 (m)

採樣資料【開始時間：13 時 21 分，結束時間：13 時 43 分】

採樣器材：☐貝勒管 ☑同洗井設備 ☐其他_____　　採樣器放置深度：20.000 (m)

附註：☐採樣器放置深度由委託單位指定 ☐井內含有不互溶有機液體 ☐井底有泥沙
☐採集 VOCs 時(☐委託單位指定)使用非鐵氣囊材質，與目前實施之地下水採樣方法不符，數據僅供業主參考。
☐非標準井（☐1 吋簡易井；☐其它形式：_____）
☐其它_____

FORM-TESP-PW-103-01 版次：2.9 發行日期：2013.02.15　　審核人員：[signature]

SGS 台灣檢驗科技股份有限公司

附錄 IV.6-25

監測井地下水採樣紀錄表

計畫名稱：核能四廠發電工程施工期間環境調查評析　　採樣日期：2015年05月07日

採樣地點：*　　採樣人員：劉懷智

井　號：GT13　　井篩深度：*

井位座標：E：242966　N：2770400　(☑TWD ☐67 ☑97 ☐_____)

資料來源：☐監測井告示牌 ☑業主提供 ☐無　　天候狀況：陰

環境描述：監測井鎖扣是否完整：☑是 ☐否 (現場情況描述：☐井內積水 ☐其它_____)

現場量測儀器校正：記錄於水質採樣各式儀器使用及校正紀錄表(FORM-TESP-PW-101-02)

現場量測儀器編號：PH714 EC706

洗井紀錄資料

洗井開始時間：11 時 15 分；洗井結束時間：11 時 30 分

井管內徑：4 (inch)		水位面至井口深度：12.461 (m)		井底至井口深度：23.022 (m)	
井水深度：20.561 (m)		井水體積：166.545 (L)		預估洗井時間：5 (min)	
泵進水口深度：23.500 (m)		抽水速率：0.5 (L/min)		水位洩降：0.011 (m)	
井篩長度：* (m)		水流元容積：0.5 (L)		現場儀器量測頻率：1 (min-次)	

(1)洗井方法：A.☐井柱水體積置換法【☐定量抽水 ☐變量抽水(於_____min 變為_____L/min)】
B.☑微洗井【☑定量抽水 ☐變量抽水(於_____min 變為_____L/min)】
C.☐本監測井屬低滲透性地層(以 0.1~0.5L/min 抽水洩降超過井篩長度 1/8)，將井水抽乾

(2)洗井設備：☐貝勒管 ☐離心式抽水泵 ☑氣囊式抽水泵 ☐其他：_____

時間	汲水速率 (L/min)	水位深度 (m)	汲出水體積 (L)	pH 值 (pH/溫度℃) ±0.2	導電度 (μmho/cm) ±3 %	溶氧 (mg/L) ±10 %或±0.3	氧化還原電位 (mV) ±20 mV	洗井水觀察 (水色、色味、雜質)
(洗井前) 11:15	0.5	12.461	0.5	6.46/22.6	166.9			清澈無味
(洗井中) 11:16	〃	12.461	1	5.91/22.3	162.5			〃
(洗井中) 11:17	〃	12.461	1.5	5.86/22.2	156.5			〃
(洗井中) 11:18	〃	12.468	2	5.80/22.0	153.0			〃
(洗井中) 11:19	〃	12.470	2.5	5.77/22.0	151.6			〃
(洗井後) 11:20	〃	12.472	3	5.76/22.0	151.4			〃
(採樣時) 11:21	〃	12.477	11	5.76/22.0 / 5.76/22.0 / 5.76/22.0℃	151.4			〃

汲出水總體積：14 (L)　　洗井結束時水位面至井口深度：12.472 (m)

採樣資料【開始時間：11 時 21 分，結束時間：11 時 43 分】

採樣器材：☐貝勒管 ☑同洗井設備 ☐其他_____　　採樣器放置深度：23.500 (m)

附註：☐採樣器放置深度由委託單位指定 ☐井內含有不互溶有機液體 ☐井底有泥沙
☐採集 VOCs 時(☐委託單位指定)使用非鐵氣囊材質，與目前實施之地下水採樣方法不符，數據僅供業主參考。
☐非標準井（☐1 吋簡易井；☐其它形式：_____）
☐其它_____

FORM-TESP-PW-103-01 版次：2.9 發行日期：2013.02.15　　審核人員：[signature]

SGS 台灣檢驗科技股份有限公司

附錄 IV.6-28 監測井地下水採樣紀錄表

計畫名稱：核能四廠發電工程施工期間環境調查評析　　採樣日期：2015 年 05 月 08 日

採樣地點：*　　採樣人員：[illegible]

井　　號：GM11　　井篩深度：*

井位座標：E：342300　N：2771693　(☑TWD □67 ☑97 □　　)

資料來源：□監測井告示牌 ☑業主提供 □無　　天候狀況：陰

環境描述：監測井鎖扣是否完整：□是 ☑否 (現場情況描述：□井內積水 ☑其它 有蓋無鎖)

現場量測儀器校正：記錄於水質採樣各式儀器使用及校正紀錄表(FORM-TESP-PW-101-02)

現場量測儀器編號：PH114 EC106

洗井紀錄資料

洗井開始時間：10 時 30 分；洗井結束時間：10 時 35 分

井管內徑：4 (inch)	水位面至井口深度：14.298 (m)	井底至井口深度：36.564 (m)			
井水深度：22.336 (m)	井水體積：180.922 (L)	預估洗井時間：5 (min)			
泵進水口深度：25.000 (m)	抽水速率：0.5 (L/min)	水位洩降：0.008 (m)			
井篩長度：* (m)	水流元容積：0.5 (L)	現場儀器量測頻率：1 (min-次)			

(1)洗井方法：A.□井柱水體積置換法【□定量抽水 □變量抽水(於____min 變為____L/min)】
B.☑微洗井【☑定量抽水 □變量抽水(於____min 變為____L/min)】
C.□本監測井屬低滲透性地層(以 0.1~0.5L/min 抽水洩降超過井篩長度 1/8)，將井水抽乾

(2)洗井設備：□貝勒管 □離心式抽水泵 ☑氣囊式抽水泵 □其他：____

時間	汲水速率 (L/min)	水位深度 (m)	汲出水體積 (L)	pH 值 (pH/溫度℃) ±0.2	導電度 (μmho/cm) ±3 %	溶氧 (mg/L) ±10 %或±0.3	氧化還原電位 (mV) ±20 mV	洗井水觀察 (水色、色味、雜質)
(洗井前) 10:30	0.5	14.248	0.5	6.15/23.1	177.4			清澈無味
(洗井中) 10:31	〃	14.249	1	5.82/22.9	179.9			〃
(洗井中) 10:32	〃	14.251	1.5	5.67/22.4	162.7			〃
(洗井中) 10:33	〃	14.254	2	5.62/22.3	155.1			〃
(洗井中) 10:34	〃	14.255	2.5	5.60/22.2	152.7			〃
(洗井後) 10:35	〃	14.256	3	5.59/22.1	149.1			〃
(採樣時) 10:36	〃	14.261	〃	5.58/22.1 5.58/22.1 5.58/22.1℃	148.4			〃

汲出水總體積：14 (L)　　洗井結束時水位面至井口深度：14.256 (m)

採樣資料【開始時間：10 時 36 分，結束時間：10 時 58 分】

採樣器材：□貝勒管 ☑同洗井設備 □其他____　　採樣器放置深度：25.000 (m)

附註：□採樣器放置深度由委託單位指定 □井內含有不互溶有機液體 □井底有泥沙
□採集 VOCs 時(□委託單位指定)使用非鐵氣囊材質，與目前實施之地下水採樣方法不符，數據僅供業主參考。
□非標準井（□1 吋簡易井；□其它形式：____）
□其它____

FORM-TESP-PW-103-01　版次：2.9　發行日期：2013.02.15　　審核人員：[illegible]

SGS 台灣檢驗科技股份有限公司

附錄 IV.6-27 監測井地下水採樣紀錄表

計畫名稱：核能四廠發電工程施工期間環境調查評析　　採樣日期：2015 年 05 月 07 日

採樣地點：*　　採樣人員：[illegible]

井　　號：GM14-1　　井篩深度：*

井位座標：E：343168　N：2770141　(☑TWD □67 ☑97 □　　)

資料來源：□監測井告示牌 ☑業主提供 □無　　天候狀況：陰

環境描述：監測井鎖扣是否完整：□是 ☑否 (現場情況描述：□井內積水 ☑其它 有蓋無鎖)

現場量測儀器校正：記錄於水質採樣各式儀器使用及校正紀錄表(FORM-TESP-PW-101-02)

現場量測儀器編號：PH114 EC106

洗井紀錄資料

洗井開始時間：14 時 05 分；洗井結束時間：14 時 10 分

井管內徑：4 (inch)	水位面至井口深度：4.953 (m)	井底至井口深度：29.772 (m)			
井水深度：24.819 (m)	井水體積：201.034 (L)	預估洗井時間：5 (min)			
泵進水口深度：30.000 (m)	抽水速率：0.5 (L/min)	水位洩降：0.006 (m)			
井篩長度：* (m)	水流元容積：0.5 (L)	現場儀器量測頻率：1 (min-次)			

(1)洗井方法：A.□井柱水體積置換法【□定量抽水 □變量抽水(於____min 變為____L/min)】
B.☑微洗井【☑定量抽水 □變量抽水(於____min 變為____L/min)】
C.□本監測井屬低滲透性地層(以 0.1~0.5L/min 抽水洩降超過井篩長度 1/8)，將井水抽乾

(2)洗井設備：□貝勒管 □離心式抽水泵 ☑氣囊式抽水泵 □其他：____

時間	汲水速率 (L/min)	水位深度 (m)	汲出水體積 (L)	pH 值 (pH/溫度℃) ±0.2	導電度 (μmho/cm) ±3 %	溶氧 (mg/L) ±10 %或±0.3	氧化還原電位 (mV) ±20 mV	洗井水觀察 (水色、色味、雜質)
(洗井前) 14:05	0.5	4.953	0.5	7.03/22.8	783			清澈無味
(洗井中) 14:06	〃	4.955	1	7.03/22.7	780			〃
(洗井中) 14:07	〃	4.957	1.5	7.04/22.6	778			〃
(洗井中) 14:08	〃	4.957	2	7.05/22.6	777			〃
(洗井中) 14:09	〃	4.958	2.5	7.04/22.6	777			〃
(洗井後) 14:10	〃	4.959	3	7.04/22.6	778			〃
(採樣時) 14:11	〃	4.964	11	7.04/22.5 7.04/22.5 7.04/22.5℃	780			〃

汲出水總體積：14 (L)　　洗井結束時水位面至井口深度：4.959 (m)

採樣資料【開始時間：14 時 11 分，結束時間：14 時 33 分】

採樣器材：□貝勒管 ☑同洗井設備 □其他____　　採樣器放置深度：30.000 (m)

附註：□採樣器放置深度由委託單位指定 □井內含有不互溶有機液體 □井底有泥沙
□採集 VOCs 時(□委託單位指定)使用非鐵氣囊材質，與目前實施之地下水採樣方法不符，數據僅供業主參考。
□非標準井（□1 吋簡易井；□其它形式：____）
□其它____

FORM-TESP-PW-103-01　版次：2.9　發行日期：2013.02.15　　審核人員：[illegible]

SGS 台灣檢驗科技股份有限公司

附錄 IV.6-30 監測井地下水採樣紀錄表

計畫名稱：核能四廠發電工程施工期間環境調查評析　　採樣日期：2015 年 05 月 08 日

採樣地點：*　　採樣人員：劉懷智

井　號：GM6-1　　井篩深度：5.2-11.2

井位座標：E：243564.391　N：2771327.568　(☑TWD □67 □97 □_____)

資料來源：☑監測井告示牌 □業主提供 □無　　天候狀況：晴

環境描述：監測井鎖扣是否完整：☑是 □否 (現場情況描述：□井內積水 □其它_____)

現場量測儀器校正：記錄於水質採樣各式儀器使用及校正紀錄表(FORM-TESP-PW-101-02)

現場量測儀器編號：PH114ECT06

洗井紀錄資料

洗井開始時間：14 時 00 分；洗井結束時間：14 時 47 分

井管內徑： 2 (inch)	水位面至井口深度：4.461 (m)	井底至井口深度：11.069 (m)			
井水深度：6.608 (m)	井水體積：13.218 (L)	預估洗井時間：40 (min)			
泵進水口深度：* (m)	抽水速率：* (L/min)	水位洩降：* (m)			
井篩長度：6.0 (m)	水流元容積：* (L)	現場儀器量測頻率：* (min-次)			

(1)洗井方法：A.☑井柱水體積置換法【□定量抽水 □變量抽水(於_____min 變為_____L/min)】
B.□微洗井【□定量抽水 □變量抽水(於_____min 變為_____L/min)】
C.□本監測井屬低滲透性地層(以 0.1~0.5L/min 抽水洩降超過井篩長度 1/8)，將井水抽乾

(2)洗井設備：☑貝勒管 □離心式抽水泵 □氣囊式抽水泵 □其他：_____

時間	汲水速率 (L/min)	水位深度 (m)	汲出水體積 (L)	pH 值 (pH/溫度℃) ±0.2	導電度 (μmho/cm) ±3 %	溶氧 (mg/L) ±10 %或±0.3	氧化還原電位 (mV) ±20 mV	洗井水觀察 (水色、色味、雜質)
(洗井前) 14:00	1	4.461 未曝露	1	7.59/22.4	524			清澈無味
(洗井中) 14:15	〃	4.473	15	7.65/22.0	520			〃
(洗井中) 14:23	〃	4.477	23	7.70/21.9	490			〃
(洗井中) 14:31	〃	4.481	31	7.70/21.9	488			〃
(洗井中) 14:39	〃	4.483	39	7.71/21.8	486			〃
(洗井後) 14:47	〃	4.486	47	7.72/21.8	486			〃
(採樣時) 14:50	〃	4.491	11	7.72/21.9 7.72/21.9 7.72 21.9℃	485			〃

汲出水總體積：58 (L)　　洗井結束時水位面至井口深度：4.486 (m)

採樣資料【開始時間：14 時 50 分，結束時間：15 時 01 分】

採樣器材：☑貝勒管 □同洗井設備 □其他_____　　採樣器放置深度：9.000 (m)

附註：□採樣器放置深度由委託單位指定 □井內含有不互溶有機液體 □井底有泥沙
□採集 VOCs 時(□委託單位指定)使用非鐵氟龍材質，與目前實施之地下水採樣方法不符，數據僅供業主參考。
□非標準井（□1 吋簡易井；□其它形式：_____）
□其它_____

FORM-TESP-PW-103-01　版次：2.9　發行日期：2013.02.15　　審核人員：藍海文 5/1

SGS 台灣檢驗科技股份有限公司

附錄 IV.6-29 監測井地下水採樣紀錄表

計畫名稱：核能四廠發電工程施工期間環境調查評析　　採樣日期：2015 年 05 月 08 日

採樣地點：*　　採樣人員：劉懷智

井　號：P5-1　　井篩深度：*

井位座標：E：343337　N：2770959　(☑TWD □67 □97 □_____)

資料來源：□監測井告示牌 ☑業主提供 □無　　天候狀況：晴

環境描述：監測井鎖扣是否完整：□是 ☑否 (現場情況描述：□井內積水 □其它_____)

現場量測儀器校正：記錄於水質採樣各式儀器使用及校正紀錄表(FORM-TESP-PW-101-02)

現場量測儀器編號：PH114ECT06

洗井紀錄資料

洗井開始時間：13 時 10 分；洗井結束時間：13 時 15 分

井管內徑：4 (inch)	水位面至井口深度：5.861 (m)	井底至井口深度：29.498 (m)			
井水深度：23.637 (m)	井水體積：191.660 (L)	預估洗井時間：5 (min)			
泵進水口深度：17.500 (m)	抽水速率：0.5 (L/min)	水位洩降：0.008 (m)			
井篩長度：* (m)	水流元容積：0.5 (L)	現場儀器量測頻率：1 (min-次)			

(1)洗井方法：A.□井柱水體積置換法【□定量抽水 □變量抽水(於_____min 變為_____L/min)】
B.☑微洗井【☑定量抽水 □變量抽水(於_____min 變為_____L/min)】
C.□本監測井屬低滲透性地層(以 0.1~0.5L/min 抽水洩降超過井篩長度 1/8)，將井水抽乾

(2)洗井設備：□貝勒管 □離心式抽水泵 ☑氣囊式抽水泵 □其他：_____

時間	汲水速率 (L/min)	水位深度 (m)	汲出水體積 (L)	pH 值 (pH/溫度℃) ±0.2	導電度 (μmho/cm) ±3 %	溶氧 (mg/L) ±10 %或±0.3	氧化還原電位 (mV) ±20 mV	洗井水觀察 (水色、色味、雜質)
(洗井前) 13:10	0.5	5.861	0.5	6.29/25.4	175.9			清澈無味
(洗井中) 13:11	〃	5.863	1	6.10/25.3	162.8			〃
(洗井中) 13:12	〃	5.865	1.5	6.09/25.3	163.6			〃
(洗井中) 13:13	〃	5.866	2	6.09/25.2	160.9			〃
(洗井中) 13:14	〃	5.868	2.5	6.08/25.1	157.6			〃
(洗井後) 13:15	〃	5.869	3	6.06/25.0	156.6			〃
(採樣時) 13:16	〃	5.874	〃	6.04/24.9 6.04/24.9 6.04 24.9℃	155.6			〃

汲出水總體積：14 (L)　　洗井結束時水位面至井口深度：5.869 (m)

採樣資料【開始時間：13 時 16 分，結束時間：13 時 38 分】

採樣器材：□貝勒管 ☑同洗井設備 □其他_____　　採樣器放置深度：17.500 (m)

附註：□採樣器放置深度由委託單位指定 □井內含有不互溶有機液體 □井底有泥沙
□採集 VOCs 時(□委託單位指定)使用非鐵氟龍材質，與目前實施之地下水採樣方法不符，數據僅供業主參考。
□非標準井（□1 吋簡易井；□其它形式：_____）
□其它_____

FORM-TESP-PW-103-01　版次：2.9　發行日期：2013.02.15　　審核人員：藍海文 5/1

SGS 台灣檢驗科技股份有限公司

附錄 IV.6-32 監測井地下水採樣紀錄表

計畫名稱：核能四廠發電工程施工期間環境調查評析　採樣日期：2015 年 05 月 11 日

採樣地點：*　採樣人員：劉曉鈴

井　號：GM9　井篩深度：*

井位座標：E：343623　N：2769385　(☑TWD □67 □97 □　　)

資料來源：□監測井告示牌 ☑業主提供 □無　天候狀況：陰

環境描述：監測井鎖扣是否完整：□是 □否 (現場情況描述：□井內積水 ☑其它 有蓋無鎖)

現場量測儀器校正：記錄於水質採樣各式儀器使用及校正紀錄表(FORM-TESP-PW-101-02)

現場量測儀器編號：RT714 EC706

洗井紀錄資料

洗井開始時間：11 時 15 分；洗井結束時間：11 時 20 分

井管內徑：4 (inch)	水位面至井口深度：2.712 (m)	井底至井口深度：13.261 (m)
井水深度：10.551 (m)	井水體積：85.464 (L)	預估洗井時間：5 (min)
泵進水口深度：7.500 (m)	抽水速率：0.5 (L/min)	水位洩降：0.007 (m)
井篩長度：* (m)	水流元容積：0.5 (L)	現場儀器量測頻率：1 (min-次)

(1)洗井方法：A.□井柱水體積置換法【□定量抽水 □變量抽水(於____min 變為____L/min)】
B.☑微洗井【☑定量抽水 □變量抽水(於____min 變為____L/min)】
C.□本監測井屬低滲透性地層(以 0.1~0.5L/min 抽水洩降超過井篩長度 1/8)，將井水抽乾

(2)洗井設備：□貝勒管 □離心式抽水泵 ☑氣囊式抽水泵 □其他：

時間	汲水速率 (L/min)	水位深度 (m)	汲出水體積 (L)	pH 值 (pH/溫度℃) ±0.2	導電度 (μmho/cm) ±3 %	溶氧 (mg/L) ±10 %或±0.3	氧化還原電位 (mV) ±20 mV	洗井水觀察 (水色、色味、雜質)
(洗井前) 11:15	0.5	2.712	0.5	6.59/22.3	144.1			清澈無味
(洗井中) 11:16	"	2.712	1	6.20/22.3	137.6			"
(洗井中) 11:17	"	2.714	1.5	6.00/22.1	135.8			"
(洗井中) 11:18	"	2.715	2	5.75/22.0	129.1			"
(洗井中) 11:19	"	2.717	2.5	5.63/21.8	127.9			"
(洗井後) 11:20	"	2.719	3	5.55/21.8	126.8			"
(採樣時) 11:41	"	2.724	11	5.39/21.8 5.39/21.8 5.39/21.8℃	126.9			"

汲出水總體積：14 (L)　洗井結束時水位面至井口深度：2.719 (m)

採樣資料【開始時間：11 時 41 分，結束時間：11 時 43 分】

採樣器材：□貝勒管 ☑同洗井設備 □其他____　採樣器放置深度：7.500 (m)

附註：□採樣器放置深度由委託單位指定 □井內含有不互溶有機液體 □井底有泥沙
□採集 VOCs 時(□委託單位指定)使用非鐵氟龍材質，與目前實施之地下水採樣方法不符，數據僅供業主參考。
□非標準井 (□1 吋簡易井；□其它形式：____)
□其它____

FORM-TESP-PW-103-01 版次：2.9 發行日期：2013.02.15　審核人員：監海文 [illegible]

SGS 台灣檢驗科技股份有限公司

附錄 IV.6-31 監測井地下水採樣紀錄表

計畫名稱：核能四廠發電工程施工期間環境調查評析　採樣日期：2015 年 05 月 11 日

採樣地點：*　採樣人員：劉曉鈴

井　號：PB-1'　井篩深度：*

井位座標：E：343723　N：2769775　(☑TWD □67 ☑97 □　　)

資料來源：☑監測井告示牌 □業主提供 □無　天候狀況：陰

環境描述：監測井鎖扣是否完整：☑是 □否 (現場情況描述：□井內積水 □其它____)

現場量測儀器校正：記錄於水質採樣各式儀器使用及校正紀錄表(FORM-TESP-PW-101-02)

現場量測儀器編號：RT714 EC706

洗井紀錄資料

洗井開始時間：09 時 45 分；洗井結束時間：10 時 38 分

井管內徑：2 (inch)	水位面至井口深度：1.577 (m)	井底至井口深度：9.208 (m)
井水深度：7.631 (m)	井水體積：15.262 (L)	預估洗井時間：46 (min)
泵進水口深度：7.000 (m)	抽水速率：1 (L/min)	水位洩降：* (m)
井篩長度：6.0 (m)	水流元容積：* (L)	現場儀器量測頻率：* (min-次)

(1)洗井方法：A.☑井柱水體積置換法【☑定量抽水 □變量抽水(於____min 變為____L/min)】
B.□微洗井【□定量抽水 □變量抽水(於____min 變為____L/min)】
C.□本監測井屬低滲透性地層(以 0.1~0.5L/min 抽水洩降超過井篩長度 1/8)，將井水抽乾

(2)洗井設備：□貝勒管 ☑離心式抽水泵 □氣囊式抽水泵 □其他：

時間	汲水速率 (L/min)	水位深度 (m)	汲出水體積 (L)	pH 值 (pH/溫度℃) ±0.2	導電度 (μmho/cm) ±3 %	溶氧 (mg/L) ±10 %或±0.3	氧化還原電位 (mV) ±20 mV	洗井水觀察 (水色、色味、雜質)
(洗井前) 09:45	1	1.577	1	6.27/25.4	308			微濁無味
(洗井中) 10:00	4	1.584	17	6.25/25.3	300			"
(洗井中) 10:11	"	1.588	26	6.25/25.3	292			"
(洗井中) 10:30	"	1.591	35	6.23/25.2	290			"
(洗井中) 10:29	"	1.593	44	6.24/25.2	289			"
(洗井後) 10:38	"	1.595	53	6.23/25.2	290			"
(採樣時) 10:40	"	1.599	"	6.22/25.2 6.22/25.2 6.22/25.2℃	289			"

汲出水總體積：64 (L)　洗井結束時水位面至井口深度：1.595 (m)

採樣資料【開始時間：10 時 40 分，結束時間：10 時 51 分】

採樣器材：□貝勒管 ☑同洗井設備 □其他____　採樣器放置深度：7.000 (m)

附註：□採樣器放置深度由委託單位指定 □井內含有不互溶有機液體 □井底有泥沙
□採集 VOCs 時(□委託單位指定)使用非鐵氟龍材質，與目前實施之地下水採樣方法不符，數據僅供業主參考。
□非標準井 (□1 吋簡易井；□其它形式：____)
□其它____

FORM-TESP-PW-103-01 版次：2.9 發行日期：2013.02.15　審核人員：監海文 [illegible]

SGS 台灣檢驗科技股份有限公司

附錄 IV.6-34 監測井地下水採樣紀錄表

計畫名稱：核能四廠發電工程施工期間環境調查評析　　採樣日期：2015 年 06 月 08 日

採樣地點：*　　採樣人員：王宗正

井　號：GM 3-1　　井篩深度：3～9 m

井位座標：E：343228　N：2771344　(☑TWD □67 ☑97 □　　)

資料來源：☑監測井告示牌 □業主提供 □無　　天候狀況：晴

環境描述：監測井鎖扣是否完整：□是 ☑否 (現場情況描述：□井內積水 ☑其它 有蓋無鎖)

現場量測儀器校正：記錄於水質採樣各式儀器使用及校正紀錄表(FORM-TESP-PW-101-02)

現場量測儀器編號：pH: T14 . EC: T06

洗井紀錄資料

洗井開始時間：09 時 35 分；洗井結束時間：12 時 40 分

井管內徑：4 (inch)	水位面至井口深度：2.624 (m)	井底至井口深度：21.156 (m)
井水深度：18.532 (m)	井水體積：150.109 (L)	預估洗井時間：~~[illegible]~~ 187 (min)
泵進水口深度：6.000 (m)	抽水速率：2.5 (L/min)	水位洩降：* (m)
井篩長度：* (m)	水流元容積：* (L)	現場儀器量測頻率：* (min-次)

(1)洗井方法：A.☑井柱水體積置換法【☑定量抽水 □變量抽水(於_____min 變為_____L/min)】
B.□微洗井【□定量抽水 □變量抽水(於_____min 變為_____L/min)】
C.□本監測井屬低滲透性地層(以 0.1~0.5L/min 抽水洩降超過井篩長度 1/8)，將井水抽乾

(2)洗井設備：□貝勒管 ☑離心式抽水泵 □氣囊式抽水泵 □其他：

時間	汲水速率 (L/min)	水位深度 (m)	汲出水體積 (L)	pH 值 (pH/溫度℃) ±0.2	導電度 (μmho/cm) ±3 %	溶氧 (mg/L) ±10 %或±0.3	氧化還原電位 (mV) ±20 mV	洗井水觀察 (水色、色味、雜質)
(洗井前) 09:35	2.5	2.624	1.0	6.12/24.8	373			透明無味無雜質
(洗井中) 10:36	"	2.833	152	6.19/25.1	385			"
(洗井中) 11:09	"	2.905	228	6.28/25.8	428			"
(洗井中) 11:38	"	2.961	304	6.30/26.5	443			"
(洗井中) 12:09	"	2.998	380	6.30/26.6	448			"
(洗井後) 12:40	"	3.031	456	6.30/26.6	448			"
(採樣時) 12:42	"	3.058	11	6.30/26.6 6.30/26.6 6.30/26.6℃	450			"

汲出水總體積：467 (L)　　洗井結束時水位面至井口深度：3.031 (m)

採樣資料【開始時間：12 時 42 分，結束時間：12 時 47 分】

採樣器材：□貝勒管 ☑同洗井設備 □其他_____　　採樣器放置深度：6.000 (m)

附註：□採樣器放置深度由委託單位指定 □井內含有不互溶有機液體 □井底有泥沙

□採集 VOCs 時(□委託單位指定)使用非鐵氟龍材質，與目前實施之地下水採樣方法不符，數據僅供業主參考。

□非標準井（□1 吋簡易井；□其它形式：_____）

□其它_____

FORM-TESP-PW-103-01　版次：2.9　發行日期：2013.02.15　　審核人員：藍海文 6/9

SGS 台灣檢驗科技股份有限公司

附錄 IV.6-33 監測井地下水採樣紀錄表

計畫名稱：核能四廠發電工程施工期間環境調查評析　　採樣日期：2015 年 05 月 11 日

採樣地點：*　　採樣人員：[illegible]

井　號：GM2　　井篩深度：*

井位座標：E：343631　N：2772082　(☑TWD □67 ☑97 □　　)

資料來源：□監測井告示牌 ☑業主提供 □無　　天候狀況：晴

環境描述：監測井鎖扣是否完整：☑是 □否 (現場情況描述：□井內積水 □其它_____)

現場量測儀器校正：記錄於水質採樣各式儀器使用及校正紀錄表(FORM-TESP-PW-101-02)

現場量測儀器編號：pH T14 EC T06

洗井紀錄資料

洗井開始時間：13 時 10 分；洗井結束時間：13 時 45 分

井管內徑：4 (inch)	水位面至井口深度：0.015 (m)	井底至井口深度：15.024 (m)
井水深度：15.009 (m)	井水體積：121.573 (L)	預估洗井時間：5 (min)
泵進水口深度：7.500 (m)	抽水速率：0.5 (L/min)	水位洩降：0.006 (m)
井篩長度：* (m)	水流元容積：0.5 (L)	現場儀器量測頻率：1 (min-次)

(1)洗井方法：A.□井柱水體積置換法【□定量抽水 □變量抽水(於_____min 變為_____L/min)】
B.☑微洗井【☑定量抽水 □變量抽水(於_____min 變為_____L/min)】
C.□本監測井屬低滲透性地層(以 0.1~0.5L/min 抽水洩降超過井篩長度 1/8)，將井水抽乾

(2)洗井設備：□貝勒管 □離心式抽水泵 ☑氣囊式抽水泵 □其他：

時間	汲水速率 (L/min)	水位深度 (m)	汲出水體積 (L)	pH 值 (pH/溫度℃) ±0.2	導電度 (μmho/cm) ±3 %	溶氧 (mg/L) ±10 %或±0.3	氧化還原電位 (mV) ±20 mV	洗井水觀察 (水色、色味、雜質)
(洗井前) 13:10	0.5	0.015	0.5	6.91/24.3	222			清澈無味
(洗井中) 13:11	"	0.016	1	6.51/24.1	237			"
(洗井中) 13:12	"	0.016	1.5	6.44/24.0	235			"
(洗井中) 13:13	"	0.018	2	6.48/23.9	233			"
(洗井中) 13:14	"	0.019	2.5	6.42/23.8	232			"
(洗井後) 13:15	"	0.021	3	6.44/23.8	232			"
(採樣時) 13:16	"	0.024	11	6.41/23.7 6.41/23.7 6.41/23.7℃	232			"

汲出水總體積：14 (L)　　洗井結束時水位面至井口深度：0.021 (m)

採樣資料【開始時間：13 時 46 分，結束時間：13 時 48 分】

採樣器材：□貝勒管 ☑同洗井設備 □其他_____　　採樣器放置深度：7.500 (m)

附註：□採樣器放置深度由委託單位指定 □井內含有不互溶有機液體 □井底有泥沙

□採集 VOCs 時(□委託單位指定)使用非鐵氟龍材質，與目前實施之地下水採樣方法不符，數據僅供業主參考。

□非標準井（□1 吋簡易井；□其它形式：_____）

□其它_____

FORM-TESP-PW-103-01　版次：2.9　發行日期：2013.02.15　　審核人員：藍海文 5/14

SGS 台灣檢驗科技股份有限公司

附錄 IV.6-36 監測井地下水採樣紀錄表

計畫名稱：核能四廠發電工程施工期間環境調查評析　　採樣日期：2015 年 06 月 08 日

採樣地點：*　　採樣人員：王崇丞

井　號：P8-1'　　井篩深度：2.8 ~ 8.8 m

井位座標：E：343723　N：2769755　(☑TWD □67 ☑97 □　　)

資料來源：☑監測井告示牌 □業主提供 □無　　天候狀況：晴

環境描述：監測井鎖扣是否完整：☑是 □否 (現場情況描述：□井內積水 □其它　　)

現場量測儀器校正：記錄於水質採樣各式儀器使用及校正紀錄表(FORM-TESP-PW-101-02)

現場量測儀器編號：pH:T14, EC:T06

洗井紀錄資料

洗井開始時間：14 時 25 分；洗井結束時間：15 時 17 分

井管內徑： > (inch)	水位面至井口深度： 1.929 (m)	井底至井口深度： 9.223 (m)			
井水深度： 7.294 (m)	井水體積： 14.588 (L)	預估洗井時間： 47 (min)			
泵進水口深度： 7.000 (m)	抽水速率： 1.0 (L/min)	水位洩降： * (m)			
井篩長度： 6.0 (m)	水流元容積： * (L)	現場儀器量測頻率： * (min-次)			

(1)洗井方法：A.☑井柱水體積置換法【☑定量抽水 □變量抽水(於_____min 變為_____L/min)】

B.□微洗井【□定量抽水 □變量抽水(於_____min 變為_____L/min)】

C.□本監測井屬低滲透性地層(以 0.1~0.5L/min 抽水洩降超過井篩長度 1/8)，將井水抽乾

(2)洗井設備：□貝勒管 ☑離心式抽水泵 □氣囊式抽水泵 □其他：

時間	汲水速率 (L/min)	水位深度 (m)	汲出水體積 (L)	pH 值 (pH/溫度℃) ±0.2	導電度 (μmho/cm) ±3 %	溶氧 (mg/L) ±10 %或±0.3	氧化還原電位 (mV) ±20 mV	洗井水觀察 (水色、色味、雜質)
(洗井前) 14:25	1.0	1.929	1.0	6.41 / 26.6	361			混濁無味沙流殿
(洗井中) 14:40	"	1.933	15	6.41 / 27.3	355			"
(洗井中) 14:48	"	1.937	23	6.40 / 27.7	344			微黃無味無雜質
(洗井中) 14:56	"	1.943	31	6.40 / 27.9	338			"
(洗井中) 15:04	"	1.944	39	6.39 / 27.9	334			"
(洗井後) 15:12	"	1.947	47	6.39 / 28.0	333			"
(採樣時) 15:15	"	1.952	11	6.39/28.0 6.39/28.0 / 6.39 / 28.0℃	332			"

汲出水總體積：58 (L)　　洗井結束時水位面至井口深度：1.947 (m)

採樣資料【開始時間：15 時 15 分，結束時間：15 時 20 分】

採樣器材：□貝勒管 ☑同洗井設備 □其他_____　　採樣器放置深度：7.000 (m)

附註：□採樣器放置深度由委託單位指定 □井內含有不互溶有機液體 □井底有泥沙

□採集 VOCs 時(□委託單位指定)使用非鐵氟龍材質，與目前實施之地下水採樣方法不符，數據僅供業主參考。

□非標準井（□1 吋簡易井；□其它形式：　　）

□其它_____

FORM-TESP-PW-103-01 版次：2.9 發行日期：2013.02.15　　審核人員：藍海文 6/9

SGS 台灣檢驗科技股份有限公司

附錄 IV.6-35 監測井地下水採樣紀錄表

計畫名稱：核能四廠發電工程施工期間環境調查評析　　採樣日期：2015 年 06 月 08 日

採樣地點：*　　採樣人員：王崇丞

井　號：GM10　　井篩深度：*

井位座標：E：344193　N：2769775　(☑TWD □67 ☑97 □　　)

資料來源：□監測井告示牌 ☑業主提供 □無　　天候狀況：晴

環境描述：監測井鎖扣是否完整：□是 ☑否 (現場情況描述：□井內積水 ☑其它 有蓋無鎖)

現場量測儀器校正：記錄於水質採樣各式儀器使用及校正紀錄表(FORM-TESP-PW-101-02)

現場量測儀器編號：pH:T14, EC:T06

洗井紀錄資料

洗井開始時間：13 時 10 分；洗井結束時間：13 時 56 分

井管內徑： 4 (inch)	水位面至井口深度： 12.758 (m)	井底至井口深度： 21.975 (m)			
井水深度： 4.217 (m)	井水體積： 34.158 (L)	預估洗井時間： 46 (min)			
泵進水口深度： 19.000 (m)	抽水速率： 2.5 (L/min)	水位洩降： * (m)			
井篩長度： * (m)	水流元容積： * (L)	現場儀器量測頻率： * (min-次)			

(1)洗井方法：A.☑井柱水體積置換法【☑定量抽水 □變量抽水(於_____min 變為_____L/min)】

B.□微洗井【□定量抽水 □變量抽水(於_____min 變為_____L/min)】

C.□本監測井屬低滲透性地層(以 0.1~0.5L/min 抽水洩降超過井篩長度 1/8)，將井水抽乾

(2)洗井設備：□貝勒管 ☑離心式抽水泵 □氣囊式抽水泵 □其他：

時間	汲水速率 (L/min)	水位深度 (m)	汲出水體積 (L)	pH 值 (pH/溫度℃) ±0.2	導電度 (μmho/cm) ±3 %	溶氧 (mg/L) ±10 %或±0.3	氧化還原電位 (mV) ±20 mV	洗井水觀察 (水色、色味、雜質)
(洗井前) 13:10	2.5	12.758	1.0	7.64/25.7	665			透明無味無雜質
(洗井中) 13:24	"	12.796	35	7.78/26.5	788			"
(洗井中) 13:32	"	12.811	53	7.80/27.8	1056			"
(洗井中) 13:40	"	12.830	71	7.79/28.0	1178			"
(洗井中) 13:48	"	12.842	89	7.81/28.1	1180			"
(洗井後) 13:56	"	12.850	107	7.81/28.1	1180			"
(採樣時) 13:59	"	12.858	11	7.81/28.1 7.81/28.1 / 7.81 / 28.1℃	1182			"

汲出水總體積：118 (L)　　洗井結束時水位面至井口深度：12.850 (m)

採樣資料【開始時間：13 時 59 分，結束時間：14 時 04 分】

採樣器材：□貝勒管 ☑同洗井設備 □其他_____　　採樣器放置深度：19.000 (m)

附註：□採樣器放置深度由委託單位指定 □井內含有不互溶有機液體 □井底有泥沙

□採集 VOCs 時(□委託單位指定)使用非鐵氟龍材質，與目前實施之地下水採樣方法不符，數據僅供業主參考。

□非標準井（□1 吋簡易井；□其它形式：　　）

□其它_____

FORM-TESP-PW-103-01 版次：2.9 發行日期：2013.02.15　　審核人員：藍海文 6/9

SGS 台灣檢驗科技股份有限公司

附錄 IV.6-38 監測井地下水採樣紀錄表

計畫名稱：核能四廠發電工程施工期間環境調查評析　　採樣日期：2015 年 06 月 09 日

採樣地點：*　　採樣人員：王宗丞

井　號：P5-1　　井篩深度：*

井位座標：E：343337　N：2770859　(☑TWD □67 ☑97 □_____)

資料來源：□監測井告示牌 ☑業主提供 □無　　天候狀況：晴

環境描述：監測井鎖扣是否完整：□是 ☑否 (現場情況描述：□井內積水 ☑其它 有蓋無鎖)

現場量測儀器校正：記錄於水質採樣各式儀器使用及校正紀錄表(FORM-TESP-PW-101-02)

現場量測儀器編號：pH: T14, EC: T06

洗井紀錄資料

洗井開始時間：10 時 40 分；洗井結束時間：10 時 45 分

井管內徑：4 (inch)	水位面至井口深度：5.935 (m)	井底至井口深度：29.780 (m)
井水深度：23.845 (m)	井水體積：193.145 (L)	預估洗井時間：5 (min)
泵進水口深度：17.500 (m)	抽水速率：0.5 (L/min)	水位洩降：0.004 (m)
井篩長度：* (m)	水流元容積：0.5 (L)	現場儀器量測頻率：1 (min-次)

(1)洗井方法：A.□井柱水體積置換法【□定量抽水 □變量抽水(於_____min 變為_____L/min)】
B.☑微洗井【☑定量抽水 □變量抽水(於_____min 變為_____L/min)】
C.□本監測井屬低滲透性地層(以 0.1~0.5L/min 抽水洩降超過井篩長度 1/8)，將井水抽乾

(2)洗井設備：□貝勒管 □離心式抽水泵 ☑氣囊式抽水泵 □其他：_____

時間	汲水速率 (L/min)	水位深度 (m)	汲出水體積 (L)	pH 值 (pH/溫度℃) ±0.2	導電度 (μmho/cm) ±3 %	溶氧 (mg/L) ±10 %或±0.3	氧化還原電位 (mV) ±20 mV	洗井水觀察 (水色、色味、雜質)
(洗井前) 10:40	0.5	5.935	0.5	6.10/25.2	116.1			透明無味無雜質
(洗井中) 10:41	"	5.937	1.0	5.90/24.5	104.3			"
(洗井中) 10:42	"	5.938	1.5	5.75/24.4	102.8			"
(洗井中) 10:43	"	5.938	2.0	5.66/24.4	102.7			"
(洗井中) 10:44	"	5.939	2.5	5.62/24.3	102.7			"
(洗井後) 10:45	"	5.939	3.0	5.59/24.3	102.6			"
(採樣時) 10:46	"	5.943	11.0	5.57/24.3 5.57/24.3 5.57/24.3℃	102.6			"

汲出水總體積：14.0 (L)　　洗井結束時水位面至井口深度：5.939 (m)

採樣資料【開始時間：10 時 46 分，結束時間：11 時 08 分】

採樣器材：□貝勒管 ☑同洗井設備 □其他_____　　採樣器放置深度：17.500 (m)

附註：□採樣器放置深度由委託單位指定 □井內含有不互溶有機液體 □井底有泥沙

□採集 VOCs 時(□委託單位指定)使用非鐵氣囊材質，與目前實施之地下水採樣方法不符，數據僅供業主參考。

□非標準井（□1 吋簡易井；□其它形式：_____）

□其它_____

FORM-TESP-PW-103-01　版次：2.9　發行日期：2013.02.15　　審核人員：藍淑文 6/0

SGS 台灣檢驗科技股份有限公司

附錄 IV.6-37 監測井地下水採樣紀錄表

計畫名稱：核能四廠發電工程施工期間環境調查評析　　採樣日期：2015 年 06 月 09 日

採樣地點：*　　採樣人員：王宗丞

井　號：GM11　　井篩深度：*

井位座標：E：342300　N：2771693　(☑TWD □67 ☑97 □_____)

資料來源：□監測井告示牌 ☑業主提供 □無　　天候狀況：晴

環境描述：監測井鎖扣是否完整：□是 ☑否 (現場情況描述：□井內積水 ☑其它 有蓋無鎖)

現場量測儀器校正：記錄於水質採樣各式儀器使用及校正紀錄表(FORM-TESP-PW-101-02)

現場量測儀器編號：pH: T14, EC: T06

洗井紀錄資料

洗井開始時間：09 時 30 分；洗井結束時間：09 時 35 分

井管內徑：4 (inch)	水位面至井口深度：14.293 (m)	井底至井口深度：36.650 (m)
井水深度：22.357 (m)	井水體積：181.092 (L)	預估洗井時間：5 (min)
泵進水口深度：25.000 (m)	抽水速率：0.5 (L/min)	水位洩降：0.008 (m)
井篩長度：* (m)	水流元容積：0.5 (L)	現場儀器量測頻率：1 (min-次)

(1)洗井方法：A.□井柱水體積置換法【□定量抽水 □變量抽水(於_____min 變為_____L/min)】
B.☑微洗井【☑定量抽水 □變量抽水(於_____min 變為_____L/min)】
C.□本監測井屬低滲透性地層(以 0.1~0.5L/min 抽水洩降超過井篩長度 1/8)，將井水抽乾

(2)洗井設備：□貝勒管 □離心式抽水泵 ☑氣囊式抽水泵 □其他：_____

時間	汲水速率 (L/min)	水位深度 (m)	汲出水體積 (L)	pH 值 (pH/溫度℃) ±0.2	導電度 (μmho/cm) ±3 %	溶氧 (mg/L) ±10 %或±0.3	氧化還原電位 (mV) ±20 mV	洗井水觀察 (水色、色味、雜質)
(洗井前) 09:30	0.5	14.293	0.5	5.77/23.1	156.8			透明無味無雜質
(洗井中) 09:31	"	14.296	1.0	5.67/22.6	151.4			"
(洗井中) 09:32	"	14.298	1.5	5.63/22.4	149.8			"
(洗井中) 09:33	"	14.300	2.0	5.62/22.4	150.3			"
(洗井中) 09:34	"	14.300	2.5	5.60/22.3	149.5			"
(洗井後) 09:35	"	14.301	3.0	5.59/22.3	149.2			"
(採樣時) 09:37	"	14.306	11.0	5.59/22.3 5.59/22.3 5.59/22.3℃	148.8			"

汲出水總體積：14.0 (L)　　洗井結束時水位面至井口深度：14.301 (m)

採樣資料【開始時間：09 時 37 分，結束時間：09 時 59 分】

採樣器材：□貝勒管 ☑同洗井設備 □其他_____　　採樣器放置深度：25.000 (m)

附註：□採樣器放置深度由委託單位指定 □井內含有不互溶有機液體 □井底有泥沙

□採集 VOCs 時(□委託單位指定)使用非鐵氣囊材質，與目前實施之地下水採樣方法不符，數據僅供業主參考。

□非標準井（□1 吋簡易井；□其它形式：_____）

□其它_____

FORM-TESP-PW-103-01　版次：2.9　發行日期：2013.02.15　　審核人員：藍淑文 6/0

SGS 台灣檢驗科技股份有限公司

附錄 IV.6-40 監測井地下水採樣紀錄表

計畫名稱：核能四廠發電工程施工期間環境調查評析　　採樣日期：2015 年 06 月 10 日

採樣地點：*　　採樣人員：王崇丞

井　號：GM13　　井篩深度：*

井位座標：E：347766　N：2770400　(☑TWD □67☑97 □_____)

資料來源：□監測井告示牌 ☑業主提供 □無　　天候狀況：晴

環境描述：監測井鎖扣是否完整：☑是 □否 (現場情況描述：□井內積水 □其它_____)

現場量測儀器校正：記錄於水質採樣各式儀器使用及校正紀錄表(FORM-TESP-PW-101-02)

現場量測儀器編號：pH: T114. EC: T06

洗井紀錄資料

洗井開始時間：09 時 20 分；洗井結束時間：09 時 25 分

井管內徑：	4 (inch)	水位面至井口深度：	10.991 (m)	井底至井口深度：	33.593 (m)
井水深度：	22.602 (m)	井水體積：	183.076 (L)	預估洗井時間：	5 (min)
泵進水口深度：	23.500 (m)	抽水速率：	0.5 (L/min)	水位洩降：	0.006 (m)
井篩長度：	* (m)	水流元容積：	0.5 (L)	現場儀器量測頻率：	1 (min-次)

(1)洗井方法：A.□井柱水體積置換法【□定量抽水 □變量抽水(於_____min 變為_____L/min)】

B.☑微洗井【☑定量抽水 □變量抽水(於_____min 變為_____L/min)】

C.□本監測井屬低滲透性地層(以 0.1~0.5L/min 抽水洩降超過井篩長度 1/8)，將井水抽乾

(2)洗井設備：□貝勒管 □離心式抽水泵 ☑氣囊式抽水泵 □其他：_____

時間	汲水速率 (L/min)	水位深度 (m)	汲出水體積 (L)	pH 值 (pH/溫度℃) ±0.2	導電度 (μmho/cm) ±3 %	溶氧 (mg/L) ±10 %或±0.3	氧化還原電位 (mV) ±20 mV	洗井水觀察 (水色、色味、雜質)
(洗井前) 09:20	0.5	10.991	0.5	5.88/23.0	154.3			透明無味無雜質
(洗井中) 09:21	"	10.994	1.0	5.78/22.3	152.5			"
(洗井中) 09:22	"	10.996	1.5	5.76/22.2	152.4			"
(洗井中) 09:23	"	10.996	2.0	5.76/22.2	152.4			"
(洗井中) 09:24	"	10.997	2.5	5.76/22.2	152.2			"
(洗井後) 09:25	"	10.997	3.0	5.75/22.2	152.2			"
(採樣時) 09:26	"	10.999	11.0	5.75/22.2 5.75/22.2 5.75/22.2℃	152.2			"

汲出水總體積：14.0 (L)　　洗井結束時水位面至井口深度：10.997 (m)

採樣資料【開始時間：09 時 26 分，結束時間：09 時 48 分】

採樣器材：□貝勒管 ☑同洗井設備 □其他_____　　採樣器放置深度：23.500 (m)

附註：□採樣器放置深度由委託單位指定 □井內含有不互溶有機液體 □井底有泥沙

□採集 VOCs 時(□委託單位指定)使用非鐵氟龍材質，與目前實施之地下水採樣方法不符，數據僅供業主參考。

□非標準井（□1 吋簡易井；□其它形式：_____）

□其它_____

FORM-TESP-PW-103-01　版次：2.9　發行日期：2013.02.15　　審核人員：蕭淑文 6/11

SGS 台灣檢驗科技股份有限公司

附錄 IV.6-39 監測井地下水採樣紀錄表

計畫名稱：核能四廠發電工程施工期間環境調查評析　　採樣日期：2015 年 06 月 09 日

採樣地點：*　　採樣人員：王崇丞

井　號：GM2　　井篩深度：*

井位座標：E：343631　N：2772082　(☑TWD □67☑97 □_____)

資料來源：□監測井告示牌 ☑業主提供 □無　　天候狀況：晴

環境描述：監測井鎖扣是否完整：☑是 □否 (現場情況描述：□井內積水 □其它_____)

現場量測儀器校正：記錄於水質採樣各式儀器使用及校正紀錄表(FORM-TESP-PW-101-02)

現場量測儀器編號：pH: T114. EC: T06

洗井紀錄資料

洗井開始時間：11 時 38 分；洗井結束時間：11 時 43 分

井管內徑：	4 (inch)	水位面至井口深度：	0.581 (m)	井底至井口深度：	15.022 (m)
井水深度：	14.441 (m)	井水體積：	116.972 (L)	預估洗井時間：	5 (min)
泵進水口深度：	7.500 (m)	抽水速率：	0.5 (L/min)	水位洩降：	0.004 (m)
井篩長度：	* (m)	水流元容積：	0.5 (L)	現場儀器量測頻率：	1 (min-次)

(1)洗井方法：A.□井柱水體積置換法【□定量抽水 □變量抽水(於_____min 變為_____L/min)】

B.☑微洗井【☑定量抽水 □變量抽水(於_____min 變為_____L/min)】

C.□本監測井屬低滲透性地層(以 0.1~0.5L/min 抽水洩降超過井篩長度 1/8)，將井水抽乾

(2)洗井設備：□貝勒管 □離心式抽水泵 ☑氣囊式抽水泵 □其他：_____

時間	汲水速率 (L/min)	水位深度 (m)	汲出水體積 (L)	pH 值 (pH/溫度℃) ±0.2	導電度 (μmho/cm) ±3 %	溶氧 (mg/L) ±10 %或±0.3	氧化還原電位 (mV) ±20 mV	洗井水觀察 (水色、色味、雜質)
(洗井前) 11:38	0.5	0.581	0.5	6.17/28.5	247			透明無味無雜質
(洗井中) 11:39	"	0.582	1.0	5.74/27.9	235			"
(洗井中) 11:40	"	0.583	1.5	5.48/27.7	233			"
(洗井中) 11:41	"	0.583	2.0	5.28/27.6	233			"
(洗井中) 11:42	"	0.584	2.5	5.19/27.6	233			"
(洗井後) 11:43	"	0.585	3.0	5.17/27.6	233			"
(採樣時) 11:45	"	0.590	11.0	5.15/27.6 5.15/27.6 5.15/27.6℃	233			"

汲出水總體積：14.0 (L)　　洗井結束時水位面至井口深度：0.585 (m)

採樣資料【開始時間：11 時 45 分，結束時間：12 時 07 分】

採樣器材：□貝勒管 ☑同洗井設備 □其他_____　　採樣器放置深度：7.500 (m)

附註：□採樣器放置深度由委託單位指定 □井內含有不互溶有機液體 □井底有泥沙

□採集 VOCs 時(□委託單位指定)使用非鐵氟龍材質，與目前實施之地下水採樣方法不符，數據僅供業主參考。

□非標準井（□1 吋簡易井；□其它形式：_____）

□其它_____

FORM-TESP-PW-103-01　版次：2.9　發行日期：2013.02.15　　審核人員：蕭淑文 6/10

SGS 台灣檢驗科技股份有限公司

附錄 IV.6-42 監測井地下水採樣紀錄表

計畫名稱：核能四廠發電工程施工期間環境調查評析　　採樣日期：2015 年 06 月 10 日

採樣地點：*　　採樣人員：王崇丞

井　號：GM 14-1　　井篩深度：*

井位座標：E：3143168　N：2770141　(☑TWD □67 ☑97 □_____)

資料來源：□監測井告示牌 ☑業主提供 □無　　天候狀況：晴

環境描述：監測井鎖扣是否完整：□是 ☑否 (現場情況描述：□井內積水 ☑其它 有蓋無鎖)

現場量測儀器校正：記錄於水質採樣各式儀器使用及校正紀錄表(FORM-TESP-PW-101-02)

現場量測儀器編號：pH:T14, EC:T06

洗井紀錄資料

洗井開始時間：11 時 00 分；洗井結束時間：11 時 05 分

井管內徑：4 (inch)	水位面至井口深度：5.305 (m)	井底至井口深度：29.761 (m)
井水深度：24.456 (m)	井水體積：198.094 (L)	預估洗井時間：5 (min)
泵進水口深度：20.000 (m)	抽水速率：0.5 (L/min)	水位洩降：0.007 (m)
井篩長度：* (m)	水流元容積：0.5 (L)	現場儀器量測頻率：1 (min-次)

(1)洗井方法：A.□井柱水體積置換法【□定量抽水 □變量抽水(於_____min 變為_____L/min)】
B.☑微洗井【☑定量抽水 □變量抽水(於_____min 變為_____L/min)】
C.□本監測井屬低滲透性地層(以 0.1~0.5L/min 抽水洩降超過井篩長度 1/8)，將井水抽乾

(2)洗井設備：□貝勒管 □離心式抽水泵 ☑氣囊式抽水泵 □其他：

時間	汲水速率 (L/min)	水位深度 (m)	汲出水體積 (L)	pH 值 (pH/溫度℃) ±0.2	導電度 (μmho/cm) ±3 %	溶氧 (mg/L) ±10 %或±0.3	氧化還原電位 (mV) ±20 mV	洗井水觀察 (水色、色味、雜質)
(洗井前) 11:00	0.5	5.305	0.5	7.17/23.7	467			微黃無味無雜質
(洗井中) 11:01	〃	5.308	1.0	7.22/23.5	454			〃
(洗井中) 11:02	〃	5.310	1.5	7.22/23.5	715 ~~709~~			〃
(洗井中) 11:03	〃	5.311	2.0	7.21/23.4	717			〃
(洗井中) 11:04	〃	5.311	2.5	7.20/23.3	718			〃
(洗井後) 11:05	〃	5.312	3.0	7.20/23.2	722			〃
(採樣時) 11:06	〃	5.316	11.0	7.20/23.2 7.20/23.2 7.20/23.2℃	726			〃

汲出水總體積：14.0 (L)　　洗井結束時水位面至井口深度：5.312 (m)

採樣資料【開始時間：11 時 06 分，結束時間：11 時 28 分】

採樣器材：□貝勒管 ☑同洗井設備 □其他_____　　採樣器放置深度：20.000 (m)

附註：□採樣器放置深度由委託單位指定 □井內含有不互溶有機液體 □井底有泥沙
□採集 VOCs 時(□委託單位指定)使用非鐵氣囊材質，與目前實施之地下水採樣方法不符，數據僅供業主參考。
□非標準井（□1 吋簡易井；□其它形式：_____）
□其它_____

FORM-TESP-PW-103-01　版次：2.9　發行日期：2013.02.15　　審核人員：黃海文 6/11

SGS 台灣檢驗科技股份有限公司

附錄 IV.6-41 監測井地下水採樣紀錄表

計畫名稱：核能四廠發電工程施工期間環境調查評析　　採樣日期：2015 年 06 月 10 日

採樣地點：*　　採樣人員：王崇丞

井　號：GM 7　　井篩深度：*

井位座標：E：3143014　N：2770211　(☑TWD □67 ☑97 □_____)

資料來源：□監測井告示牌 ☑業主提供 □無　　天候狀況：

環境描述：監測井鎖扣是否完整：□是 ☑否 (現場情況描述：□井內積水 ☑其它 有蓋無鎖)

現場量測儀器校正：記錄於水質採樣各式儀器使用及校正紀錄表(FORM-TESP-PW-101-02)

現場量測儀器編號：pH:T14, EC:T06

洗井紀錄資料

洗井開始時間：10 時 18 分；洗井結束時間：10 時 23 分

井管內徑：4 (inch)	水位面至井口深度：9.053 (m)	井底至井口深度：32.637 (m)
井水深度：23.584 (m)	井水體積：191.030 (L)	預估洗井時間：5 (min)
泵進水口深度：20.000 (m)	抽水速率：0.5 (L/min)	水位洩降：0.006 (m)
井篩長度：* (m)	水流元容積：0.5 (L)	現場儀器量測頻率：1 (min-次)

(1)洗井方法：A.□井柱水體積置換法【□定量抽水 □變量抽水(於_____min 變為_____L/min)】
B.☑微洗井【☑定量抽水 □變量抽水(於_____min 變為_____L/min)】
C.□本監測井屬低滲透性地層(以 0.1~0.5L/min 抽水洩降超過井篩長度 1/8)，將井水抽乾

(2)洗井設備：□貝勒管 □離心式抽水泵 ☑氣囊式抽水泵 □其他：

時間	汲水速率 (L/min)	水位深度 (m)	汲出水體積 (L)	pH 值 (pH/溫度℃) ±0.2	導電度 (μmho/cm) ±3 %	溶氧 (mg/L) ±10 %或±0.3	氧化還原電位 (mV) ±20 mV	洗井水觀察 (水色、色味、雜質)
(洗井前) 10:18	0.5	9.053	0.5	7.14/24.0	847			透明無味無雜質
(洗井中) 10:19	〃	9.056	1.0	7.48/23.8	846			〃
(洗井中) 10:20	〃	9.057	1.5	7.72/23.6	846			〃
(洗井中) 10:21	〃	9.057	2.0	7.76/23.6	845			〃
(洗井中) 10:22	〃	9.058	2.5	7.77/23.5	845			〃
(洗井後) 10:23	〃	9.059	3.0	7.78/23.5	845			〃
(採樣時) 10:25	〃	9.064	11.0	7.78/23.5 7.78/23.5 7.78/23.5℃	845			〃

汲出水總體積：14.0 (L)　　洗井結束時水位面至井口深度：9.059 (m)

採樣資料【開始時間：10 時 25 分，結束時間：10 時 47 分】

採樣器材：□貝勒管 ☑同洗井設備 □其他_____　　採樣器放置深度：20.000 (m)

附註：□採樣器放置深度由委託單位指定 □井內含有不互溶有機液體 □井底有泥沙
□採集 VOCs 時(□委託單位指定)使用非鐵氣囊材質，與目前實施之地下水採樣方法不符，數據僅供業主參考。
□非標準井（□1 吋簡易井；□其它形式：_____）
□其它_____

FORM-TESP-PW-103-01　版次：2.9　發行日期：2013.02.15　　審核人員：黃海文 6/11

SGS 台灣檢驗科技股份有限公司

附錄 IV.6-44 監測井地下水採樣紀錄表

計畫名稱：核能四廠發電工程施工期間環境調查評析　採樣日期：2015 年 06 月 11 日

採樣地點：*　採樣人員：王崇丞

井　號：GM6-1　井篩深度：5.2～11.2 m

井位座標：E：343564　N：2771327　(☑TWD □67 ☑97 □_____)

資料來源：☑監測井告示牌 □業主提供 □無　天候狀況：晴

環境描述：監測井鎖扣是否完整：☑是 □否 (現場情況描述：□井內積水 □其它_____)

現場量測儀器校正：記錄於水質採樣各式儀器使用及校正紀錄表(FORM-TESP-PW-101-02)

現場量測儀器編號：pH: T14, EC: T06

洗井紀錄資料

洗井開始時間：10 時 48 分；洗井結束時間：11 時 30 分

井管內徑：2 (inch)	水位面至井口深度：4.364 (m)	井底至井口深度：11.078 (m)			
井水深度：6.714 (m)	井水體積：13.428 (L)	預估洗井時間：42 (min)			
泵進水口深度：* (m)	抽水速率：* (L/min)	水位洩降：* (m)			
井篩長度：6.0 (m)	水流元容積：* (L)	現場儀器量測頻率：* (min-次)			

(1)洗井方法：A.☑井柱水體積置換法【□定量抽水 □變量抽水(於_____min 變為_____L/min)】
B.□微洗井【□定量抽水 □變量抽水(於_____min 變為_____L/min)】
C.□本監測井屬低滲透性地層(以 0.1~0.5L/min 抽水洩降超過井篩長度 1/8)，將井水抽乾

(2)洗井設備：☑貝勒管 □離心式抽水泵 □氣囊式抽水泵 □其他：_____

時間	汲水速率 (L/min)	水位深度 (m)	汲出水體積 (L)	pH 值 (pH/溫度℃) ±0.2	導電度 (μmho/cm) ±3 %	溶氧 (mg/L) ±10 %或±0.3	氧化還原電位 (mV) ±20 mV	洗井水觀察 (水色、色味、雜質)
(洗井前) 10:48	1.0	4.364	1.0	7.55/24.3	515			透明無味無雜質
(洗井中) 11:02	"	4.380	15.0	7.60/22.0	514			"
(洗井中) 11:09	"	4.388	22.0	7.58/21.8	514			"
(洗井中) 11:16	"	4.394	29.0	7.57/21.8	512			"
(洗井中) 11:23	"	4.401	36.0	7.55/21.9	512			"
(洗井後) 11:30	" 點	4.405	43.0	7.54/21.8	512			"
(採樣時) 11:32	"	4.411	11.0	7.54/21.8 | 7.54/21.8 / 7.54 / 21.8℃	512			"

汲出水總體積：54.0 (L)　洗井結束時水位面至井口深度：_____(m)

採樣資料【開始時間：11 時 32 分，結束時間：11 時 43 分】

採樣器材：☑貝勒管 □同洗井設備 □其他_____　採樣器放置深度：8.000 (m)

附註：□採樣器放置深度由委託單位指定 □井內含有不互溶有機液體 □井底有泥沙
□採集 VOCs 時(□委託單位指定)使用非鐵氣囊材質，與目前實施之地下水採樣方法不符，數據僅供業主參考。
□非標準井 (□1 吋簡易井；□其它形式：_____)
□其它_____

FORM-TESP-PW-103-01 版次：2.9 發行日期：2013.02.15　審核人員：[illegible]

SGS 台灣檢驗科技股份有限公司

附錄 IV.6-43 監測井地下水採樣紀錄表

計畫名稱：核能四廠發電工程施工期間環境調查評析　採樣日期：2015年 06 月 11 日

採樣地點：*　採樣人員：王崇丞

井　號：GM12　井篩深度：*

井位座標：E：342165　N：2771253　(☑TWD □67 ☑97 □_____)

資料來源：□監測井告示牌 ☑業主提供 □無　天候狀況：晴

環境描述：監測井鎖扣是否完整：☑是 □否 (現場情況描述：□井內積水 □其它_____)

現場量測儀器校正：記錄於水質採樣各式儀器使用及校正紀錄表(FORM-TESP-PW-101-02)

現場量測儀器編號：pH: T14, EC: T06

洗井紀錄資料

洗井開始時間：09 時 55 分；洗井結束時間：10 時 00 分

井管內徑：4 (inch)	水位面至井口深度：11.298 (m)	井底至井口深度：23.392 (m)			
井水深度：12.094 (m)	井水體積：97.961 (L)	預估洗井時間：5 (min)			
泵進水口深度：17.000 (m)	抽水速率：0.5 (L/min)	水位洩降：0.006 (m)			
井篩長度：* (m)	水流元容積：0.5 (L)	現場儀器量測頻率：1 (min-次)			

(1)洗井方法：A.□井柱水體積置換法【□定量抽水 □變量抽水(於_____min 變為_____L/min)】
B.☑微洗井【☑定量抽水 □變量抽水(於_____min 變為_____L/min)】
C.□本監測井屬低滲透性地層(以 0.1~0.5L/min 抽水洩降超過井篩長度 1/8)，將井水抽乾

(2)洗井設備：□貝勒管 □離心式抽水泵 ☑氣囊式抽水泵 □其他：_____

時間	汲水速率 (L/min)	水位深度 (m)	汲出水體積 (L)	pH 值 (pH/溫度℃) ±0.2	導電度 (μmho/cm) ±3 %	溶氧 (mg/L) ±10 %或±0.3	氧化還原電位 (mV) ±20 mV	洗井水觀察 (水色、色味、雜質)
(洗井前) 09:55	0.5	11.298	0.5	5.15/24.2	323			透明無味無雜質
(洗井中) 09:56	"	11.301	1.0	5.03/23.6	315			"
(洗井中) 09:57	"	11.302	1.5	5.04/22.9	314			"
(洗井中) 09:58	"	11.302	2.0	5.04/22.9	314			"
(洗井中) 09:59	"	11.303	2.5	5.04/22.7	314			"
(洗井後) 10:00	"	11.304	3.0	5.04/22.6	314			"
(採樣時) 10:02	"	11.307	11.0	5.04/22.5 | 5.04/22.5 / 5.04 / 22.5℃	314			"

汲出水總體積：14.0 (L)　洗井結束時水位面至井口深度：11.304 (m)

採樣資料【開始時間：10 時 02 分，結束時間：10 時 14 分】

採樣器材：□貝勒管 ☑同洗井設備 □其他_____　採樣器放置深度：17.000 (m)

附註：□採樣器放置深度由委託單位指定 □井內含有不互溶有機液體 □井底有泥沙
□採集 VOCs 時(□委託單位指定)使用非鐵氣囊材質，與目前實施之地下水採樣方法不符，數據僅供業主參考。
□非標準井 (□1 吋簡易井；□其它形式：_____)
□其它_____

FORM-TESP-PW-103-01 版次：2.9 發行日期：2013.02.15　審核人員：[illegible]

SGS 台灣檢驗科技股份有限公司

附錄 IV.6-45 監測井地下水採樣紀錄表

計畫名稱：核能四廠發電工程施工期間環境調查評析　　採樣日期：2015 年 06 月 11 日

採樣地點：*　　採樣人員：王崇丞

井　號：GM 9　　井篩深度：*

井位座標：E：243623　N：2769385　(☑TWD □67 ☑97 □_____)

資料來源：□監測井告示牌 ☑業主提供 □無　　天候狀況：晴

環境描述：監測井鎖扣是否完整：□是 ☑否 (現場情況描述：□井內積水 ☑其它 有蓋無鎖)

現場量測儀器校正：記錄於水質採樣各式儀器使用及校正紀錄表(FORM-TESP-PW-101-02)

現場量測儀器編號：pH:T14, EC:T06

洗井紀錄資料

洗井開始時間：12 時 00 分；洗井結束時間：12 時 05 分

井管內徑：4 (inch)	水位面至井口深度：3.412 (m)	井底至井口深度：13.276 (m)
井水深度：9.864 (m)	井水體積：79.898 (L)	預估洗井時間：5 (min)
泵進水口深度：8.500 (m)	抽水速率：0.5 (L/min)	水位洩降：(m)
井篩長度：* (m)	水流元容積：0.5 (L)	現場儀器量測頻率：/ (min-次)

(1)洗井方法：A.□井柱水體積置換法【□定量抽水 □變量抽水(於_____min 變為_____L/min)】

B.☑微洗井【☑定量抽水 □變量抽水(於_____min 變為_____L/min)】

C.□本監測井屬低滲透性地層(以 0.1~0.5L/min 抽水洩降超過井篩長度 1/8)，將井水抽乾

(2)洗井設備：□貝勒管 □離心式抽水泵 ☑氣囊式抽水泵 □其他：_____

時間	汲水速率 (L/min)	水位深度 (m)	汲出水體積 (L)	pH 值 (pH/溫度℃) ±0.2	導電度 (μmho/cm) ±3 %	溶氧 (mg/L) ±10 %或±0.3	氧化還原電位 (mV) ±20 mV	洗井水觀察 (水色、色味、雜質)
(洗井前) 12:00	0.5	3.412	0.5	5.20/24.1	142.0			透明無味無雜質
(洗井中) 12:01	"	3.413	1.0	5.00/23.5	139.1			"
(洗井中) 12:02	"	3.415	1.5	4.91/23.1	137.4			"
(洗井中) 12:03	"	3.416	2.0	4.79/22.9	137.0			"
(洗井中) 12:04	"	3.416	2.5	4.74/22.7	136.8			"
(洗井後) 12:05	"	3.417	3.0	4.69/22.6	137.2			"
(採樣時) 12:06	"	3.420	11.0	4.68/22.6 4.68/22.6 4.68/22.6℃	137.0			"

汲出水總體積：14.0 (L)　　洗井結束時水位面至井口深度：3.417 (m)

採樣資料【開始時間：12 時 06 分，結束時間：12 時 28 分】

採樣器材：□貝勒管 ☑同洗井設備 □其他_____　　採樣器放置深度：8.500 (m)

附註：□採樣器放置深度由委託單位指定 □井內含有不互溶有機液體 □井底有泥沙

□採集 VOCs 時(□委託單位指定)使用非鐵氟龍材質，與目前實施之地下水採樣方法不符，數據僅供業主參考。

□非標準井（□1 吋簡易井；□其它形式：_____）

□其它_____

FORM-TESP-PW-103-01　版次：2.9　發行日期：2013.02.15　　審核人員：藍淑文 6/17

附錄 IV.6-46　104 年 4 月 GM2 地下水位逐時記錄表

地面標高：9.92公尺　井頂標高：10.42公尺　　單位：公尺

日期 / 時間	01	02	03	04	05	06	07	08	09	10	11	12	13	14	15	16	17	18	19	20	21	22	23	24	25	26	27	28	29	30	31
0	10.373	10.314	10.261	10.328	10.232	10.268	10.319	10.288	10.222	10.305	10.301	10.282	10.242	10.210	10.181	10.103	10.096	10.092	10.089	10.119	10.102	10.120	10.183	10.179	10.192	10.221	10.305	10.307	10.334	10.312	
1	10.365	10.303	10.260	10.321	10.234	10.272	10.321	10.283	10.218	10.323	10.302	10.281	10.226	10.206	10.170	10.101	10.090	10.087	10.090	10.117	10.091	10.123	10.173	10.176	10.183	10.218	10.296	10.303	10.329	10.305	
2	10.353	10.301	10.258	10.312	10.228	10.274	10.315	10.275	10.218	10.327	10.301	10.274	10.223	10.208	10.168	10.104	10.095	10.077	10.085	10.116	10.087	10.118	10.171	10.177	10.176	10.227	10.289	10.301	10.331	10.295	
3	10.350	10.293	10.255	10.302	10.223	10.268	10.310	10.273	10.207	10.344	10.294	10.273	10.213	10.203	10.154	10.092	10.080	10.080	10.084	10.110	10.078	10.124	10.170	10.197	10.178	10.234	10.281	10.297	10.320	10.293	
4	10.344	10.288	10.246	10.302	10.224	10.280	10.311	10.272	10.210	10.335	10.297	10.268	10.216	10.206	10.154	10.096	10.081	10.071	10.076	10.110	10.069	10.129	10.167	10.195	10.174	10.238	10.280	10.294	10.318	10.298	
5	10.341	10.289	10.250	10.297	10.222	10.284	10.311	10.271	10.205	10.337	10.290	10.270	10.209	10.208	10.148	10.103	10.082	10.076	10.079	10.109	10.067	10.133	10.171	10.193	10.174	10.240	10.279	10.294	10.314	10.297	
6	10.346	10.295	10.256	10.296	10.223	10.292	10.318	10.270	10.208	10.332	10.291	10.275	10.219	10.210	10.152	10.115	10.075	10.074	10.085	10.115	10.068	10.132	10.173	10.195	10.172	10.266	10.285	10.293	10.311	10.289	
7	10.350	10.296	10.252	10.298	10.222	10.295	10.319	10.275	10.209	10.340	10.293	10.278	10.224	10.212	10.150	10.114	10.075	10.080	10.090	10.115	10.068	10.143	10.178	10.200	10.171	10.282	10.285	10.292	10.316	10.288	
8	10.350	10.294	10.256	10.302	10.220	10.305	10.327	10.272	10.216	10.340	10.293	10.278	10.228	10.210	10.154	10.109	10.080	10.083	10.097	10.116	10.081	10.150	10.180	10.199	10.172	10.282	10.291	10.298	10.316	10.293	
9	10.356	10.298	10.270	10.297	10.223	10.309	10.323	10.271	10.211	10.345	10.298	10.285	10.225	10.221	10.150	10.103	10.071	10.091	10.099	10.127	10.077	10.155	10.190	10.203	10.187	10.297	10.283	10.303	10.323	10.299	
10	10.353	10.298	10.278	10.292	10.229	10.306	10.325	10.271	10.212	10.338	10.304	10.280	10.230	10.223	10.150	10.098	10.066	10.089	10.106	10.125	10.077	10.171	10.193	10.201	10.194	10.302	10.294	10.306	10.322	10.297	
11	10.351	10.291	10.286	10.289	10.230	10.316	10.317	10.270	10.209	10.338	10.296	10.276	10.221	10.222	10.154	10.096	10.068	10.083	10.109	10.119	10.077	10.174	10.192	10.198	10.190	10.293	10.300	10.305	10.315	10.301	
12	10.346	10.282	10.302	10.281	10.227	10.318	10.315	10.266	10.210	10.333	10.299	10.270	10.219	10.215	10.147	10.099	10.068	10.074	10.111	10.114	10.072	10.174	10.187	10.187	10.187	10.291	10.294	10.300	10.312	10.299	
13	10.338	10.276	10.304	10.271	10.225	10.317	10.312	10.260	10.204	10.326	10.286	10.258	10.212	10.211	10.137	10.099	10.059	10.066	10.098	10.104	10.078	10.168	10.178	10.195	10.184	10.292	10.297	10.297	10.309	10.291	
14	10.328	10.265	10.304	10.258	10.217	10.305	10.302	10.256	10.190	10.317	10.271	10.249	10.205	10.205	10.134	10.093	10.068	10.061	10.094	10.102	10.079	10.167	10.171	10.193	10.175	10.296	10.289	10.300	10.296	10.285	
15	10.320	10.261	10.300	10.246	10.217	10.307	10.300	10.253	10.190	10.301	10.267	10.241	10.194	10.190	10.122	10.089	10.054	10.060	10.084	10.095	10.069	10.160	10.168	10.182	10.176	10.308	10.285	10.293	10.298	10.279	
16	10.318	10.248	10.305	10.241	10.220	10.309	10.301	10.254	10.193	10.293	10.262	10.237	10.191	10.182	10.119	10.067	10.061	10.061	10.081	10.089	10.066	10.153	10.167	10.181	10.170	10.302	10.274	10.299	10.294	10.294	
17	10.312	10.250	10.309	10.236	10.224	10.311	10.300	10.244	10.199	10.294	10.257	10.236	10.189	10.183	10.115	10.072	10.066	10.066	10.088	10.082	10.072	10.163	10.165	10.189	10.181	10.299	10.268	10.298	10.292	10.288	
18	10.315	10.252	10.315	10.231	10.232	10.314	10.301	10.248	10.202	10.299	10.247	10.232	10.191	10.185	10.103	10.082	10.066	10.073	10.091	10.091	10.078	10.166	10.165	10.192	10.167	10.305	10.266	10.294	10.316	10.284	
19	10.318	10.254	10.316	10.235	10.238	10.315	10.310	10.247	10.214	10.299	10.258	10.229	10.196	10.180	10.100	10.089	10.073	10.068	10.096	10.091	10.079	10.167	10.169	10.189	10.180	10.296	10.272	10.301	10.301	10.292	
20	10.315	10.249	10.319	10.238	10.247	10.322	10.314	10.247	10.228	10.300	10.261	10.237	10.197	10.185	10.109	10.089	10.076	10.090	10.103	10.103	10.094	10.173	10.174	10.188	10.189	10.302	10.274	10.301	10.302	10.299	
21	10.322	10.259	10.322	10.240	10.256	10.321	10.313	10.242	10.248	10.310	10.268	10.238	10.203	10.184	10.119	10.083	10.080	10.087	10.108	10.106	10.099	10.175	10.180	10.194	10.197	10.315	10.280	10.306	10.302	10.308	
22	10.321	10.260	10.329	10.238	10.267	10.322	10.317	10.234	10.270	10.307	10.270	10.245	10.209	10.187	10.110	10.098	10.082	10.094	10.111	10.103	10.107	10.176	10.187	10.202	10.200	10.312	10.291	10.309	10.307	10.309	
23	10.319	10.262	10.324	10.243	10.265	10.318	10.308	10.227	10.292	10.303	10.282	10.245	10.215	10.182	10.107	10.099	10.078	10.095	10.112	10.104	10.110	10.181	10.185	10.198	10.203	10.312	10.291	10.302	10.307	10.305	
最高(m)	10.373	10.314	10.329	10.328	10.267	10.322	10.327	10.288	10.292	10.345	10.304	10.285	10.242	10.223	10.181	10.115	10.096	10.095	10.112	10.127	10.110	10.181	10.193	10.203	10.203	10.315	10.305	10.309	10.334	10.312	
最低(m)	10.312	10.248	10.246	10.231	10.217	10.268	10.300	10.227	10.190	10.293	10.247	10.229	10.189	10.180	10.100	10.067	10.054	10.060	10.076	10.082	10.066	10.116	10.165	10.176	10.167	10.278	10.266	10.292	10.292	10.279	
平均(m)	10.338	10.278	10.287	10.275	10.231	10.302	10.313	10.261	10.216	10.320	10.283	10.260	10.212	10.201	10.138	10.096	10.075	10.078	10.094	10.108	10.081	10.154	10.177	10.192	10.182	10.280	10.285	10.300	10.312	10.296	

平均水位值：　10.221　　月最高水位值：　10.373　　月最低水位值：　10.054

附錄 IV.6-47　104 年 4 月 GM3-1 地下水位逐時記錄表

地面標高：---公尺　井頂標高：9.530公尺　　單位：公尺

日期 / 時間	01	02	03	04	05	06	07	08	09	10	11	12	13	14	15	16	17	18	19	20	21	22	23	24	25	26	27	28	29	30	31
0	7.022	6.949	6.877	6.860	6.854	6.802	6.805	6.968	6.955	6.909	7.103	7.203	7.111	7.047	7.223	7.234	7.169	7.156	7.285	7.127	7.193	7.337	7.282	7.183	7.115	7.055	6.978	6.903	6.841	6.821	
1	7.016	6.946	6.870	6.860	6.856	6.801	6.809	6.970	6.954	6.897	7.086	7.247	7.099	7.051	7.218	7.234	7.164	7.153	7.274	7.122	7.244	7.329	7.271	7.176	7.113	7.049	6.973	6.897	6.842	6.821	
2	7.016	6.940	6.865	6.855	6.852	6.799	6.809	6.963	6.954	6.900	7.074	7.236	7.096	7.046	7.233	7.223	7.162	7.150	7.271	7.117	7.251	7.317	7.260	7.161	7.106	7.042	6.963	6.888	6.836	6.819	
3	7.023	6.936	6.864	6.854	6.852	6.801	6.816	6.969	6.948	6.898	7.058	7.229	7.089	7.038	7.238	7.215	7.156	7.143	7.262	7.114	7.252	7.309	7.255	7.162	7.097	7.034	6.948	6.892	6.834	6.823	
4	7.021	6.939	6.870	6.858	6.854	6.798	6.823	6.981	6.950	6.904	7.060	7.216	7.092	7.034	7.241	7.215	7.153	7.141	7.258	7.105	7.258	7.310	7.248	7.158	7.087	7.029	6.951	6.882	6.836	6.828	
5	7.020	6.934	6.874	6.865	6.856	6.809	6.833	6.980	6.956	6.904	7.060	7.213	7.085	7.031	7.238	7.211	7.149	7.148	7.250	7.108	7.376	7.310	7.247	7.152	7.091	7.028	6.953	6.889	6.834	6.820	
6	7.019	6.935	6.882	6.863	6.857	6.814	6.845	6.982	6.962	6.909	7.070	7.210	7.089	7.028	7.247	7.220	7.152	7.145	7.240	7.115	7.430	7.314	7.253	7.155	7.095	7.028	6.955	6.887	6.829	6.826	
7	7.015	6.940	6.882	6.868	6.853	6.816	6.849	6.988	6.956	6.921	7.085	7.207	7.086	7.029	7.249	7.216	7.152	7.140	7.237	7.115	7.411	7.319	7.248	7.153	7.095	7.042	6.959	6.883	6.834	6.828	
8	7.014	6.942	6.885	6.877	6.847	6.816	6.847	6.994	6.959	6.929	7.099	7.208	7.099	7.034	7.253	7.210	7.156	7.135	7.232	7.122	7.418	7.321	7.254	7.156	7.103	7.048	6.961	6.882	6.833	6.827	
9	7.012	6.936	6.889	6.877	6.841	6.806	6.860	6.983	6.953	6.950	7.131	7.193	7.102	7.026	7.256	7.215	7.148	7.130	7.213	7.116	7.423	7.321	7.247	7.149	7.104	7.042	6.952	6.887	6.835	6.825	
10	7.001	6.927	6.888	6.872	6.839	6.798	6.861	6.988	6.944	6.982	7.154	7.199	7.102	7.017	7.258	7.214	7.146	7.116	7.217	7.107	7.417	7.315	7.248	7.156	7.105	7.034	6.955	6.883	6.833	6.826	
11	6.996	6.919	6.874	6.871	6.826	6.787	6.859	6.974	6.942	7.020	7.165	7.185	7.092	6.845	7.257	7.208	7.151	7.109	7.209	7.052	7.407	7.313	7.233	7.151	7.105	7.032	6.952	6.874	6.835	6.828	
12	6.991	6.920	6.873	6.862	6.827	6.787	6.857	6.968	6.943	7.038	7.162	7.169	7.090	6.768	7.248	7.207	7.157	7.106	7.198	7.048	7.402	7.307	7.225	7.143	7.104	7.016	6.945	6.868	6.833	6.830	
13	6.988	6.912	6.863	6.852	6.820	6.780	6.862	6.963	6.929	7.067	7.154	7.165	7.079	6.778	7.251	7.195	7.150	7.095	7.185	7.034	7.388	7.296	7.210	7.132	7.081	7.009	6.936	6.874	6.830	6.826	
14	6.979	6.898	6.857	6.850	6.823	6.780	6.873	6.957	6.918	7.099	7.148	7.146	7.065	6.796	7.242	7.194	7.148	7.096	7.177	7.032	7.370	7.290	7.209	7.119	7.080	6.997	6.924	6.858	6.827	6.817	
15	6.983	6.899	6.851	6.858	6.822	6.772	6.883	6.958	6.920	7.103	7.138	7.140	7.053	6.830	7.240	7.180	7.163	7.087	7.168	7.029	7.364	7.287	7.202	7.120	7.072	6.982	6.919	6.855	6.821	6.820	
16	6.976	6.897	6.855	6.859	6.812	6.782	6.892	6.959	6.911	7.096	7.131	7.133	7.040	6.891	7.239	7.172	7.169	7.090	7.166	7.031	7.363	7.285	7.202	7.117	7.059	6.981	6.912	6.856	6.822	6.814	
17	6.975	6.892	6.855	6.858	6.824	6.790	6.912	6.963	6.913	7.100	7.130	7.121	7.039	6.990	7.235	7.179	7.162	7.127	7.165	7.039	7.359	7.291	7.199	7.122	7.056	6.976	6.913	6.851	6.823	6.810	
18	6.971	6.888	6.856	6.866	6.826	6.796	6.924	6.972	6.913	7.102	7.144	7.126	7.034	7.045	7.226	7.175	7.172	7.179	7.158	7.062	7.362	7.288	7.194	7.117	7.055	6.980	6.907	6.854	6.819	6.809	
19	6.970	6.895	6.859	6.866	6.825	6.795	6.932	6.976	6.924	7.106	7.146	7.127	7.036	7.090	7.233	7.175	7.165	7.204	7.159	7.068	7.360	7.291	7.198	7.121	7.056	6.983	6.910	6.854	6.823	6.808	
20	6.964	6.889	6.862	6.866	6.830	6.804	6.950	6.980	6.926	7.110	7.152	7.130	7.045	7.135	7.236	7.173	7.163	7.275	7.159	7.081	7.359	7.295	7.206	7.122	7.058	6.980	6.907	6.849	6.821	6.808	
21	6.958	6.884	6.861	6.855	6.820	6.804	6.958	6.981	6.929	7.104	7.159	7.123	7.048	7.163	7.241	7.169	7.163	7.279	7.151	7.082	7.359	7.306	7.204	7.123	7.062	6.977	6.907	6.846	6.808	6.814	
22	6.961	6.874	6.858	6.857	6.816	6.810	6.970	6.973	6.931	7.105	7.168	7.125	7.053	7.187	7.241	7.173	7.167	7.281	7.139	7.084	7.354	7.295	7.205	7.126	7.059	6.985	6.915	6.844	6.826	6.813	
23	6.954	6.875	6.862	6.852	6.813	6.813	6.966	6.960	6.925	7.103	7.183	7.121	7.054	7.202	7.237	7.175	7.157	7.278	7.138	7.093	7.344	7.293	7.197	7.127	7.062	6.977	6.913	6.846	6.829	6.807	
最高(m)	7.023	6.949	6.889	6.877	6.857	6.816	6.970	6.994	6.962	7.110	7.183	7.247	7.111	7.202	7.258	7.234	7.172	7.281	7.285	7.127	7.430	7.337	7.282	7.183	7.115	7.055	6.978	6.903	6.841	6.839	
最低(m)	6.954	6.874	6.851	6.850	6.812	6.772	6.805	6.957	6.911	6.897	7.058	7.121	7.034	6.768	7.218	7.169	7.146	7.087	7.138	7.029	7.193	7.285	7.194	7.117	7.055	6.976	6.907	6.844	6.808	6.807	
平均(m)	6.994	6.915	6.868	6.862	6.835	6.798	6.875	6.973	6.938	7.011	7.123	7.174	7.074	7.004	7.241	7.199	7.158	7.157	7.205	7.083	7.353	7.306	7.229	7.142	7.084	7.013	6.938	6.871	6.829	6.820	

平均水位值：　7.036　　月最高水位值：　7.430　　月最低水位值：　6.768

註：方框為採樣時段，水位計取出download資料

附錄 IV.6-48　104 年 4 月 P5-1 地下水位逐時記錄表

地面標高：---公尺　井頂標高：12.139公尺　　單位：公尺

日期 / 時間	01	02	03	04	05	06	07	08	09	10	11	12	13	14	15	16	17	18	19	20	21	22	23	24	25	26	27	28	29	30	31
0	6.788	6.615	6.467	6.305	6.214	6.110	6.056	6.207	6.380	6.442	6.603	6.833	7.067	7.010	6.897	6.782	6.670	6.617	6.529	6.471	6.423	6.862	6.935	6.842	6.734	6.618	6.486	6.353	6.236	6.178	
1	6.784	6.605	6.457	6.291	6.212	6.118	6.052	6.206	6.399	6.437	6.609	6.840	7.064	7.010	6.895	6.773	6.669	6.612	6.530	6.470	6.428	6.869	6.923	6.840	6.725	6.606	6.474	6.348	6.234	6.173	
2	6.775	6.586	6.449	6.289	6.207	6.111	6.047	6.213	6.405	6.438	6.610	6.846	7.058	6.998	6.880	6.772	6.662	6.608	6.536	6.472	6.448	6.871	6.922	6.827	6.716	6.600	6.469	6.336	6.227	6.169	
3	6.762	6.578	6.443	6.284	6.208	6.103	6.043	6.214	6.417	6.432	6.613	6.865	7.057	6.987	6.878	6.766	6.655	6.609	6.537	6.471	6.460	6.887	6.919	6.825	6.709	6.593	6.459	6.333	6.228	6.171	
4	6.756	6.575	6.439	6.283	6.208	6.101	6.045	6.218	6.427	6.439	6.626	6.876	7.057	6.978	6.863	6.755	6.640	6.613	6.542	6.468	6.495	6.897	6.912	6.817	6.708	6.586	6.449	6.326	6.219	6.164	
5	6.742	6.569	6.434	6.286	6.206	6.099	6.045	6.224	6.438	6.441	6.638	6.898	7.056	6.975	6.861	6.751	6.634	6.606	6.545	6.477	6.506	6.910	6.919	6.817	6.703	6.581	6.450	6.321	6.218	6.165	
6	6.737	6.561	6.423	6.283	6.206	6.102	6.043	6.228	6.447	6.449	6.647	6.910	7.058	6.970	6.854	6.742	6.626	6.598	6.536	6.478	6.531	6.921	6.919	6.817	6.708	6.584	6.448	6.317	6.204	6.161	
7	6.721	6.561	6.416	6.281	6.198	6.099	6.051	6.224	6.461	6.452	6.661	6.934	7.058	6.968	6.852	6.729	6.628	6.582	6.531	6.478	6.549	6.927	6.926	6.812	6.701	6.587	6.442	6.310	6.207	6.154	
8	6.715	6.560	6.401	6.271	6.188	6.090	6.053	6.224	6.474	6.467	6.674	6.947	7.065	6.965	6.848	6.722	6.620	6.573	6.526	6.470	6.581	6.932	6.926	6.809	6.703	6.579	6.439	6.314	6.206	6.153	
9	6.718	6.555	6.400	6.267	6.178	6.084	6.052	6.232	6.468	6.467	6.684	6.964	7.069	6.958	6.850	6.724	6.606	6.557	6.523	6.451	6.607	6.929	6.919	6.807	6.706	6.581	6.441	6.307	6.208	6.156	
10	6.710	6.545	6.391	6.261	6.171	6.088	6.041	6.246	6.464	6.467	6.692	6.979	7.068	6.949	6.849	6.723	6.618	6.553	6.519	6.432	6.626	6.930	6.907	6.807	6.700	6.569	6.436	6.306	6.213	6.152	
11	6.702	6.537	6.386	6.258	6.161	6.079	6.052	6.251	6.466	6.466	6.695	6.988	7.063	6.948	6.842	6.723	6.605	6.543	6.507	6.406	6.645	6.928	6.900	6.794	6.695	6.563	6.429	6.304	6.209	6.155	
12	6.696	6.536	6.383	6.252	6.166	6.076	6.077	6.268	6.464	6.472	6.702	6.990	7.057	6.940	6.842	6.717	6.647	6.539	6.509	6.396	6.663	6.919	6.890	6.776	6.686	6.555	6.416	6.297	6.203	6.154	
13	6.695	6.521	6.378	6.246	6.150	6.075	6.084	6.272	6.468	6.474	6.706	6.997	7.045	6.927	6.830	6.713	6.659	6.544	6.505	6.390	6.690	6.927	6.879	6.765	6.675	6.541	6.411	6.288	6.201	6.149	
14	6.680	6.520	6.367	6.249	6.147	6.067	6.096	6.287	6.469	6.480	6.716	7.002	7.037	6.924	6.827	6.705	6.676	6.542	6.513	6.391	6.705	6.922	6.876	6.763	6.669	6.534	6.401	6.276	6.198	6.152	
15	6.677	6.516	6.360	6.249	6.147	6.064	6.113	6.302	6.440	6.490	6.727	7.008	7.022	6.916	6.816	6.705	6.669	6.545	6.517	6.399	6.731	6.928	6.870	6.762	6.660	6.517	6.393	6.277	6.189	6.143	
16	6.663	6.508	6.358	6.253	6.149	6.069	6.128	6.311	6.442	6.507	6.726	7.014	7.020	6.905	6.814	6.699	6.665	6.534	6.527	6.397	6.754	6.936	6.868	6.758	6.651	6.514	6.386	6.268	6.179	6.138	
17	6.660	6.501	6.352	6.249	6.151	6.073	6.153	6.326	6.445	6.523	6.743	7.023	7.008	6.904	6.798	6.698	6.662	6.531	6.522	6.411	6.779	6.936	6.870	6.749	6.648	6.513	6.385	6.258	6.178	6.126	
18	6.652	6.500	6.347	6.245	6.147	6.075	6.162	6.337	6.456	6.543	6.762	7.027	7.010	6.903	6.795	6.690	6.655	6.531	6.520	6.419	6.797	6.944	6.876	6.754	6.638	6.511	6.378	6.250	6.178	6.130	
19	6.647	6.491	6.331	6.243	6.142	6.069	6.166	6.347	6.459	6.554	6.779	7.035	7.006	6.898	6.789	6.688	6.644	6.520	6.507	6.419	6.815	6.956	6.871	6.757	6.645	6.506	6.373	6.251	6.173	6.120	
20	6.639	6.494	6.330	6.235	6.134	6.070	6.172	6.357	6.460	6.577	6.791	7.044	7.011	6.895	6.788	6.684	6.633	6.512	6.505	6.423	6.829	6.959	6.878	6.760	6.636	6.505	6.368	6.248	6.171	6.118	
21	6.634	6.489	6.325	6.230	6.134	6.075	6.180	6.365	6.461	6.589	6.807	7.053	7.009	6.895	6.783	6.681	6.626	6.513	6.494	6.422	6.843	6.949	6.873	6.756	6.644	6.505	6.372	6.241	6.174	6.119	
22	6.632	6.478	6.318	6.222	6.123	6.062	6.181	6.372	6.459	6.594	6.821	7.064	7.015	6.895	6.784	6.677	6.627	6.516	6.486	6.425	6.849	6.954	6.872	6.758	6.641	6.501	6.366	6.242	6.176	6.121	
23	6.623	6.470	6.309	6.220	6.120	6.057	6.199	6.371	6.452	6.606	6.828	7.066	7.011	6.890	6.782	6.672	6.620	6.519	6.481	6.420	6.852	6.937	6.857	6.745	6.633	6.497	6.366	6.242	6.173	6.110	
最高(m)	6.788	6.615	6.467	6.305	6.214	6.118	6.199	6.372	6.474	6.606	6.828	7.066	7.069	7.010	6.897	6.782	6.676	6.617	6.545	6.478	6.852	6.959	6.935	6.842	6.734	6.618	6.486	6.353	6.236	6.178	
最低(m)	6.623	6.470	6.309	6.220	6.120	6.057	6.041	6.206	6.380	6.432	6.603	6.833	7.006	6.890	6.782	6.672	6.605	6.512	6.481	6.390	6.423	6.862	6.857	6.745	6.633	6.497	6.366	6.241	6.171	6.110	
平均(m)	6.700	6.536	6.386	6.261	6.169	6.084	6.095	6.275	6.447	6.492	6.703	6.967	7.041	6.942	6.834	6.720	6.642	6.559	6.519	6.436	6.650	6.922	6.896	6.788	6.681	6.562	6.418	6.292	6.200	6.147	

平均水位值：　6.545　　月最高水位值：　7.069　　月最低水位值：　6.041

附錄 IV.6-49　104 年 4 月 P8-1'地下水位逐時記錄表

地面標高：---公尺　井頂標高：20.583公尺　　單位：公尺

日期 / 時間	01	02	03	04	05	06	07	08	09	10	11	12	13	14	15	16	17	18	19	20	21	22	23	24	25	26	27	28	29	30	31
0	19.046	18.959	18.867	18.840	18.828	18.748	18.731	19.032	18.886	18.824	18.739	18.913	18.623	18.698	18.835	18.759	18.708	18.697	18.937	18.677	19.194	19.111	18.952	18.879	18.850	18.797	18.716	18.660	18.616	18.629	
1	19.038	18.951	18.869	18.837	18.828	18.750	18.729	19.027	18.863	18.819	18.742	18.922	18.615	18.699	18.834	18.756	18.708	18.689	18.910	18.665	19.137	19.116	18.948	18.862	18.845	18.788	18.708	18.651	18.613	18.621	
2	19.033	18.943	18.861	18.828	18.815	18.740	18.736	19.007	18.856	18.826	18.731	18.890	18.598	18.693	18.827	18.749	18.703	18.685	18.875	18.656	19.115	19.104	18.941	18.866	18.831	18.780	18.708	18.648	18.611	18.623	
3	19.020	18.943	18.859	18.831	18.821	18.735	18.745	18.987	18.845	18.847	18.727	18.866	18.592	18.696	18.827	18.745	18.709	18.680	18.856	18.646	19.083	19.093	18.937	18.857	18.827	18.775	18.703	18.650	18.608	18.619	
4	19.022	18.938	18.859	18.831	18.812	18.732	18.753	18.964	18.836	18.851	18.715	18.856	18.584	18.679	18.823	18.739	18.715	18.681	18.836	18.640	19.052	19.078	18.931	18.850	18.828	18.774	18.700	18.647	18.610	18.632	
5	19.019	18.928	18.861	18.827	18.814	18.742	18.773	18.965	18.836	18.848	18.714	18.851	18.580	18.682	18.826	18.745	18.723	18.680	18.823	18.638	19.637	19.071	18.926	18.847	18.827	18.775	18.704	18.646	18.618	18.636	
6	19.024	18.926	18.873	18.833	18.813	18.743	18.801	18.956	18.842	18.843	18.730	18.834	18.571	18.682	18.822	18.747	18.733	18.684	18.801	18.639	19.802	19.061	18.936	18.848	18.821	18.776	18.709	18.647	18.621	18.638	
7	19.020	18.936	18.882	18.836	18.811	18.749	18.852	18.949	18.860	18.832	18.734	18.805	18.584	18.680	18.826	18.749	18.743	18.682	18.797	18.647	19.779	19.064	18.948	18.845	18.828	18.775	18.711	18.645	18.620	18.644	
8	19.017	18.938	18.890	18.842	18.819	18.756	18.878	18.937	18.863	18.825	18.750	18.801	18.572	18.680	18.822	18.753	18.746	18.684	18.783	18.651	19.693	19.063	18.941	18.852	18.827	18.780	18.712	18.655	18.621	18.649	
9	19.011	18.935	18.892	18.851	18.819	18.753	18.901	18.940	18.879	18.821	18.745	18.804	18.571	18.669	18.819	18.749	18.744	18.685	18.776	18.647	19.632	19.063	18.944	18.849	18.826	18.782	18.712	18.655	18.622	18.651	
10	19.007	18.927	18.885	18.845	18.799	18.740	18.904	18.934	18.895	18.831	18.755	18.796	18.560	18.652	18.809	18.742	18.738	18.686	18.767	18.638	19.572	19.066	18.940	18.852	18.826	18.775	18.706	18.654	18.625	18.661	
11	18.982	18.908	18.872	18.836	18.779	18.720	18.898	18.940	18.881	18.832	18.773	18.789	18.527	18.626	18.791	18.737	18.729	18.677	18.753	18.614	19.513	19.061	18.939	18.845	18.831	18.768	18.693	18.649	18.632	18.660	
12	18.962	18.878	18.845	18.818	18.759	18.696	18.905	18.925	18.872	18.831	18.778	18.783	18.493	18.591	18.771	18.719	18.724	18.672	18.741	18.603	19.458	19.044	18.931	18.838	18.827	18.751	18.675	18.639	18.629	18.658	
13	18.945	18.853	18.819	18.796	18.735	18.674	18.917	18.915	18.851	18.827	18.788	18.765	18.471	18.782	18.755	18.718	18.711	18.659	18.726	18.595	19.407	19.035	18.921	18.830	18.825	18.743	18.671	18.629	18.625	18.648	
14	18.924	18.840	18.799	18.777	18.715	18.653	18.909	18.902	18.833	18.832	18.794	18.745	18.428	18.761	18.740	18.705	18.702	18.656	18.705	18.592	19.336	19.023	18.907	18.822	18.821	18.728	18.655	18.622	18.622	18.646	
15	18.927	18.838	18.782	18.763	18.707	18.649	18.916	18.889	18.828	18.825	18.812	18.731	18.413	18.752	18.734	18.696	18.699	18.650	18.697	18.593	19.298	19.008	18.904	18.832	18.811	18.742	18.657	18.612	18.613	18.638	
16	18.927	18.845	18.778	18.773	18.704	18.649	18.919	18.884	18.801	18.818	18.823	18.706	18.405	18.764	18.734	18.700	18.695	18.646	18.690	18.591	19.263	18.995	18.892	18.835	18.801	18.707	18.646	18.608	18.609	18.631	
17	18.945	18.852	18.790	18.778	18.720	18.656	18.913	18.886	18.794	18.809	18.816	18.693	18.403	18.787	18.732	18.697	18.690	18.645	18.688	18.598	19.261	18.984	18.890	18.842	18.804	18.705	18.644	18.612	18.606	18.625	
18	18.953	18.859	18.799	18.784	18.734	18.673	18.905	18.880	18.788	18.794	18.835	18.681	18.403	18.807	18.734	18.693	18.696	18.656	18.686	18.614	19.234	18.980	18.892	18.846	18.800	18.710	18.646	18.608	18.609	18.635	
19	18.960	18.858	18.811	18.801	18.743	18.686	18.926	18.882	18.789	18.788	18.847	18.662	18.400	18.815	18.740	18.701	18.695	18.683	18.697	18.622	19.221	18.977	18.894	18.859	18.801	18.710	18.654	18.613	18.616	18.628	
20	18.960	18.866	18.822	18.809	18.750	18.694	18.955	18.879	18.801	18.775	18.872	18.652	18.402	18.826	18.750	18.700	18.700	19.058	18.701	18.639	19.199	18.977	18.894	18.855	18.810	18.712	18.661	18.616	18.617	18.631	
21	18.965	18.873	18.828	18.819	18.748	18.711	18.972	18.875	18.823	18.765	18.874	18.649	18.402	18.837	18.755	18.708	18.703	19.017	18.705	18.653	19.187	18.970	18.889	18.860	18.803	18.721	18.663	18.618	18.619	18.637	
22	18.963	18.868	18.835	18.818	18.750	18.717	18.998	18.903	18.828	18.764	18.892	18.641	18.403	18.843	18.760	18.714	18.700	18.989	18.700	18.676	19.170	18.961	18.890	18.867	18.801	18.721	18.662	18.619	18.629	18.641	
23	18.960	18.872	18.832	18.826	18.751	18.723	19.031	18.895	18.829	18.751	18.902	18.636	18.400	18.838	18.761	18.715	18.698	18.962	18.688	18.852	19.148	18.963	18.892	18.857	18.805	18.714	18.660	18.619	18.631	18.644	
最高(m)	19.046	18.959	18.892	18.851	18.828	18.756	19.031	19.032	18.895	18.851	18.902	18.922	18.623	18.843	18.835	18.759	18.746	19.058	18.937	18.852	19.802	19.116	18.952	18.879	18.850	18.797	18.716	18.660	18.634	18.651	
最低(m)	18.924	18.838	18.778	18.763	18.704	18.649	18.729	18.875	18.788	18.751	18.714	18.636	18.400	18.591	18.732	18.693	18.690	18.645	18.686	18.591	19.052	18.961	18.889	18.822	18.800	18.705	18.644	18.605	18.606	18.619	
平均(m)	18.985	18.897	18.842	18.817	18.774	18.712	18.874	18.931	18.841	18.816	18.787	18.770	18.500	18.731	18.784	18.727	18.713	18.729	18.764	18.641	19.350	19.036	18.920	18.850	18.820	18.749	18.682	18.632	18.618	18.639	

平均水位值：　18.798　　月最高水位值：　19.802　　月最低水位值：　18.400

註：方框為採樣時段，水位計取出download資料

附錄 IV.6-50　104 年 4 月 GM9 地下水位逐時記錄表

地面標高：16.71公尺　井頂標高：17.21公尺　　單位：公尺

時間＼日期	01	02	03	04	05	06	07	08	09	10	11	12	13	14	15	16	17	18	19	20	21	22	23	24	25	26	27	28	29	30	31
0	14.255	14.155	14.067	14.051	14.059	14.004	13.999	14.149	14.123	14.079	14.366	14.759	14.247	13.903	13.659	13.698	13.706	13.675	13.823	13.939	13.983	14.644	14.367	14.216	14.138	14.062	13.957	13.879	13.835	13.835	
1	14.251	14.145	14.066	14.055	14.051	13.999	14.003	14.155	14.106	14.075	14.354	14.836	14.235	13.874	13.646	13.683	13.702	13.662	13.832	13.938	14.011	14.620	14.360	14.206	14.126	14.052	13.948	13.880	13.828	13.836	
2	14.249	14.136	14.061	14.049	14.048	14.000	14.000	14.152	14.105	14.072	14.352	14.471	14.217	13.868	13.630	13.680	13.695	13.671	13.842	13.930	14.053	14.603	14.349	14.196	14.121	14.046	13.942	13.866	13.826	13.826	
3	14.247	14.142	14.064	14.049	14.045	13.999	14.004	14.152	14.099	14.073	14.346	14.461	14.203	13.858	13.617	13.665	13.696	13.686	13.859	13.924	14.088	14.586	14.341	14.190	14.110	14.039	13.936	13.865	13.826	13.831	
4	14.250	14.135	14.071	14.052	14.046	13.992	14.012	14.161	14.101	14.074	14.345	14.452	14.197	13.824	13.607	13.670	13.699	13.690	13.865	13.918	14.138	14.571	14.330	14.177	14.113	14.037	13.935	13.868	13.831	13.836	
5	14.252	14.135	14.070	14.057	14.049	14.001	14.012	14.161	14.102	14.078	14.344	14.441	14.186	13.819	13.597	13.672	13.692	13.690	13.872	13.923	14.513	14.560	14.323	14.182	14.114	14.039	13.935	13.866	13.824	13.839	
6	14.258	14.143	14.083	14.060	14.048	14.006	14.026	14.165	14.101	14.080	14.351	14.437	14.172	13.807	13.584	13.672	13.704	13.690	13.881	13.928	14.798	14.550	14.318	14.183	14.119	14.040	13.941	13.863	13.832	13.841	
7	14.248	14.155	14.083	14.065	14.046	14.015	14.034	14.172	14.099	14.094	14.370	14.419	14.155	13.796	13.576	13.676	13.708	13.694	13.893	13.938	14.881	14.542	14.311	14.183	14.120	14.043	13.943	13.870	13.835	13.843	
8	14.255	14.144	14.086	14.071	14.043	14.014	14.041	14.175	14.099	14.103	14.408	14.405	14.144	13.784	13.568	13.675	13.711	13.694	13.904	13.940	14.909	14.528	14.315	14.181	14.119	14.041	13.942	13.873	13.837	13.849	
9	14.239	14.139	14.086	14.071	14.039	14.013	14.052	14.172	14.098	14.113	14.476	14.399	14.124	13.784	13.555	13.673	13.720	13.694	13.919	13.929	14.914	14.525	14.310	14.179	14.122	14.044	13.935	13.877	13.834	13.857	
10	14.233	14.129	14.085	14.073	14.034	13.997	14.061	14.172	14.095	14.131	14.522	14.384	14.115	13.774	13.509	13.652	13.716	13.699	13.921	13.921	14.916	14.511	14.301	14.177	14.120	14.040	13.935	13.871	13.845	13.856	
11	14.214	14.117	14.067	14.067	14.026	13.990	14.058	14.166	14.095	14.141	14.541	14.377	14.099	13.771	13.528	13.660	13.711	13.706	13.932	13.911	14.904	14.499	14.291	14.171	14.120	14.031	13.924	13.864	13.837	13.852	
12	14.197	14.106	14.055	14.048	14.022	13.977	14.065	14.155	14.097	14.161	14.555	14.363	14.075	13.766	13.583	13.647	13.702	13.717	13.950	13.902	14.886	14.484	14.278	14.162	14.115	14.018	13.916	13.855	13.840	13.848	
13	14.193	14.098	14.046	14.046	14.013	13.972	14.065	14.149	14.086	14.199	14.565	14.359	14.052	13.767	13.600	13.654	13.698	13.720	13.954	13.893	14.855	14.475	14.268	14.156	14.103	14.004	13.901	13.849	13.833	13.842	
14	14.177	14.078	14.037	14.034	13.999	13.967	14.075	14.135	14.082	14.223	14.568	14.341	14.049	13.755	13.613	13.643	13.699	13.728	13.970	13.882	14.834	14.455	14.258	14.149	14.095	13.991	13.900	13.841	13.824	13.838	
15	14.173	14.081	14.035	14.038	13.999	13.966	14.071	14.138	14.083	14.249	14.574	14.340	14.025	13.747	13.629	13.644	13.687	13.739	13.964	13.881	14.809	14.446	14.247	14.146	14.092	13.976	13.893	13.838	13.823	13.832	
16	14.183	14.076	14.034	14.032	14.006	13.965	14.083	14.142	14.087	14.265	14.572	14.328	14.017	13.746	14.646	13.658	13.683	13.743	13.964	13.881	14.787	14.435	14.245	14.142	14.086	13.976	13.890	13.837	13.811	13.820	
17	14.173	14.080	14.034	14.043	14.002	13.970	14.092	14.131	14.086	14.286	14.579	14.315	13.993	13.732	13.677	13.665	13.682	13.760	13.963	13.888	14.766	14.423	14.242	14.141	14.077	13.972	13.886	13.835	13.816	13.824	
18	14.167	14.079	14.045	14.050	14.011	13.973	14.105	14.135	14.090	14.308	14.595	14.316	13.971	13.721	13.686	13.680	13.683	13.762	13.959	13.900	14.747	14.410	14.235	14.144	14.079	13.976	13.890	13.833	13.823	13.824	
19	14.175	14.080	14.050	14.060	14.011	13.981	14.112	14.142	14.087	14.318	14.602	14.302	13.952	13.713	13.699	13.678	13.685	13.776	13.962	13.910	14.727	14.412	14.241	14.142	14.073	13.974	13.885	13.841	13.827	13.833	
20	14.170	14.079	14.049	14.063	14.004	13.989	14.129	14.135	14.088	14.336	14.609	14.292	13.945	13.707	13.701	13.690	13.680	13.789	13.956	13.918	14.711	14.403	14.235	14.143	14.080	13.973	13.892	13.837	13.826	13.838	
21	14.170	14.083	14.059	14.055	14.005	13.991	14.143	14.138	14.088	14.349	14.635	14.288	13.931	13.693	13.710	13.697	13.683	13.793	13.950	13.930	14.700	14.401	14.240	14.141	14.081	13.972	13.886	13.841	13.835	13.835	
22	14.165	14.075	14.052	14.062	14.006	13.997	14.147	14.130	14.082	14.356	14.651	14.273	13.924	13.689	13.703	13.710	13.682	13.805	13.948	13.936	14.680	14.394	14.226	14.152	14.078	13.968	13.890	13.839	13.842	13.842	
23	14.167	14.074	14.053	14.057	14.006	14.001	14.150	14.125	14.083	14.354	14.688	14.259	13.919	13.667	13.698	13.703	13.680	13.813	13.944	13.943	14.665	14.384	14.228	14.146	14.073	13.965	13.882	13.840	13.840	13.832	
最高(m)	14.258	14.155	14.086	14.073	14.059	14.015	14.150	14.175	14.123	14.356	14.688	14.836	14.247	13.903	14.646	13.710	13.720	13.813	13.970	13.943	14.916	14.644	14.367	14.216	14.138	14.062	13.957	13.880	13.845	13.857	
最低(m)	14.165	14.074	14.034	14.032	13.999	13.965	13.999	14.125	14.082	14.072	14.344	14.259	13.919	13.667	13.509	13.643	13.680	13.662	13.823	13.881	13.953	14.384	14.226	14.141	14.073	13.965	13.882	13.833	13.811	13.820	
平均(m)	14.211	14.111	14.060	14.055	14.026	13.991	14.064	14.150	14.094	14.188	14.499	14.401	14.081	13.774	13.688	13.673	13.696	13.725	13.916	13.917	14.636	14.494	14.266	14.167	14.103	14.012	13.916	13.855	13.830	13.838	

平均水位值：　14.048　　月最高水位值：　14.916　　月最低水位值：　13.509

附錄 IV.6-51　104 年 4 月 GM11 地下水位逐時記錄表

地面標高：42.30公尺　井頂標高：42.89公尺　　單位：公尺

時間＼日期	01	02	03	04	05	06	07	08	09	10	11	12	13	14	15	16	17	18	19	20	21	22	23	24	25	26	27	28	29	30	31
0	29.876	29.700	29.546	29.452	29.228	29.048	28.952	28.912	28.873	28.814	28.792	28.770	28.944	29.218	29.595	30.032	30.384	30.360	30.131	29.906	29.662	29.555	29.795	30.006	29.940	29.836	29.701	29.579	29.480	29.299	
1	29.865	29.690	29.543	29.441	29.213	29.043	28.946	28.909	28.869	28.814	28.782	28.770	28.954	29.239	29.630	30.057	30.403	30.354	30.127	29.896	29.654	29.570	29.815	30.003	29.935	29.830	29.697	29.567	29.478	29.291	
2	29.857	29.684	29.531	29.441	29.205	29.034	28.945	28.907	28.870	28.810	28.779	28.774	28.974	29.246	29.639	30.073	30.412	30.351	30.116	29.882	29.642	29.572	29.831	29.999	29.927	29.817	29.687	29.566	29.465	29.284	
3	29.849	29.675	29.524	29.430	29.194	29.030	28.939	28.907	28.866	28.811	28.781	28.768	28.982	29.270	29.655	30.086	30.425	30.349	30.106	29.876	29.638	29.586	29.853	30.006	29.923	29.816	29.684	29.564	29.464	29.274	
4	29.842	29.665	29.522	29.426	29.187	29.028	28.940	28.908	28.865	28.809	28.779	28.776	28.996	29.280	29.679	30.105	30.443	30.337	30.092	29.870	29.629	29.595	29.868	30.002	29.919	29.804	29.678	29.557	29.457	29.265	
5	29.841	29.659	29.524	29.416	29.182	29.018	28.938	28.909	28.860	28.806	28.780	28.779	29.009	29.292	29.711	30.124	30.454	30.326	30.083	29.868	29.606	29.609	29.886	30.005	29.919	29.812	29.671	29.557	29.455	29.254	
6	29.837	29.656	29.527	29.412	29.173	29.019	28.943	28.904	28.860	28.806	28.780	28.781	29.015	29.309	29.727	30.132	30.469	30.313	30.078	29.853	29.595	29.620	29.904	30.000	29.914	29.810	29.675	29.552	29.450	29.245	
7	29.834	29.658	29.526	29.410	29.165	29.021	28.941	28.907	28.857	28.803	28.777	28.782	29.027	29.314	29.747	30.150	30.465	30.308	30.064	29.844	29.588	29.621	29.915	30.002	29.911	29.808	29.676	29.553	29.443	29.237	
8	29.826	29.657	29.529	29.400	29.154	29.013	28.935	28.901	28.859	28.802	28.780	28.789	29.035	29.334	29.765	30.164	30.477	30.297	30.052	29.832	29.572	29.639	29.931	30.003	29.916	29.805	29.670	29.555	29.438	29.226	
9	29.822	29.648	29.527	29.389	29.145	29.003	28.933	28.904	28.853	28.799	28.774	28.796	29.047	29.360	29.789	30.175	30.486	30.289	30.048	29.826	29.568	29.642	29.942	30.001	29.914	29.801	29.660	29.544	29.436	29.213	
10	29.809	29.645	29.527	29.372	29.138	29.002	28.931	28.901	28.852	28.802	28.774	28.808	29.068	29.372	29.794	30.185	30.443	30.279	30.040	29.813	29.559	29.663	29.953	29.994	29.907	29.798	29.661	29.545	29.432	29.200	
11	29.800	29.630	29.519	29.361	29.125	28.992	28.924	28.899	28.847	28.800	28.771	28.813	29.078	29.398	29.816	30.201	30.452	30.269	30.022	29.808	29.544	29.676	29.959	29.992	29.904	29.789	29.650	29.539	29.421	29.193	
12	29.784	29.620	29.506	29.350	29.119	28.990	28.925	28.894	28.845	28.798	28.774	28.823	29.089	29.418	29.844	30.224	30.457	30.254	30.016	29.796	29.536	29.683	29.963	29.984	29.897	29.776	29.637	29.530	29.411	29.177	
13	29.774	29.612	29.495	29.334	29.110	28.987	28.923	28.892	28.839	28.798	28.771	28.840	29.095	29.434	29.852	30.256	30.451	30.245	30.001	29.773	29.524	29.691	29.971	29.975	29.894	29.764	29.630	29.491	29.401	29.168	
14	29.771	29.606	29.486	29.328	29.103	28.981	28.919	28.892	28.837	28.795	28.769	28.844	29.101	29.454	29.872	30.263	30.453	30.231	29.992	29.761	29.527	29.702	29.974	29.976	29.886	29.755	29.621	29.471	29.385	29.153	
15	29.761	29.595	29.483	29.315	29.103	28.978	28.921	28.884	28.835	28.795	28.769	28.856	29.127	29.470	29.884	30.273	30.445	30.230	29.988	29.755	29.532	29.709	29.978	29.966	29.872	29.750	29.619	29.509	29.378	29.156	
16	29.751	29.587	29.473	29.308	29.094	28.973	28.919	28.890	28.829	28.798	28.765	28.864	29.137	29.485	29.909	30.289	30.437	30.215	29.978	29.744	29.538	29.715	29.988	29.967	29.867	29.745	29.618	29.511	29.370	29.140	
17	29.750	29.582	29.468	29.302	29.092	28.974	28.916	28.888	28.833	28.796	28.767	28.878	29.144	29.509	29.911	30.297	30.428	30.201	29.967	29.735	29.542	29.725	29.999	29.969	29.868	29.738	29.618	29.508	29.363	29.135	
18	29.743	29.579	29.471	29.294	29.088	28.969	28.920	28.888	28.829	28.796	28.774	28.888	29.159	29.512	29.939	30.305	30.413	30.193	29.958	29.725	29.544	29.739	30.007	29.965	29.867	29.741	29.609	29.508	29.355	29.132	
19	29.742	29.575	29.465	29.279	29.079	28.968	28.918	28.887	28.829	28.796	28.767	28.898	29.170	29.531	29.955	30.320	30.409	30.185	29.943	29.716	29.546	29.747	30.013	29.966	29.859	29.735	29.616	29.507	29.340	29.128	
20	29.732	29.571	29.463	29.272	29.073	28.962	28.922	28.887	28.824	28.794	28.774	28.906	29.177	29.542	29.961	30.330	30.397	30.179	29.932	29.701	29.549	29.756	30.011	29.968	29.863	29.731	29.604	29.502	29.336	29.116	
21	29.731	29.575	29.467	29.257	29.070	28.961	28.921	28.881	28.822	28.795	28.771	28.918	29.185	29.568	29.986	30.345	30.386	30.165	29.928	29.700	29.551	29.761	30.016	29.966	29.853	29.727	29.602	29.496	29.333	29.110	
22	29.720	29.563	29.465	29.243	29.060	28.959	28.916	28.883	28.822	28.792	28.773	28.921	29.190	29.578	30.003	30.368	30.373	30.158	29.921	29.689	29.555	29.778	30.017	29.957	29.852	29.718	29.593	29.494	29.324	29.100	
23	29.710	29.553	29.448	29.235	29.054	28.955	28.915	28.876	28.820	28.790	28.773	28.931	29.196	29.582	30.013	30.372	30.370	30.146	29.911	29.677	29.559	29.783	30.011	29.950	29.840	29.715	29.588	29.485	29.310	29.091	
最高(m)	29.876	29.700	29.546	29.452	29.228	29.048	28.952	28.912	28.873	28.814	28.792	28.931	29.196	29.582	30.013	30.372	30.486	30.360	30.131	29.906	29.662	29.783	30.017	30.006	29.940	29.836	29.701	29.579	29.480	29.299	
最低(m)	29.710	29.553	29.448	29.235	29.054	28.955	28.915	28.876	28.820	28.790	28.765	28.768	28.944	29.218	29.595	30.032	30.370	30.146	29.911	29.677	29.524	29.555	29.795	29.950	29.840	29.715	29.588	29.485	29.310	29.091	
平均(m)	29.793	29.624	29.501	29.353	29.131	28.996	28.929	28.896	28.846	28.801	28.775	28.832	29.079	29.405	29.820	30.214	30.431	30.260	30.021	29.794	29.573	29.672	29.942	29.984	29.894	29.776	29.644	29.532	29.405	29.192	

平均水位值：　29.504　　月最高水位值：　30.486　　月最低水位值：　28.765

註：方框為採樣時段，水位計取出download資料

附錄 IV.6-52　104 年 4 月 GM12 地下水位逐時記錄表

地面標高：43.56公尺　井頂標高：44.00公尺　　單位：公尺

時間＼日期	01	02	03	04	05	06	07	08	09	10	11	12	13	14	15	16	17	18	19	20	21	22	23	24	25	26	27	28	29	30	31
0	34.651	34.172	33.683	33.361	33.146	33.015	32.929	32.915	32.826	32.713	32.727	32.875	34.174	34.564	34.265	33.886	33.606	33.345	33.141	33.008	33.083	33.983	34.848	34.503	34.147	33.802	33.523	33.317	33.144	33.016	
1	34.622	34.155	33.659	33.343	33.144	33.009	32.924	32.916	32.817	32.709	32.722	32.906	34.202	34.562	34.247	33.873	33.590	33.334	33.134	32.998	33.079	34.035	34.842	34.488	34.135	33.784	33.510	33.308	33.134	33.012	
2	34.600	34.138	33.631	33.328	33.134	33.001	32.918	32.910	32.811	32.703	32.721	32.942	34.240	34.558	34.237	33.850	33.573	33.323	33.120	32.991	33.077	34.098	34.834	34.465	34.118	33.766	33.506	33.296	33.127	33.006	
3	34.584	34.116	33.609	33.317	33.122	32.995	32.918	32.907	32.808	32.700	32.715	32.978	34.267	34.547	34.213	33.839	33.559	33.314	33.119	32.988	33.070	34.170	34.830	34.444	34.102	33.750	33.489	33.290	33.120	33.002	
4	34.558	34.095	33.589	33.306	33.118	32.988	32.921	32.907	32.799	32.697	32.713	33.021	34.297	34.538	34.200	33.816	33.545	33.301	33.118	32.977	33.073	34.247	34.824	34.427	34.088	33.739	33.478	33.275	33.116	32.999	
5	34.539	34.086	33.582	33.304	33.113	32.980	32.919	32.906	32.804	32.698	32.711	33.069	34.322	34.531	34.185	33.804	33.535	33.297	33.109	32.975	33.081	34.324	34.811	34.410	34.071	33.728	33.478	33.266	33.105	32.997	
6	34.522	34.066	33.569	33.295	33.099	32.979	32.918	32.900	32.797	32.693	32.713	33.126	34.351	34.519	34.171	33.793	33.519	33.288	33.101	32.981	33.083	34.390	34.802	34.395	34.058	33.712	33.469	33.262	33.096	32.998	
7	34.498	34.051	33.549	33.290	33.102	32.980	32.926	32.901	32.796	32.690	32.710	33.183	34.378	34.513	34.148	33.781	33.512	33.279	33.094	32.977	33.092	34.442	34.793	34.382	34.044	33.700	33.463	33.253	33.096	32.987	
8	34.480	34.031	33.534	33.283	33.102	32.985	32.924	32.899	32.790	32.693	32.702	33.243	34.402	34.498	34.141	33.767	33.502	33.275	33.087	32.983	33.113	34.494	34.791	34.367	34.038	33.688	33.461	33.256	33.090	32.988	
9	34.462	34.010	33.523	33.273	33.098	32.971	32.932	32.896	32.783	32.698	32.708	33.307	34.425	34.492	34.128	33.759	33.493	33.264	33.085	32.975	33.143	34.557	34.779	34.352	34.026	33.683	33.455	33.249	33.085	32.992	
10	34.440	33.993	33.515	33.266	33.091	32.964	32.930	32.892	32.776	32.700	32.712	33.364	34.459	34.475	34.115	33.743	33.480	33.253	33.082	32.971	33.172	34.603	34.768	34.342	34.015	33.667	33.447	33.238	33.084	32.991	
11	34.418	33.972	33.497	33.259	33.089	32.955	32.925	32.887	32.780	32.695	32.716	33.429	34.477	34.466	34.098	33.749	33.469	33.247	33.073	33.047	33.215	34.642	34.751	34.326	34.006	33.657	33.441	33.232	33.082	32.986	
12	34.393	33.953	33.489	33.245	33.078	32.957	32.925	32.878	32.771	32.693	32.721	33.499	34.498	34.448	34.077	33.742	33.456	33.236	33.066	33.051	33.251	34.678	34.727	34.306	33.993	33.646	33.429	33.225	33.075	32.986	
13	34.369	33.934	33.473	33.237	33.076	32.945	32.917	32.871	32.771	32.688	32.727	33.555	34.507	34.430	34.061	33.735	33.439	33.228	33.058	33.057	33.286	34.704	34.714	34.292	33.970	33.632	33.410	33.219	33.072	32.985	
14	34.353	33.915	33.461	33.222	33.065	32.942	32.913	32.860	32.769	32.690	32.728	33.616	34.510	34.408	34.046	33.738	33.429	33.217	33.055	33.050	33.332	34.731	34.691	34.279	33.960	33.617	33.403	33.211	33.062	32.974	
15	34.335	33.904	33.451	33.212	33.061	32.937	32.912	32.857	32.760	32.688	32.739	33.681	34.520	34.390	34.027	33.722	33.423	33.203	33.046	33.049	33.387	34.749	34.677	34.257	33.947	33.604	33.393	33.200	33.056	32.968	
16	34.319	33.878	33.434	33.206	33.057	32.939	32.912	32.854	32.752	32.690	32.749	33.743	34.529	34.375	34.007	33.718	33.409	33.195	33.039	33.050	33.448	34.774	34.655	34.244	33.927	33.590	33.382	33.191	33.043	32.961	
17	34.301	33.858	33.431	33.197	33.054	32.934	32.911	32.852	32.752	32.694	32.754	33.804	34.540	34.356	33.992	33.703	33.393	33.187	33.041	33.050	33.521	34.789	34.639	34.230	33.908	33.583	33.377	33.187	33.040	32.961	
18	34.281	33.829	33.421	33.186	33.047	32.931	32.911	32.847	32.738	32.704	32.772	33.862	34.554	34.343	33.974	33.691	33.388	33.176	33.032	33.050	33.586	34.808	34.613	34.218	33.895	33.578	33.370	33.180	33.032	32.953	
19	34.264	33.801	33.408	33.180	33.044	32.930	32.913	32.849	32.735	32.710	32.787	33.921	34.559	34.333	33.959	33.678	33.383	33.171	33.032	33.064	33.658	34.820	34.599	34.203	33.876	33.569	33.359	33.176	33.033	32.952	
20	34.247	33.776	33.398	33.175	33.042	32.927	32.916	32.843	32.732	32.712	32.804	33.988	34.562	34.319	33.944	33.669	33.374	33.162	33.032	33.065	33.730	34.835	34.578	34.201	33.864	33.558	33.349	33.170	33.025	32.945	
21	34.230	33.746	33.391	33.170	33.033	32.928	32.922	32.842	32.726	32.722	32.817	34.037	34.567	34.306	33.933	33.651	33.369	33.155	33.023	33.065	33.790	34.846	34.557	34.185	33.851	33.553	33.350	33.164	33.021	32.948	
22	34.215	33.720	33.377	33.163	33.031	32.926	32.923	32.835	32.727	32.727	32.837	34.078	34.568	34.294	33.917	33.640	33.362	33.151	33.022	33.074	33.854	34.848	34.541	34.174	33.839	33.545	33.335	33.153	33.023	32.946	
23	34.193	33.704	33.370	33.159	33.024	32.932	32.922	32.832	32.720	32.721	32.849	34.132	34.570	34.277	33.909	33.626	33.354	33.141	33.010	33.078	33.918	34.850	34.527	34.162	33.820	33.533	33.329	33.152	33.021	32.938	
最高(m)	34.651	34.172	33.683	33.361	33.146	33.015	32.932	32.916	32.826	32.727	32.849	34.132	34.570	34.564	34.265	33.886	33.606	33.345	33.141	33.078	33.918	34.850	34.848	34.503	34.147	33.802	33.523	33.317	33.144	33.016	
最低(m)	34.193	33.704	33.370	33.159	33.024	32.926	32.911	32.832	32.720	32.688	32.702	32.875	34.174	34.277	33.909	33.626	33.354	33.141	33.010	32.971	33.070	33.983	34.527	34.162	33.820	33.533	33.329	33.152	33.021	32.938	
平均(m)	34.411	33.954	33.502	33.249	33.082	32.960	32.920	32.877	32.773	32.701	32.744	33.473	34.437	34.439	34.083	33.749	33.465	33.239	33.072	33.024	33.335	34.559	34.716	34.319	33.987	33.664	33.426	33.228	33.074	32.979	

平均水位值：　33.514　　月最高水位值：　34.850　　月最低水位值：　32.688

附錄 IV.6-53　104 年 4 月 GM13 地下水位逐時記錄表

地面標高：55.25公尺　井頂標高：55.77公尺　　單位：公尺

時間＼日期	01	02	03	04	05	06	07	08	09	10	11	12	13	14	15	16	17	18	19	20	21	22	23	24	25	26	27	28	29	30	31
0	45.851	45.516	45.263	45.128	45.022	44.878	44.826	44.772	44.691	44.546	44.496	44.643	45.571	46.271	45.911	45.443	45.391	45.212	45.015	44.791	44.697	44.754	45.952	46.100	44.734	44.751	44.428	44.132	43.958	43.767	
1	45.833	45.497	45.253	45.122	45.011	44.874	44.818	44.765	44.686	44.533	44.498	44.649	45.641	46.260	45.887	45.420	45.389	45.194	45.003	44.784	44.693	44.779	45.983	46.088	44.713	44.734	44.420	44.122	43.947	43.761	
2	45.821	45.485	45.240	45.114	45.001	44.868	44.809	44.759	44.684	44.528	44.505	44.648	45.723	46.252	45.860	45.406	45.378	45.188	44.982	44.775	44.689	44.800	46.010	46.060	44.691	44.713	44.403	44.117	43.937	43.761	
3	45.801	45.464	45.236	45.102	44.996	44.856	44.805	44.751	44.683	44.527	44.506	44.655	45.802	46.243	45.839	45.397	45.374	45.181	44.977	44.764	44.688	44.834	46.038	46.055	44.681	44.691	44.380	44.101	43.935	43.759	
4	45.796	45.457	45.229	45.101	44.991	44.857	44.804	44.748	44.680	44.518	44.508	44.655	45.867	46.231	45.810	45.379	45.372	45.178	44.973	44.761	44.681	44.878	46.060	46.033	44.660	44.681	44.365	44.094	43.929	43.747	
5	45.778	45.456	45.223	45.098	44.980	44.851	44.803	44.737	44.679	44.515	44.511	44.668	45.935	46.222	45.804	45.370	45.369	45.175	44.959	44.756	44.673	44.931	46.083	46.032	44.658	44.660	44.347	44.087	43.912	43.731	
6	45.768	45.445	45.228	45.096	44.977	44.851	44.809	44.745	44.670	44.506	44.519	44.663	46.002	46.217	45.778	45.361	45.360	45.167	44.950	44.752	44.673	44.989	46.109	46.021	44.642	44.658	44.337	44.074	43.910	43.731	
7	45.751	45.436	45.223	45.092	44.970	44.862	44.812	44.745	44.679	44.492	44.528	44.766	46.059	46.215	45.758	45.348	45.355	45.161	44.950	44.751	44.669	45.049	46.128	46.003	44.620	44.642	44.306	44.066	43.904	43.722	
8	45.737	45.429	45.218	45.095	44.966	44.871	44.810	44.741	44.681	44.482	44.534	44.763	46.101	46.203	45.726	45.340	45.350	45.157	44.941	44.749	44.676	45.122	46.143	45.990	44.611	44.620	44.299	44.061	43.887	43.721	
9	45.718	45.413	45.220	45.098	44.959	44.866	44.809	44.742	44.675	44.477	44.545	44.758	46.148	46.183	45.720	45.326	45.342	45.148	44.938	44.734	44.678	45.172	46.154	45.966	44.596	44.611	44.289	44.054	43.885	43.714	
10	45.697	45.403	45.215	45.098	44.956	44.859	44.808	44.739	44.671	44.462	44.559	44.765	46.180	46.174	45.697	45.311	45.331	45.141	44.928	44.726	44.679	45.229	46.165	45.950	44.582	44.596	44.280	44.045	43.880	43.704	
11	45.679	45.387	45.201	45.093	44.950	44.849	44.801	44.734	44.663	44.456	44.564	44.780	46.209	46.161	45.659	45.310	45.318	45.123	44.919	44.720	44.678	45.281	46.166	45.930	44.562	44.582	44.274	44.042	43.864	43.695	
12	45.664	45.372	45.190	45.080	44.947	44.837	44.796	44.727	44.658	44.450	44.574	44.783	46.215	46.146	45.639	45.315	45.301	45.115	44.906	44.717	44.673	45.356	46.169	45.911	44.544	44.562	44.252	44.032	43.854	43.687	
13	45.648	45.366	45.188	45.075	44.937	44.834	44.785	44.721	44.644	44.445	44.574	44.795	46.238	46.121	45.625	45.333	45.283	45.098	44.889	44.713	44.662	45.420	46.170	45.895	44.529	44.544	44.242	44.030	43.849	43.677	
14	45.634	45.352	45.175	45.067	44.928	44.826	44.778	44.712	44.639	44.431	44.578	44.807	46.256	46.113	45.597	45.339	45.278	45.092	44.871	44.706	44.658	45.496	46.177	45.872	44.511	44.529	44.231	44.012	43.837	43.669	
15	45.620	45.340	45.172	45.060	44.918	44.817	44.773	44.705	44.627	44.436	44.588	44.812	46.270	46.100	45.583	45.331	45.257	45.080	44.865	44.701	44.660	45.552	46.176	44.867	44.498	44.511	44.223	44.001	43.822	43.659	
16	45.613	45.332	45.163	45.052	44.915	44.819	44.766	44.707	44.617	44.449	44.581	44.900	46.285	46.085	45.566	45.364	45.249	45.070	44.859	44.698	44.661	45.605	46.178	44.845	44.472	44.498	44.194	43.996	43.827	43.645	
17	45.601	45.320	45.158	45.048	44.903	44.814	44.767	44.704	44.607	44.452	44.593	44.987	46.295	46.059	45.549	45.383	45.249	45.060	44.857	44.693	44.674	45.661	46.177	44.835	44.462	44.472	44.201	43.985	43.826	43.647	
18	45.590	45.312	45.158	45.046	44.906	44.811	44.768	44.702	44.600	44.455	44.592	45.067	46.297	46.055	45.542	45.398	45.240	45.049	44.848	44.707	44.685	45.724	46.172	44.821	44.835	44.462	44.182	43.985	43.818	43.631	
19	45.572	45.304	45.150	45.049	44.896	44.815	44.773	44.703	44.584	44.468	44.603	45.132	46.302	46.031	45.530	45.405	45.239	45.048	44.840	44.716	44.695	45.761	46.166	44.815	44.821	44.456	44.177	43.976	43.802	43.626	
20	45.560	45.295	45.151	45.049	44.899	44.812	44.774	44.703	44.571	44.474	44.603	45.218	46.299	46.007	45.514	45.407	45.233	45.045	44.833	44.713	44.700	45.804	46.157	44.802	44.815	44.450	44.169	43.977	43.805	43.618	
21	45.555	45.287	45.146	45.036	44.897	44.826	44.783	44.708	44.561	44.478	44.617	45.311	46.304	45.981	45.499	45.410	45.230	45.035	44.819	44.715	44.714	45.840	46.149	44.789	44.802	44.432	44.165	43.978	43.796	43.605	
22	45.541	45.283	45.139	45.038	44.888	44.823	44.778	44.704	44.556	44.479	44.624	45.396	46.296	45.963	45.477	45.411	45.230	45.029	44.809	44.713	44.724	45.888	46.134	44.772	44.789	44.438	44.152	43.959	43.784	43.600	
23	45.529	45.270	45.134	45.031	44.882	44.827	44.777	44.696	44.552	44.490	44.639	45.493	46.277	45.932	45.460	45.402	45.212	45.026	44.801	44.710	44.739	45.918	46.107	44.751	44.772	44.428	44.146	43.959	43.776	43.588	
最高(m)	45.851	45.516	45.263	45.128	45.022	44.878	44.826	44.772	44.691	44.546	44.639	45.493	46.304	46.271	45.911	45.443	45.391	45.212	45.015	44.791	44.739	45.918	46.178	46.100	44.835	44.751	44.428	44.132	43.958	43.767	
最低(m)	45.629	45.270	45.134	45.031	44.882	44.811	44.766	44.696	44.552	44.431	44.496	44.643	45.571	45.932	45.460	45.310	45.212	45.026	44.801	44.693	44.658	44.754	45.952	44.751	44.462	44.428	44.146	43.959	43.776	43.588	
平均(m)	45.682	45.384	45.195	45.079	44.946	44.842	44.793	44.728	44.640	44.481	44.550	44.980	46.107	46.134	45.668	45.371	45.305	45.116	44.906	44.732	44.684	45.327	46.122	45.550	44.650	44.572	44.270	44.037	43.864	43.636	

平均水位值：　44.977　　月最高水位值：　46.304　　月最低水位值：　43.588

註：方框為採樣時段，水位計取出download資料

附錄 IV.6-54　104 年 4 月 GM7 地下水位逐時記錄表

地面標高：19.49公尺　井頂標高：19.96公尺　　單位：公尺

時間＼日期	01	02	03	04	05	06	07	08	09	10	11	12	13	14	15	16	17	18	19	20	21	22	23	24	25	26	27	28	29	30	31
0	11.029	10.989	10.936	10.936	10.951	10.935	10.958	11.082	11.047	11.106	11.357	11.506	11.628	11.570	11.297	11.059	10.950	10.988	10.995	10.964	10.984	11.067	11.070	11.009	10.985	10.959	10.913	10.887	10.845	10.850	
1	11.025	10.978	10.935	10.940	10.949	10.933	10.965	11.078	11.033	11.097	11.365	11.508	11.638	11.560	11.277	11.046	10.952	10.985	10.997	10.959	10.980	11.055	11.060	10.998	10.978	10.950	10.911	10.878	10.846	10.846	
2	11.023	10.976	10.934	10.936	10.950	10.927	10.951	11.076	11.030	11.071	11.360	11.515	11.646	11.548	11.267	11.039	10.953	10.983	10.993	10.963	10.988	11.055	11.060	10.997	10.968	10.950	10.915	10.876	10.843	10.857	
3	11.027	10.977	10.933	10.936	10.950	10.931	10.959	11.077	11.036	11.070	11.360	11.526	11.655	11.536	11.260	11.028	10.952	10.988	10.997	10.952	10.994	11.055	11.047	10.997	10.971	10.938	10.910	10.875	10.840	10.855	
4	11.029	10.977	10.939	10.940	10.951	10.931	10.960	11.081	11.022	11.077	11.362	11.534	11.662	11.525	11.248	11.026	10.952	10.988	10.994	10.953	10.993	11.058	11.052	10.988	10.965	10.936	10.900	10.873	10.844	10.852	
5	11.029	10.983	10.946	10.953	10.957	10.936	10.965	11.082	11.024	11.083	11.367	11.541	11.666	11.520	11.239	11.016	10.956	10.991	10.998	10.969	11.015	11.064	11.052	10.982	10.968	10.935	10.898	10.873	10.847	10.857	
6	11.029	10.982	10.949	10.943	10.964	10.942	10.974	11.082	11.031	11.095	11.367	11.545	11.675	11.494	11.227	11.005	10.963	10.992	11.000	10.970	11.031	11.070	11.045	10.992	10.975	10.940	10.910	10.873	10.852	10.857	
7	11.028	10.979	10.951	10.952	10.956	10.947	10.988	11.093	11.039	11.086	11.387	11.552	11.684	11.481	11.219	10.995	10.963	10.999	10.997	10.971	11.036	11.068	11.054	10.990	10.971	10.949	10.905	10.869	10.842	10.862	
8	11.024	10.979	10.950	10.951	10.956	10.949	10.999	11.093	11.050	11.082	11.393	11.552	11.682	11.479	11.206	10.995	10.967	10.994	10.998	10.973	11.040	11.075	11.048	10.993	10.975	10.949	10.908	10.874	10.846	10.867	
9	11.018	10.973	10.950	10.948	10.945	10.938	11.006	11.093	11.045	11.094	11.410	11.562	11.688	11.466	11.194	10.993	10.971	10.983	10.996	10.970	11.046	11.076	11.049	10.993	10.974	10.944	10.903	10.870	10.852	10.863	
10	11.009	10.968	10.946	10.945	10.950	10.931	11.008	11.085	11.042	11.122	11.409	11.569	11.678	11.455	11.183	10.991	10.966	10.985	10.990	10.951	11.058	11.081	11.041	10.993	10.975	10.946	10.898	10.870	10.852	10.870	
11	11.003	10.957	10.938	10.943	10.932	10.924	11.010	11.075	11.037	11.145	11.417	11.573	11.675	11.447	11.179	10.984	10.967	10.969	10.979	10.935	11.056	11.073	11.036	10.991	10.979	10.938	10.894	10.860	10.848	10.858	
12	10.996	10.951	10.929	10.938	10.932	10.927	11.010	11.064	11.031	11.160	11.419	11.573	11.668	11.437	11.170	10.976	10.965	10.965	10.984	10.928	11.047	11.067	11.023	10.984	10.979	10.934	10.889	10.854	10.851	10.859	
13	10.995	10.952	10.924	10.935	10.928	10.914	11.016	11.059	11.027	11.169	11.425	11.590	11.652	11.426	11.155	10.963	10.965	10.966	10.972	10.915	11.044	11.062	11.021	10.979	10.971	10.928	10.887	10.856	10.844	10.853	
14	10.994	10.956	10.928	10.935	10.938	10.919	11.015	11.047	11.072	11.177	11.427	11.595	11.646	11.419	11.149	10.944	10.964	10.960	10.974	10.920	11.039	11.057	11.012	10.972	10.970	10.927	10.890	10.857	10.845	10.849	
15	10.998	10.949	10.932	10.935	10.930	10.922	11.019	11.047	11.078	11.196	11.436	11.600	11.642	11.409	11.140	10.951	10.973	10.968	10.965	10.908	11.040	11.059	11.007	10.971	10.960	10.914	10.893	10.854	10.837	10.851	
16	11.000	10.953	10.942	10.943	10.936	10.924	11.025	11.043	11.086	11.207	11.448	11.605	11.638	11.398	11.127	10.955	10.973	10.971	10.971	10.914	11.038	11.062	11.006	10.969	10.954	10.908	10.881	10.849	10.836	10.849	
17	10.999	10.961	10.937	10.944	10.936	10.929	11.035	11.042	11.098	11.232	11.460	11.591	11.629	11.385	11.117	10.953	10.977	10.969	10.976	10.925	11.047	11.063	11.005	10.977	10.953	10.918	10.879	10.849	10.839	10.850	
18	10.996	10.951	10.942	10.949	10.940	10.935	11.042	11.045	11.096	11.266	11.462	11.598	11.619	11.380	11.108	10.950	10.984	10.975	10.978	10.948	11.050	11.066	11.011	10.970	10.963	10.913	10.886	10.848	10.843	10.849	
19	10.996	10.952	10.940	10.956	10.943	10.937	11.054	11.048	11.102	11.296	11.465	11.605	11.605	11.370	11.093	10.952	10.986	10.983	10.981	10.950	11.059	11.075	11.015	10.981	10.963	10.911	10.884	10.858	10.849	10.859	
20	10.997	10.949	10.943	10.959	10.943	10.949	11.068	11.048	11.106	11.320	11.474	11.610	11.599	11.360	11.090	10.954	10.991	10.988	10.986	10.972	11.063	11.087	11.014	10.982	10.957	10.915	10.884	10.853	10.843	10.849	
21	10.995	10.946	10.945	10.961	10.943	10.954	11.076	11.050	11.108	11.339	11.482	11.610	11.583	11.348	11.081	10.949	10.989	10.988	10.977	10.975	11.068	11.083	11.018	10.986	10.959	10.924	10.887	10.845	10.845	10.859	
22	10.991	10.943	10.943	10.955	10.938	10.951	11.083	11.053	11.119	11.348	11.491	11.618	11.577	11.324	11.080	10.948	10.989	10.994	10.986	10.981	11.071	11.083	11.016	10.991	10.960	10.927	10.888	10.847	10.853	10.856	
23	10.984	10.937	10.937	10.953	10.940	10.958	11.085	11.053	11.112	11.358	11.498	11.622	11.575	11.303	11.069	10.947	10.986	10.996	10.974	10.983	11.069	11.074	11.018	10.993	10.959	10.922	10.883	10.856	10.852	10.847	
最高(m)	11.029	10.989	10.951	10.961	10.964	10.958	11.085	11.093	11.119	11.358	11.498	11.622	11.688	11.570	11.297	11.059	10.991	10.999	11.000	10.983	11.071	11.087	11.070	11.009	10.985	10.959	10.915	10.887	10.853	10.870	
最低(m)	10.984	10.937	10.924	10.935	10.928	10.914	10.951	11.042	11.022	11.070	11.357	11.506	11.575	11.303	11.069	10.944	10.950	10.960	10.966	10.908	10.980	11.055	11.005	10.969	10.953	10.908	10.879	10.845	10.836	10.846	
平均(m)	11.009	10.963	10.940	10.945	10.944	10.935	11.011	11.067	11.061	11.175	11.418	11.571	11.642	11.443	11.174	10.984	10.969	10.982	10.986	10.952	11.036	11.068	11.033	10.987	10.968	10.932	10.896	10.863	10.846	10.855	

平均水位值：　**11.055**　　月最高水位值：　**11.688**　　月最低水位值：　**10.836**

附錄 IV.6-55　104 年 4 月 GM14-1 地下水位逐時記錄表

地面標高：---公尺　井頂標高：12.69公尺　　單位：公尺

時間＼日期	01	02	03	04	05	06	07	08	09	10	11	12	13	14	15	16	17	18	19	20	21	22	23	24	25	26	27	28	29	30	31
0	7.738	7.642	7.552	7.531	7.533	7.485	7.506	7.574	7.571	7.586	7.822	7.961	7.975	7.906	7.830	7.773	7.728	7.684	7.655	7.591	7.666	7.938	7.928	7.856	7.808	7.765	7.703	7.632	7.576	7.582	
1	7.731	7.635	7.551	7.540	7.528	7.489	7.502	7.579	7.563	7.592	7.819	7.961	7.967	7.905	7.824	7.765	7.721	7.668	7.652	7.587	7.683	7.938	7.914	7.842	7.795	7.753	7.697	7.627	7.574	7.579	
2	7.725	7.624	7.541	7.529	7.526	7.486	7.502	7.577	7.558	7.602	7.812	7.958	7.962	7.894	7.815	7.753	7.713	7.668	7.654	7.582	7.717	7.933	7.915	7.840	7.786	7.749	7.677	7.619	7.566	7.581	
3	7.715	7.624	7.541	7.529	7.525	7.472	7.507	7.569	7.562	7.612	7.809	7.963	7.956	7.889	7.806	7.750	7.706	7.656	7.648	7.576	7.729	7.935	7.912	7.829	7.781	7.748	7.677	7.620	7.568	7.573	
4	7.715	7.611	7.536	7.523	7.519	7.474	7.505	7.572	7.556	7.621	7.812	7.969	7.954	7.882	7.803	7.747	7.706	7.663	7.643	7.579	7.746	7.935	7.904	7.833	7.783	7.741	7.677	7.622	7.570	7.575	
5	7.717	7.614	7.538	7.528	7.522	7.476	7.506	7.577	7.564	7.636	7.816	7.974	7.955	7.881	7.804	7.741	7.701	7.662	7.642	7.579	7.771	7.939	7.903	7.827	7.790	7.748	7.682	7.614	7.570	7.583	
6	7.722	7.614	7.545	7.530	7.518	7.474	7.516	7.574	7.561	7.650	7.823	7.981	7.959	7.881	7.807	7.745	7.709	7.666	7.640	7.585	7.800	7.944	7.901	7.837	7.794	7.753	7.690	7.622	7.570	7.586	
7	7.718	7.619	7.549	7.536	7.521	7.493	7.528	7.584	7.569	7.658	7.834	7.989	7.960	7.879	7.809	7.749	7.710	7.659	7.640	7.591	7.826	7.950	7.900	7.828	7.790	7.750	7.682	7.615	7.574	7.590	
8	7.717	7.618	7.555	7.529	7.522	7.496	7.530	7.576	7.565	7.663	7.844	7.997	7.968	7.881	7.810	7.750	7.715	7.665	7.636	7.603	7.857	7.951	7.905	7.831	7.798	7.760	7.683	7.626	7.583	7.596	
9	7.713	7.625	7.562	7.537	7.516	7.489	7.529	7.587	7.570	7.672	7.867	8.000	7.964	7.880	7.814	7.750	7.715	7.656	7.642	7.597	7.873	7.955	7.909	7.835	7.804	7.755	7.692	7.619	7.582	7.591	
10	7.699	7.616	7.570	7.543	7.513	7.481	7.537	7.578	7.559	7.683	7.883	8.003	7.966	7.869	7.804	7.747	7.721	7.656	7.644	7.588	7.893	7.954	7.899	7.829	7.801	7.757	7.687	7.623	7.581	7.597	
11	7.704	7.606	7.560	7.549	7.507	7.488	7.532	7.585	7.557	7.682	7.892	7.998	7.961	7.859	7.799	7.748	7.712	7.641	7.639	7.585	7.906	7.949	7.895	7.830	7.798	7.741	7.678	7.607	7.581	7.593	
12	7.688	7.598	7.549	7.533	7.508	7.471	7.527	7.575	7.543	7.694	7.898	7.995	7.953	7.847	7.796	7.744	7.709	7.639	7.631	7.583	7.909	7.952	7.880	7.824	7.800	7.737	7.671	7.613	7.584	7.591	
13	7.680	7.591	7.545	7.535	7.502	7.472	7.523	7.575	7.541	7.710	7.900	7.983	7.935	7.835	7.786	7.731	7.690	7.633	7.622	7.585	7.909	7.944	7.875	7.813	7.789	7.727	7.655	7.604	7.580	7.587	
14	7.670	7.590	7.532	7.524	7.499	7.465	7.521	7.566	7.544	7.724	7.897	7.982	7.926	7.828	7.778	7.713	7.692	7.633	7.624	7.582	7.910	7.939	7.870	7.806	7.781	7.725	7.653	7.595	7.579	7.584	
15	7.669	7.571	7.528	7.526	7.496	7.471	7.528	7.568	7.550	7.738	7.906	7.978	7.915	7.830	7.774	7.733	7.685	7.631	7.612	7.585	7.913	7.935	7.871	7.802	7.778	7.708	7.653	7.586	7.566	7.580	
16	7.668	7.579	7.528	7.520	7.490	7.469	7.522	7.572	7.554	7.753	7.905	7.978	7.908	7.829	7.770	7.728	7.687	7.621	7.616	7.586	7.915	7.943	7.872	7.801	7.772	7.706	7.641	7.588	7.561	7.569	
17	7.659	7.572	7.529	7.524	7.494	7.478	7.534	7.573	7.559	7.772	7.909	7.980	7.907	7.825	7.767	7.726	7.680	7.613	7.627	7.602	7.924	7.940	7.866	7.804	7.775	7.711	7.645	7.584	7.563	7.568	
18	7.658	7.566	7.526	7.526	7.495	7.468	7.535	7.567	7.567	7.785	7.926	7.980	7.905	7.835	7.775	7.732	7.685	7.614	7.617	7.617	7.926	7.942	7.865	7.803	7.769	7.709	7.646	7.587	7.569	7.575	
19	7.662	7.572	7.531	7.536	7.495	7.476	7.547	7.571	7.569	7.796	7.936	7.983	7.908	7.836	7.773	7.726	7.682	7.612	7.612	7.637	7.930	7.942	7.866	7.810	7.775	7.716	7.641	7.586	7.576	7.571	
20	7.654	7.566	7.531	7.541	7.496	7.475	7.551	7.575	7.566	7.809	7.934	7.982	7.908	7.833	7.774	7.729	7.685	7.627	7.611	7.646	7.942	7.949	7.869	7.815	7.776	7.719	7.648	7.584	7.576	7.576	
21	7.653	7.565	7.544	7.540	7.492	7.495	7.571	7.592	7.573	7.819	7.951	7.983	7.917	7.838	7.779	7.737	7.685	7.627	7.611	7.658	7.947	7.949	7.870	7.815	7.779	7.713	7.644	7.581	7.575	7.581	
22	7.650	7.565	7.539	7.536	7.487	7.498	7.572	7.584	7.577	7.821	7.956	7.986	7.914	7.843	7.779	7.738	7.686	7.645	7.609	7.663	7.948	7.947	7.869	7.816	7.776	7.716	7.648	7.586	7.590	7.583	
23	7.649	7.561	7.535	7.540	7.491	7.508	7.575	7.582	7.580	7.824	7.960	7.980	7.913	7.831	7.776	7.736	7.683	7.649	7.602	7.666	7.947	7.940	7.864	7.811	7.769	7.702	7.638	7.583	7.586	7.575	
最高(m)	7.738	7.642	7.570	7.549	7.533	7.508	7.575	7.592	7.580	7.824	7.960	8.003	7.975	7.906	7.830	7.773	7.728	7.684	7.655	7.666	7.948	7.955	7.928	7.856	7.808	7.765	7.703	7.632	7.590	7.587	
最低(m)	7.649	7.561	7.526	7.520	7.487	7.465	7.502	7.566	7.541	7.586	7.809	7.958	7.905	7.825	7.767	7.713	7.680	7.612	7.602	7.576	7.666	7.933	7.864	7.801	7.769	7.702	7.638	7.583	7.564	7.568	
平均(m)	7.691	7.598	7.542	7.533	7.508	7.481	7.529	7.576	7.562	7.704	7.880	7.981	7.940	7.859	7.794	7.741	7.700	7.645	7.630	7.602	7.658	7.943	7.888	7.822	7.786	7.734	7.667	7.605	7.575	7.582	

平均水位值：　**7.699**　　月最高水位值：　**8.003**　　月最低水位值：　**7.465**

註：方框為採樣時段，水位計取出download資料

附錄 IV.6-57　104 年 4 月 GM6-1 地下水位逐時記錄表

[測井編號:GM06-1]　[地面標高:05.95 公尺]　[管頂標高:06.48 公尺]　[井深:11.20 公尺]　[儀器安裝標高:0.75 公尺]　[單位:公尺]

時間 日期	1 13	2 14	3 15	4 16	5 17	6 18	7 19	8 20	9 21	10 22	11 23	12 24	平均	最高	時間	最低	時間
01	2.92	2.92	2.92	2.92	2.91	2.91	2.91	2.91	2.91	2.91	2.91	2.90	2.90	2.93	00:12	2.88	23:08
	2.90	2.90	2.90	2.90	2.90	2.89	2.89	2.89	2.89	2.89	2.88	2.88					
02	2.88	2.88	2.88	2.88	2.87	2.87	2.87	2.87	2.87	2.87	2.86	2.86	2.86	2.88	00:19	2.84	23:36
	2.86	2.86	2.86	2.86	2.86	2.85	2.85	2.85	2.84	2.84	2.84	2.84					
03	2.84	2.84	2.84	2.83	2.83	2.83	2.82	2.82	2.82	2.82	2.82	2.82	2.82	2.84	00:01	2.79	23:34
	2.82	2.81	2.81	2.81	2.81	2.81	2.80	2.80	2.80	2.80	2.79	2.79					
04	2.79	2.79	2.79	2.79	2.78	2.78	2.78	2.78	2.78	2.78	2.77	2.77	2.77	2.79	00:15	2.74	23:38
	2.77	2.77	2.77	2.76	2.76	2.76	2.76	2.75	2.75	2.75	2.75	2.75					
05	2.74	2.74	2.74	2.74	2.74	2.74	2.73	2.73	2.73	2.73	2.73	2.73	2.72	2.75	00:04	2.70	22:30
	2.72	2.72	2.72	2.72	2.72	2.71	2.71	2.71	2.71	2.70	2.70	2.70					
06	2.70	2.70	2.70	2.69	2.69	2.69	2.69	2.69	2.69	2.68	2.68	2.68	2.68	2.70	00:56	2.65	23:31
	2.68	2.68	2.67	2.67	2.67	2.67	2.66	2.66	2.66	2.66	2.65	2.65					
07	2.65	2.65	2.65	2.65	2.64	2.64	2.64	2.64	2.64	2.63	2.63	2.63	2.63	2.65	01:01	2.61	23:47
	2.63	2.63	2.63	2.63	2.62	2.62	2.62	2.62	2.61	2.61	2.61	2.61					
08	2.61	2.61	2.60	2.60	2.60	2.60	2.60	2.60	2.59	2.59	2.59	2.59	2.59	2.61	00:01	2.57	22:52
	2.59	2.59	2.59	2.58	2.58	2.58	2.58	2.57	2.57	2.57	2.57	2.57					
09	2.57	2.57	2.56	2.56	2.56	2.56	2.56	2.55	2.55	2.55	2.55	2.55	2.55	2.57	00:01	2.52	23:51
	2.55	2.55	2.54	2.54	2.54	2.54	2.54	2.53	2.53	2.53	2.53	2.53					
10	2.52	2.52	2.52	2.52	2.52	2.52	2.51	2.51	2.51	2.51	2.51	2.50	2.50	2.53	00:17	2.48	23:52
	2.50	2.50	2.50	2.50	2.50	2.49	2.49	2.49	2.49	2.49	2.49	2.49					
11	2.48	2.48	2.48	2.48	2.48	2.48	2.47	2.47	2.47	2.47	2.47	2.47	2.47	2.49	00:01	2.45	23:22
	2.47	2.47	2.46	2.46	2.46	2.46	2.46	2.46	2.46	2.45	2.45	2.45					
12	2.45	2.45	2.45	2.45	2.45	2.45	2.44	2.44	2.44	2.44	2.44	2.44	2.44	2.45	00:02	2.43	23:24
	2.44	2.44	2.44	2.44	2.44	2.44	2.43	2.43	2.43	2.43	2.43	2.43					
13	2.43	2.43	2.43	2.43	2.42	2.42	2.42	2.42	2.42	2.42	2.42	2.42	2.42	2.43	00:02	2.40	23:44
	2.42	2.42	2.42	2.41	2.41	2.41	2.41	2.41	2.41	2.40	2.40	2.40					
14	2.40	2.40	2.40	2.40	2.40	2.40	2.39	2.39	2.39	2.39	2.39	2.39	2.39	2.40	00:22	2.37	23:33
	2.39	2.39	2.39	2.39	2.38	2.38	2.38	2.38	2.38	2.38	2.37	2.37					
15	2.37	2.37	2.37	2.37	2.37	2.37	2.37	2.37	2.37	2.36	2.36	2.36	2.36	2.37	00:48	2.34	23:46
	2.36	2.36	2.36	2.36	2.36	2.35	2.35	2.35	2.35	2.35	2.35	2.34					
16	2.34	2.34	2.34	2.34	2.34	2.34	2.34	2.34	2.34	2.33	2.33	2.33	2.33	2.34	01:55	2.31	00:00
	2.33	2.33	2.33	2.33	2.32	2.32	2.32	2.32	2.32	2.32	2.31	2.31					
17	2.31	2.31	2.31	2.31	2.31	2.31	2.31	2.30	2.30	2.30	2.30	2.30	2.30	2.34	11:28	2.28	10:55
	2.30	2.30	2.29	2.29	2.29	2.29	2.29	2.29	2.28	2.28	2.28	2.28					
18	2.28	2.28	2.28	2.28	2.27	2.27	2.27	2.27	2.27	2.27	2.27	2.27	2.27	2.28	00:01	2.25	22:43
	2.27	2.27	2.26	2.26	2.26	2.26	2.26	2.26	2.25	2.25	2.25	2.25					
19	2.25	2.25	2.25	2.25	2.25	2.25	2.24	2.24	2.24	2.24	2.24	2.24	2.24	2.25	00:23	2.22	23:36
	2.24	2.24	2.24	2.24	2.23	2.23	2.23	2.23	2.23	2.23	2.23	2.23					
20	2.23	2.22	2.22	2.22	2.22	2.22	2.22	2.22	2.22	2.22	2.22	2.22	2.21	2.24	09:43	2.20	23:21
	2.21	2.21	2.21	2.21	2.21	2.21	2.21	2.20	2.20	2.20	2.20	2.20					
21	2.20	2.20	2.20	2.20	2.19	2.19	2.19	2.19	2.19	2.19	2.20	2.20	2.20	2.20	17:38	2.19	04:20
	2.20	2.20	2.20	2.20	2.20	2.20	2.20	2.20	2.20	2.20	2.20	2.20					
22	2.20	2.20	2.20	2.20	2.20	2.20	2.19	2.19	2.19	2.19	2.19	2.19	2.19	2.20	00:01	2.18	21:25
	2.19	2.19	2.19	2.19	2.19	2.19	2.19	2.19	2.19	2.19	2.18	2.18					
23	2.18	2.18	2.18	2.18	2.18	2.18	2.18	2.18	2.18	2.18	2.18	2.18	2.18	2.18	01:30	2.17	20:50
	2.18	2.18	2.17	2.17	2.17	2.17	2.17	2.17	2.17	2.17	2.17	2.17					
24	2.17	2.17	2.16	2.16	2.16	2.16	2.16	2.16	2.16	2.16	2.16	2.16	2.16	2.17	00:05	2.14	23:53
	2.16	2.16	2.16	2.15	2.15	2.15	2.15	2.15	2.15	2.15	2.15	2.15					
25	2.15	2.14	2.14	2.14	2.14	2.14	2.14	2.14	2.14	2.14	2.14	2.14	2.14	2.15	00:01	2.12	23:18
	2.14	2.14	2.13	2.13	2.13	2.13	2.13	2.13	2.13	2.12	2.12	2.12					
26	2.12	2.12	2.12	2.12	2.12	2.12	2.12	2.12	2.12	2.12	2.12	2.12	2.11	2.13	00:01	2.10	22:17
	2.11	2.11	2.11	2.11	2.11	2.11	2.11	2.11	2.10	2.10	2.10	2.10					
27	2.10	2.10	2.10	2.10	2.10	2.10	2.10	2.09	2.09	2.09	2.09	2.09	2.09	2.10	00:26	2.07	23:25
	2.09	2.09	2.09	2.09	2.08	2.08	2.08	2.08	2.08	2.08	2.08	2.08					
28	2.08	2.07	2.07	2.07	2.07	2.07	2.07	2.07	2.07	2.07	2.07	2.07	2.07	2.08	00:02	2.05	22:45
	2.07	2.07	2.06	2.06	2.06	2.06	2.06	2.06	2.06	2.06	2.05	2.05					
29	2.05	2.05	2.05	2.05	2.05	2.05	2.05	2.05	2.04	2.04	2.04	2.04	2.04	2.05	00:01	2.03	22:02
	2.04	2.04	2.04	2.04	2.04	2.04	2.03	2.03	2.03	2.03	2.03	2.03					
30	2.03	2.03	2.03	2.03	2.02	2.02	2.02	2.02	2.02	2.02	2.02	2.02	2.02	2.03	00:02	2.01	21:48
	2.02	2.02	2.02	2.02	2.02	2.02	2.01	2.01	2.01	2.01	2.01	2.01					

月平均水位值　2.39
月最高水位值　2.93
月最低水位值　2.01

附錄 IV.6-56　104 年 4 月 GM10 地下水位逐時記錄表

[測井編號:GM10]　[地面標高:18.09 公尺]　[管頂標高:18.58 公尺]　[井深:21.95 公尺]　[儀器安裝標高:-00.37 公尺]　[單位:公尺]

時間 日期	1 13	2 14	3 15	4 16	5 17	6 18	7 19	8 20	9 21	10 22	11 23	12 24	平均	最高	時間	最低	時間
01	1.01	1.01	1.01	1.01	1.01	1.01	1.02	1.02	1.02	1.02	1.04	1.05	1.04	1.06	23:55	1.01	01:58
	1.05	1.05	1.05	1.05	1.05	1.05	1.05	1.06	1.06	1.06	1.06	1.06					
02	1.06	1.06	1.06	1.06	1.06	1.07	1.07	1.07	1.07	1.07	1.07	1.07	1.07	1.09	23:56	1.06	00:06
	1.07	1.07	1.08	1.08	1.08	1.08	1.08	1.08	1.08	1.08	1.09	1.09					
03	1.09	1.09	1.09	1.09	1.09	1.09	1.09	1.09	1.09	1.09	1.09	1.10	1.10	1.11	00:00	1.08	00:07
	1.10	1.10	1.10	1.10	1.10	1.10	1.10	1.10	1.10	1.10	1.11	1.11					
04	1.11	1.11	1.11	1.11	1.11	1.11	1.11	1.11	1.11	1.12	1.12	1.12	1.12	1.12	23:02	1.11	00:29
	1.12	1.12	1.12	1.12	1.12	1.12	1.12	1.12	1.12	1.12	1.12	1.12					
05	1.12	1.12	1.12	1.12	1.12	1.12	1.12	1.13	1.13	1.13	1.13	1.13	1.13	1.13	23:20	1.12	02:41
	1.13	1.13	1.13	1.13	1.12	1.12	1.13	1.13	1.13	1.13	1.13	1.13					
06	1.13	1.13	1.13	1.13	1.13	1.13	1.13	1.14	1.14	1.14	1.14	1.14	1.14	1.14	23:50	1.13	03:36
	1.14	1.14	1.14	1.14	1.14	1.13	1.13	1.13	1.14	1.14	1.14	1.14					
07	1.14	1.14	1.14	1.14	1.14	1.14	1.15	1.15	1.15	1.15	1.15	1.15	1.15	1.16	23:56	1.14	00:04
	1.15	1.15	1.15	1.15	1.15	1.15	1.15	1.15	1.15	1.15	1.16	1.16					
08	1.16	1.16	1.16	1.16	1.16	1.16	1.16	1.16	1.17	1.17	1.17	1.17	1.17	1.17	14:26	1.16	00:49
	1.17	1.17	1.17	1.17	1.17	1.17	1.16	1.16	1.16	1.16	1.17	1.17					
09	1.17	1.17	1.17	1.17	1.17	1.17	1.17	1.17	1.17	1.17	1.17	1.17	1.17	1.17	12:59	1.16	22:21
	1.17	1.17	1.17	1.17	1.17	1.17	1.16	1.16	1.16	1.16	1.16	1.16					
10	1.16	1.16	1.16	1.16	1.16	1.16	1.16	1.16	1.16	1.16	1.17	1.17	1.16	1.17	15:04	1.16	06:55
	1.17	1.17	1.17	1.17	1.17	1.17	1.17	1.17	1.16	1.16	1.16	1.16					
11	1.17	1.17	1.17	1.17	1.17	1.17	1.17	1.17	1.17	1.17	1.17	1.17	1.17	1.18	16:28	1.16	00:01
	1.18	1.18	1.18	1.18	1.18	1.18	1.18	1.18	1.17	1.17	1.17	1.17					
12	1.17	1.18	1.18	1.18	1.18	1.18	1.18	1.18	1.18	1.18	1.18	1.18	1.18	1.19	15:20	1.17	00:13
	1.18	1.19	1.19	1.19	1.19	1.19	1.18	1.18	1.18	1.18	1.18	1.18					
13	1.18	1.18	1.18	1.18	1.18	1.18	1.18	1.18	1.18	1.18	1.18	1.18	1.18	1.18	14:40	1.17	23:57
	1.18	1.18	1.18	1.18	1.18	1.18	1.18	1.18	1.18	1.17	1.17	1.17					
14	1.17	1.17	1.17	1.17	1.17	1.17	1.17	1.17	1.17	1.17	1.17	1.17	1.17	1.18	13:21	1.16	23:07
	1.17	1.17	1.17	1.17	1.17	1.17	1.17	1.17	1.17	1.17	1.17	1.16					
15	1.16	1.16	1.16	1.16	1.16	1.16	1.16	1.16	1.16	1.15	1.15	1.15	1.15	1.16	00:15	1.14	23:46
	1.15	1.15	1.15	1.15	1.15	1.15	1.15	1.15	1.15	1.14	1.14	1.14					
16	1.14	1.14	1.13	1.13	1.13	1.13	1.13	1.13	1.13	1.13	1.13	1.13	1.13	1.14	00:20	1.12	23:58
	1.13	1.12	1.12	1.12	1.12	1.12	1.12	1.12	1.12	1.12	1.12	1.12					
17	1.12	1.12	1.11	1.11	1.11	1.11	1.11	1.12	1.12	1.12	1.12	1.11	1.11	1.12	00:03	1.10	17:19
	1.11	1.11	1.11	1.11	1.11	1.11	1.11	1.11	1.11	1.11	1.11	1.11					
18	1.11	1.11	1.11	1.10	1.10	1.10	1.10	1.10	1.11	1.11	1.11	1.11	1.10	1.11	00:01	1.09	17:12
	1.10	1.10	1.10	1.10	1.10	1.09	1.09	1.10	1.10	1.10	1.10	1.10					
19	1.10	1.10	1.10	1.09	1.09	1.09	1.10	1.10	1.10	1.10	1.10	1.10	1.10	1.10	10:10	1.08	17:50
	1.10	1.10	1.10	1.09	1.09	1.09	1.09	1.09	1.09	1.09	1.10	1.10					
20	1.10	1.09	1.09	1.09	1.09	1.09	1.09	1.09	1.10	1.10	1.10	1.10	1.09	1.10	11:17	1.08	19:52
	1.10	1.10	1.09	1.09	1.09	1.08	1.08	1.08	1.08	1.08	1.09	1.09					
21	1.09	1.09	1.09	1.09	1.09	1.09	1.10	1.10	1.10	1.11	1.11	1.11	1.10	1.12	13:05	1.09	01:21
	1.11	1.11	1.11	1.11	1.11	1.11	1.11	1.10	1.10	1.10	1.10	1.10					
22	1.10	1.10	1.10	1.10	1.10	1.10	1.10	1.10	1.10	1.10	1.10	1.10	1.09	1.11	01:15	1.08	21:01
	1.10	1.10	1.10	1.09	1.09	1.09	1.09	1.08	1.08	1.08	1.08	1.08					
23	1.08	1.08	1.08	1.08	1.08	1.08	1.08	1.08	1.08	1.08	1.08	1.08	1.07	1.08	01:35	1.06	23:56
	1.08	1.08	1.08	1.07	1.07	1.07	1.07	1.07	1.06	1.06	1.06	1.06					
24	1.06	1.06	1.06	1.06	1.06	1.06	1.06	1.06	1.06	1.06	1.06	1.06	1.05	1.06	00:53	1.04	23:48
	1.06	1.05	1.05	1.05	1.05	1.05	1.05	1.05	1.04	1.04	1.04	1.04					
25	1.04	1.04	1.04	1.04	1.04	1.04	1.04	1.04	1.04	1.04	1.04	1.04	1.04	1.04	01:20	1.02	23:49
	1.04	1.04	1.04	1.04	1.03	1.03	1.03	1.03	1.03	1.03	1.03	1.02					
26	1.02	1.02	1.02	1.02	1.02	1.02	1.02	1.02	1.02	1.02	1.02	1.02	1.02	1.03	00:09	1.00	23:49
	1.02	1.02	1.02	1.02	1.01	1.01	1.01	1.01	1.01	1.01	1.01	1.00					
27	1.00	1.00	1.00	1.00	1.00	1.00	1.00	1.00	1.00	1.00	1.00	1.00	1.00	1.00	00:07	0.99	23:36
	1.00	1.00	1.00	1.00	1.00	0.99	0.99	0.99	0.99	0.99	0.99	0.99					
28	0.99	0.99	0.99	0.99	0.98	0.98	0.98	0.98	0.98	0.98	0.98	0.98	0.98	0.99	00:19	0.97	23:45
	0.98	0.98	0.98	0.98	0.98	0.98	0.98	0.98	0.98	0.98	0.97	0.97					
29	0.97	0.97	0.97	0.97	0.97	0.97	0.97	0.97	0.97	0.97	0.97	0.97	0.97	0.97	00:26	0.96	23:42
	0.97	0.97	0.97	0.96	0.96	0.96	0.96	0.96	0.96	0.96	0.96	0.96					
30	0.96	0.96	0.96	0.96	0.96	0.96	0.96	0.96	0.96	0.96	0.96	0.96	0.95	0.96	00:17	0.95	23:59
	0.95	0.95	0.95	0.95	0.95	0.95	0.95	0.95	0.95	0.95	0.95	0.95					

月平均水位值　1.10
月最高水位值　1.19
月最低水位值　0.95

附錄 IV.6-58　104 年 5 月 GM2 地下水位逐時記錄表

地面標高：9.92公尺　井頂標高：10.42公尺　　單位：公尺

日期 / 時間	01	02	03	04	05	06	07	08	09	10	11	12	13	14	15	16	17	18	19	20	21	22	23	24	25	26	27	28	29	30	31
0	10.303	10.294	10.321	10.321	10.335	10.343	10.333	10.314	10.284	10.344	10.355	10.389	10.344	10.346	10.350	10.337	10.307	10.319	10.310	10.244	10.248	10.234	10.206	10.181	10.160	10.177	10.172	10.156	10.181	10.140	10.135
1	10.292	10.287	10.322	10.311	10.328	10.336	10.331	10.310	10.284	10.338	10.353	10.378	10.336	10.339	10.342	10.330	10.298	10.314	10.306	10.241	10.238	10.228	10.202	10.176	10.157	10.170	10.165	10.151	10.174	10.135	10.127
2	10.289	10.277	10.314	10.306	10.325	10.333	10.330	10.309	10.281	10.336	10.347	10.371	10.334	10.337	10.335	10.321	10.301	10.307	10.295	10.224	10.239	10.224	10.197	10.169	10.149	10.162	10.160	10.146	10.169	10.129	10.130
3	10.284	10.274	10.311	10.297	10.324	10.335	10.327	10.311	10.276	10.339	10.341	10.369	10.333	10.341	10.334	10.319	10.296	10.302	10.289	10.225	10.232	10.225	10.185	10.167	10.150	10.161	10.150	10.145	10.166	10.122	10.126
4	10.285	10.270	10.317	10.300	10.326	10.332	10.331	10.306	10.283	10.335	10.342	10.369	10.331	10.342	10.335	10.314	10.297	10.304	10.287	10.217	10.238	10.218	10.193	10.164	10.152	10.158	10.156	10.143	10.161	10.125	10.137
5	10.285	10.269	10.316	10.307	10.330	10.341	10.332	10.311	10.283	10.341	10.340	10.369	10.328	10.344	10.329	10.314	10.296	10.308	10.288	10.223	10.240	10.220	10.192	10.168	10.147	10.156	10.158	10.151	10.167	10.128	10.136
6	10.289	10.276	10.319	10.305	10.333	10.344	10.333	10.303	10.292	10.330	10.345	10.363	10.330	10.350	10.341	10.318	10.301	10.314	10.286	10.221	10.242	10.219	10.195	10.167	10.147	10.154	10.160	10.154	10.168	10.131	10.141
7	10.295	10.282	10.325	10.310	10.338	10.353	10.339	10.309	10.294	10.334	10.342	10.375	10.336	10.349	10.346	10.325	10.307	10.321	10.291	10.225	10.249	10.231	10.200	10.168	10.154	10.162	10.162	10.158	10.165	10.131	10.144
8	10.304	10.282	10.328	10.319	10.343	10.359	10.339	10.305	10.305	10.332	10.347	10.380	10.335	10.351	10.351	10.317	10.306	10.318	10.296	10.227	10.253	10.231	10.209	10.172	10.163	10.164	10.168	10.156	10.173	10.130	10.146
9	10.299	10.288	10.336	10.321	10.343	10.361	10.337	10.306	10.304	10.338	10.355	10.378	10.341	10.355	10.350	10.326	10.313	10.332	10.299	10.240	10.260	10.232	10.205	10.171	10.161	10.168	10.170	10.163	10.175	10.133	10.151
10	10.300	10.291	10.334	10.323	10.352	10.358	10.338	10.301	10.302	10.342	10.350	10.370	10.343	10.358	10.352	10.324	10.309	10.333	10.285	10.240	10.257	10.230	10.207	10.173	10.168	10.163	10.173	10.157	10.171	10.141	10.153
11	10.297	10.285	10.331	10.335	10.351	10.363	10.335	10.306	10.302	10.344	10.347	10.374	10.330	10.357	10.350	10.323	10.314	10.322	10.289	10.241	10.252	10.227	10.201	10.169	10.160	10.171	10.166	10.160	10.163	10.138	10.158
12	10.292	10.288	10.328	10.330	10.342	10.360	10.333	10.303	10.301	10.359	10.349	10.371	10.336	10.352	10.348	10.318	10.315	10.319	10.283	10.235	10.255	10.229	10.198	10.166	10.156	10.158	10.171	10.163	10.159	10.133	10.154
13	10.293	10.284	10.328	10.332	10.341	4.456	10.335	10.295	10.299	10.353	10.405	10.365	10.326	10.344	10.336	10.307	10.322	10.316	10.278	10.231	10.248	10.229	10.189	10.165	10.153	10.154	10.172	10.159	10.158	10.132	10.157
14	10.288	10.279	10.323	10.335	10.333	9.676	10.329	10.293	10.307	10.353	10.382	10.359	10.324	10.346	10.326	10.305	10.314	10.310	10.267	10.234	10.245	10.221	10.190	10.160	10.153	10.154	10.155	10.160	10.154	10.124	10.154
15	10.281	10.277	10.315	10.326	10.335	10.112	10.327	10.279	10.312	10.339	10.374	10.355	10.311	10.344	10.323	10.300	10.317	10.308	10.269	10.234	10.241	10.218	10.177	10.153	10.150	10.148	10.149	10.149	10.153	10.116	10.149
16	10.272	10.283	10.312	10.323	10.327	10.330	10.322	10.278	10.312	10.342	10.373	10.351	10.311	10.341	10.328	10.302	10.315	10.308	10.262	10.235	10.243	10.216	10.173	10.155	10.151	10.147	10.147	10.154	10.143	10.116	10.150
17	10.279	10.281	10.304	10.323	10.333	10.330	10.316	10.276	10.315	10.345	10.370	10.350	10.313	10.335	10.322	10.301	10.315	10.302	10.261	10.231	10.240	10.213	10.177	10.148	10.148	10.145	10.145	10.155	10.141	10.120	10.148
18	10.274	10.287	10.306	10.323	10.326	10.334	10.317	10.270	10.323	10.351	10.370	10.357	10.318	10.344	10.330	10.301	10.310	10.308	10.260	10.231	10.241	10.203	10.177	10.155	10.153	10.154	10.144	10.164	10.145	10.122	10.149
19	10.286	10.297	10.310	10.325	10.334	10.337	10.322	10.265	10.329	10.349	10.374	10.353	10.322	10.347	10.337	10.301	10.309	10.311	10.264	10.234	10.248	10.206	10.187	10.155	10.161	10.162	10.149	10.165	10.147	10.123	10.147
20	10.285	10.312	10.309	10.331	10.338	10.339	10.321	10.276	10.332	10.359	10.377	10.358	10.333	10.353	10.343	10.309	10.320	10.314	10.258	10.247	10.250	10.216	10.185	10.161	10.169	10.164	10.153	10.174	10.154	10.121	10.148
21	10.296	10.311	10.320	10.334	10.343	10.339	10.319	10.278	10.334	10.361	10.386	10.363	10.341	10.354	10.347	10.309	10.329	10.319	10.260	10.246	10.233	10.215	10.198	10.166	10.177	10.171	10.157	10.180	10.157	10.134	10.141
22	10.296	10.320	10.319	10.335	10.343	10.342	10.321	10.287	10.339	10.359	10.386	10.367	10.348	10.363	10.348	10.323	10.334	10.326	10.263	10.250	10.240	10.218	10.197	10.167	10.186	10.172	10.159	10.184	10.151	10.129	10.136
23	10.294	10.324	10.322	10.336	10.345	10.338	10.318	10.282	10.341	10.355	10.389	10.365	10.351	10.366	10.351	10.319	10.329	10.326	10.258	10.245	10.239	10.220	10.186	10.164	10.186	10.174	10.164	10.184	10.151	10.134	10.137
最高(m)	10.304	10.324	10.336	10.336	10.352	10.363	10.339	10.314	10.341	10.361	10.405	10.389	10.351	10.366	10.352	10.337	10.334	10.333	10.310	10.250	10.260	10.234	10.209	10.181	10.186	10.177	10.173	10.184	10.181	10.141	10.158
最低(m)	10.272	10.269	10.304	10.297	10.324	4.456	10.316	10.265	10.276	10.330	10.340	10.350	10.311	10.335	10.322	10.300	10.296	10.302	10.258	10.217	10.232	10.203	10.173	10.148	10.147	10.145	10.144	10.143	10.141	10.116	10.126
平均(m)	10.290	10.288	10.320	10.321	10.336	10.060	10.329	10.295	10.306	10.345	10.362	10.367	10.331	10.348	10.340	10.315	10.314	10.315	10.279	10.234	10.246	10.222	10.193	10.165	10.159	10.161	10.159	10.160	10.160	10.129	10.144

平均水位值：　10.258　　月最高水位值：　10.405　　月最低水位值：　4.456

附錄 IV.6-59　104 年 5 月 GM3-1 地下水位逐時記錄表

地面標高：—公尺　井頂標高：9.530公尺　　單位：公尺

日期 / 時間	01	02	03	04	05	06	07	08	09	10	11	12	13	14	15	16	17	18	19	20	21	22	23	24	25	26	27	28	29	30	31
0	6.788	6.756	6.693	6.711	6.915	7.007	7.000	6.943	6.862	6.968	7.171	7.041	7.224	7.079	7.047	6.980	6.901	6.855	6.801	6.752	7.021	6.947	6.973	7.007	7.048	7.017	6.999	6.920	6.870	6.890	6.821
1	6.787	6.749	6.690	6.721	6.926	7.010	6.986	6.948	6.858	6.965	7.171	7.030	7.212	7.075	7.035	6.971	6.899	6.856	6.793	6.741	7.016	6.970	6.962	7.017	7.041	7.013	6.998	6.914	6.867	6.877	6.812
2	6.788	6.747	6.690	6.732	6.925	6.990	6.973	6.932	6.853	6.951	7.144	7.031	7.200	7.068	7.044	6.957	6.902	6.847	6.787	6.742	7.014	7.021	6.952	7.017	7.033	7.011	6.995	6.904	6.857	6.871	6.809
3	6.777	6.745	6.694	6.818	6.932	7.005	6.977	6.928	6.854	6.947	7.140	7.030	7.194	7.063	7.032	6.961	6.893	6.855	6.784	6.754	7.003	7.046	6.944	7.019	7.026	7.011	6.998	6.908	6.865	6.853	6.806
4	6.781	6.738	6.692	6.850	6.942	7.009	6.983	6.918	6.859	6.937	7.137	7.051	7.181	7.068	7.030	6.960	6.892	6.850	6.795	6.743	7.007	7.056	6.940	7.017	7.027	7.001	6.988	6.902	6.861	6.856	6.805
5	6.776	6.739	6.695	6.864	6.952	7.021	6.982	6.924	6.853	6.942	7.136	7.059	7.183	7.065	7.033	6.965	6.886	6.853	6.800	6.750	7.014	7.050	6.951	7.013	7.021	7.003	6.995	6.897	6.862	6.857	6.802
6	6.779	6.742	6.692	6.880	6.977	7.021	6.979	6.927	6.854	6.944	7.132	7.218	7.179	7.068	7.040	6.962	6.890	6.851	6.797	6.749	7.011	7.057	6.951	7.017	7.024	7.004	6.991	6.887	6.858	6.858	6.813
7	6.780	6.738	6.695	6.893	7.008	7.019	6.979	6.922	6.856	6.939	7.128	7.320	7.173	7.064	7.035	6.956	6.881	6.850	6.796	6.751	7.019	7.063	6.960	7.063	7.031	7.006	6.998	6.903	6.863	6.857	6.807
8	6.778	6.736	6.701	6.903	7.012	7.023	6.987	6.919	6.857	6.949	7.125	7.340	7.173	7.067	7.040	6.962	6.881	6.845	6.788	6.762	7.014	7.063	6.953	7.087	7.026	7.014	6.993	6.897	6.861	6.856	6.799
9	6.778	6.735	6.689	6.907	7.018	7.009	6.981	6.909	6.858	6.961	7.129	7.350	7.166	7.066	7.031	6.946	6.879	6.844	6.788	6.764	7.013	7.051	6.944	7.088	7.029	7.019	6.993	6.892	6.863	6.844	6.811
10	6.779	6.731	6.694	6.905	7.030	7.016	6.979	6.908	6.859	7.049	7.125	7.347	7.166	6.619	7.031	6.951	6.873	6.845	6.781	6.804	7.003	7.054	6.939	7.079	7.030	7.016	6.988	6.890	6.858	6.842	6.809
11	6.768	6.728	6.687	6.904	6.966	7.009	6.971	6.901	6.864	7.080	7.121	7.334	7.151	6.986	7.031	6.948	6.871	6.837	6.774	6.895	6.994	7.040	6.943	7.077	7.028	7.017	6.981	6.880	6.860	6.838	6.809
12	6.773	6.731	6.683	6.902	6.854	7.008	6.972	6.878	6.863	7.108	7.112	7.325	7.145	6.990	7.019	6.939	6.857	6.832	6.770	6.968	6.985	7.033	6.930	7.065	7.027	7.005	6.976	6.873	6.856	6.828	6.814
13	6.761	6.717	6.683	6.903	6.739	7.000	6.962	6.872	6.859	7.261	7.102	7.315	7.133	6.995	7.015	6.933	6.859	6.830	6.763	6.967	6.978	7.019	6.921	7.051	7.016	7.002	6.969	6.868	6.852	6.822	6.815
14	6.760	6.717	6.677	6.903	6.653	6.990	6.963	6.865	6.854	7.231	7.091	7.309	7.111	7.010	7.012	6.921	6.861	6.824	6.766	6.960	6.964	7.005	6.927	7.047	7.010	6.992	6.959	6.863	6.845	6.826	6.822
15	6.759	6.705	6.678	6.903	6.708	6.994	6.965	6.857	6.861	7.224	7.069	7.301	7.110	7.034	7.004	6.923	6.859	6.827	6.764	6.962	6.959	6.997	6.911	7.039	7.008	6.985	6.952	6.860	6.844	6.824	6.824
16	6.756	6.707	6.680	6.899	6.760	6.991	6.962	6.858	6.873	7.223	7.064	7.280	7.100	7.035	7.002	6.920	6.870	6.814	6.760	6.970	6.954	6.991	6.905	7.037	7.006	6.976	6.945	6.852	6.842	6.816	6.888
17	6.758	6.714	6.689	6.904	6.826	6.985	6.957	6.857	6.897	7.220	7.055	7.275	7.089	7.047	6.989	6.918	6.865	6.812	6.762	6.975	6.955	6.987	6.912	7.032	7.007	6.977	6.938	6.853	6.852	6.794	7.041
18	6.758	6.707	6.690	6.915	6.879	7.001	6.966	6.869	6.935	7.221	7.056	7.268	7.095	7.053	6.988	6.913	6.866	6.816	6.760	6.987	6.956	6.990	6.911	7.040	7.013	6.980	6.944	6.858	6.864	6.796	7.041
19	6.755	6.712	6.699	6.913	6.909	6.995	6.965	6.868	6.963	7.217	7.050	7.266	7.094	7.045	6.988	6.918	6.876	6.811	6.765	6.997	6.968	6.988	6.956	7.045	7.013	6.974	6.938	6.858	6.876	6.799	7.036
20	6.758	6.714	6.705	6.918	6.939	7.004	6.977	6.871	6.973	7.208	7.044	7.262	7.094	7.053	6.985	6.908	6.869	6.812	6.765	7.002	6.965	6.989	6.991	7.047	7.021	6.984	6.937	6.864	6.877	6.812	7.035
21	6.762	6.702	6.702	6.917	6.972	7.005	6.965	6.876	6.976	7.199	7.051	7.254	7.090	7.051	6.988	6.917	6.870	6.811	6.764	7.019	6.963	6.988	7.006	7.060	7.020	6.974	6.937	6.862	6.885	6.819	7.033
22	6.754	6.698	6.717	6.925	6.991	7.003	6.965	6.879	6.976	7.193	7.056	7.248	7.094	7.055	6.991	6.919	6.871	6.807	6.763	7.025	6.961	6.994	7.009	7.054	7.024	6.989	6.931	6.870	6.890	6.829	7.034
23	6.754	6.699	6.714	6.922	7.001	6.999	6.957	6.867	6.978	7.185	7.046	7.240	7.089	7.060	6.984	6.909	6.868	6.808	6.764	7.021	6.955	6.977	7.008	7.058	7.028	6.987	6.929	6.877	6.886	6.827	7.031
最高(m)	6.788	6.756	6.717	6.925	7.030	7.023	7.000	6.948	6.978	7.261	7.171	7.350	7.224	7.079	7.047	6.980	6.902	6.856	6.801	7.025	7.021	7.063	7.009	7.088	7.048	7.019	6.999	6.920	6.890	6.890	7.041
最低(m)	6.754	6.698	6.677	6.711	6.653	6.985	6.957	6.857	6.853	6.937	7.044	7.030	7.089	6.619	6.984	6.908	6.857	6.807	6.760	6.741	6.964	6.947	6.905	7.007	7.006	6.974	6.929	6.852	6.842	6.794	6.799
平均(m)	6.769	6.725	6.693	6.876	6.910	7.005	6.973	6.896	6.867	7.088	7.102	7.229	7.144	7.030	7.016	6.940	6.877	6.833	6.777	6.878	6.987	7.016	6.950	7.045	7.023	6.998	6.970	6.881	6.863	6.837	6.880

平均水位值：　6.939　　月最高水位值：　7.350　　月最低水位值：　6.619

註：方框為採樣時段，水位計取出download資料

附錄 IV.6-60　104 年 5 月 P5-1 地下水位逐時記錄表

地面標高：---公尺　井頂標高：12.139公尺　　單位：公尺

日期 / 時間	01	02	03	04	05	06	07	08	09	10	11	12	13	14	15	16	17	18	19	20	21	22	23	24	25	26	27	28	29	30	31
0	6.115	6.038	5.945	5.922	6.049	6.254	6.352	6.348	6.275	6.244	6.556	6.776	7.358	7.307	7.132	6.940	6.792	6.643	6.504	6.381	6.500	6.570	6.669	6.693	6.888	6.986	6.925	6.839	6.747	6.652	6.563
1	6.117	6.035	5.944	5.921	6.056	6.257	6.349	6.344	6.264	6.236	6.568	6.777	7.363	7.300	7.119	6.939	6.794	6.640	6.495	6.382	6.507	6.565	6.669	6.703	6.895	6.980	6.923	6.831	6.737	6.651	6.558
2	6.109	6.036	5.941	5.934	6.062	6.261	6.351	6.339	6.259	6.228	6.581	6.776	7.362	7.295	7.113	6.932	6.791	6.635	6.493	6.380	6.511	6.561	6.665	6.697	6.892	6.972	6.915	6.822	6.737	6.639	6.553
3	6.106	6.027	5.945	5.941	6.071	6.270	6.353	6.335	6.256	6.223	6.594	6.780	7.362	7.284	7.101	6.927	6.785	6.637	6.490	6.380	6.522	6.569	6.669	6.700	6.903	6.971	6.907	6.819	6.730	6.636	6.550
4	6.096	6.024	5.939	5.945	6.073	6.284	6.361	6.340	6.257	6.220	6.609	6.797	7.363	7.272	7.086	6.922	6.782	6.635	6.486	6.377	6.530	6.571	6.676	6.703	6.905	6.976	6.900	6.811	6.723	6.629	6.547
5	6.093	6.024	5.935	5.952	6.082	6.294	6.364	6.338	6.256	6.223	6.626	6.853	7.362	7.267	7.079	6.913	6.772	6.627	6.492	6.368	6.549	6.586	6.678	6.715	6.913	6.977	6.897	6.802	6.721	6.622	6.537
6	6.093	6.013	5.935	5.963	6.081	6.298	6.368	6.342	6.256	6.227	6.645	7.065	7.367	7.254	7.074	6.903	6.760	6.620	6.480	6.374	6.556	6.597	6.685	6.724	6.920	6.975	6.903	6.797	6.712	6.621	6.536
7	6.084	6.000	5.931	5.965	6.088	6.299	6.371	6.332	6.256	6.235	6.668	6.909	7.369	7.251	7.060	6.895	6.752	6.611	6.475	6.370	6.560	6.599	6.692	6.737	6.933	6.976	6.907	6.803	6.709	6.614	6.533
8	6.080	6.001	5.921	5.969	6.097	6.302	6.370	6.329	6.255	6.234	6.680	6.914	7.369	7.246	7.054	6.882	6.741	6.598	6.466	6.361	6.572	6.608	6.693	6.745	6.941	6.976	6.905	6.792	6.700	6.611	6.520
9	6.083	5.998	5.916	5.969	6.100	6.305	6.368	6.324	6.256	6.249	6.700	6.950	7.371	7.242	7.048	6.878	6.733	6.581	6.455	6.365	6.569	6.606	6.696	6.754	6.953	6.983	6.899	6.789	6.697	6.606	6.520
10	6.082	5.996	5.915	5.975	6.111	6.303	6.361	6.315	6.247	6.242	6.709	6.996	7.378	7.239	7.043	6.869	6.718	6.573	6.443	6.359	6.565	6.609	6.692	6.757	6.953	6.982	6.894	6.782	6.697	6.604	6.515
11	6.076	5.995	5.910	5.983	6.114	6.308	6.357	6.299	6.239	6.244	6.716	7.039	7.373	7.234	7.035	6.862	6.711	6.564	6.434	6.359	6.562	6.609	6.690	6.763	6.959	6.978	6.900	6.785	6.699	6.595	6.517
12	6.077	5.986	5.909	5.988	6.122	6.306	6.355	6.285	6.231	6.356	6.727	7.079	7.365	7.230	7.029	6.863	6.712	6.556	6.432	6.355	6.551	6.613	6.689	6.775	6.952	6.973	6.887	6.777	6.695	6.591	6.518
13	6.075	5.982	5.913	5.996	6.139	6.314	6.350	6.278	6.231	6.309	6.728	7.115	7.362	7.226	7.023	6.858	6.703	6.554	6.430	6.363	6.560	6.609	6.677	6.770	6.947	6.967	6.881	6.772	6.691	6.594	6.507
14	6.071	5.985	5.915	6.013	6.153	6.317	6.353	6.242	6.222	6.302	6.726	7.148	7.359	7.217	7.011	6.853	6.708	6.550	6.426	6.376	6.557	6.610	6.676	6.778	6.949	6.958	6.878	6.767	6.694	6.589	6.511
15	6.067	5.981	5.920	6.017	6.168	6.324	6.356	6.276	6.222	6.320	6.731	7.180	7.347	7.213	7.008	6.852	6.703	6.558	6.428	6.391	6.560	6.620	6.677	6.789	6.955	6.952	6.871	6.762	6.686	6.597	6.510
16	6.065	5.980	5.916	6.021	6.180	6.332	6.361	6.283	6.228	6.349	6.732	7.203	7.338	7.194	6.995	6.849	6.706	6.548	6.432	6.411	6.567	6.629	6.671	6.802	6.951	6.940	6.860	6.750	6.673	6.581	7.573
17	6.063	5.977	5.922	6.033	6.195	6.340	6.370	6.288	6.232	6.377	6.737	7.229	7.328	7.181	6.983	6.837	6.696	6.549	6.425	6.420	6.573	6.642	6.682	6.813	6.956	6.941	6.860	6.750	6.663	6.570	6.590
18	6.053	5.974	5.923	6.034	6.202	6.349	6.372	6.296	6.246	6.413	6.742	7.257	7.322	7.166	6.976	6.832	6.692	6.546	6.427	6.446	6.577	6.647	6.686	6.831	6.962	6.941	6.854	6.745	6.659	6.566	6.510
19	6.053	5.963	5.921	6.041	6.216	6.353	6.377	6.290	6.251	6.441	6.751	7.281	7.321	7.155	6.961	6.824	6.680	6.536	6.418	6.455	6.585	6.657	6.688	6.842	6.965	6.938	6.848	6.742	6.651	6.564	6.493
20	6.043	5.958	5.918	6.038	6.221	6.353	6.378	6.295	6.254	6.468	6.757	7.302	7.315	7.147	6.958	6.817	6.673	6.525	6.411	6.469	6.587	6.659	6.694	6.859	6.978	6.941	6.850	6.741	6.653	6.559	6.491
21	6.040	5.953	5.918	6.040	6.234	6.357	6.377	6.297	6.261	6.495	6.768	7.322	7.316	7.144	6.952	6.815	6.664	6.519	6.408	6.472	6.587	6.672	6.700	6.878	6.979	6.937	6.845	6.748	6.655	6.564	6.511
22	6.041	5.954	5.913	6.049	6.241	6.359	6.373	6.290	6.251	6.520	6.778	7.340	7.316	7.141	6.950	6.808	6.662	6.514	6.396	6.487	6.577	6.669	6.702	6.889	6.991	6.938	6.850	6.744	6.652	6.566	6.526
23	6.036	5.944	5.911	6.050	6.245	6.352	6.363	6.283	6.253	6.538	6.777	7.348	7.309	7.137	6.945	6.804	6.649	6.505	6.394	6.491	6.579	6.670	6.702	6.885	6.985	6.933	6.846	6.747	6.655	6.568	6.541
最高(m)	6.117	6.038	5.945	6.050	6.245	6.369	6.378	6.348	6.275	6.538	6.778	7.348	7.378	7.307	7.132	6.940	6.794	6.643	6.504	6.491	6.587	6.672	6.702	6.889	6.991	6.986	6.925	6.839	6.747	6.652	7.573
最低(m)	6.036	5.944	5.909	5.921	6.049	6.254	6.349	6.242	6.222	6.220	6.556	6.776	7.309	7.137	6.945	6.804	6.649	6.505	6.394	6.355	6.500	6.561	6.665	6.693	6.889	6.933	6.845	6.741	6.651	6.559	6.491
平均(m)	6.076	5.993	5.924	5.990	6.138	6.312	6.363	6.308	6.248	6.321	6.692	7.060	7.350	7.223	7.031	6.870	6.724	6.576	6.445	6.400	6.557	6.614	6.684	6.775	6.943	6.952	6.884	6.780	6.693	6.600	6.572

平均水位值：6.584　　月最高水位值：7.573　　月最低水位值：5.909

附錄 IV.6-61　104 年 5 月 P8-1'地下水位逐時記錄表

地面標高：---公尺　井頂標高：20.583公尺　　單位：公尺

日期 / 時間	01	02	03	04	05	06	07	08	09	10	11	12	13	14	15	16	17	18	19	20	21	22	23	24	25	26	27	28	29	30	31
0	18.636	18.621	18.594	18.732	18.796	19.040	18.761	18.691	18.628	18.689	19.077	18.894	19.362	19.012	18.925	18.805	18.736	18.697	18.654	18.643	18.924	18.846	18.770	18.992	18.998	18.872	18.940	18.728	18.686	18.723	18.663
1	18.631	18.625	18.596	18.738	18.847	19.020	18.745	18.683	18.622	18.685	19.109	18.880	19.303	19.003	18.918	18.804	18.727	18.692	18.655	18.640	18.905	18.931	18.756	18.987	18.983	18.864	18.925	18.721	18.683	18.714	18.655
2	18.616	18.613	18.596	19.132	18.876	19.012	18.731	18.679	18.619	18.675	19.076	18.867	19.283	18.989	18.914	18.793	18.731	18.688	18.652	18.632	18.888	19.006	18.748	18.936	18.963	18.861	18.901	18.713	18.682	18.707	18.658
3	18.619	18.616	18.588	19.012	18.854	18.997	18.725	18.669	18.619	18.666	19.061	18.867	19.272	18.984	18.907	18.798	18.728	18.687	18.655	18.640	18.877	18.934	18.736	18.898	18.955	18.856	18.874	18.709	18.680	18.692	18.657
4	18.623	18.613	18.578	18.963	18.887	18.983	18.726	18.671	18.620	18.659	19.052	18.871	19.244	18.988	18.902	18.796	18.730	18.687	18.646	18.632	18.867	18.900	18.738	18.890	18.950	18.853	18.863	18.712	18.680	18.685	18.658
5	18.618	18.608	18.584	19.024	19.054	18.969	18.725	18.672	18.620	18.657	19.045	18.922	19.221	18.982	18.894	18.799	18.722	18.690	18.652	18.628	18.860	18.938	18.735	18.880	18.936	18.853	18.853	18.708	18.684	18.682	18.658
6	18.623	18.612	18.585	19.015	19.071	18.962	18.726	18.671	18.616	18.664	19.028	19.508	19.205	18.993	18.903	18.797	18.722	18.692	18.659	18.636	18.851	18.936	18.735	18.902	18.933	18.850	18.853	18.706	18.688	18.686	18.662
7	18.626	18.610	18.589	18.984	19.050	18.962	18.712	18.671	18.620	18.661	19.025	19.823	19.196	18.986	18.908	18.801	18.720	18.695	18.658	18.643	18.850	18.914	18.736	19.061	18.929	18.853	18.845	18.710	18.686	18.692	18.660
8	18.632	18.618	18.597	18.933	19.053	18.950	18.720	18.666	18.617	18.666	19.016	19.891	19.180	18.988	18.916	18.802	18.729	18.699	18.661	18.648	18.844	18.903	18.734	19.011	18.924	18.850	18.841	18.714	18.684	18.684	18.663
9	18.635	18.622	18.594	18.895	19.117	18.933	18.714	18.660	18.621	18.682	19.010	19.927	19.167	18.989	18.909	18.802	18.730	18.692	18.665	18.706	18.839	18.904	18.734	19.030	18.912	18.843	18.835	18.711	18.685	18.688	18.669
10	18.638	18.613	18.588	18.872	19.136	18.923	18.712	18.662	18.625	18.863	18.999	19.915	19.156	18.974	18.896	18.790	18.728	18.685	18.660	19.082	18.830	18.885	18.729	19.013	18.918	18.846	18.830	18.704	18.689	18.681	18.670
11	18.630	18.613	18.589	18.855	19.112	18.901	18.718	18.658	18.621	18.900	18.972	19.904	19.129	18.970	18.876	18.766	18.716	18.683	18.657	19.302	18.825	18.866	18.725	19.011	18.924	18.834	18.815	18.695	18.687	18.680	18.680
12	18.621	18.609	18.586	18.843	19.108	18.868	18.714	18.646	18.614	18.964	18.974	19.880	19.099	18.949	18.852	18.748	18.705	18.677	18.657	19.313	18.814	18.853	18.726	19.002	18.925	18.829	18.805	18.693	18.679	18.667	18.699
13	18.618	18.594	18.577	18.843	19.100	18.850	18.704	18.643	18.615	19.589	18.979	19.813	19.069	18.947	18.833	18.729	18.698	18.662	18.648	19.066	18.808	18.834	18.726	18.997	18.915	18.817	18.782	18.680	18.669	18.661	18.696
14	18.606	18.588	18.577	18.827	19.096	18.834	18.701	18.634	18.602	19.606	18.980	19.739	19.057	18.934	18.817	18.719	18.696	18.657	18.646	19.050	18.797	18.817	18.717	18.992	18.916	18.806	18.774	18.669	18.661	18.656	18.693
15	18.604	18.576	18.575	18.840	19.091	18.813	18.690	18.626	18.605	19.514	18.970	19.692	19.032	18.929	18.799	18.718	18.692	18.648	18.643	19.062	18.790	18.812	18.712	18.982	18.898	18.801	18.757	18.666	18.653	18.646	18.685
16	18.605	18.570	18.590	18.829	19.109	18.797	18.691	18.612	18.609	19.426	18.972	19.612	19.032	18.933	18.797	18.719	18.688	18.649	18.636	19.075	18.784	18.807	18.711	18.982	18.887	18.797	18.748	18.659	18.692	18.642	18.982
17	18.600	18.571	18.635	18.838	19.119	18.786	18.684	18.620	18.622	19.301	18.955	19.528	19.027	18.933	18.776	18.712	18.687	18.641	18.632	18.993	18.778	18.799	18.707	18.979	18.890	18.798	18.742	18.660	18.760	18.632	19.897
18	18.607	18.579	18.687	18.858	19.106	18.780	18.686	18.619	18.631	19.213	18.944	19.473	19.020	18.939	18.797	18.719	18.688	18.646	18.631	18.960	18.781	18.796	18.788	18.991	18.881	18.806	18.746	18.654	18.740	18.629	19.967
19	18.618	18.599	18.746	18.845	19.088	18.775	18.687	18.621	18.657	19.176	18.935	19.416	19.024	18.937	18.801	18.720	18.698	18.648	18.636	18.937	18.786	18.792	18.874	19.023	18.883	18.821	18.738	18.665	18.734	18.637	19.951
20	18.622	18.601	18.734	18.827	19.079	18.772	18.691	18.626	18.702	19.142	18.935	19.392	19.026	18.933	18.798	18.731	18.698	18.650	18.644	19.002	18.793	18.795	18.872	19.045	18.884	18.822	18.738	18.675	18.724	18.643	19.938
21	18.627	18.605	18.738	18.820	19.067	18.771	18.698	18.627	18.706	19.125	18.921	19.376	19.025	18.935	18.806	18.734	18.696	18.652	18.644	19.024	18.796	18.791	18.861	19.038	18.879	18.824	18.739	18.678	18.730	18.654	19.921
22	18.629	18.609	18.742	18.803	19.067	18.772	18.695	18.635	18.702	19.107	18.923	19.383	19.024	18.933	18.806	18.736	18.699	18.660	18.647	18.991	18.799	18.785	18.932	19.039	18.880	18.826	18.739	18.687	18.726	18.664	19.899
23	18.629	18.599	18.743	18.796	19.060	18.770	18.697	18.630	18.700	19.088	18.910	19.375	19.019	18.936	18.804	18.740	18.705	18.658	18.648	18.946	18.814	18.778	18.947	19.025	18.881	18.919	18.729	18.694	18.724	18.662	19.842
最高(m)	18.638	18.625	18.746	19.132	19.136	19.040	18.761	18.691	18.706	19.696	19.109	19.927	19.362	19.012	18.925	18.805	18.736	18.699	18.665	19.313	18.924	19.006	18.947	19.061	18.998	18.919	18.940	18.728	18.852	18.723	19.967
最低(m)	18.600	18.570	18.575	18.732	18.796	18.770	18.684	18.612	18.602	18.657	18.910	18.867	19.019	18.929	18.776	18.712	18.687	18.641	18.631	18.628	18.778	18.778	18.707	18.880	18.879	18.797	18.729	18.659	18.653	18.629	18.655
平均(m)	18.621	18.604	18.625	18.880	19.039	18.885	18.711	18.650	18.634	18.988	18.996	19.456	19.132	18.962	18.856	18.762	18.711	18.672	18.649	18.885	18.829	18.859	18.769	18.988	18.919	18.838	18.809	18.693	18.704	18.671	19.047

平均水位值：18.834　　月最高水位值：19.967　　月最低水位值：18.570

註：方框為採樣時段，水位計取出download資料

附錄 IV.6-62　104 年 5 月 GM9 地下水位逐時記錄表

地面標高：16.71公尺　井頂標高：17.21公尺　　單位：公尺

日期 / 時間	01	02	03	04	05	06	07	08	09	10	11	12	13	14	15	16	17	18	19	20	21	22	23	24	25	26	27	28	29	30	31
0	13.829	13.798	13.763	13.911	14.324	14.726	14.342	14.124	13.928	13.902	14.672	14.373	14.854	14.455	14.273	14.125	14.016	13.935	13.875	13.844	14.181	14.106	14.226	14.158	14.451	14.296	14.148	14.023	13.912	13.928	13.858
1	13.822	13.801	13.757	13.924	14.328	14.713	14.325	14.116	13.915	13.899	14.653	14.356	14.827	14.443	14.261	14.114	14.015	13.930	13.870	13.840	14.196	14.124	14.215	14.172	14.442	14.288	14.144	14.015	13.900	13.924	13.854
2	13.815	13.798	13.761	13.952	14.349	14.686	14.306	14.097	13.909	13.892	14.630	14.361	14.799	14.442	14.248	14.110	14.005	13.928	13.867	13.842	14.188	14.130	14.204	14.187	14.433	14.281	14.141	14.013	13.898	13.912	13.848
3	13.805	13.785	13.755	13.982	14.365	14.671	14.295	14.088	13.906	13.887	14.606	14.352	14.779	14.432	14.243	14.106	14.005	13.931	13.865	13.834	14.192	14.137	14.196	14.208	14.430	14.271	14.145	14.004	13.903	13.910	13.851
4	13.809	13.789	13.747	14.007	14.387	14.651	14.290	14.078	13.906	13.888	14.591	14.367	14.759	14.433	14.240	14.103	13.997	13.934	13.868	13.838	14.192	14.151	14.191	14.231	14.417	14.265	14.139	14.002	13.899	13.908	13.850
5	13.807	13.789	13.757	14.050	14.478	14.635	14.279	14.074	13.902	13.891	14.570	14.468	14.750	14.424	14.243	14.109	14.003	13.930	13.875	13.841	14.194	14.174	14.186	14.251	14.417	14.262	14.146	14.001	13.905	13.911	13.856
6	13.814	13.780	13.756	14.096	14.611	14.620	14.284	14.075	13.902	13.889	14.556	15.012	14.732	14.421	14.243	14.110	14.000	13.926	13.876	13.847	14.200	14.193	14.181	14.283	14.412	14.262	14.148	14.002	13.906	13.910	13.852
7	13.816	13.790	13.758	14.150	14.668	14.605	14.271	14.070	13.897	13.896	14.545	15.421	14.718	14.414	14.246	14.111	14.005	13.933	13.875	13.852	14.208	14.212	14.176	14.312	14.409	14.257	14.149	14.003	13.902	13.908	13.861
8	13.822	13.787	13.765	14.184	14.705	14.586	14.265	14.053	13.892	13.891	14.533	15.612	14.699	14.414	14.237	14.105	14.003	13.932	13.872	13.856	14.201	14.230	14.166	14.345	14.399	14.258	14.146	14.000	13.905	13.901	13.857
9	13.819	13.790	13.758	14.213	14.748	14.569	14.258	14.044	13.889	13.909	14.519	15.606	14.686	14.394	14.232	14.099	13.996	13.920	13.871	13.874	14.199	14.237	14.162	14.375	14.398	14.247	14.143	13.983	13.900	13.887	13.863
10	13.819	13.790	13.754	14.238	14.817	14.546	14.255	14.037	13.888	13.919	14.502	15.544	14.659	14.381	14.218	14.090	13.992	13.915	13.872	13.881	14.193	14.247	14.151	14.399	14.390	14.239	14.135	13.977	13.891	13.878	13.862
11	13.811	13.784	13.750	14.250	14.852	14.531	14.239	14.031	13.883	13.937	14.498	15.459	14.639	14.366	14.205	14.083	13.974	13.901	13.866	13.902	14.185	14.257	14.145	14.422	14.382	14.231	14.121	13.957	13.886	13.860	13.857
12	13.803	13.777	13.753	14.262	14.858	14.509	14.239	14.008	13.876	14.095	14.437	15.364	14.606	14.353	14.185	14.066	13.969	13.894	13.858	13.924	14.174	14.257	14.135	14.436	14.367	14.220	14.103	13.948	13.879	13.855	13.864
13	13.805	13.765	13.742	14.270	14.858	14.486	14.220	13.992	13.866	14.501	14.444	15.279	14.579	14.345	14.168	14.051	13.966	13.886	13.856	13.946	14.163	14.254	14.123	14.443	14.360	14.205	14.090	13.933	13.875	13.858	13.861
14	13.794	13.752	13.744	14.265	14.853	14.462	14.203	13.978	13.862	14.686	14.449	15.207	14.557	14.326	14.158	14.045	13.952	13.879	13.848	13.975	14.147	14.257	14.108	14.454	14.347	14.193	14.085	13.924	13.865	13.847	13.859
15	13.792	13.749	13.742	14.279	14.836	14.443	14.185	13.975	13.854	14.719	14.473	15.159	14.533	14.319	14.144	14.035	13.949	13.873	13.848	13.994	14.144	14.254	14.101	14.462	14.342	14.185	14.073	13.917	13.867	13.847	13.866
16	13.792	13.751	13.743	14.282	14.823	14.416	14.183	13.959	13.865	14.727	14.461	15.115	14.525	14.308	14.140	14.037	13.944	13.869	13.846	14.018	14.138	14.254	14.095	14.466	14.335	14.175	14.066	13.912	13.862	13.835	14.306
17	13.792	13.756	13.749	14.287	14.807	14.416	14.171	13.957	13.865	14.730	14.444	15.065	14.515	14.305	14.132	14.032	13.938	13.870	13.844	14.042	14.138	14.255	14.089	14.465	14.332	14.172	14.062	13.910	13.872	13.832	14.948
18	13.794	13.756	13.772	14.287	14.809	14.399	14.166	13.953	13.877	14.731	14.435	15.026	14.507	14.301	14.128	14.031	13.947	13.873	13.848	14.071	14.135	14.255	14.081	14.472	14.325	14.169	14.052	13.912	13.878	13.833	15.120
19	13.793	13.762	13.802	14.298	14.799	14.389	14.159	13.952	13.884	14.732	14.427	14.994	14.508	14.293	14.130	14.035	13.948	13.881	13.851	14.095	14.137	14.254	14.095	14.471	14.319	14.166	14.053	13.914	13.892	13.850	15.148
20	13.799	13.760	13.830	14.309	14.784	14.381	14.161	13.956	13.888	14.724	14.422	14.960	14.499	14.292	14.135	14.033	13.948	13.879	13.852	14.122	14.126	14.254	14.104	14.475	14.320	14.163	14.053	13.916	13.900	13.858	15.127
21	13.808	13.764	13.862	14.311	14.769	14.375	14.162	13.947	13.904	14.716	14.414	14.936	14.490	14.290	14.138	14.040	13.949	13.881	13.857	14.142	14.124	14.249	14.107	14.472	14.314	14.158	14.048	13.921	13.910	13.863	15.094
22	13.807	13.769	13.888	14.320	14.766	14.369	14.146	13.941	13.901	14.705	14.400	14.918	14.482	14.288	14.135	14.034	13.948	13.882	13.854	14.163	14.117	14.245	14.131	14.469	14.313	14.157	14.044	13.922	13.927	13.869	15.061
23	13.805	13.752	13.905	14.320	14.753	14.351	14.142	13.936	13.898	14.683	14.384	14.880	14.469	14.283	14.127	14.029	13.943	13.873	13.849	14.174	14.106	14.238	14.140	14.459	14.306	14.155	14.032	13.919	13.925	13.862	15.016
最高(m)	13.829	13.801	13.905	14.320	14.858	14.726	14.342	14.124	13.928	14.732	14.672	15.612	14.854	14.455	14.273	14.125	14.016	13.935	13.876	14.174	14.208	14.257	14.226	14.475	14.451	14.296	14.149	14.023	13.927	13.928	15.148
最低(m)	13.792	13.749	13.742	13.911	14.324	14.351	14.142	13.936	13.854	13.887	14.384	14.352	14.469	14.283	14.127	14.029	13.938	13.869	13.844	13.834	14.106	14.106	14.081	14.158	14.306	14.155	14.032	13.910	13.862	13.832	13.848
平均(m)	13.807	13.775	13.776	14.185	14.681	14.522	14.231	14.018	13.890	14.273	14.503	14.993	14.632	14.363	14.192	14.072	13.976	13.902	13.861	13.955	14.166	14.218	14.146	14.370	14.373	14.220	14.103	13.960	13.894	13.877	14.231

平均水位值：　14.167　　月最高水位值：　15.612　　月最低水位值：　13.742

附錄 IV.6-63　104 年 5 月 GM11 地下水位逐時記錄表

地面標高：42.30公尺　井頂標高：42.89公尺　　單位：公尺

日期 / 時間	01	02	03	04	05	06	07	08	09	10	11	12	13	14	15	16	17	18	19	20	21	22	23	24	25	26	27	28	29	30	31
0	29.081	28.971	28.867	28.803	28.762	28.699	28.656	28.648	28.685	28.679	28.725	29.257	30.204	30.431	30.164	29.954	29.792	29.635	29.522	29.336	29.059	28.947	28.842	28.777	28.763	28.862	28.962	29.453	29.578	29.538	29.487
1	29.076	28.967	28.870	28.805	28.755	28.695	28.657	28.645	28.682	28.676	28.736	29.338	30.228	30.417	30.152	29.944	29.780	29.624	29.509	29.325	29.046	28.942	28.839	28.777	28.761	28.863	28.966	29.465	29.574	29.530	29.479
2	29.068	28.959	28.866	28.802	28.753	28.694	28.650	28.647	28.680	28.673	28.745	29.433	30.267	30.406	30.147	29.940	29.772	29.614	29.501	29.317	29.044	28.938	28.839	28.773	28.766	28.871	28.970	29.479	29.569	29.524	29.472
3	29.065	28.955	28.862	28.801	28.754	28.692	28.657	28.649	28.686	28.676	28.758	29.499	30.306	30.392	30.130	29.924	29.767	29.610	29.496	29.303	29.039	28.933	28.831	28.771	28.774	28.875	28.982	29.488	29.567	29.520	29.472
4	29.063	28.949	28.858	28.801	28.752	28.690	28.658	28.646	28.684	28.677	28.773	29.556	30.343	30.382	30.130	29.925	29.757	29.612	29.495	29.294	29.032	28.926	28.831	28.772	28.772	28.881	28.992	29.494	29.573	29.516	29.475
5	29.058	28.946	28.854	28.799	28.747	28.689	28.654	28.647	28.679	28.673	28.785	29.602	30.392	30.375	30.121	29.923	29.751	29.603	29.491	29.281	29.029	28.927	28.831	28.771	28.778	28.883	29.007	29.499	29.574	29.519	29.477
6	29.057	28.946	28.851	28.800	28.751	28.688	28.654	28.645	28.681	28.677	28.802	29.655	30.416	30.367	30.123	29.917	29.753	29.599	29.489	29.274	29.030	28.923	28.828	28.765	28.787	28.888	29.025	29.518	29.576	29.519	29.470
7	29.049	28.942	28.850	28.794	28.746	28.684	28.654	28.641	28.680	28.675	28.819	29.695	30.446	30.365	30.121	29.915	29.737	29.596	29.487	29.263	29.027	28.919	28.829	28.767	28.786	28.893	29.044	29.532	29.574	29.516	29.470
8	29.048	28.936	28.848	28.795	28.741	28.683	28.655	28.640	28.681	28.679	28.829	29.731	30.464	30.353	30.112	29.909	29.741	29.592	29.484	29.246	29.019	28.914	28.821	28.767	28.793	28.902	29.064	29.536	29.573	29.512	29.464
9	29.040	28.935	28.846	28.795	28.740	28.680	28.656	28.642	28.684	28.680	28.848	29.754	30.477	30.342	30.104	29.899	29.732	29.586	29.475	29.234	29.016	28.905	28.818	28.764	28.798	28.906	29.084	29.537	29.567	29.512	29.467
10	29.030	28.931	28.840	28.793	28.739	28.675	28.654	28.641	28.677	28.679	28.858	29.777	30.499	30.327	30.091	29.898	29.722	29.578	29.472	29.214	29.012	28.904	28.816	28.764	28.800	28.911	29.101	29.539	29.568	29.504	29.461
11	29.028	28.925	28.835	28.786	28.737	28.677	28.654	28.609	28.672	28.676	28.870	29.798	30.499	30.315	30.074	29.880	29.708	29.569	29.463	29.201	29.003	28.896	28.813	28.760	28.804	28.912	29.127	29.545	29.568	29.500	29.455
12	29.024	28.916	28.830	28.785	28.732	28.674	28.651	28.626	28.676	28.675	28.888	29.813	30.501	30.306	30.062	29.865	29.704	29.563	29.452	29.188	28.995	28.892	28.811	28.753	28.804	28.914	29.155	29.538	29.562	29.494	29.442
13	29.020	28.912	28.828	28.785	28.732	28.667	28.652	28.651	28.680	28.679	28.896	29.831	30.505	30.293	30.047	29.861	29.694	29.553	29.443	29.189	28.992	28.886	28.804	28.754	28.811	28.915	29.186	29.539	29.561	29.491	29.434
14	29.013	28.910	28.824	28.782	28.730	28.667	28.650	28.679	28.673	28.676	28.908	29.847	30.505	30.276	30.037	29.853	29.684	29.543	29.440	29.172	28.989	28.881	28.800	28.751	28.810	28.923	29.210	29.539	29.552	29.487	29.433
15	29.012	28.905	28.823	28.777	28.725	28.668	28.649	28.686	28.678	28.674	28.924	29.868	30.499	30.275	30.022	29.839	29.671	29.547	29.427	29.157	28.982	28.877	28.800	28.758	28.819	28.928	29.234	29.543	29.562	29.484	29.427
16	29.002	28.903	28.824	28.777	28.722	28.664	28.650	28.690	28.677	28.675	28.938	29.887	30.499	30.261	30.013	29.835	29.667	29.537	29.426	29.139	28.982	28.874	28.799	28.755	28.825	28.930	29.261	29.544	29.544	29.482	29.421
17	28.997	28.902	28.820	28.777	28.718	28.666	28.651	28.687	28.681	28.677	28.948	29.914	30.497	30.249	30.006	29.830	29.665	29.529	29.416	29.135	28.979	28.872	28.797	28.760	28.831	28.940	29.284	29.557	29.540	29.473	29.421
18	28.995	28.897	28.823	28.777	28.718	28.664	28.654	28.689	28.682	28.686	28.969	29.940	30.500	30.239	29.999	29.827	29.666	29.533	29.406	29.123	28.976	28.870	28.794	28.758	28.839	28.940	29.313	29.560	29.540	29.479	29.413
19	28.995	28.890	28.816	28.770	28.716	28.664	28.650	28.684	28.683	28.685	28.989	29.974	30.495	30.222	29.992	29.822	29.664	29.529	29.402	29.111	28.973	28.869	28.790	28.759	28.843	28.945	29.337	29.566	29.537	29.482	29.403
20	28.992	28.888	28.819	28.770	28.715	28.666	28.656	28.686	28.679	28.692	29.028	30.021	30.485	30.218	29.994	29.825	29.663	29.528	29.392	29.100	28.970	28.866	28.795	28.762	28.844	28.952	29.358	29.569	29.548	29.490	29.393
21	28.986	28.884	28.813	28.769	28.709	28.663	28.657	28.688	28.682	28.700	29.101	30.060	30.477	30.216	29.987	29.816	29.657	29.536	29.380	29.090	28.964	28.862	28.790	28.765	28.849	28.954	29.375	29.573	29.548	29.495	29.386
22	28.977	28.882	28.810	28.767	28.709	28.661	28.647	28.688	28.680	28.701	29.160	30.112	30.462	30.202	29.981	29.812	29.650	29.536	29.365	29.078	28.958	28.859	28.789	28.768	28.859	28.958	29.407	29.583	29.551	29.501	29.378
23	28.978	28.875	28.806	28.763	28.704	28.657	28.647	28.687	28.679	28.713	29.204	30.156	30.448	30.187	29.968	29.798	29.645	29.525	29.354	29.069	28.949	28.849	28.779	28.765	28.859	28.960	29.434	29.580	29.540	29.491	29.359
最高(m)	29.081	28.971	28.870	28.805	28.762	28.699	28.658	28.690	28.686	28.713	29.204	30.156	30.505	30.431	30.164	29.954	29.792	29.635	29.522	29.336	29.059	28.947	28.842	28.777	28.859	28.960	29.434	29.583	29.578	29.538	29.487
最低(m)	28.977	28.875	28.806	28.763	28.704	28.657	28.647	28.609	28.672	28.673	28.725	29.257	30.204	30.187	29.968	29.798	29.645	29.525	29.354	29.069	28.949	28.849	28.779	28.751	28.761	28.862	28.962	29.453	29.537	29.473	29.359
平均(m)	29.027	28.922	28.837	28.786	28.734	28.676	28.653	28.660	28.680	28.681	28.895	29.772	30.434	30.309	30.066	29.875	29.710	29.570	29.449	29.202	29.003	28.897	28.812	28.764	28.807	28.913	29.161	29.532	29.560	29.502	29.440

平均水位值：　29.204　　月最高水位值：　30.505　　月最低水位值：　28.609

註：方框為採樣時段，水位計取出download資料

附錄 IV.6-64　104 年 5 月 GM12 地下水位逐時記錄表

單位：公尺

日期 / 時間	01	02	03	04	05	06	07	08	09	10	11	12	13	14	15	16	17	18	19	20	21	22	23	24	25	26	27	28	29	30	31
0	32.936	32.805	32.681	32.603	32.568	32.551	32.556	32.747	32.781	32.788	33.413	34.864	36.618	35.891	34.937	34.289	33.853	33.482	33.238	33.068	32.990	32.920	32.855	32.916	33.235	33.906	33.951	33.744	33.536	33.343	33.171
1	32.930	32.798	32.678	32.609	32.565	32.550	32.560	32.746	32.780	32.789	33.510	34.863	36.626	35.846	34.901	34.266	33.832	33.470	33.230	33.057	32.986	32.917	32.851	32.915	33.262	33.916	33.943	33.731	33.528	33.335	33.165
2	32.922	32.792	32.674	32.607	32.562	32.540	32.565	32.752	32.776	32.780	33.597	34.862	36.626	35.800	34.858	34.242	33.811	33.458	33.211	33.044	32.983	32.909	32.851	32.918	33.295	33.924	33.933	33.716	33.509	33.324	33.163
3	32.916	32.784	32.666	32.605	32.556	32.539	32.566	32.753	32.778	32.780	33.689	34.860	36.610	35.754	34.823	34.212	33.791	33.453	33.208	33.037	32.981	32.903	32.844	32.918	33.330	33.933	33.924	33.709	33.500	33.320	33.149
4	32.906	32.773	32.656	32.597	32.556	32.539	32.570	32.752	32.778	32.781	33.777	34.867	36.602	35.706	34.791	34.189	33.768	33.441	33.199	33.034	32.977	32.896	32.848	32.926	33.367	33.947	33.915	33.705	33.496	33.307	33.139
5	32.904	32.769	32.654	32.602	32.547	32.534	32.583	32.765	32.773	32.777	33.867	34.879	36.594	35.670	34.759	34.165	33.759	33.428	33.190	33.028	32.978	32.894	32.847	32.932	33.405	33.950	33.909	33.689	33.487	33.298	33.136
6	32.900	32.764	32.654	32.602	32.547	32.533	32.583	32.761	32.776	32.777	33.968	34.879	36.570	35.625	34.727	34.148	33.737	33.416	33.181	33.024	32.976	32.888	32.850	32.942	33.434	33.957	33.906	33.683	33.478	33.294	33.129
7	32.899	32.763	32.644	32.602	32.545	32.530	32.590	32.770	32.782	32.783	34.074	34.888	36.554	35.589	34.710	34.132	33.724	33.414	33.179	33.017	32.974	32.889	32.857	32.957	33.484	33.960	33.903	33.675	33.469	33.293	33.122
8	32.900	32.756	32.642	32.603	32.543	32.529	32.600	32.779	32.781	32.782	34.179	34.888	36.529	35.552	34.683	34.117	33.707	33.405	33.172	33.018	32.973	32.884	32.856	32.964	33.515	33.968	33.898	33.669	33.460	33.285	33.115
9	32.893	32.755	32.636	32.599	32.541	32.522	32.606	32.772	32.782	32.786	34.291	34.906	36.508	35.510	34.658	34.105	33.690	33.390	33.165	33.014	32.974	32.881	32.858	32.976	33.555	33.970	33.888	33.660	33.449	33.274	33.110
10	32.887	32.752	32.630	32.603	32.542	32.526	32.611	32.769	32.786	32.784	34.380	34.955	36.480	35.472	34.639	34.088	33.683	33.375	33.158	33.013	32.973	32.880	32.860	32.985	33.587	33.977	33.884	33.643	33.448	33.265	33.106
11	32.882	32.746	32.621	32.598	32.536	32.523	32.543	32.779	32.781	32.782	34.459	35.039	36.445	35.434	34.614	34.075	33.665	33.364	33.150	33.016	32.970	32.876	32.864	32.994	33.623	33.983	33.873	33.642	33.443	33.261	33.104
12	32.876	32.739	32.620	32.599	32.541	32.524	32.559	32.772	32.780	32.789	34.528	35.138	36.403	35.389	34.585	34.055	33.649	33.353	33.142	33.004	32.966	32.872	32.869	33.009	33.656	33.985	33.865	33.627	33.439	33.247	33.102
13	32.867	32.731	32.619	32.595	32.543	32.515	32.623	32.774	32.781	32.788	34.580	35.260	36.364	35.352	34.555	34.038	33.633	33.348	33.135	33.003	32.954	32.868	32.870	33.016	33.685	33.985	33.855	33.621	33.424	33.240	33.086
14	32.860	32.722	32.612	32.592	32.543	32.518	32.647	32.764	32.782	32.790	34.630	35.386	36.323	35.309	34.529	34.025	33.615	33.334	33.126	33.000	32.949	32.867	32.869	33.026	33.715	33.980	33.849	33.611	33.420	33.231	33.085
15	32.850	32.718	32.605	32.589	32.541	32.514	32.666	32.762	32.776	32.800	34.673	35.527	36.273	35.274	34.505	34.009	33.604	33.332	33.117	33.000	32.946	32.863	32.870	33.043	33.743	33.979	33.829	33.600	33.413	33.224	33.075
16	32.843	32.713	32.598	32.584	32.546	32.512	32.678	32.765	32.778	32.820	34.714	35.689	36.227	35.232	34.474	33.990	33.586	33.320	33.108	32.997	32.942	32.861	32.873	33.050	33.769	33.973	33.823	33.590	33.401	33.211	33.071
17	32.838	32.712	32.600	32.584	32.547	32.511	32.688	32.768	32.784	32.851	34.741	35.900	36.183	35.193	34.443	33.976	33.567	33.305	33.099	32.998	32.945	32.860	32.878	33.070	33.789	33.973	33.808	33.579	33.387	33.198	33.069
18	32.833	32.710	32.598	32.580	32.547	32.521	32.698	32.773	32.788	32.894	34.771	36.094	36.141	35.155	34.422	33.963	33.556	33.289	33.098	32.995	32.942	32.857	32.883	33.086	33.814	33.971	33.800	33.571	33.383	33.194	33.063
19	32.831	32.705	32.604	32.578	32.548	32.522	32.708	32.771	32.795	32.959	34.796	36.267	36.095	35.111	34.402	33.948	33.544	33.285	33.091	32.991	32.939	32.854	32.889	33.106	33.827	33.967	33.793	33.559	33.369	33.187	33.064
20	32.823	32.702	32.601	32.574	32.548	32.531	32.719	32.776	32.790	33.016	34.817	36.402	36.059	35.080	34.381	33.930	33.530	33.274	33.089	32.990	32.939	32.854	32.898	33.133	33.845	33.965	33.783	33.554	33.365	33.184	33.058
21	32.822	32.698	32.603	32.574	32.551	32.536	32.731	32.779	32.795	33.094	34.827	36.501	36.019	35.047	34.362	33.909	33.518	33.268	33.080	32.997	32.937	32.855	32.900	33.160	33.866	33.965	33.778	33.551	33.360	33.183	33.055
22	32.816	32.695	32.608	32.572	32.552	32.547	32.733	32.785	32.792	33.197	34.842	36.566	35.972	35.011	34.337	33.888	33.511	33.262	33.082	32.993	32.935	32.856	32.910	33.190	33.880	33.966	33.770	33.545	33.361	33.187	33.057
23	32.813	32.683	32.605	32.571	32.557	32.550	32.740	32.780	32.791	33.303	34.859	36.608	35.938	34.976	34.319	33.874	33.497	33.254	33.075	32.990	32.924	32.858	32.915	33.209	33.892	33.962	33.753	33.539	33.349	33.181	33.052
最高(m)	32.936	32.805	32.684	32.609	32.568	32.551	32.740	32.785	32.795	33.303	34.859	36.608	36.626	35.891	34.937	34.289	33.853	33.482	33.238	33.068	32.990	32.920	32.915	33.209	33.892	33.986	33.951	33.744	33.536	33.343	33.171
最低(m)	32.813	32.683	32.598	32.571	32.536	32.511	32.543	32.746	32.773	32.777	33.413	34.860	35.938	34.976	34.319	33.874	33.497	33.254	33.075	32.990	32.924	32.854	32.844	32.915	33.235	33.906	33.753	33.539	33.349	33.181	33.052
平均(m)	32.873	32.741	32.630	32.593	32.549	32.530	32.630	32.767	32.783	32.862	34.335	35.420	36.365	35.416	34.601	34.068	33.660	33.363	33.147	33.014	32.961	32.878	32.869	33.019	33.607	33.961	33.860	33.634	33.436	33.253	33.102

平均水位值：　33.449　　月最高水位值：　36.626　　月最低水位值：　32.511

附錄 IV.6-65　104 年 5 月 GM13 地下水位逐時記錄表

地面標高：55.25公尺　井頂標高：55.77公尺

單位：公尺

日期 / 時間	01	02	03	04	05	06	07	08	09	10	11	12	13	14	15	16	17	18	19	20	21	22	23	24	25	26	27	28	29	30	31
0	43.569	43.474	43.371	43.334	43.313	43.259	43.278	43.401	43.443	43.683	43.928	45.277	47.456	46.867	46.317	45.671	45.266	45.008	44.889	44.747	44.655	44.575	44.499	44.470	44.520	45.407	45.973	45.740	45.378	45.112	45.140
1	43.552	43.464	43.365	43.331	43.308	43.258	43.275	43.405	43.448	43.695	43.940	45.303	47.509	46.837	46.286	45.641	45.260	45.017	44.877	44.733	44.656	44.575	44.492	44.468	44.521	45.446	45.957	45.718	45.364	45.101	45.140
2	43.551	43.458	43.361	43.330	43.298	43.246	43.274	43.403	43.454	43.706	43.942	45.350	47.659	46.827	46.240	45.627	45.247	45.019	44.863	44.723	44.653	44.564	44.480	44.460	44.535	45.492	45.960	45.701	45.336	45.097	45.127
3	43.548	43.450	43.357	43.329	43.298	43.252	43.275	43.406	43.466	43.723	43.958	45.392	47.703	46.801	46.219	45.610	45.233	45.012	44.857	44.717	44.637	44.563	44.483	44.450	44.541	45.547	45.953	45.682	45.336	45.088	45.129
4	43.556	43.445	43.354	43.333	43.293	43.254	43.281	43.406	43.466	43.745	43.969	45.424	47.638	46.794	46.185	45.592	45.219	45.021	44.852	44.705	44.641	44.557	44.481	44.460	44.555	45.597	45.946	45.682	45.326	45.080	45.123
5	43.544	43.445	43.349	43.333	43.291	43.254	43.287	43.404	43.477	43.759	43.973	45.454	47.586	46.777	46.161	45.574	45.208	45.011	44.853	44.699	44.637	44.555	44.486	44.463	44.568	45.633	45.945	45.663	45.313	45.068	45.117
6	43.546	43.446	43.350	43.335	43.288	43.258	43.289	43.418	43.474	43.765	43.987	45.471	47.539	46.753	46.142	45.562	45.200	45.003	44.851	44.699	44.638	44.546	44.490	44.464	44.589	45.675	45.933	45.662	45.301	45.075	45.111
7	43.546	43.443	43.352	43.332	43.297	43.261	43.293	43.421	43.489	43.780	44.003	45.495	47.486	46.744	46.113	45.532	45.190	44.999	44.849	44.690	44.639	44.550	44.491	44.457	44.617	45.713	45.935	45.648	45.289	45.079	45.112
8	43.545	43.443	43.351	43.336	43.296	43.262	43.298	43.420	43.494	43.785	44.027	45.599	47.435	46.725	46.079	45.520	45.183	44.995	44.843	44.698	44.630	44.548	44.490	44.472	44.643	45.750	45.915	45.637	45.266	45.112	45.107
9	43.545	43.442	43.349	43.323	43.294	43.259	43.299	43.424	43.509	43.795	44.060	45.699	47.387	46.709	46.060	45.497	45.172	44.979	44.842	44.695	44.647	44.545	44.486	44.469	44.672	45.779	45.917	45.620	45.262	45.142	45.096
10	43.540	43.437	43.347	43.337	43.293	43.261	43.306	43.425	43.516	43.807	44.083	45.915	47.343	46.697	46.024	45.480	45.164	44.982	44.835	44.695	44.634	44.540	44.487	44.474	44.708	45.815	45.901	45.601	45.238	45.162	45.092
11	43.530	43.430	43.341	43.329	43.285	43.265	43.306	43.422	43.527	43.817	44.174	46.038	47.300	46.678	46.000	45.460	45.144	44.969	44.830	44.693	44.641	44.531	44.490	44.474	44.745	45.839	45.895	45.576	45.238	45.171	45.102
12	43.526	43.420	43.324	43.323	43.282	43.262	43.277	43.423	43.532	43.823	44.252	46.096	47.253	46.651	45.965	45.441	45.127	44.969	44.820	44.685	44.625	44.526	44.492	44.473	44.781	45.860	45.886	45.568	45.221	45.172	45.093
13	43.514	43.407	43.329	43.322	43.279	43.260	43.293	43.417	43.541	43.839	44.359	46.197	47.225	46.631	45.936	45.413	45.119	44.963	44.812	44.670	44.621	44.519	44.482	44.471	44.828	45.874	45.871	45.547	45.214	45.162	45.085
14	43.502	43.403	43.326	43.316	43.275	43.252	43.305	43.418	43.552	43.836	44.460	46.394	47.171	46.612	45.897	45.403	45.101	44.956	44.804	44.666	44.605	44.515	44.478	44.468	44.879	45.894	45.849	45.526	45.203	45.175	45.080
15	43.499	43.395	43.326	43.319	43.270	43.255	43.332	43.404	43.562	43.843	44.568	46.473	47.140	46.582	45.874	45.388	45.095	44.948	44.798	44.664	44.610	44.509	44.475	44.470	44.924	45.910	45.842	45.509	45.190	45.170	45.071
16	43.499	43.395	43.321	43.313	43.270	43.251	43.344	43.414	43.571	43.845	44.652	46.515	47.105	46.569	45.845	45.378	45.078	44.938	44.791	44.659	44.601	44.501	44.470	44.480	44.974	45.924	45.825	45.497	45.182	45.164	45.070
17	43.494	43.397	43.318	43.312	43.269	43.256	43.354	43.420	43.598	43.856	44.753	46.654	47.074	46.532	45.823	45.363	45.073	44.924	44.785	44.655	44.602	44.500	44.473	44.482	45.026	45.939	45.821	45.486	45.168	45.149	45.071
18	43.489	43.395	43.326	43.316	43.266	43.261	43.366	43.426	43.612	43.861	44.846	46.699	47.037	46.516	45.788	45.351	45.069	44.928	44.779	44.657	44.603	44.501	44.471	44.486	45.077	45.954	45.817	45.471	45.164	45.155	45.069
19	43.493	43.392	43.329	43.313	43.274	43.262	43.368	43.420	43.632	43.877	44.943	46.830	47.007	46.486	45.779	45.330	45.064	44.917	44.774	44.651	44.601	44.503	44.475	44.491	45.125	45.967	45.803	45.457	45.159	45.157	45.060
20	43.493	43.391	43.329	43.316	43.269	43.276	43.371	43.431	43.645	43.881	45.019	46.874	46.977	46.457	45.758	45.330	45.048	44.918	44.770	44.661	44.595	44.504	44.470	44.508	45.177	45.973	45.796	45.446	45.146	45.160	45.061
21	43.490	43.388	43.337	43.308	43.274	43.280	43.394	43.439	43.655	43.898	45.100	47.057	46.954	46.420	45.736	45.315	45.047	44.906	44.767	44.669	44.604	44.498	44.480	44.511	45.239	45.969	45.785	45.421	45.144	45.165	45.061
22	43.484	43.382	43.340	43.314	43.276	43.280	43.401	43.444	43.664	43.908	45.177	47.137	46.925	46.396	45.708	45.304	45.038	44.902	44.764	44.671	44.601	44.509	44.481	44.519	45.302	45.976	45.770	45.416	45.140	45.166	45.052
23	43.479	43.378	43.338	43.318	43.265	43.281	43.405	43.435	43.675	43.918	45.230	47.293	46.887	46.360	45.695	45.277	45.027	44.902	44.760	44.667	44.586	44.501	44.479	44.519	45.355	45.981	45.752	45.403	45.134	45.158	45.058
最高(m)	43.569	43.474	43.371	43.337	43.313	43.281	43.405	43.444	43.675	43.918	45.230	47.293	47.703	46.867	46.317	45.671	45.266	45.021	44.889	44.747	44.656	44.575	44.499	44.519	45.355	45.981	45.973	45.740	45.378	45.175	45.140
最低(m)	43.479	43.378	43.318	43.308	43.265	43.246	43.274	43.401	43.443	43.683	43.928	45.277	46.887	46.360	45.695	45.277	45.027	44.902	44.760	44.651	44.586	44.498	44.470	44.450	44.520	45.407	45.752	45.403	45.134	45.068	45.052
平均(m)	43.522	43.422	43.341	43.324	43.284	43.261	43.320	43.419	43.542	43.810	44.392	46.110	47.283	46.643	45.985	45.461	45.141	44.966	44.819	44.686	44.623	44.531	44.480	44.477	44.828	45.788	45.877	45.570	45.238	45.135	45.093

平均水位值：　44.689　　月最高水位值：　47.703　　月最低水位值：　43.246

註：方框為採樣時段，水位計取出download資料

附錄 IV.6-66　104 年 5 月 GM7 地下水位逐時記錄表

地面標高：19.49公尺　井頂標高：19.96公尺　　單位：公尺

日期 / 時間	01	02	03	04	05	06	07	08	09	10	11	12	13	14	15	16	17	18	19	20	21	22	23	24	25	26	27	28	29	30	31
0	10.835	10.806	10.792	10.845	10.938	10.974	10.944	10.902	10.890	10.943	11.006	10.983	11.085	11.057	11.025	10.971	10.944	10.910	10.878	10.863	10.982	10.952	10.924	10.927	10.984	11.010	10.982	10.940	10.925	10.940	10.939
1	10.823	10.806	10.788	10.849	10.940	10.965	10.935	10.900	10.882	10.945	11.007	10.976	11.081	11.055	11.024	10.972	10.938	10.909	10.871	10.855	10.983	10.946	10.921	10.932	10.984	11.005	10.981	10.940	10.928	10.938	10.934
2	10.827	10.803	10.788	10.865	10.935	10.955	10.922	10.898	10.866	10.932	11.002	10.976	11.073	11.052	11.015	10.968	10.940	10.903	10.873	10.855	10.986	10.948	10.914	10.926	10.980	11.003	10.980	10.931	10.924	10.939	10.931
3	10.821	10.801	10.787	10.868	10.939	10.949	10.919	10.893	10.875	10.935	10.993	10.976	11.076	11.053	11.016	10.968	10.937	10.904	10.869	10.852	10.981	10.943	10.911	10.921	10.978	10.997	10.976	10.937	10.924	10.932	10.933
4	10.830	10.798	10.791	10.887	10.942	10.953	10.919	13.892	10.880	10.931	10.993	10.980	11.071	11.044	11.007	10.969	10.938	10.911	10.874	10.851	10.984	10.940	10.909	10.927	10.979	10.995	10.974	10.926	10.930	10.931	10.935
5	10.817	10.800	10.787	10.890	10.939	10.953	10.923	10.890	10.878	10.930	10.993	10.992	11.068	11.050	10.996	10.969	10.938	10.912	10.878	10.853	10.987	10.940	10.912	10.929	10.976	10.995	10.966	10.929	10.931	10.932	10.936
6	10.821	10.800	10.786	10.903	10.947	10.954	10.923	10.885	10.872	10.935	10.993	11.007	11.070	11.047	11.005	10.972	10.943	10.916	10.883	10.857	10.988	10.942	10.912	10.933	10.976	10.997	10.973	10.927	10.928	10.930	10.939
7	10.821	10.803	10.793	10.914	10.955	10.964	10.923	10.880	10.883	10.935	10.986	11.036	11.070	11.051	11.008	10.968	10.939	10.913	10.881	10.866	10.993	10.948	10.915	10.937	10.985	10.998	10.976	10.927	10.932	10.931	10.933
8	10.820	10.798	10.787	10.913	10.967	10.952	10.922	10.878	10.881	10.940	11.002	11.050	11.070	11.046	11.010	10.968	10.937	10.908	10.880	10.866	10.994	10.951	10.919	10.940	10.990	11.001	10.977	10.927	10.928	10.931	10.932
9	10.817	10.796	10.782	10.909	10.963	10.943	10.930	10.877	10.885	10.947	11.004	11.060	11.067	11.047	11.000	10.959	10.929	10.894	10.875	10.871	11.000	10.954	10.919	10.948	10.995	11.002	10.974	10.922	10.924	10.920	10.927
10	10.814	10.788	10.773	10.920	10.957	10.940	10.932	10.881	10.883	10.953	11.007	11.067	11.062	11.041	10.993	10.950	10.922	10.887	10.867	10.880	10.996	10.946	10.919	10.949	10.999	11.001	10.971	10.920	10.917	10.918	10.930
11	10.811	10.781	10.766	10.912	10.961	10.944	10.918	10.877	10.877	10.960	11.007	11.074	11.063	11.033	10.990	10.946	10.909	10.880	10.861	10.893	10.993	10.946	10.919	10.950	10.998	11.004	10.965	10.915	10.913	10.909	10.932
12	10.803	10.773	10.768	10.916	10.960	10.930	10.917	10.874	10.877	10.961	11.009	11.075	11.058	11.035	10.984	10.936	10.901	10.866	10.853	10.903	10.979	10.939	10.917	10.951	10.996	10.995	10.960	10.907	10.910	10.902	10.938
13	10.800	10.769	10.757	10.914	10.956	10.926	10.905	10.863	10.871	10.978	11.002	11.075	11.053	11.032	10.977	10.938	10.902	10.862	10.854	10.895	10.975	10.934	10.914	10.947	10.996	10.992	10.958	10.904	10.913	10.901	10.935
14	10.800	10.774	10.762	10.919	10.959	10.926	10.863	10.862	10.874	10.980	11.001	11.075	11.054	11.033	10.975	10.932	10.889	10.865	10.851	10.906	10.961	10.924	10.906	10.947	10.991	10.987	10.953	10.904	10.914	10.907	10.937
15	10.799	10.770	10.770	10.924	10.953	10.921	10.888	10.860	10.871	10.975	10.988	11.078	11.053	11.029	10.975	10.933	10.905	10.865	10.847	10.912	10.958	10.915	10.898	10.945	10.986	10.979	10.948	10.905	10.912	10.903	10.938
16	10.810	10.772	10.776	10.922	10.964	10.921	10.895	10.857	10.874	10.977	10.980	11.077	11.048	11.032	10.971	10.938	10.905	10.864	10.850	10.921	10.957	10.918	10.898	10.949	10.992	10.976	10.947	10.902	10.918	10.924	10.943
17	10.805	10.780	10.787	10.930	10.961	10.927	10.896	10.863	10.883	10.982	10.980	11.070	11.049	11.026	10.975	10.942	10.907	10.868	10.852	10.930	10.955	10.919	10.895	10.950	10.991	10.973	10.943	10.905	10.922	10.920	10.970
18	10.810	10.784	10.804	10.943	10.976	10.932	10.894	10.869	10.901	10.978	10.975	11.075	11.050	11.026	10.970	10.932	10.912	10.872	10.846	10.939	10.952	10.908	10.901	10.960	10.994	10.977	10.942	10.907	10.922	10.920	10.976
19	10.808	10.797	10.823	10.937	10.971	10.939	10.897	10.863	10.914	10.989	10.974	11.075	11.054	11.028	10.970	10.940	10.918	10.878	10.859	10.952	10.958	10.923	10.910	10.963	10.997	10.976	10.941	10.908	10.921	10.920	10.987
20	10.811	10.799	10.834	10.944	10.975	10.942	10.900	10.879	10.928	10.997	10.978	11.077	11.051	11.030	10.972	10.946	10.918	10.881	10.861	10.963	10.959	10.923	10.920	10.971	11.001	10.978	10.942	10.914	10.928	10.929	10.989
21	10.816	10.798	10.838	10.937	10.975	10.941	10.902	10.883	10.935	11.000	10.979	11.084	11.051	11.027	10.976	10.948	10.919	10.881	10.865	10.971	10.960	10.928	10.925	10.977	11.000	10.981	10.944	10.918	10.929	10.932	10.986
22	10.810	10.799	10.852	10.940	10.985	10.952	10.900	10.886	10.943	11.004	10.983	11.088	11.058	11.025	10.964	10.942	10.917	10.880	10.867	10.978	10.962	10.930	10.931	10.977	11.004	10.983	10.943	10.921	10.928	10.938	10.999
23	10.806	10.788	10.846	10.940	10.972	10.942	10.901	10.891	10.943	11.004	10.980	11.087	11.058	11.025	10.979	10.945	10.918	10.883	10.864	10.983	10.960	10.928	10.931	10.985	11.014	10.985	10.944	10.926	10.942	10.941	11.004
最高(m)	10.835	10.806	10.852	10.944	10.985	10.974	10.944	13.892	10.943	11.004	11.009	11.088	11.085	11.057	11.025	10.972	10.944	10.916	10.883	10.983	11.000	10.954	10.931	10.985	11.014	11.010	10.982	10.940	10.942	10.941	11.004
最低(m)	10.799	10.769	10.757	10.845	10.935	10.921	10.863	10.857	10.866	10.930	10.974	10.976	11.048	11.025	10.964	10.932	10.889	10.862	10.846	10.851	10.952	10.908	10.895	10.921	10.976	10.973	10.941	10.902	10.910	10.901	10.927
平均(m)	10.814	10.791	10.793	10.910	10.958	10.944	10.911	11.004	10.890	10.963	10.993	11.046	11.062	11.039	10.991	10.952	10.922	10.888	10.865	10.901	10.975	10.935	10.914	10.948	10.991	10.991	10.951	10.919	10.923	10.925	10.960

平均水位值：　10.938　　月最高水位值：　13.892　　月最低水位值：　10.757

附錄 IV.6-67　104 年 5 月 GM14-1 地下水位逐時記錄表

地面標高：—公尺　井頂標高：12.69公尺　　單位：公尺

日期 / 時間	01	02	03	04	05	06	07	08	09	10	11	12	13	14	15	16	17	18	19	20	21	22	23	24	25	26	27	28	29	30	31
0	7.573	7.540	7.484	7.521	7.652	7.791	7.750	7.638	7.567	7.570	7.642	7.582	7.842	7.722	7.640	7.550	7.489	7.427	7.371	7.334	7.468	7.480	7.518	7.512	7.626	7.614	7.557	7.505	7.471	7.462	7.447
1	7.562	7.537	7.484	7.520	7.648	7.786	7.743	7.627	7.560	7.561	7.640	7.569	7.829	7.711	7.634	7.538	7.478	7.420	7.369	7.324	7.474	7.478	7.508	7.515	7.618	7.606	7.552	7.489	7.459	7.454	7.442
2	7.559	7.532	7.491	7.531	7.645	7.781	7.737	7.618	7.554	7.555	7.636	7.573	7.821	7.705	7.617	7.525	7.477	7.421	7.358	7.327	7.476	7.476	7.505	7.522	7.612	7.600	7.542	7.479	7.454	7.444	7.438
3	7.548	7.521	7.482	7.537	7.646	7.777	7.739	7.612	7.557	7.548	7.635	7.577	7.814	7.707	7.610	7.524	7.470	7.415	7.354	7.326	7.481	7.480	7.498	7.526	7.613	7.598	7.545	7.481	7.455	7.439	7.433
4	7.546	7.516	7.468	7.551	7.651	7.776	7.739	7.607	7.544	7.547	7.634	7.593	7.813	7.705	7.609	7.530	7.472	7.420	7.362	7.327	7.482	7.491	7.501	7.536	7.613	7.606	7.544	7.479	7.456	7.436	7.436
5	7.545	7.513	7.477	7.551	7.656	7.778	7.738	7.609	7.554	7.545	7.634	7.605	7.812	7.702	7.603	7.525	7.463	7.419	7.359	7.320	7.487	7.503	7.502	7.545	7.612	7.600	7.547	7.477	7.461	7.444	7.441
6	7.557	7.524	7.484	7.568	7.675	7.777	7.743	7.609	7.553	7.554	7.637	7.638	7.812	7.702	7.611	7.525	7.468	7.420	7.364	7.325	7.491	7.512	7.507	7.552	7.618	7.602	7.550	7.481	7.461	7.444	7.439
7	7.556	7.520	7.486	7.579	7.692	7.779	7.752	7.604	7.552	7.552	7.640	7.703	7.814	7.703	7.612	7.531	7.465	7.413	7.360	7.328	7.505	7.517	7.504	7.558	7.621	7.605	7.554	7.483	7.461	7.454	7.434
8	7.558	7.527	7.483	7.591	7.708	7.777	7.755	7.601	7.554	7.543	7.637	7.743	7.807	7.700	7.616	7.531	7.469	7.418	7.359	7.341	7.509	7.526	7.505	7.575	7.625	7.606	7.555	7.481	7.460	7.449	7.436
9	7.557	7.522	7.482	7.596	7.720	7.771	7.746	7.597	7.561	7.556	7.641	7.785	7.807	7.706	7.616	7.523	7.466	7.406	7.358	7.342	7.506	7.527	7.504	7.579	7.623	7.610	7.553	7.481	7.459	7.447	7.442
10	7.566	7.525	7.492	7.612	7.736	7.774	7.755	7.582	7.546	7.569	7.644	7.808	7.805	7.694	7.605	7.526	7.468	7.399	7.355	7.347	7.514	7.536	7.502	7.585	7.627	7.607	7.557	7.471	7.455	7.444	7.446
11	7.556	7.514	7.492	7.616	7.740	7.771	7.752	7.577	7.544	7.563	7.634	7.819	7.793	7.692	7.602	7.519	7.452	7.396	7.352	7.350	7.506	7.534	7.501	7.589	7.624	7.604	7.546	7.468	7.456	7.435	7.443
12	7.548	7.513	7.491	7.614	7.749	7.770	7.751	7.565	7.546	7.574	7.636	7.831	7.780	7.687	7.590	7.512	7.454	7.390	7.353	7.354	7.503	7.533	7.501	7.590	7.616	7.598	7.540	7.468	7.456	7.435	7.438
13	7.543	7.498	7.478	7.611	7.753	7.757	7.744	7.559	7.538	7.573	7.624	7.836	7.770	7.679	7.580	7.501	7.446	7.383	7.347	7.361	7.495	7.527	7.489	7.590	7.614	7.586	7.533	7.453	7.453	7.434	7.431
14	7.542	7.497	7.474	7.622	7.758	7.754	7.738	7.554	7.535	7.581	7.615	7.839	7.759	7.671	7.568	7.498	7.442	7.378	7.344	7.366	7.492	7.522	7.488	7.586	7.609	7.582	7.526	7.449	7.447	7.433	7.430
15	7.533	7.487	7.475	7.617	7.758	7.749	7.683	7.559	7.542	7.583	7.605	7.840	7.747	7.665	7.559	7.491	7.436	7.386	7.336	7.379	7.484	7.520	7.485	7.594	7.608	7.575	7.516	7.442	7.454	7.431	7.433
16	7.541	7.492	7.476	7.622	7.765	7.746	7.671	7.561	7.544	7.585	7.604	7.845	7.743	7.666	7.553	7.487	7.434	7.377	7.341	7.388	7.484	7.517	7.478	7.599	7.607	7.565	7.509	7.438	7.437	7.421	7.447
17	7.532	7.488	7.476	7.622	7.766	7.744	7.667	7.559	7.549	7.605	7.592	7.849	7.742	7.655	7.546	7.489	7.430	7.376	7.337	7.397	7.491	7.516	7.482	7.600	7.609	7.567	7.511	7.446	7.433	7.414	7.497
18	7.536	7.500	7.489	7.628	7.774	7.744	7.664	7.567	7.555	7.620	7.587	7.854	7.739	7.653	7.547	7.485	7.433	7.373	7.343	7.402	7.495	7.520	7.483	7.613	7.610	7.572	7.512	7.448	7.434	7.414	7.541
19	7.535	7.495	7.491	7.633	7.777	7.744	7.655	7.565	7.560	7.633	7.590	7.849	7.743	7.652	7.545	7.490	7.437	7.375	7.336	7.420	7.496	7.520	7.484	7.614	7.615	7.571	7.512	7.452	7.442	7.425	7.581
20	7.537	7.496	7.506	7.631	7.786	7.751	7.656	7.565	7.563	7.638	7.593	7.856	7.747	7.653	7.550	7.496	7.436	7.375	7.342	7.437	7.499	7.526	7.498	7.624	7.618	7.570	7.519	7.460	7.444	7.438	7.605
21	7.549	7.492	7.512	7.646	7.788	7.751	7.649	7.570	7.562	7.638	7.591	7.856	7.741	7.653	7.554	7.499	7.439	7.381	7.341	7.445	7.490	7.525	7.503	7.632	7.620	7.569	7.509	7.467	7.455	7.446	7.630
22	7.547	7.498	7.517	7.649	7.794	7.761	7.643	7.570	7.563	7.648	7.594	7.855	7.737	7.654	7.553	7.503	7.442	7.377	7.341	7.458	7.499	7.527	7.508	7.633	7.619	7.569	7.508	7.474	7.460	7.459	7.648
23	7.539	7.488	7.520	7.652	7.798	7.751	7.639	7.562	7.564	7.647	7.586	7.849	7.732	7.653	7.550	7.495	7.439	7.378	7.343	7.463	7.486	7.523	7.512	7.627	7.616	7.564	7.506	7.475	7.461	7.454	7.652
最高(m)	7.573	7.540	7.520	7.652	7.798	7.791	7.755	7.638	7.567	7.648	7.644	7.856	7.842	7.722	7.640	7.550	7.489	7.427	7.371	7.463	7.614	7.536	7.518	7.633	7.627	7.614	7.557	7.505	7.471	7.462	7.652
最低(m)	7.532	7.487	7.468	7.520	7.645	7.744	7.639	7.554	7.535	7.543	7.586	7.569	7.732	7.652	7.545	7.485	7.430	7.373	7.336	7.320	7.468	7.476	7.478	7.512	7.607	7.564	7.506	7.438	7.433	7.414	7.430
平均(m)	7.549	7.510	7.488	7.597	7.726	7.765	7.713	7.586	7.553	7.583	7.620	7.756	7.781	7.683	7.586	7.512	7.454	7.397	7.351	7.369	7.492	7.514	7.499	7.579	7.616	7.589	7.533	7.468	7.453	7.440	7.484

平均水位值：　7.556　　月最高水位值：　7.856　　月最低水位值：　7.320

註：方框為採樣時段，水位計取出download資料

附錄 IV.6-69 104 年 5 月 GM6-1 地下水位逐時記錄表

[測井編號:GM06-1] [地面標高:05.95 公尺] [管頂標高:06.48 公尺] [井深:11.20 公尺] [儀器安裝標高:0.75 公尺] [單位:公尺]

時間 日期	1 13	2 14	3 15	4 16	5 17	6 18	7 19	8 20	9 21	10 22	11 23	12 24	平均	最高	時間	最低	時間
01	2.01	2.01	2.01	2.01	2.00	2.00	2.00	2.00	2.00	2.00	2.00	2.00	2.00	2.01	03:50	1.99	22:39
	2.00	2.00	2.00	2.00	2.00	1.99	1.99	1.99	1.99	1.99	1.99	1.99					
02	1.99	1.99	1.99	1.99	1.98	1.98	1.98	1.98	1.98	1.98	1.98	1.98	1.98	1.99	00:01	1.97	23:43
	1.98	1.98	1.98	1.98	1.98	1.97	1.97	1.97	1.97	1.97	1.97	1.97					
03	1.97	1.97	1.97	1.97	1.97	1.96	1.96	1.96	1.96	1.96	1.96	1.96	1.96	1.97	01:40	1.94	23:43
	1.96	1.96	1.96	1.95	1.95	1.95	1.95	1.95	1.95	1.95	1.95	1.95					
04	1.95	1.95	1.94	1.95	1.94	1.94	1.94	1.94	1.94	1.94	1.94	1.94	1.94	1.95	00:01	1.93	19:22
	1.94	1.94	1.94	1.94	1.94	1.94	1.94	1.93	1.93	1.93	1.93	1.93					
05	1.93	1.93	1.93	1.93	1.93	1.93	1.93	1.93	1.93	1.93	1.93	1.93	1.93	1.93	00:27	1.92	23:36
	1.93	1.93	1.93	1.93	1.93	1.92	1.92	1.92	1.92	1.92	1.92	1.92					
06	1.92	1.92	1.92	1.92	1.92	1.92	1.92	1.92	1.92	1.92	1.92	1.92	1.92	1.93	08:01	1.91	20:08
	1.92	1.92	1.92	1.92	1.92	1.92	1.92	1.92	1.92	1.91	1.91	1.91					
07	1.91	1.91	1.91	1.91	1.91	1.91	1.91	1.91	1.91	1.91	1.91	1.91	1.91	1.91	03:21	1.90	19:19
	1.91	1.91	1.91	1.91	1.91	1.90	1.90	1.90	1.90	1.90	1.90	1.90					
08	1.90	1.90	1.90	1.90	1.90	1.90	1.90	1.90	1.90	1.90	1.90	1.90	1.90	1.94	14:43	0.49	14:14
	1.90	1.91	1.91	1.91	1.91	1.91	1.90	1.90	1.90	1.90	1.90	1.90					
09	1.90	1.90	1.90	1.90	1.90	1.90	1.90	1.90	1.90	1.90	1.90	1.90	1.90	1.90	06:49	1.89	23:51
	1.90	1.90	1.89	1.89	1.89	1.89	1.89	1.89	1.89	1.89	1.89	1.89					
10	1.89	1.89	1.89	1.89	1.89	1.89	1.88	1.88	1.88	1.88	1.88	1.88	1.89	1.91	22:56	1.88	13:37
	1.88	1.88	1.88	1.88	1.89	1.89	1.89	1.90	1.90	1.90	1.90	1.90					
11	1.91	1.91	1.91	1.91	1.91	1.91	1.91	1.91	1.92	1.92	1.92	1.92	1.92	1.93	17:43	1.91	00:01
	1.92	1.92	1.92	1.92	1.92	1.93	1.93	1.93	1.93	1.93	1.93	1.93					
12	1.93	1.93	1.93	1.93	1.92	1.92	1.92	1.92	1.93	1.93	1.94	1.94	1.95	1.98	23:02	1.92	05:58
	1.95	1.95	1.96	1.96	1.96	1.97	1.97	1.97	1.97	1.97	1.97	1.98					
13	1.98	1.98	1.98	1.98	1.98	1.99	1.99	1.99	1.99	1.99	1.99	1.99	1.99	2.00	23:55	1.98	00:01
	1.99	1.99	2.00	2.00	2.00	2.00	2.00	2.00	2.00	2.00	2.00	2.00					
14	2.00	2.00	2.00	2.00	2.00	2.00	2.00	2.01	2.01	2.01	2.01	2.01	2.01	2.01	17:20	2.00	00:01
	2.01	2.01	2.01	2.01	2.01	2.01	2.01	2.01	2.01	2.01	2.01	2.01					
15	2.01	2.01	2.01	2.01	2.01	2.02	2.02	2.02	2.02	2.02	2.02	2.02	2.02	2.02	16:47	2.01	00:01
	2.02	2.02	2.02	2.02	2.02	2.02	2.02	2.02	2.02	2.02	2.02	2.02					
16	2.02	2.02	2.02	2.02	2.02	2.02	2.02	2.02	2.02	2.02	2.02	2.02	2.02	2.03	15:32	2.02	21:13
	2.02	2.02	2.02	2.02	2.02	2.02	2.02	2.02	2.02	2.02	2.02	2.02					
17	2.02	2.02	2.02	2.02	2.02	2.02	2.02	2.03	2.02	2.02	2.03	2.03	2.02	2.03	09:45	2.02	21:29
	2.03	2.03	2.02	2.03	2.02	2.02	2.02	2.02	2.02	2.02	2.02	2.02					
18	2.02	2.02	2.02	2.02	2.02	2.02	2.02	2.02	2.02	2.02	2.02	2.02	2.02	2.03	07:43	2.01	20:52
	2.02	2.02	2.02	2.02	2.02	2.02	2.02	2.02	2.02	2.02	2.02	2.02					
19	2.02	2.02	2.02	2.02	2.02	2.02	2.02	2.02	2.02	2.02	2.02	2.02	2.02	2.02	07:34	2.01	21:52
	2.02	2.02	2.02	2.02	2.01	2.01	2.01	2.01	2.01	2.01	2.01	2.01					
20	2.01	2.01	2.01	2.01	2.01	2.01	2.01	2.01	2.01	2.01	2.01	2.01	2.01	2.01	19:03	2.00	06:48
	2.01	2.01	2.01	2.01	2.01	2.01	2.01	2.01	2.01	2.01	2.01	2.01					
21	2.01	2.01	2.01	2.01	2.02	2.02	2.02	2.02	2.02	2.02	2.02	2.02	2.02	2.02	21:02	2.01	00:01
	2.02	2.02	2.02	2.02	2.02	2.02	2.02	2.02	2.02	2.02	2.02	2.02					
22	2.02	2.02	2.02	2.02	2.02	2.02	2.02	2.02	2.02	2.03	2.03	2.03	2.03	2.03	00:00	2.02	01:52
	2.03	2.03	2.03	2.03	2.03	2.03	2.03	2.03	2.03	2.03	2.03	2.03					
23	2.03	2.03	2.03	2.03	2.03	2.03	2.03	2.03	2.03	2.03	2.04	2.04	2.03	2.04	11:06	2.03	00:03
	2.04	2.04	2.04	2.04	2.04	2.04	2.03	2.03	2.03	2.03	2.03	2.03					
24	2.03	2.03	2.04	2.04	2.04	2.04	2.04	2.04	2.04	2.04	2.04	2.04	2.04	2.05	20:16	2.03	00:13
	2.04	2.04	2.04	2.04	2.04	2.04	2.04	2.04	2.04	2.04	2.04	2.04					
25	2.05	2.05	2.05	2.05	2.05	2.05	2.05	2.05	2.05	2.05	2.05	2.05	2.05	2.06	22:46	2.04	00:35
	2.05	2.05	2.05	2.06	2.06	2.05	2.05	2.05	2.05	2.05	2.05	2.05					
26	2.06	2.06	2.06	2.06	2.06	2.06	2.06	2.06	2.06	2.06	2.06	2.06	2.06	2.06	13:15	2.05	00:01
	2.06	2.06	2.06	2.06	2.06	2.06	2.06	2.06	2.06	2.06	2.06	2.06					
27	2.06	2.06	2.06	2.06	2.06	2.06	2.06	2.07	2.06	2.07	2.07	2.07	2.07	2.07	16:15	2.06	07:09
	2.07	2.07	2.07	2.07	2.07	2.07	2.07	2.07	2.07	2.07	2.07	2.07					
28	2.07	2.07	2.07	2.07	2.07	2.07	2.07	2.07	2.07	2.07	2.07	2.07	2.07	2.07	10:41	2.07	00:18
	2.07	2.07	2.07	2.07	2.07	2.07	2.07	2.07	2.07	2.07	2.07	2.07					
29	2.07	2.07	2.07	2.07	2.07	2.07	2.07	2.07	2.07	2.07	2.07	2.07	2.07	2.07	16:28	2.07	19:32
	2.07	2.07	2.07	2.07	2.07	2.07	2.07	2.07	2.07	2.07	2.07	2.07					
30	2.07	2.07	2.07	2.07	2.07	2.07	2.07	2.07	2.07	2.07	2.07	2.07	2.07	2.08	07:18	2.06	21:07
	2.07	2.07	2.07	2.07	2.07	2.07	2.07	2.07	2.07	2.07	2.07	2.07					
31	2.07	2.07	2.07	2.07	2.07	2.07	2.07	2.07	2.07	2.07	2.07	2.07	2.07	2.07	22:41	2.06	16:53
	2.07	2.07	2.07	2.07	2.07	2.06	2.06	2.07	2.07	2.07	2.07	2.07					

月平均水位值 2.00
月最高水位值 2.08
月最低水位值 0.49

附錄 IV.6-68 104 年 5 月 GM10 地下水位逐時記錄表

[測井編號:GM10] [地面標高:18.09 公尺] [管頂標高:18.58 公尺] [井深:21.95 公尺] [儀器安裝標高:-00.37 公尺] [單位:公尺]

時間 日期	1 13	2 14	3 15	4 16	5 17	6 18	7 19	8 20	9 21	10 22	11 23	12 24	平均	最高	時間	最低	時間
01	0.95	0.95	0.95	0.95	0.95	0.95	0.95	0.95	0.95	0.94	0.94	0.94	0.94	0.95	00:27	0.94	23:54
	0.94	0.94	0.94	0.94	0.94	0.94	0.94	0.94	0.94	0.94	0.94	0.94					
02	0.94	0.93	0.93	0.93	0.93	0.93	0.93	0.93	0.93	0.93	0.93	0.93	0.93	0.94	00:02	0.92	23:37
	0.93	0.93	0.93	0.93	0.93	0.93	0.93	0.93	0.93	0.93	0.93	0.92					
03	0.92	0.92	0.92	0.92	0.92	0.92	0.92	0.92	0.92	0.92	0.92	0.92	0.92	0.93	08:37	0.91	17:29
	0.92	0.92	0.92	0.92	0.92	0.91	0.91	0.92	0.92	0.92	0.92	0.92					
04	0.92	0.92	0.92	0.92	0.92	0.92	0.93	0.93	0.93	0.93	0.93	0.93	0.93	0.94	12:21	0.92	03:57
	0.93	0.93	0.93	0.93	0.93	0.93	0.93	0.93	0.93	0.93	0.93	0.93					
05	0.93	0.93	0.93	0.93	0.93	0.93	0.93	0.93	0.94	0.94	0.94	0.94	0.91	0.94	12:21	0.12	14:53
	0.94	0.92	0.90	0.89	0.86	0.86	0.86	0.86	0.86	0.86	0.86	0.86					
06	0.86	0.86	0.86	0.86	0.86	0.86	0.86	0.87	0.87	0.87	0.87	0.87	0.86	0.87	10:23	0.85	21:16
	0.87	0.87	0.86	0.86	0.86	0.86	0.85	0.85	0.85	0.85	0.85	0.85					
07	0.85	0.85	0.85	0.85	0.85	0.85	0.85	0.85	0.85	0.85	0.86	0.86	0.85	0.86	11:28	0.84	20:46
	0.85	0.85	0.85	0.85	0.84	0.84	0.84	0.84	0.84	0.84	0.84	0.84					
08	0.84	0.84	0.84	0.84	0.84	0.84	0.84	0.84	0.84	0.84	0.84	0.84	0.83	0.84	11:27	0.82	21:56
	0.84	0.84	0.84	0.83	0.83	0.83	0.83	0.83	0.83	0.82	0.82	0.82					
09	0.83	0.83	0.82	0.82	0.82	0.82	0.82	0.82	0.82	0.82	0.82	0.82	0.82	0.83	01:01	0.81	20:57
	0.82	0.82	0.82	0.82	0.82	0.82	0.81	0.81	0.81	0.81	0.81	0.81					
10	0.81	0.81	0.82	0.82	0.82	0.82	0.82	0.82	0.82	0.82	0.82	0.82	0.82	0.83	18:20	0.81	00:06
	0.82	0.82	0.83	0.83	0.83	0.83	0.83	0.83	0.83	0.83	0.83	0.83					
11	0.83	0.83	0.83	0.83	0.83	0.83	0.83	0.83	0.83	0.83	0.83	0.83	0.83	0.84	13:49	0.81	23:40
	0.83	0.83	0.83	0.83	0.83	0.83	0.83	0.82	0.82	0.82	0.82	0.82					
12	0.82	0.82	0.82	0.82	0.82	0.82	0.82	0.82	0.82	0.83	0.83	0.83	0.84	0.85	18:56	0.81	06:07
	0.84	0.84	0.85	0.85	0.85	0.85	0.85	0.85	0.85	0.85	0.85	0.85					
13	0.85	0.85	0.85	0.85	0.85	0.85	0.85	0.85	0.85	0.85	0.85	0.85	0.84	0.85	05:24	0.83	23:55
	0.85	0.85	0.84	0.84	0.84	0.84	0.84	0.84	0.83	0.83	0.83	0.83					
14	0.82	0.82	0.82	0.82	0.82	0.82	0.82	0.82	0.82	0.82	0.82	0.82	0.81	0.83	00:14	0.81	00:00
	0.81	0.81	0.81	0.81	0.81	0.81	0.81	0.81	0.81	0.81	0.81	0.81					
15	0.81	0.80	0.80	0.81	0.81	0.81	0.81	0.81	0.81	0.81	0.81	0.80	0.80	0.81	07:31	0.80	23:49
	0.80	0.80	0.80	0.80	0.80	0.80	0.80	0.80	0.80	0.80	0.80	0.80					
16	0.80	0.80	0.80	0.80	0.80	0.80	0.80	0.80	0.80	0.80	0.80	0.80	0.80	0.80	07:41	0.79	16:52
	0.80	0.79	0.79	0.79	0.79	0.79	0.79	0.79	0.79	0.79	0.79	0.79					
17	0.79	0.79	0.79	0.79	0.79	0.79	0.80	0.80	0.80	0.80	0.80	0.80	0.79	0.80	09:10	0.78	18:29
	0.79	0.79	0.79	0.79	0.78	0.78	0.78	0.79	0.79	0.79	0.79	0.79					
18	0.79	0.79	0.78	0.78	0.79	0.79	0.79	0.79	0.79	0.79	0.79	0.79	0.79	0.80	09:37	0.78	18:04
	0.79	0.79	0.78	0.78	0.78	0.78	0.78	0.78	0.78	0.78	0.78	0.78					
19	0.78	0.78	0.78	0.78	0.78	0.78	0.78	0.79	0.79	0.79	0.79	0.79	0.78	0.80	10:38	0.77	19:04
	0.79	0.79	0.79	0.78	0.78	0.78	0.77	0.77	0.78	0.78	0.78	0.78					
20	0.78	0.78	0.78	0.78	0.78	0.79	0.79	0.79	0.79	0.80	0.80	0.80	0.79	0.80	12:02	0.78	00:04
	0.80	0.80	0.80	0.80	0.79	0.79	0.79	0.79	0.79	0.79	0.79	0.79					
21	0.79	0.80	0.80	0.80	0.80	0.80	0.80	0.80	0.80	0.81	0.81	0.81	0.80	0.81	12:19	0.79	00:13
	0.81	0.81	0.81	0.81	0.80	0.80	0.80	0.80	0.80	0.80	0.80	0.80					
22	0.80	0.80	0.80	0.80	0.80	0.80	0.81	0.81	0.81	0.81	0.81	0.81	0.81	0.82	13:26	0.80	00:01
	0.81	0.81	0.81	0.81	0.81	0.81	0.81	0.81	0.80	0.80	0.80	0.81					
23	0.81	0.81	0.81	0.81	0.81	0.81	0.81	0.81	0.81	0.81	0.82	0.82	0.81	0.82	12:58	0.81	00:19
	0.82	0.82	0.82	0.82	0.82	0.81	0.81	0.81	0.81	0.81	0.81	0.81					
24	0.81	0.81	0.81	0.81	0.82	0.82	0.82	0.82	0.82	0.82	0.82	0.83	0.82	0.83	15:33	0.81	00:32
	0.83	0.83	0.83	0.83	0.83	0.83	0.83	0.83	0.83	0.83	0.83	0.83					
25	0.83	0.83	0.83	0.83	0.83	0.83	0.83	0.84	0.84	0.84	0.84	0.84	0.84	0.84	13:20	0.83	00:04
	0.84	0.84	0.84	0.84	0.84	0.84	0.84	0.84	0.83	0.83	0.83	0.83					
26	0.83	0.83	0.83	0.83	0.83	0.83	0.83	0.84	0.83	0.84	0.83	0.83	0.83	0.84	10:11	0.82	23:44
	0.83	0.83	0.83	0.83	0.83	0.83	0.83	0.83	0.83	0.83	0.82	0.82					
27	0.82	0.82	0.82	0.82	0.83	0.83	0.83	0.83	0.83	0.83	0.83	0.83	0.82	0.83	08:09	0.82	23:57
	0.82	0.82	0.82	0.82	0.82	0.82	0.82	0.82	0.82	0.82	0.82	0.82					
28	0.82	0.82	0.82	0.82	0.82	0.82	0.82	0.82	0.82	0.82	0.82	0.82	0.82	0.82	09:02	0.82	23:52
	0.82	0.82	0.82	0.82	0.82	0.82	0.82	0.82	0.82	0.82	0.82	0.82					
29	0.82	0.82	0.82	0.82	0.82	0.82	0.82	0.82	0.82	0.82	0.82	0.82	0.82	0.82	09:00	0.81	15:12
	0.82	0.82	0.82	0.82	0.82	0.82	0.82	0.82	0.82	0.82	0.82	0.82					
30	0.81	0.82	0.82	0.82	0.82	0.82	0.82	0.82	0.82	0.82	0.82	0.82	0.82	0.82	08:45	0.81	14:55
	0.82	0.82	0.81	0.81	0.81	0.81	0.81	0.81	0.81	0.81	0.81	0.81					
31	0.81	0.81	0.81	0.81	0.81	0.81	0.82	0.82	0.82	0.82	0.82	0.82	0.82	0.84	23:47	0.81	16:00
	0.82	0.81	0.81	0.81	0.81	0.81	0.82	0.82	0.83	0.83	0.83	0.84					

月平均水位值 0.84
月最高水位值 0.95
月最低水位值 0.12

附錄 IV.6-70　104 年 6 月 GM2 地下水位逐時記錄表

地面標高：9.92公尺　井頂標高：10.42公尺　　單位：公尺

日期 / 時間	01	02	03	04	05	06	07	08	09	10	11	12	13	14	15	16	17	18	19	20	21	22	23	24	25	26	27	28	29	30	31
0	10.146	10.118	10.099	9.844	9.838	9.772	9.769	9.771	9.803	9.770	9.790	9.797	9.903	9.863	9.824	9.800	9.770	9.718	9.691	9.657	9.656	9.612	9.564	9.501	9.835	9.874	9.896	9.923	9.950	9.940	
1	10.146	10.118	10.096	9.846	9.829	9.771	9.764	9.763	9.794	9.765	9.792	9.798	9.903	9.867	9.818	9.793	9.763	9.716	9.678	9.657	9.649	9.602	9.550	9.510	9.829	9.878	9.888	9.919	9.935	9.935	
2	10.138	10.111	10.092	9.848	9.829	9.770	9.767	9.766	9.794	9.761	9.796	9.801	9.902	9.864	9.816	9.796	9.764	9.712	9.678	9.653	9.640	9.599	9.543	9.541	9.838	9.875	9.892	9.916	9.945	9.932	
3	10.137	10.104	10.087	9.845	9.828	9.779	9.763	9.767	9.794	9.764	9.801	9.804	9.892	9.869	9.814	9.795	9.757	9.710	9.684	9.658	9.636	9.598	9.543	9.582	9.839	9.878	9.890	9.917	9.936	9.930	
4	10.135	10.103	10.085	9.842	9.826	9.767	9.767	9.769	9.794	9.773	9.801	9.805	9.897	9.870	9.813	9.799	9.765	9.712	9.683	9.658	9.635	9.590	9.545	9.628	9.835	9.879	9.897	9.920	9.940	9.925	
5	10.137	10.096	10.084	9.847	9.830	9.773	9.770	9.777	9.791	9.778	9.804	9.807	9.898	9.870	9.819	9.804	9.761	9.715	9.687	9.653	9.640	9.596	9.544	9.723	9.844	9.883	9.893	9.926	9.942	9.932	
6	10.142	10.099	10.088	9.854	9.836	9.775	9.778	9.785	9.797	9.776	9.809	9.798	9.896	9.862	9.823	9.801	9.761	9.716	9.693	9.662	9.635	9.592	9.539	9.740	9.858	9.889	9.896	9.926	9.948	9.934	
7	10.143	10.106	10.095	9.856	9.831	9.778	9.776	9.809	9.796	9.775	9.813	9.801	9.901	9.860	9.826	9.799	9.758	9.720	9.691	9.664	9.645	9.597	9.542	9.761	9.859	9.893	9.903	9.931	9.948	9.934	
8	10.144	10.114	10.094	9.861	9.830	9.797	9.779	9.828	9.796	9.784	9.805	9.802	9.898	9.856	9.818	9.803	9.756	9.714	9.686	9.661	9.641	9.600	9.544	9.764	9.870	9.896	9.904	9.933	9.948	9.933	
9	10.150	10.110	10.096	9.854	9.823	9.798	9.779	9.827	9.788	9.780	9.810	9.803	9.905	9.849	9.824	9.800	9.751	9.706	9.687	9.664	9.644	9.598	9.533	9.776	9.866	9.892	9.900	9.939	9.952	9.928	
10	10.144	10.111	10.094	9.857	9.818	9.803	9.784	9.822	9.800	9.784	9.809	9.798	9.908	9.851	9.820	9.798	9.746	9.704	9.685	9.662	9.634	9.600	9.523	9.781	9.868	9.892	9.899	9.932	9.952	9.925	
11	10.148	10.113	10.094	9.857	9.820	9.795	9.784	9.839	9.792	9.777	9.805	9.796	9.905	9.846	9.818	9.793	9.744	9.699	9.679	9.659	9.638	9.593	9.523	9.783	9.861	9.885	9.901	9.936	9.944	9.944	
12	10.136	10.106	10.094	9.851	9.809	9.783	9.769	9.808	9.779	9.780	9.800	9.796	9.901	9.838	9.812	9.794	9.735	9.701	9.676	9.650	9.628	9.586	9.519	9.786	9.864	9.889	9.886	9.934	9.942	9.942	
13	10.133	10.103	8.270	9.850	9.806	9.778	9.769	9.811	9.777	9.771	9.795	9.789	9.895	9.841	9.805	9.779	9.732	9.692	9.666	9.651	9.625	9.583	9.512	9.783	9.860	9.883	9.892	9.928	9.945	9.945	
14	10.124	10.096	9.219	9.844	9.792	9.775	9.768	9.815	9.772	9.767	9.788	9.790	9.897	9.838	9.806	9.779	9.730	9.693	9.660	9.657	9.615	9.575	9.496	9.789	9.851	9.884	9.888	9.926	9.933	9.933	
15	10.118	10.090	9.500	9.846	9.788	9.767	9.764	9.817	9.773	9.757	9.788	9.785	9.890	9.831	9.800	9.774	9.766	9.695	9.661	9.648	9.623	9.566	9.490	9.792	9.859	9.880	9.900	9.927	9.941	9.941	
16	10.115	10.089	9.637	9.845	9.786	9.764	9.761	9.815	9.766	9.763	9.788	9.784	9.887	9.833	9.795	9.770	9.724	9.706	9.661	9.650	9.617	9.570	9.481	9.790	9.863	9.878	9.902	9.929	9.938	9.938	
17	10.110	10.085	9.724	9.849	9.784	9.761	9.766	9.812	9.773	9.762	9.786	9.796	9.885	9.824	9.794	9.771	9.729	9.703	9.658	9.650	9.620	9.569	9.494	9.792	9.859	9.883	9.900	9.930	9.944	9.944	
18	10.112	10.097	9.773	9.852	9.789	9.767	9.763	9.814	9.777	9.768	9.790	9.831	9.891	9.817	9.793	9.782	9.732	9.705	9.661	9.662	9.617	9.576	9.509	9.799	9.870	9.886	9.904	9.930	9.945	9.945	
19	10.113	10.095	9.811	9.851	9.792	9.771	9.772	9.817	9.786	9.767	9.798	9.865	9.894	9.822	9.796	9.789	9.739	9.703	9.666	9.661	9.626	9.575	9.512	9.810	9.880	9.893	9.909	9.938	9.950	9.950	
20	10.123	10.103	9.831	9.853	9.788	9.770	9.769	9.821	9.787	9.777	9.804	9.888	9.889	9.824	9.797	9.789	9.734	9.702	9.668	9.666	9.629	9.576	9.509	9.815	9.887	9.900	9.918	9.944	9.956	9.956	
21	10.121	10.103	9.845	9.850	9.787	9.777	9.778	9.822	9.785	9.777	9.804	9.895	9.888	9.823	9.804	9.788	9.732	9.693	9.669	9.665	9.627	9.574	9.512	9.832	9.889	9.902	9.924	9.944	9.960	9.960	
22	10.126	10.109	9.849	9.848	9.780	9.778	9.774	9.820	9.786	9.785	9.800	9.908	9.879	9.821	9.807	9.792	9.729	9.690	9.664	9.668	9.622	9.574	9.505	9.832	9.888	9.901	9.924	9.950	9.959	9.959	
23	10.132	10.103	9.850	9.842	9.779	9.770	9.773	9.812	9.780	9.784	9.804	9.904	9.871	9.823	9.801	9.778	9.722	9.688	9.661	9.657	9.619	9.571	9.505	9.825	9.891	9.899	9.922	9.948	9.946	9.959	
最高(m)	10.150	10.118	10.099	9.861	9.838	9.803	9.784	9.839	9.803	9.785	9.813	9.908	9.908	9.870	9.826	9.804	9.770	9.720	9.693	9.668	9.656	9.612	9.564	9.832	9.891	9.902	9.924	9.950	9.960	9.960	
最低(m)	10.110	10.085	8.270	9.842	9.779	9.761	9.761	9.763	9.766	9.757	9.786	9.784	9.871	9.817	9.793	9.770	9.722	9.688	9.658	9.648	9.615	9.566	9.481	9.501	9.829	9.874	9.886	9.916	9.933	9.925	
平均(m)	10.132	10.103	9.854	9.850	9.809	9.777	9.771	9.804	9.787	9.773	9.799	9.818	9.895	9.844	9.810	9.790	9.746	9.705	9.675	9.658	9.632	9.586	9.522	9.739	9.861	9.887	9.901	9.931	9.946	9.940	

平均水位值：　9.812　　月最高水位值：　10.150　　月最低水位值：　8.270

附錄 IV.6-71　104 年 6 月 GM3-1 地下水位逐時記錄表

地面標高：一公尺　井頂標高：9.530公尺　　單位：公尺

日期 / 時間	01	02	03	04	05	06	07	08	09	10	11	12	13	14	15	16	17	18	19	20	21	22	23	24	25	26	27	28	29	30	31
0	7.018	6.940	6.868	6.839	6.776	6.822	6.861	6.824	6.878	6.964	6.885	6.841	6.800	6.752	6.736	6.684	6.631	6.565	6.565	6.677	6.630	6.584	6.546	6.540	6.515	6.465	6.465	6.474	6.445	6.412	
1	7.018	6.932	6.866	6.831	6.761	6.915	6.857	6.820	6.892	6.952	6.880	6.837	6.794	6.747	6.727	6.678	6.621	6.567	6.559	6.671	6.626	6.577	6.544	6.525	6.507	6.468	6.462	6.460	6.448	6.414	
2	7.007	6.928	6.864	6.821	6.756	6.915	6.845	6.814	6.892	6.947	6.871	6.825	6.790	6.750	6.715	6.673	6.623	6.562	6.569	6.657	6.625	6.573	6.533	6.528	6.504	6.460	6.462	6.459	6.452	6.417	
3	6.999	6.922	6.864	6.820	6.754	6.915	6.853	6.804	6.896	6.941	6.875	6.826	6.785	6.752	6.720	6.671	6.615	6.566	6.560	6.658	6.620	6.569	6.539	6.525	6.500	6.459	6.463	6.454	6.449	6.414	
4	6.985	6.916	6.855	6.827	6.759	6.912	6.848	6.812	6.900	6.936	6.870	6.825	6.782	6.743	6.721	6.672	6.615	6.576	6.560	6.656	6.615	6.566	6.541	6.518	6.491	6.459	6.454	6.454	6.442	6.411	
5	6.986	6.918	6.859	6.830	6.756	6.910	6.851	6.815	6.906	6.937	6.865	6.822	6.776	6.737	6.721	6.675	6.624	6.574	6.571	6.662	6.620	6.565	6.537	6.510	6.495	6.459	6.458	6.458	6.444	6.408	
6	6.983	6.913	6.872	6.824	6.749	6.908	6.854	6.818	6.913	6.930	6.861	6.822	6.782	6.738	6.721	6.679	6.622	6.574	6.576	6.665	6.626	6.558	6.538	6.520	6.491	6.463	6.460	6.458	6.448	6.416	
7	6.985	6.918	6.855	6.830	6.759	6.906	6.857	6.822	6.922	6.940	6.863	6.826	6.784	6.731	6.720	6.675	6.619	6.573	6.571	6.658	6.618	6.564	6.543	6.525	6.492	6.463	6.458	6.464	6.447	6.410	
8	6.985	6.918	6.867	6.822	6.757	6.905	6.855	6.825	6.924	6.937	6.862	6.816	6.780	6.735	6.713	6.674	6.617	6.572	6.573	6.659	6.620	6.570	6.536	6.524	6.503	6.465	6.460	6.458	6.442	6.410	
9	6.982	6.914	6.861	6.821	6.752	6.896	6.851	6.819	6.921	6.929	6.859	6.822	6.770	6.735	6.707	6.669	6.610	6.570	6.570	6.660	6.618	6.571	6.544	6.526	6.506	6.471	6.466	6.455	6.430	6.410	
10	6.973	6.908	6.859	6.813	6.743	6.901	6.845	6.804	6.933	6.930	6.865	6.818	6.776	6.741	6.706	6.664	6.605	6.558	6.568	6.651	6.613	6.564	6.542	6.530	6.505	6.464	6.467	6.457	6.425	6.397	
11	6.973	6.911	6.845	6.806	6.742	6.894	6.840	6.629	6.935	6.923	6.864	6.825	6.766	6.740	6.709	6.660	6.596	6.559	6.559	6.656	6.611	6.564	6.537	6.524	6.501	6.469	6.470	6.459	6.424	6.396	
12	6.967	6.899	6.842	6.804	6.730	6.887	6.834	6.541	6.927	6.917	6.865	6.820	6.769	6.739	6.700	6.644	6.591	6.549	6.558	6.645	6.608	6.563	6.535	6.522	6.497	6.465	6.463	6.459	6.425	6.399	
13	6.960	6.894	6.840	6.795	6.732	6.880	6.831	6.316	6.936	6.911	6.851	6.817	6.767	6.739	6.698	6.646	6.584	6.550	6.558	6.634	6.593	6.552	6.532	6.515	6.499	6.462	6.468	6.461	6.419	6.395	
14	6.956	6.889	6.838	6.797	6.724	6.875	6.826	6.341	6.942	6.899	6.840	6.812	6.768	6.735	6.687	6.650	6.576	6.536	6.558	6.637	6.596	6.539	6.526	6.513	6.494	6.459	6.466	6.456	6.424	6.390	
15	6.952	6.890	6.836	6.799	6.727	6.871	6.816	6.445	6.953	6.891	6.837	6.809	6.756	6.731	6.692	6.645	6.583	6.545	6.554	6.632	6.585	6.540	6.528	6.510	6.483	6.463	6.465	6.453	6.417	6.392	
16	6.951	6.890	6.825	6.788	6.729	6.866	6.820	6.542	6.957	6.885	6.838	6.802	6.759	6.731	6.693	6.639	6.572	6.544	6.554	6.640	6.586	6.537	6.517	6.499	6.473	6.451	6.468	6.455	6.418	6.387	
17	6.946	6.888	6.828	6.786	6.743	6.871	6.819	6.602	6.950	6.874	6.832	6.791	6.751	6.731	6.692	6.640	6.580	6.553	6.574	6.634	6.577	6.536	6.523	6.501	6.470	6.449	6.460	6.450	6.416	6.376	
18	6.944	6.883	6.833	6.785	6.746	6.869	6.810	6.665	6.949	6.881	6.833	6.796	6.751	6.732	6.682	6.638	6.574	6.553	6.623	6.641	6.581	6.536	6.524	6.502	6.467	6.452	6.467	6.439	6.422	6.378	
19	6.950	6.888	6.833	6.792	6.751	6.869	6.817	6.718	6.957	6.871	6.831	6.796	6.744	6.733	6.687	6.633	6.577	6.555	6.660	6.648	6.589	6.546	6.530	6.502	6.466	6.459	6.466	6.444	6.420	6.378	
20	6.943	6.884	6.839	6.786	6.757	6.878	6.825	6.761	6.962	6.878	6.835	6.798	6.750	6.728	6.695	6.634	6.580	6.567	6.675	6.643	6.605	6.551	6.532	6.516	6.471	6.463	6.471	6.445	6.413	6.377	
21	6.949	6.886	6.838	6.796	6.758	6.868	6.830	6.801	6.959	6.887	6.836	6.801	6.747	6.732	6.693	6.636	6.575	6.573	6.683	6.648	6.598	6.547	6.538	6.515	6.467	6.465	6.467	6.447	6.422	6.379	
22	6.947	6.884	6.844	6.794	6.764	6.875	6.829	6.840	6.963	6.892	6.839	6.797	6.750	6.731	6.684	6.633	6.579	6.575	6.688	6.644	6.596	6.553	6.545	6.521	6.473	6.470	6.471	6.449	6.424	6.389	
23	6.947	6.871	6.843	6.785	6.767	6.865	6.831	6.859	6.961	6.896	6.844	6.801	6.752	6.733	6.687	6.633	6.572	6.572	6.682	6.640	6.595	6.555	6.536	6.516	6.470	6.467	6.467	6.449	6.420	6.380	
最高(m)	7.018	6.940	6.872	6.839	6.776	6.915	6.861	6.859	6.963	6.964	6.885	6.841	6.800	6.752	6.736	6.684	6.631	6.576	6.688	6.677	6.630	6.584	6.546	6.540	6.515	6.471	6.471	6.474	6.452	6.417	
最低(m)	6.943	6.871	6.825	6.785	6.724	6.822	6.810	6.316	6.878	6.871	6.831	6.791	6.744	6.728	6.682	6.633	6.572	6.536	6.564	6.632	6.577	6.536	6.517	6.499	6.466	6.449	6.454	6.439	6.413	6.376	
平均(m)	6.971	6.904	6.849	6.808	6.750	6.886	6.838	6.710	6.930	6.915	6.854	6.814	6.769	6.737	6.704	6.656	6.598	6.562	6.590	6.651	6.606	6.558	6.535	6.518	6.489	6.462	6.464	6.455	6.421	6.397	

平均水位值：　6.680　　月最高水位值：　7.018　　月最低水位值：　6.316

註：方框為採樣時段，水位計取出download資料

附錄 IV.6-72　104 年 6 月 P5-1 地下水位逐時記錄表

地面標高：—公尺　井頂標高：12.139公尺　　單位：公尺

日期 / 時間	01	02	03	04	05	06	07	08	09	10	11	12	13	14	15	16	17	18	19	20	21	22	23	24	25	26	27	28	29	30	31
0	6.557	6.701	6.625	6.526	6.395	6.310	6.341	6.287	6.235	6.169	6.095	6.036	5.962	5.905	5.849	5.781	5.709	5.631	5.612	5.634	5.638	5.604	5.576	5.555	5.513	5.466	5.451	5.438	5.413	5.367	
1	6.570	6.693	6.622	6.523	6.384	6.304	6.335	6.275	6.226	6.160	6.091	6.028	5.961	5.900	5.849	5.778	5.697	5.637	5.611	5.632	5.631	5.596	5.564	5.547	5.510	5.459	5.446	5.435	5.406	5.364	
2	6.592	6.698	6.625	6.514	6.383	6.309	6.329	6.267	6.216	6.152	6.085	6.019	5.958	5.900	5.847	5.776	5.695	5.635	5.611	5.633	5.636	5.591	5.563	5.541	5.499	5.453	5.444	5.426	5.410	5.366	
3	6.594	6.696	6.623	6.518	6.377	6.315	6.334	6.264	6.213	6.145	6.074	6.014	5.951	5.892	5.844	5.775	5.700	5.637	5.616	5.634	5.630	5.589	5.562	5.538	5.495	5.448	5.438	5.428	5.406	5.360	
4	6.608	6.694	6.622	6.514	6.374	6.333	6.336	6.266	6.208	6.138	6.069	6.005	5.944	5.887	5.837	5.775	5.694	5.642	5.615	5.640	5.632	5.591	5.563	5.528	5.490	5.450	5.431	5.423	5.401	5.361	
5	6.614	6.699	6.609	6.516	6.375	6.338	6.331	6.270	6.202	6.138	6.061	6.004	5.938	5.878	5.835	5.774	5.697	5.638	5.620	5.647	5.634	5.589	5.555	5.531	5.490	5.442	5.425	5.418	5.396	5.352	
6	6.627	6.689	6.613	6.513	6.371	6.341	6.339	6.278	6.208	6.144	6.061	6.001	5.934	5.870	5.832	5.774	5.695	5.639	5.619	5.652	5.638	5.593	5.562	5.531	5.491	5.447	5.432	5.418	5.394	5.346	
7	6.634	6.687	6.603	6.494	6.369	6.345	6.340	6.278	6.213	6.141	6.058	5.999	5.935	5.865	5.821	5.762	5.689	5.635	5.618	5.656	5.643	5.591	5.562	5.531	5.493	5.447	5.430	5.418	5.388	5.345	
8	6.645	6.681	6.600	6.492	6.358	6.351	6.339	6.280	6.217	6.141	6.061	5.997	5.929	5.861	5.819	5.752	5.686	5.623	5.613	5.651	5.638	5.592	5.567	5.531	5.492	5.451	5.433	5.417	5.384	5.336	
9	6.649	6.677	6.590	6.479	6.349	6.355	6.335	6.276	6.210	6.137	6.062	5.998	5.921	5.864	5.814	5.749	5.676	5.618	5.607	5.650	5.635	5.590	5.566	5.537	5.494	5.452	5.436	5.423	5.376	5.341	
10	6.654	6.670	6.581	6.469	6.338	6.350	6.327	6.273	6.209	6.137	6.063	5.999	5.922	5.861	5.814	5.745	5.669	5.615	5.603	5.646	5.632	5.589	5.563	5.536	5.492	5.450	5.441	5.424	5.381	5.338	
11	6.659	6.668	6.576	6.456	6.326	6.339	6.317	6.265	6.188	6.133	6.059	6.001	5.922	5.869	5.807	5.738	5.662	5.607	5.598	5.641	5.622	5.584	5.560	5.532	5.490	5.456	5.443	5.425	5.382	5.341	
12	6.667	6.669	6.567	6.449	6.320	6.338	6.307	6.257	6.177	6.123	6.059	5.993	5.920	5.866	5.805	5.736	5.658	5.604	5.592	5.641	5.611	5.574	5.555	5.530	5.484	5.452	5.439	5.425	5.382	5.342	
13	6.672	6.668	6.566	6.450	6.309	6.338	6.301	6.245	6.173	6.119	6.052	5.997	5.921	5.872	5.807	5.741	5.652	5.605	5.594	5.639	5.610	5.565	5.556	5.519	5.482	5.448	5.442	5.429	5.385	5.339	
14	6.680	6.668	6.565	6.444	6.310	6.339	6.301	6.238	6.171	6.108	6.043	5.992	5.920	5.867	5.809	5.737	5.658	5.604	5.598	5.636	5.604	5.563	5.549	5.519	5.476	5.444	5.442	5.428	5.387	5.338	
15	6.686	6.675	6.558	6.444	6.307	6.338	6.296	6.236	6.166	6.099	6.035	5.983	5.921	5.872	5.807	5.738	5.656	5.609	5.602	5.637	5.603	5.570	5.546	5.515	5.479	5.442	5.441	5.425	5.381	5.340	
16	6.690	6.667	6.567	6.446	6.316	6.339	6.294	6.233	6.158	6.096	6.029	5.975	5.915	5.865	5.809	5.737	5.661	5.614	5.609	5.641	5.607	5.565	5.547	5.512	5.468	5.442	5.440	5.419	5.379	5.338	
17	6.692	6.671	6.562	6.438	6.318	6.348	6.299	6.230	6.154	6.088	6.028	5.976	5.902	5.856	5.803	5.736	5.660	5.612	5.617	5.645	5.611	5.568	5.547	5.514	5.468	5.440	5.440	5.413	5.371	5.331	
18	6.695	6.668	6.560	6.443	6.320	6.349	6.301	6.234	6.161	6.087	6.024	5.970	5.899	5.858	5.808	5.731	5.658	5.616	5.621	5.645	5.615	5.576	5.555	5.515	5.469	5.437	5.441	5.415	5.374	5.332	
19	6.695	6.665	6.556	6.437	6.321	6.360	6.301	6.236	6.164	6.092	6.029	5.969	5.894	5.855	5.804	5.727	5.654	5.622	5.627	5.652	5.621	5.575	5.555	5.515	5.474	5.443	5.439	5.411	5.373	5.326	
20	6.696	6.653	6.556	6.433	6.321	6.356	6.304	6.240	6.168	6.093	6.030	5.962	5.893	5.847	5.797	5.720	5.654	5.622	5.629	5.649	5.625	5.579	5.557	5.522	5.471	5.442	5.437	5.414	5.368	5.320	
21	6.698	6.649	6.543	6.424	6.323	6.361	6.306	6.246	6.171	6.097	6.040	5.964	5.896	5.849	5.789	5.715	5.646	5.622	5.633	5.652	5.625	5.583	5.559	5.522	5.473	5.448	5.440	5.408	5.368	5.323	
22	6.702	6.639	6.540	6.416	6.318	6.357	6.306	6.248	6.171	6.101	6.036	5.967	5.898	5.851	5.790	5.717	5.644	5.618	5.636	5.645	5.617	5.585	5.566	5.521	5.469	5.454	5.441	5.413	5.368	5.326	
23	6.697	6.634	6.533	6.409	6.316	6.350	6.298	6.242	6.177	6.099	6.036	5.968	5.901	5.851	5.790	5.710	5.637	5.617	5.635	5.644	5.608	5.579	5.561	5.520	5.468	5.454	5.441	5.413	5.370	5.325	
最高(m)	6.702	6.701	6.625	6.526	6.395	6.361	6.341	6.287	6.235	6.169	6.095	6.036	5.962	5.905	5.849	5.781	5.709	5.642	5.636	5.656	5.643	5.604	5.576	5.555	5.513	5.466	5.451	5.438	5.413	5.367	
最低(m)	6.557	6.634	6.533	6.409	6.307	6.304	6.294	6.230	6.154	6.087	6.024	5.962	5.893	5.847	5.789	5.710	5.637	5.604	5.592	5.632	5.603	5.563	5.546	5.512	5.468	5.437	5.425	5.408	5.368	5.320	
平均(m)	6.653	6.674	6.582	6.469	6.342	6.340	6.317	6.257	6.190	6.122	6.053	5.992	5.923	5.869	5.815	5.747	5.671	5.622	5.614	5.643	5.624	5.583	5.559	5.528	5.485	5.449	5.439	5.421	5.385	5.342	

平均水位值：　5.890　　月最高水位值：　6.702　　月最低水位值：　5.320

附錄 IV.6-73　104 年 6 月 P8-1'地下水位逐時記錄表

地面標高：—公尺　井頂標高：20.583公尺　　單位：公尺

日期 / 時間	01	02	03	04	05	06	07	08	09	10	11	12	13	14	15	16	17	18	19	20	21	22	23	24	25	26	27	28	29	30	31
0	19.755	18.929	18.768	18.704	18.659	18.919	18.767	18.718	18.631	18.611	18.597	18.596	18.585	18.576	18.579	18.550	18.511	18.469	18.484	18.543	18.505	18.499	18.494	18.499	18.481	18.442	18.469	18.461	18.468	18.438	
1	19.609	18.916	18.766	18.700	18.652	18.974	18.758	18.707	18.625	18.606	18.593	18.586	18.581	18.571	18.572	18.546	18.502	18.469	18.483	18.534	18.508	18.495	18.489	18.493	18.472	18.444	18.461	18.456	18.459	18.429	
2	19.530	18.903	18.751	18.695	18.648	18.882	18.748	18.701	18.621	18.605	18.591	18.581	18.577	18.569	18.568	18.543	18.497	18.466	18.485	18.529	18.503	18.494	18.482	18.486	18.465	18.440	18.456	18.454	18.458	18.426	
3	19.461	18.897	18.755	18.690	18.637	18.835	18.744	18.696	18.614	18.604	18.590	18.573	18.576	18.567	18.559	18.536	18.490	18.464	18.480	18.521	18.505	18.488	18.484	18.486	18.461	18.440	18.456	18.456	18.457	18.428	
4	19.386	18.890	18.751	18.691	18.637	18.809	18.734	18.690	18.614	18.605	18.588	18.578	18.578	18.566	18.561	18.538	18.489	18.471	18.483	18.523	18.505	18.492	18.485	18.482	18.463	18.438	18.454	18.457	18.452	18.427	
5	19.309	18.883	18.751	18.693	18.639	18.794	18.732	18.690	18.611	18.602	18.586	18.585	18.574	18.563	18.562	18.541	18.493	18.465	18.480	18.528	18.508	18.488	18.477	18.480	18.464	18.440	18.452	18.458	18.454	18.424	
6	19.262	18.879	18.756	18.698	18.638	18.783	18.729	18.691	18.614	18.606	18.587	18.588	18.573	18.562	18.563	18.536	18.493	18.469	18.491	18.525	18.512	18.487	18.485	18.477	18.464	18.445	18.460	18.459	18.457	18.421	
7	19.226	18.876	18.749	18.697	18.637	18.771	18.727	18.688	18.613	18.613	18.595	18.588	18.581	18.572	18.570	18.544	18.501	18.464	18.487	18.526	18.511	18.493	18.489	18.483	18.468	18.449	18.459	18.470	18.460	18.424	
8	19.197	18.870	18.744	18.696	18.644	18.765	18.725	18.691	18.622	18.615	18.595	18.591	18.580	18.570	18.573	18.545	18.500	18.466	18.493	18.528	18.509	18.491	18.490	18.486	18.476	18.455	18.470	18.472	18.462	18.428	
9	19.173	18.863	18.753	18.695	18.642	18.763	18.720	18.684	18.623	18.619	18.594	18.590	18.581	18.574	18.572	18.553	18.505	18.469	18.493	18.529	18.517	18.487	18.490	18.494	18.474	18.456	18.467	18.473	18.458	18.433	
10	19.151	18.840	18.744	18.690	18.640	18.755	18.713	18.688	18.621	18.612	18.595	18.597	18.579	18.577	18.572	18.543	18.509	18.470	18.495	18.525	18.516	18.497	18.497	18.494	18.477	18.461	18.471	18.471	18.455	18.433	
11	19.116	18.822	18.731	18.685	18.630	18.746	18.713	18.678	18.615	18.605	18.594	18.592	18.582	18.580	18.568	18.544	18.502	18.470	18.489	18.526	18.515	18.493	18.499	18.492	18.472	18.452	18.476	18.475	18.449	18.431	
12	19.100	18.803	18.715	18.678	18.630	18.736	18.704	18.673	18.609	18.602	18.587	18.590	18.572	18.573	18.566	18.542	18.492	18.470	18.492	18.523	18.507	18.491	18.497	18.490	18.465	18.452	18.465	18.471	18.450	18.424	
13	19.069	18.781	18.703	18.675	18.627	18.733	18.699	18.659	18.604	18.597	18.587	18.587	18.571	18.571	18.562	18.534	18.483	18.462	18.484	18.521	18.502	18.489	18.491	18.485	18.465	18.447	18.463	18.466	18.447	18.419	
14	19.032	18.767	18.697	18.669	18.619	18.721	18.693	18.647	18.602	18.592	18.578	18.583	18.569	18.567	18.558	18.530	18.481	18.459	18.488	18.519	18.499	18.480	18.489	18.477	18.459	18.447	18.464	18.463	18.445	18.410	
15	19.015	18.755	18.690	18.659	18.617	18.718	18.694	18.640	18.598	18.585	18.572	18.577	18.561	18.563	18.545	18.517	18.472	18.460	18.486	18.512	18.494	18.478	18.484	18.474	18.456	18.448	18.462	18.459	18.439	18.405	
16	18.993	18.753	18.689	18.668	18.612	18.712	18.684	18.504	18.593	18.579	18.570	18.571	18.565	18.562	18.539	18.517	18.467	18.459	18.485	18.513	18.488	18.475	18.479	18.470	18.451	18.449	18.462	18.458	18.432	18.403	
17	18.973	18.754	18.687	18.660	18.613	18.713	18.682	18.594	18.588	18.576	18.566	18.566	18.556	18.559	18.540	18.511	18.460	18.459	18.500	18.510	18.494	18.474	18.483	18.468	18.447	18.449	18.460	18.457	18.426	18.402	
18	18.961	18.767	18.690	18.658	18.622	18.709	18.680	18.611	18.595	18.575	18.574	18.572	18.555	18.564	18.544	18.509	18.464	18.458	18.523	18.512	18.495	18.483	18.474	18.473	18.451	18.454	18.461	18.455	18.427	18.397	
19	18.952	18.773	18.691	18.659	18.625	18.725	18.692	18.618	18.592	18.572	18.573	18.578	18.558	18.565	18.540	18.505	18.465	18.456	18.531	18.511	18.501	18.483	18.488	18.470	18.450	18.451	18.463	18.456	18.432	18.389	
20	18.947	18.782	18.699	18.666	18.637	18.760	18.746	18.618	18.598	18.585	18.577	18.578	18.564	18.565	18.549	18.511	18.465	18.474	18.528	18.514	18.503	18.486	18.490	18.480	18.452	18.462	18.468	18.455	18.438	18.400	
21	18.927	18.777	18.699	18.666	18.640	18.765	18.740	18.623	18.597	18.589	18.584	18.579	18.572	18.572	18.558	18.516	18.469	18.478	18.540	18.516	18.505	18.487	18.490	18.483	18.452	18.468	18.474	18.468	18.437	18.408	
22	18.949	18.783	18.701	18.668	18.645	18.776	18.736	18.629	18.603	18.596	18.592	18.582	18.570	18.576	18.555	18.517	18.477	18.486	18.543	18.511	18.504	18.495	18.499	18.485	18.457	18.474	18.471	18.468	18.440	18.405	
23	18.941	18.770	18.707	18.664	18.649	18.773	18.729	18.629	18.605	18.596	18.593	18.582	18.579	18.580	18.554	18.511	18.470	18.482	18.543	18.515	18.501	18.496	18.493	18.482	18.449	18.476	18.469	18.465	18.437	18.411	
最高(m)	19.755	18.929	18.768	18.704	18.659	18.974	18.767	18.718	18.631	18.619	18.597	18.597	18.585	18.580	18.579	18.553	18.511	18.486	18.543	18.543	18.517	18.499	18.499	18.499	18.481	18.474	18.476	18.475	18.468	18.438	
最低(m)	18.927	18.753	18.687	18.658	18.612	18.709	18.680	18.504	18.588	18.572	18.566	18.566	18.555	18.559	18.539	18.505	18.460	18.456	18.480	18.510	18.488	18.474	18.474	18.468	18.447	18.438	18.452	18.454	18.426	18.389	
平均(m)	19.168	18.826	18.724	18.680	18.635	18.777	18.720	18.657	18.609	18.593	18.586	18.583	18.572	18.569	18.560	18.531	18.486	18.467	18.499	18.521	18.504	18.488	18.488	18.483	18.462	18.461	18.464	18.463	18.447	18.417	

平均水位值：　18.581　　月最高水位值：　19.755　　月最低水位值：　18.389

註：方框為採樣時段，水位計取出download資料

附錄 IV.6-74　104 年 6 月 GM9 地下水位逐時記錄表

單位：公尺

日期 / 時間	01	02	03	04	05	06	07	08	09	10	11	12	13	14	15	16	17	18	19	20	21	22	23	24	25	26	27	28	29	30	31
0	14.967	14.405	14.175	14.050	13.938	13.911	13.981	13.927	13.862	13.836	13.813	13.800	13.779	13.770	13.775	13.747	13.710	13.664	13.682	13.731	13.700	13.687	13.688	13.692	13.666	13.641	13.645	13.658	13.652	13.625	
1	14.922	14.387	14.165	14.046	13.926	13.923	13.968	13.931	13.858	13.831	13.813	13.788	13.774	13.765	13.771	13.737	13.709	13.655	13.684	13.722	13.704	13.681	13.684	13.686	13.666	13.635	13.645	13.648	13.645	13.617	
2	14.882	14.372	14.157	14.041	13.928	13.931	13.971	13.924	13.847	13.825	13.812	13.782	13.764	13.760	13.761	13.738	13.698	13.661	13.683	13.725	13.694	13.683	13.670	13.683	13.658	13.633	13.643	13.651	13.649	13.622	
3	14.841	14.359	14.152	14.039	13.921	13.947	13.973	13.931	13.846	13.831	13.810	13.777	13.770	13.759	13.756	13.730	13.696	13.658	13.680	13.725	13.700	13.681	13.676	13.678	13.657	13.632	13.640	13.641	13.648	13.615	
4	14.803	14.354	14.150	14.034	13.919	13.957	13.972	13.932	13.848	13.830	13.812	13.783	13.768	13.757	13.746	13.736	13.690	13.666	13.679	13.721	13.694	13.683	13.677	13.680	13.658	13.633	13.641	13.642	13.640	13.616	
5	14.771	14.348	14.153	14.030	13.916	13.972	13.964	13.935	13.848	13.834	13.809	13.785	13.767	13.759	13.757	13.731	13.694	13.664	13.683	13.730	13.701	13.679	13.674	13.673	13.660	13.636	13.649	13.651	13.647	13.614	
6	14.754	14.342	14.153	14.032	13.918	13.974	13.969	13.936	13.854	13.838	13.814	13.791	13.772	13.757	13.760	13.741	13.694	13.662	13.686	13.733	13.696	13.677	13.680	13.682	13.656	13.638	13.646	13.655	13.649	13.621	
7	14.733	14.336	14.144	14.031	13.916	13.990	13.959	13.930	13.859	13.839	13.812	13.795	13.776	13.757	13.766	13.735	13.696	13.664	13.688	13.725	13.696	13.678	13.680	13.678	13.664	13.633	13.659	13.665	13.649	13.621	
8	14.707	14.323	14.144	14.022	13.914	13.996	13.955	13.923	13.851	13.837	13.808	13.795	13.775	13.765	13.761	13.744	13.688	13.667	13.681	13.731	13.698	13.674	13.677	13.680	13.655	13.638	13.656	13.659	13.644	13.628	
9	14.676	14.312	14.142	14.020	13.907	14.005	13.953	13.918	13.845	13.830	13.811	13.780	13.777	13.765	13.760	13.738	13.692	13.669	13.679	13.719	13.702	13.674	13.674	13.672	13.651	13.635	13.653	13.650	13.635	13.615	
10	14.651	14.295	14.135	14.009	13.906	14.004	13.946	13.907	13.842	13.816	13.809	13.788	13.767	13.764	13.759	13.734	13.688	13.666	13.678	13.719	13.699	13.673	13.678	13.680	13.650	13.635	13.657	13.658	13.631	13.619	
11	14.623	14.276	14.112	14.001	13.896	14.002	13.929	13.893	13.829	13.823	13.800	13.784	13.766	13.762	13.761	13.728	13.681	13.657	13.680	13.706	13.695	13.668	13.682	13.673	13.648	13.632	13.659	13.659	13.631	13.611	
12	14.593	14.258	14.104	13.989	13.892	13.997	13.926	13.884	13.824	13.815	13.798	13.780	13.757	13.762	13.753	13.723	13.672	13.653	13.677	13.708	13.689	13.668	13.672	13.667	13.643	13.632	13.652	13.652	13.622	13.605	
13	14.565	14.244	14.097	13.985	13.873	13.983	13.915	13.875	13.828	13.808	13.764	13.773	13.751	13.757	13.741	13.711	13.668	13.647	13.666	13.707	13.685	13.657	13.676	13.661	13.640	13.625	13.649	13.646	13.619	13.605	
14	14.541	14.224	14.085	13.975	13.874	13.974	13.912	13.868	13.823	13.805	13.774	13.773	13.746	13.752	13.741	13.710	13.661	13.649	13.674	13.703	13.679	13.660	13.662	13.660	13.637	13.626	13.643	13.643	13.622	13.594	
15	14.521	14.217	14.075	13.972	13.869	13.970	13.905	13.866	13.821	13.798	13.777	13.769	13.741	13.743	13.735	13.697	13.661	13.644	13.676	13.693	13.674	13.661	13.674	13.656	13.642	13.618	13.646	13.639	13.614	13.585	
16	14.503	14.204	14.067	13.959	13.874	13.965	13.908	13.860	13.817	13.795	13.778	13.765	13.745	13.749	13.724	13.701	13.646	13.643	13.668	13.697	13.673	13.663	13.668	13.661	13.629	13.622	13.643	13.638	13.608	13.589	
17	14.486	14.203	14.062	13.958	13.873	13.963	13.902	13.858	13.815	13.795	13.781	13.766	13.746	13.752	13.728	13.696	13.654	13.649	13.686	13.690	13.683	13.663	13.675	13.652	13.632	13.625	13.649	13.638	13.614	13.581	
18	14.473	14.195	14.062	13.951	13.884	13.958	13.900	13.857	13.828	13.796	13.786	13.768	13.743	13.764	13.728	13.702	13.649	13.646	13.684	13.692	13.680	13.673	13.670	13.667	13.635	13.635	13.648	13.643	13.609	13.583	
19	14.463	14.197	14.063	13.959	13.882	13.961	13.908	13.863	13.829	13.813	13.786	13.770	13.751	13.759	13.736	13.701	13.656	13.659	13.702	13.700	13.688	13.672	13.684	13.665	13.645	13.639	13.662	13.644	13.615	13.585	
20	14.454	14.195	14.064	13.959	13.890	13.968	13.922	13.861	13.826	13.815	13.792	13.777	13.755	13.767	13.752	13.703	13.663	13.666	13.706	13.702	13.695	13.685	13.687	13.671	13.642	13.642	13.665	13.650	13.624	13.596	
21	14.445	14.194	14.065	13.951	13.899	13.968	13.929	13.871	13.835	13.824	13.796	13.783	13.754	13.762	13.750	13.709	13.659	13.678	13.716	13.704	13.702	13.682	13.684	13.677	13.649	13.656	13.664	13.652	13.624	13.608	
22	14.435	14.188	14.057	13.957	13.907	13.976	13.938	13.872	13.840	13.821	13.802	13.787	13.770	13.770	13.755	13.712	13.670	13.684	13.727	13.702	13.703	13.685	13.702	13.679	13.652	13.652	13.665	13.658	13.629	13.604	
23	14.422	14.182	14.058	13.949	13.904	13.973	13.937	13.871	13.837	13.820	13.803	13.782	13.774	13.775	13.746	13.717	13.662	13.688	13.730	13.702	13.696	13.685	13.692	13.680	13.640	13.657	13.663	13.658	13.634	13.604	
最高(m)	14.967	14.405	14.175	14.050	13.938	14.005	13.981	13.936	13.862	13.839	13.814	13.800	13.779	13.775	13.775	13.747	13.710	13.688	13.730	13.733	13.704	13.687	13.702	13.692	13.666	13.657	13.665	13.665	13.652	13.628	
最低(m)	14.422	14.182	14.057	13.949	13.869	13.911	13.900	13.857	13.815	13.795	13.764	13.765	13.741	13.743	13.724	13.696	13.646	13.643	13.666	13.690	13.673	13.657	13.662	13.652	13.629	13.618	13.640	13.639	13.608	13.581	
平均(m)	14.635	14.275	14.110	13.997	13.901	13.970	13.939	13.896	13.838	13.820	13.798	13.781	13.762	13.761	13.751	13.722	13.677	13.661	13.687	13.712	13.693	13.675	13.679	13.673	13.649	13.635	13.652	13.650	13.631	13.607	

平均水位值：　13.808　　月最高水位值：　14.967　　月最低水位值：　13.581

附錄 IV.6-75　104 年 6 月 GM11 地下水位逐時記錄表

地面標高：42.30公尺　井頂標高：42.89公尺

單位：公尺

日期 / 時間	01	02	03	04	05	06	07	08	09	10	11	12	13	14	15	16	17	18	19	20	21	22	23	24	25	26	27	28	29	30	31
0	29.342	29.147	28.966	28.887	28.823	28.762	28.720	28.668	28.620	28.648	28.619	28.595	28.575	28.544	28.524	28.500	28.464	28.431	28.407	28.394	28.381	28.360	28.331	28.318	28.289	28.260	28.234	28.211	28.189	28.155	
1	29.333	29.137	28.966	28.880	28.816	28.758	28.716	28.665	28.617	28.644	28.615	28.594	28.572	28.545	28.525	28.493	28.461	28.424	28.403	28.393	28.375	28.350	28.330	28.319	28.286	28.258	28.232	28.215	28.190	28.155	
2	29.332	29.133	28.960	28.880	28.813	28.758	28.715	28.664	28.613	28.646	28.618	28.588	28.569	28.542	28.522	28.497	28.459	28.422	28.405	28.393	28.377	28.353	28.333	28.313	28.286	28.256	28.231	28.214	28.186	28.151	
3	29.317	29.130	28.957	28.878	28.811	28.755	28.716	28.661	28.612	28.644	28.618	28.596	28.570	28.550	28.523	28.498	28.466	28.426	28.403	28.400	28.377	28.358	28.332	28.312	28.288	28.257	28.234	28.215	28.185	28.148	
4	29.313	29.125	28.953	28.873	28.815	28.757	28.713	28.664	28.609	28.652	28.617	28.596	28.570	28.539	28.524	28.498	28.459	28.422	28.408	28.399	28.379	28.350	28.326	28.309	28.282	28.257	28.231	28.214	28.185	28.148	
5	29.311	29.123	28.955	28.874	28.812	28.755	28.716	28.663	28.607	28.643	28.615	28.593	28.566	28.539	28.518	28.497	28.458	28.419	28.408	28.396	28.377	28.348	28.329	28.309	28.286	28.251	28.230	28.215	28.186	28.152	
6	29.311	29.113	28.951	28.869	28.807	28.749	28.712	28.664	28.611	28.642	28.617	28.592	28.572	28.540	28.521	28.498	28.455	28.420	28.403	28.391	28.375	28.351	28.326	28.311	28.287	28.250	28.233	28.212	28.183	28.146	
7	29.295	29.099	28.948	28.864	28.804	28.750	28.710	28.658	28.607	28.642	28.622	28.597	28.567	28.539	28.522	28.491	28.458	28.418	28.402	28.392	28.374	28.347	28.326	28.312	28.285	28.253	28.229	28.207	28.186	28.144	
8	29.289	29.092	28.943	28.862	28.801	28.752	28.705	28.657	28.607	28.642	28.609	28.589	28.562	28.544	28.520	28.492	28.453	28.417	28.401	28.392	28.372	28.352	28.326	28.307	28.281	28.251	28.229	28.209	28.177	28.144	
9	29.280	29.083	28.941	28.858	28.799	28.747	28.704	28.653	28.600	28.640	28.612	28.587	28.564	28.537	28.518	28.493	28.457	28.417	28.397	28.389	28.370	28.350	28.327	28.312	28.283	28.250	28.230	28.207	28.176	28.141	
10	29.264	29.073	28.930	28.857	28.796	28.748	28.701	28.650	28.532	28.638	28.609	28.590	28.563	28.538	28.518	28.489	28.450	28.413	28.399	28.390	28.371	28.346	28.328	28.308	28.282	28.250	28.228	28.207	28.181	28.142	
11	29.251	29.066	28.926	28.851	28.796	28.740	28.697	28.645	28.566	28.636	28.617	28.587	28.555	28.538	28.519	28.484	28.448	28.409	28.397	28.390	28.371	28.342	28.322	28.308	28.276	28.246	28.226	28.208	28.170	28.139	
12	29.244	29.057	28.923	28.850	28.790	28.741	28.695	28.643	28.637	28.641	28.610	28.584	28.559	28.536	28.510	28.484	28.446	28.412	28.394	28.392	28.366	28.341	28.326	28.305	28.280	28.245	28.223	28.207	28.171	28.134	
13	29.239	29.042	28.921	28.843	28.781	28.738	28.690	28.642	28.653	28.633	28.606	28.584	28.557	28.535	28.511	28.482	28.447	28.410	28.398	28.387	28.370	28.343	28.322	28.303	28.275	28.243	28.226	28.203	28.172	28.129	
14	29.234	29.034	28.916	28.843	28.782	28.735	28.692	28.635	28.650	28.633	28.604	28.587	28.555	28.529	28.510	28.480	28.442	28.412	28.404	28.384	28.361	28.339	28.322	28.300	28.271	28.243	28.225	28.205	28.170	28.129	
15	29.225	29.029	28.909	28.840	28.781	28.733	28.690	28.636	28.648	28.629	28.605	28.580	28.552	28.534	28.514	28.475	28.440	28.408	28.395	28.385	28.365	28.335	28.319	28.302	28.268	28.242	28.222	28.200	28.168	28.130	
16	29.216	29.023	28.905	28.835	28.774	28.733	28.684	28.633	28.651	28.625	28.606	28.579	28.551	28.527	28.506	28.477	28.436	28.404	28.401	28.387	28.362	28.338	28.320	28.298	28.270	28.242	28.224	28.199	28.164	28.130	
17	29.212	29.016	28.904	28.831	28.778	28.734	28.687	28.631	28.649	28.626	28.604	28.577	28.548	28.538	28.507	28.478	28.438	28.406	28.404	28.387	28.363	28.339	28.322	28.296	28.265	28.239	28.222	28.199	28.165	28.121	
18	29.208	29.009	28.901	28.839	28.776	28.732	28.680	28.633	28.652	28.629	28.603	28.580	28.550	28.532	28.507	28.471	28.438	28.406	28.395	28.383	28.362	28.339	28.331	28.300	28.268	28.240	28.223	28.195	28.167	28.127	
19	29.200	29.004	28.902	28.842	28.776	28.734	28.682	28.634	28.654	28.633	28.601	28.576	28.550	28.530	28.512	28.470	28.433	28.407	28.397	28.381	28.363	28.337	28.320	28.303	28.269	28.241	28.220	28.195	28.168	28.120	
20	29.185	28.995	28.900	28.837	28.776	28.728	28.684	28.629	28.648	28.627	28.604	28.578	28.549	28.528	28.506	28.472	28.436	28.401	28.398	28.386	28.364	28.337	28.321	28.303	28.266	28.241	28.217	28.196	28.161	28.121	
21	29.173	28.987	28.897	28.837	28.770	28.728	28.680	28.630	28.647	28.628	28.605	28.579	28.553	28.531	28.503	28.474	28.432	28.407	28.399	28.385	28.361	28.336	28.320	28.300	28.264	28.239	28.220	28.194	28.161	28.121	
22	29.170	28.978	28.895	28.836	28.771	28.724	28.680	28.629	28.648	28.626	28.601	28.574	28.550	28.537	28.504	28.470	28.433	28.407	28.403	28.384	28.361	28.338	28.322	28.300	28.264	28.241	28.219	28.200	28.162	28.124	
23	29.156	28.977	28.889	28.827	28.768	28.721	28.672	28.624	28.650	28.623	28.601	28.572	28.544	28.528	28.503	28.468	28.428	28.404	28.391	28.378	28.359	28.334	28.319	28.291	28.260	28.236	28.221	28.192	28.156	28.119	
最高(m)	29.342	29.147	28.966	28.887	28.823	28.762	28.720	28.668	28.664	28.652	28.622	28.597	28.575	28.550	28.525	28.500	28.466	28.431	28.408	28.400	28.381	28.360	28.339	28.319	28.289	28.260	28.234	28.215	28.190	28.155	
最低(m)	29.156	28.977	28.889	28.827	28.768	28.721	28.672	28.624	28.532	28.623	28.601	28.572	28.544	28.527	28.503	28.468	28.428	28.401	28.391	28.378	28.359	28.334	28.319	28.291	28.260	28.236	28.217	28.192	28.156	28.119	
平均(m)	29.254	29.061	28.927	28.854	28.792	28.742	28.698	28.646	28.625	28.636	28.610	28.586	28.559	28.537	28.514	28.485	28.447	28.413	28.401	28.389	28.369	28.344	28.325	28.305	28.276	28.247	28.226	28.205	28.174	28.136	

平均水位值：　28.526　　月最高水位值：　29.342　　月最低水位值：　28.119

註：方框為採樣時段，水位計取出download資料

附錄 IV.6-76　104 年 6 月 GM12 地下水位逐時記錄表

地面標高：43.56公尺　井頂標高：44.00公尺　　單位：公尺

日期 / 時間	01	02	03	04	05	06	07	08	09	10	11	12	13	14	15	16	17	18	19	20	21	22	23	24	25	26	27	28	29	30	31
0	33.053	33.277	33.361	33.262	33.091	32.989	32.914	32.855	32.815	32.769	32.726	32.602	32.515	32.435	32.382	32.293	32.204	32.132	32.111	32.096	32.078	32.043	32.033	32.025	31.991	31.952	31.948	31.942	31.927	31.895	
1	33.047	33.287	33.363	33.255	33.082	32.988	32.908	32.855	32.807	32.768	32.716	32.595	32.509	32.428	32.376	32.290	32.200	32.128	32.108	32.094	32.070	32.040	32.024	32.022	31.987	31.948	31.941	31.942	31.925	31.893	
2	33.051	33.294	33.359	33.245	33.071	32.980	32.905	32.845	32.802	32.760	32.713	32.588	32.501	32.424	32.369	32.282	32.192	32.128	32.108	32.093	32.069	32.043	32.022	32.022	31.981	31.940	31.944	31.937	31.927	31.892	
3	33.040	33.296	33.350	33.239	33.064	32.976	32.908	32.843	32.798	32.761	32.710	32.583	32.500	32.421	32.366	32.280	32.188	32.128	32.101	32.098	32.070	32.039	32.021	32.010	31.984	31.946	31.941	31.941	31.924	31.889	
4	33.043	33.303	33.348	33.234	33.064	32.976	32.905	32.842	32.798	32.757	32.706	32.577	32.496	32.419	32.360	32.279	32.187	32.127	32.110	32.092	32.066	32.040	32.024	32.012	31.981	31.940	31.939	31.935	31.920	31.887	
5	33.045	33.313	33.343	33.224	33.051	32.965	32.901	32.837	32.791	32.757	32.703	32.575	32.492	32.413	32.360	32.276	32.181	32.128	32.108	32.094	32.063	32.040	32.023	32.012	31.982	31.943	31.940	31.936	31.924	31.887	
6	33.060	33.324	33.347	33.218	33.051	32.965	32.904	32.842	32.793	32.755	32.700	32.575	32.494	32.407	32.359	32.274	32.179	32.127	32.110	32.092	32.068	32.038	32.023	32.013	31.983	31.942	31.942	31.942	31.920	31.886	
7	33.070	33.333	33.340	33.212	33.041	32.966	32.901	32.844	32.789	32.757	32.701	32.571	32.494	32.408	32.357	32.269	32.181	32.128	32.105	32.099	32.057	32.039	32.030	32.008	31.982	31.945	31.942	31.941	31.918	31.887	
8	33.082	33.335	33.341	33.206	33.039	32.962	32.896	32.843	32.796	32.758	32.698	32.564	32.483	32.404	32.354	32.268	32.177	32.125	32.108	32.093	32.069	32.036	32.028	32.012	31.977	31.949	31.948	31.942	31.917	31.886	
9	33.101	33.339	33.334	33.198	33.037	32.964	32.897	32.842	32.793	32.756	32.694	32.567	32.481	32.405	32.352	32.266	32.174	32.122	32.108	32.087	32.064	32.032	32.030	32.013	31.980	31.950	31.948	31.945	31.916	31.886	
10	33.115	33.349	33.333	33.192	33.029	32.961	32.891	32.833	32.791	32.750	32.696	32.560	32.482	32.406	32.353	32.266	32.172	32.119	32.106	32.089	32.061	32.032	32.030	32.010	31.980	31.951	31.952	31.942	31.918	31.887	
11	33.128	33.360	33.322	33.183	33.021	32.954	32.888	32.837	32.782	32.746	32.635	32.562	32.476	32.407	32.348	32.263	32.166	32.114	32.103	32.093	32.057	32.037	32.026	32.011	31.973	31.948	31.952	31.946	31.914	31.881	
12	33.139	33.361	33.318	33.171	33.016	32.946	32.893	32.831	32.778	32.744	32.649	32.553	32.468	32.400	32.342	32.258	32.161	32.117	32.103	32.088	32.054	32.029	32.029	32.011	31.976	31.945	31.951	31.943	31.910	31.880	
13	33.149	33.360	33.315	33.165	33.009	32.949	32.883	32.824	32.777	32.743	32.673	32.554	32.469	32.394	32.337	32.255	32.159	32.108	32.099	32.085	32.054	32.027	32.026	32.001	31.971	31.941	31.951	31.944	31.910	31.876	
14	33.162	33.365	33.306	33.156	33.000	32.942	32.877	32.821	32.772	32.733	32.680	32.552	32.463	32.387	32.332	32.251	32.150	32.110	32.102	32.090	32.044	32.023	32.021	32.001	31.969	31.940	31.944	31.935	31.903	31.870	
15	33.172	33.366	33.303	33.150	32.999	32.935	32.874	32.811	32.773	32.729	32.678	32.547	32.461	32.387	32.327	32.246	32.148	32.103	32.097	32.079	32.048	32.027	32.019	31.999	31.965	31.942	31.945	31.935	31.903	31.868	
16	33.181	33.367	33.296	33.146	32.994	32.930	32.876	32.816	32.765	32.727	32.663	32.541	32.449	32.389	32.317	32.240	32.148	32.105	32.102	32.083	32.044	32.025	32.019	32.000	31.961	31.942	31.943	31.930	31.902	31.870	
17	33.191	33.368	33.292	33.139	32.992	32.930	32.876	32.816	32.765	32.728	32.651	32.535	32.446	32.385	32.309	32.235	32.148	32.102	32.101	32.080	32.048	32.028	32.017	31.998	31.961	31.943	31.941	31.931	31.897	31.861	
18	33.205	33.370	33.289	33.128	32.992	32.929	32.865	32.812	32.763	32.726	32.649	32.537	32.441	32.392	32.311	32.230	32.143	32.102	32.099	32.081	32.046	32.029	32.024	32.000	31.962	31.943	31.947	31.933	31.903	31.865	
19	33.214	33.374	33.284	33.125	32.993	32.926	32.868	32.815	32.762	32.727	32.645	32.536	32.439	32.389	32.313	32.227	32.139	32.102	32.105	32.081	32.051	32.028	32.027	32.000	31.954	31.941	31.945	31.929	31.903	31.862	
20	33.230	33.375	33.282	33.118	32.993	32.926	32.863	32.810	32.768	32.728	32.636	32.537	32.439	32.390	32.314	32.220	32.139	32.109	32.102	32.079	32.061	32.033	32.024	32.001	31.960	31.954	31.948	31.935	31.902	31.861	
21	33.245	33.372	33.279	33.112	32.987	32.927	32.867	32.817	32.767	32.728	32.622	32.535	32.443	32.389	32.310	32.216	32.137	32.111	32.109	32.083	32.055	32.033	32.024	32.003	31.961	31.958	31.948	31.935	31.901	31.862	
22	33.260	33.376	33.272	33.110	32.990	32.922	32.862	32.820	32.768	32.734	32.614	32.530	32.444	32.388	32.305	32.214	32.142	32.116	32.100	32.080	32.052	32.036	32.026	32.004	31.957	31.953	31.949	31.935	31.904	31.861	
23	33.273	33.370	33.271	33.098	32.991	32.921	32.863	32.818	32.765	32.729	32.607	32.525	32.436	32.387	32.299	32.213	32.135	32.109	32.098	32.076	32.051	32.037	32.024	31.997	31.957	31.947	31.946	31.935	31.900	31.860	
最高(m)	33.273	33.376	33.363	33.262	33.091	32.989	32.914	32.855	32.815	32.769	32.726	32.602	32.515	32.435	32.382	32.293	32.204	32.132	32.111	32.099	32.078	32.043	32.033	32.025	31.991	31.958	31.952	31.946	31.927	31.895	
最低(m)	33.040	33.277	33.271	33.098	32.987	32.921	32.862	32.810	32.762	32.726	32.607	32.525	32.436	32.385	32.299	32.213	32.135	32.102	32.097	32.076	32.044	32.023	32.017	31.997	31.954	31.946	31.939	31.929	31.897	31.860	
平均(m)	33.136	33.343	33.319	33.179	33.025	32.951	32.867	32.830	32.782	32.745	32.674	32.558	32.472	32.402	32.340	32.256	32.165	32.117	32.104	32.088	32.058	32.034	32.025	32.008	31.972	31.946	31.946	31.938	31.912	31.877	

平均水位值：　32.436　　月最高水位值：　33.376　　月最低水位值：　31.860

附錄 IV.6-77　104 年 6 月 GM13 地下水位逐時記錄表

地面標高：55.25公尺　井頂標高：55.77公尺　　單位：公尺

日期 / 時間	01	02	03	04	05	06	07	08	09	10	11	12	13	14	15	16	17	18	19	20	21	22	23	24	25	26	27	28	29	30	31
0	45.049	44.966	45.176	45.459	45.370	45.240	45.112	44.986	44.895	44.811	44.784	44.712	44.626	44.547	44.494	44.405	44.316	44.243	44.222	44.207	44.189	44.154	44.144	44.136	44.102	44.063	44.059	44.053	44.038	44.006	
1	45.038	44.967	45.188	45.457	45.358	45.232	45.101	44.977	44.885	44.803	44.774	44.705	44.620	44.540	44.488	44.402	44.312	44.239	44.219	44.205	44.181	44.151	44.135	44.133	44.098	44.059	44.052	44.053	44.036	44.004	
2	45.039	44.966	45.198	45.445	45.349	45.222	45.097	44.961	44.876	44.797	44.771	44.698	44.612	44.536	44.481	44.394	44.304	44.239	44.219	44.204	44.180	44.154	44.133	44.133	44.092	44.051	44.055	44.048	44.038	44.003	
3	45.031	44.964	45.210	45.451	45.341	45.212	45.091	44.957	44.862	44.793	44.768	44.693	44.611	44.533	44.478	44.392	44.300	44.239	44.212	44.209	44.181	44.150	44.132	44.121	44.095	44.057	44.052	44.052	44.035	44.000	
4	45.023	44.972	45.224	45.455	45.339	45.209	45.088	44.958	44.869	44.793	44.764	44.687	44.607	44.531	44.472	44.391	44.299	44.238	44.221	44.203	44.177	44.151	44.135	44.123	44.092	44.051	44.050	44.046	44.031	43.998	
5	45.022	44.976	45.244	45.453	45.330	45.202	45.086	44.958	44.864	44.790	44.761	44.685	44.603	44.525	44.472	44.388	44.293	44.239	44.219	44.205	44.174	44.151	44.134	44.125	44.093	44.054	44.051	44.047	44.035	43.998	
6	45.021	44.985	45.264	45.448	45.333	45.197	45.088	44.950	44.866	44.788	44.758	44.685	44.605	44.519	44.471	44.386	44.291	44.238	44.221	44.203	44.179	44.150	44.134	44.124	44.094	44.053	44.053	44.053	44.031	43.997	
7	45.015	44.995	45.275	45.453	45.329	45.187	45.078	44.956	44.865	44.788	44.759	44.681	44.605	44.519	44.469	44.381	44.293	44.239	44.216	44.210	44.168	44.149	44.141	44.119	44.093	44.056	44.053	44.052	44.029	43.998	
8	45.022	44.991	45.302	45.442	45.326	45.178	45.075	44.952	44.859	44.779	44.756	44.674	44.594	44.518	44.466	44.380	44.289	44.236	44.219	44.204	44.180	44.147	44.139	44.123	44.088	44.060	44.059	44.052	44.028	43.997	
9	45.019	45.012	45.313	45.446	45.322	45.181	45.063	44.951	44.856	44.781	44.752	44.677	44.592	44.516	44.464	44.379	44.286	44.233	44.219	44.198	44.175	44.143	44.141	44.124	44.091	44.061	44.059	44.055	44.027	43.997	
10	45.012	45.020	45.335	45.444	45.315	45.178	45.064	44.947	44.854	44.758	44.754	44.670	44.593	44.515	44.465	44.378	44.284	44.230	44.217	44.200	44.172	44.144	44.141	44.121	44.091	44.062	44.063	44.053	44.029	43.998	
11	45.003	45.031	45.347	45.435	45.309	45.171	45.060	44.943	44.836	44.768	44.751	44.672	44.587	44.519	44.460	44.375	44.278	44.225	44.214	44.204	44.168	44.148	44.138	44.122	44.084	44.059	44.063	44.057	44.025	43.991	
12	44.994	45.038	45.358	45.435	45.303	45.159	45.056	44.932	44.839	44.772	44.749	44.663	44.579	44.512	44.454	44.369	44.273	44.228	44.214	44.199	44.165	44.140	44.140	44.122	44.087	44.056	44.062	44.054	44.021	43.991	
13	44.992	45.044	45.362	45.426	45.291	45.157	45.037	44.925	44.834	44.788	44.738	44.664	44.580	44.506	44.449	44.367	44.271	44.219	44.210	44.196	44.165	44.138	44.137	44.112	44.082	44.052	44.062	44.055	44.021	43.987	
14	44.987	45.054	45.382	45.415	45.287	45.144	45.039	44.914	44.830	44.791	44.737	44.662	44.574	44.499	44.444	44.363	44.262	44.221	44.213	44.201	44.155	44.134	44.132	44.112	44.080	44.053	44.054	44.046	44.014	43.981	
15	44.984	45.065	45.386	45.420	45.281	45.141	45.035	44.914	44.824	44.787	44.732	44.658	44.572	44.499	44.439	44.358	44.260	44.215	44.208	44.190	44.159	44.138	44.130	44.110	44.076	44.053	44.054	44.046	44.014	43.979	
16	44.979	45.078	45.400	45.413	45.272	45.124	45.031	44.911	44.818	44.785	44.733	44.652	44.559	44.501	44.429	44.352	44.260	44.216	44.213	44.194	44.155	44.136	44.130	44.111	44.072	44.053	44.054	44.041	44.013	43.981	
17	44.976	45.094	45.413	45.404	45.266	45.130	45.015	44.908	44.816	44.786	44.740	44.646	44.557	44.497	44.421	44.347	44.260	44.213	44.212	44.191	44.159	44.139	44.128	44.109	44.072	44.054	44.052	44.042	44.008	43.972	
18	44.979	45.104	45.425	45.399	45.270	45.130	45.019	44.904	44.815	44.784	44.734	44.648	44.552	44.504	44.423	44.342	44.255	44.213	44.210	44.192	44.157	44.140	44.135	44.111	44.073	44.054	44.058	44.043	44.014	43.976	
19	44.970	45.111	45.432	45.397	45.255	45.125	45.012	44.903	44.805	44.785	44.730	44.647	44.550	44.501	44.425	44.339	44.251	44.213	44.216	44.192	44.162	44.139	44.138	44.111	44.066	44.052	44.054	44.039	44.014	43.973	
20	44.979	45.128	45.441	45.386	45.261	45.126	45.008	44.898	44.813	44.786	44.728	44.648	44.550	44.502	44.426	44.332	44.251	44.220	44.213	44.190	44.172	44.144	44.135	44.112	44.071	44.065	44.056	44.046	44.013	43.972	
21	44.973	45.148	45.440	45.394	45.259	45.122	45.001	44.903	44.811	44.786	44.726	44.646	44.554	44.501	44.422	44.328	44.249	44.222	44.220	44.194	44.166	44.144	44.135	44.114	44.072	44.069	44.057	44.046	44.012	43.973	
22	44.978	45.160	45.447	45.389	45.253	45.122	45.000	44.900	44.809	44.792	44.721	44.641	44.555	44.500	44.417	44.326	44.254	44.227	44.211	44.191	44.163	44.147	44.137	44.115	44.068	44.064	44.050	44.046	44.015	43.972	
23	44.972	45.169	45.457	45.379	45.249	45.113	44.997	44.901	44.812	44.787	44.719	44.636	44.547	44.499	44.411	44.325	44.247	44.220	44.209	44.187	44.162	44.148	44.135	44.108	44.068	44.058	44.057	44.046	44.011	43.971	
最高(m)	45.049	45.169	45.457	45.459	45.370	45.240	45.112	44.986	44.895	44.811	44.784	44.712	44.626	44.547	44.494	44.405	44.316	44.243	44.222	44.210	44.189	44.154	44.144	44.136	44.102	44.069	44.063	44.057	44.038	44.006	
最低(m)	44.970	44.964	45.176	45.379	45.249	45.113	44.997	44.898	44.805	44.758	44.719	44.636	44.547	44.497	44.411	44.325	44.247	44.213	44.208	44.187	44.155	44.134	44.128	44.108	44.066	44.051	44.050	44.039	44.008	43.971	
平均(m)	45.002	45.043	45.334	45.427	45.303	45.167	45.052	44.934	44.842	44.787	44.747	44.669	44.583	44.514	44.452	44.367	44.277	44.228	44.215	44.199	44.169	44.145	44.136	44.119	44.080	44.057	44.056	44.049	44.023	43.986	

平均水位值：　44.532　　月最高水位值：　45.459　　月最低水位值：　43.971

註：方框為採樣時段，水位計取出download資料

附錄 IV.6-78　104 年 6 月 GM7 地下水位逐時記錄表

地面標高：19.49公尺　井頂標高：19.96公尺　　單位：公尺

日期 / 時間	01	02	03	04	05	06	07	08	09	10	11	12	13	14	15	16	17	18	19	20	21	22	23	24	25	26	27	28	29	30	31
0	11.005	11.003	10.962	10.956	10.927	10.938	10.973	10.961	10.936	10.919	11.078	11.141	11.147	11.147	11.137	11.097	11.057	11.016	11.010	11.039	11.026	11.016	11.006	11.010	10.988	10.960	10.962	10.964	10.963	10.940	
1	11.007	10.996	10.964	10.953	10.924	10.937	10.965	10.957	10.935	10.920	11.074	11.141	11.145	11.144	11.132	11.097	11.053	11.015	11.010	11.037	11.020	11.010	11.003	11.006	10.983	10.957	10.959	10.962	10.963	10.940	
2	11.008	10.992	10.962	10.952	10.917	10.941	10.963	10.950	10.927	10.921	11.081	11.136	11.147	11.146	11.126	11.089	11.048	11.013	11.010	11.032	11.018	11.005	11.001	11.001	10.984	10.958	10.956	10.962	10.964	10.941	
3	11.009	10.994	10.956	10.947	10.913	10.942	10.959	10.948	10.924	10.915	11.081	11.135	11.145	11.143	11.127	11.088	11.045	11.010	11.009	11.028	11.019	11.004	11.003	11.001	10.977	10.952	10.959	10.961	10.965	10.937	
4	11.007	10.992	10.958	10.947	10.912	10.946	10.958	10.945	10.923	10.915	11.088	11.138	11.142	11.145	11.128	11.092	11.050	11.017	11.007	11.032	11.017	11.005	11.000	10.998	10.977	10.953	10.954	10.964	10.965	10.935	
5	11.007	10.993	10.961	10.954	10.912	10.950	10.960	10.945	10.921	10.915	11.089	11.134	11.144	11.145	11.128	11.094	11.052	11.016	11.015	11.037	11.023	11.005	10.996	10.993	10.970	10.949	10.957	10.965	10.961	10.934	
6	11.008	10.990	10.971	10.954	10.914	10.960	10.962	10.948	10.920	10.917	11.088	11.134	11.144	11.142	11.130	11.094	11.050	11.015	11.014	11.038	11.024	11.001	11.000	10.998	10.974	10.952	10.955	10.965	10.959	10.933	
7	11.016	10.995	10.969	10.957	10.911	10.962	10.964	10.956	10.926	10.922	11.092	11.139	11.145	11.141	11.130	11.090	11.052	11.017	11.015	11.038	11.022	11.008	11.000	10.995	10.972	10.949	10.954	10.963	10.961	10.932	
8	11.017	10.994	10.966	10.954	10.917	10.963	10.966	10.952	10.926	10.914	11.092	11.134	11.139	11.136	11.127	11.090	11.049	11.010	11.014	11.038	11.024	11.006	11.001	10.995	10.973	10.952	10.953	10.962	10.955	10.930	
9	11.017	10.990	10.964	10.954	10.911	10.969	10.966	10.950	10.918	10.917	11.091	11.131	11.131	11.131	11.118	11.081	11.043	11.012	11.011	11.036	11.021	11.003	10.999	10.992	10.971	10.950	10.952	10.957	10.947	10.924	
10	11.009	10.975	10.960	10.943	10.905	10.971	10.960	10.947	10.915	10.909	11.090	11.127	11.129	11.128	11.112	11.070	11.034	11.003	11.004	11.026	11.019	11.000	10.996	10.988	10.966	10.945	10.946	10.951	10.934	10.911	
11	11.004	10.968	10.949	10.941	10.897	10.968	10.957	10.943	10.906	10.875	11.093	11.123	11.122	11.128	11.105	11.062	11.020	10.996	10.994	11.022	11.009	10.989	10.993	10.982	10.955	10.936	10.944	10.951	10.928	10.908	
12	10.996	10.958	10.939	10.931	10.889	10.960	10.944	10.928	10.902	10.909	11.093	11.123	11.119	11.123	11.099	11.051	11.006	10.990	10.987	11.019	11.003	10.982	10.986	10.974	10.949	10.934	10.938	10.949	10.923	10.899	
13	10.994	10.957	10.934	10.923	10.884	10.959	10.945	10.927	10.898	10.922	11.093	11.124	11.119	11.122	11.094	11.051	11.002	10.984	10.984	11.014	10.999	10.974	10.984	10.972	10.951	10.933	10.938	10.944	10.921	10.893	
14	10.990	10.953	10.935	10.928	10.873	10.952	10.940	10.924	10.897	10.943	11.092	11.122	11.123	11.121	11.088	11.052	11.004	10.982	10.983	11.011	10.994	10.972	10.984	10.971	10.950	10.932	10.942	10.949	10.924	10.892	
15	10.992	10.957	10.934	10.924	10.878	10.946	10.937	10.919	10.896	10.964	11.096	11.127	11.123	11.121	11.089	11.055	11.003	10.983	10.990	11.008	10.990	10.979	10.987	10.969	10.950	10.935	10.949	10.949	10.929	10.898	
16	10.990	10.957	10.932	10.924	10.881	10.946	10.940	10.918	10.893	10.977	11.098	11.132	11.128	11.126	11.088	11.055	11.008	10.983	10.995	11.008	10.995	10.981	10.984	10.966	10.951	10.938	10.951	10.954	10.926	10.902	
17	10.990	10.967	10.938	10.922	10.886	10.946	10.942	10.914	10.891	10.986	11.102	11.129	11.126	11.131	11.092	11.058	11.007	10.990	11.012	11.010	10.998	10.984	10.988	10.969	10.948	10.942	10.954	10.955	10.932	10.901	
18	10.992	10.968	10.941	10.926	10.896	10.951	10.942	10.914	10.897	11.003	11.109	11.133	11.125	11.134	11.095	11.059	11.015	10.997	11.018	11.014	10.999	10.989	10.986	10.974	10.950	10.942	10.952	10.950	10.932	10.901	
19	10.998	10.972	10.943	10.929	10.905	10.954	10.947	10.920	10.896	11.015	11.112	11.131	11.129	11.135	11.101	11.062	11.017	10.995	11.027	11.020	11.004	10.995	10.994	10.976	10.956	10.945	10.952	10.959	10.937	10.901	
20	11.002	10.971	10.949	10.937	10.907	10.963	10.955	10.922	10.908	11.030	11.120	11.139	11.137	11.131	11.102	11.064	11.019	11.009	11.035	11.023	11.005	11.002	11.003	10.983	10.958	10.951	10.964	10.960	10.937	10.908	
21	11.001	10.979	10.956	10.940	10.915	10.970	10.964	10.927	10.912	11.043	11.125	11.142	11.133	11.133	11.106	11.062	11.019	11.014	11.038	11.029	11.015	11.005	11.004	10.985	10.959	10.956	10.962	10.961	10.943	10.909	
22	10.997	10.977	10.955	10.938	10.919	10.976	10.968	10.936	10.917	11.056	11.129	11.142	11.142	11.135	11.104	11.063	11.019	11.017	11.047	11.031	11.017	11.008	11.012	10.992	10.963	10.959	10.966	10.963	10.942	10.911	
23	11.003	10.970	10.959	10.937	10.921	10.977	10.964	10.939	10.919	11.066	11.136	11.147	11.148	11.138	11.102	11.057	11.021	11.013	11.047	11.026	11.017	11.011	11.010	10.992	10.960	10.963	10.965	10.965	10.943	10.908	
最高(m)	11.017	11.003	10.971	10.957	10.927	10.977	10.973	10.961	10.936	11.066	11.136	11.147	11.148	11.147	11.137	11.097	11.057	11.017	11.047	11.039	11.026	11.016	11.012	11.010	10.988	10.963	10.966	10.965	10.965	10.941	
最低(m)	10.990	10.953	10.932	10.922	10.873	10.937	10.937	10.914	10.891	10.875	11.074	11.122	11.119	11.121	11.088	11.051	11.002	10.982	10.983	11.008	10.990	10.972	10.984	10.966	10.948	10.932	10.938	10.944	10.921	10.892	
平均(m)	11.002	10.978	10.952	10.940	10.905	10.956	10.955	10.937	10.913	10.953	11.098	11.134	11.135	11.134	11.111	11.072	11.029	11.004	11.042	11.026	11.012	10.997	10.997	10.987	10.964	10.948	10.954	10.958	10.944	10.916	

平均水位值：　10.997　　月最高水位值：　11.148　　月最低水位值：　10.873

附錄 IV.6-79　104 年 6 月 GM14-1 地下水位逐時記錄表

地面標高：一公尺　井頂標高：12.69公尺　　單位：公尺

日期 / 時間	01	02	03	04	05	06	07	08	09	10	11	12	13	14	15	16	17	18	19	20	21	22	23	24	25	26	27	28	29	30	31
0	7.660	7.667	7.577	7.540	7.457	7.434	7.484	7.452	7.425	7.408	7.363	7.355	7.329	7.319	7.314	7.286	7.241	7.199	7.204	7.229	7.222	7.204	7.190	7.196	7.166	7.129	7.131	7.134	7.153	7.117	
1	7.660	7.655	7.581	7.523	7.447	7.432	7.474	7.441	7.416	7.395	7.359	7.347	7.322	7.315	7.309	7.282	7.234	7.191	7.203	7.225	7.216	7.201	7.190	7.190	7.161	7.125	7.130	7.126	7.151	7.116	
2	7.665	7.648	7.573	7.521	7.441	7.439	7.473	7.442	7.412	7.393	7.354	7.338	7.319	7.303	7.303	7.272	7.229	7.188	7.201	7.219	7.213	7.198	7.183	7.185	7.153	7.119	7.124	7.123	7.144	7.110	
3	7.664	7.639	7.565	7.515	7.433	7.450	7.475	7.438	7.404	7.389	7.356	7.331	7.316	7.300	7.294	7.272	7.224	7.189	7.200	7.216	7.213	7.193	7.181	7.184	7.147	7.116	7.120	7.117	7.142	7.103	
4	7.658	7.637	7.567	7.517	7.436	7.458	7.478	7.439	7.411	7.397	7.351	7.330	7.314	7.300	7.295	7.268	7.218	7.189	7.201	7.217	7.213	7.190	7.183	7.175	7.146	7.120	7.117	7.117	7.142	7.103	
5	7.664	7.635	7.560	7.516	7.433	7.466	7.478	7.444	7.407	7.391	7.347	7.339	7.315	7.300	7.293	7.265	7.218	7.190	7.203	7.221	7.212	7.192	7.182	7.171	7.144	7.118	7.121	7.124	7.134	7.098	
6	7.669	7.636	7.567	7.514	7.431	7.467	7.482	7.449	7.417	7.396	7.349	7.336	7.316	7.296	7.294	7.263	7.219	7.186	7.206	7.225	7.219	7.195	7.180	7.168	7.147	7.119	7.123	7.130	7.137	7.093	
7	7.679	7.636	7.564	7.516	7.432	7.475	7.481	7.451	7.412	7.397	7.350	7.340	7.317	7.299	7.300	7.270	7.227	7.190	7.203	7.224	7.218	7.192	7.187	7.176	7.153	7.122	7.125	7.140	7.141	7.097	
8	7.682	7.633	7.562	7.510	7.432	7.475	7.480	7.447	7.414	7.397	7.350	7.340	7.323	7.300	7.302	7.269	7.222	7.190	7.203	7.220	7.213	7.191	7.186	7.176	7.154	7.128	7.126	7.144	7.138	7.101	
9	7.682	7.631	7.563	7.506	7.429	7.482	7.479	7.446	7.413	7.394	7.347	7.340	7.318	7.304	7.300	7.270	7.218	7.191	7.204	7.223	7.218	7.188	7.188	7.181	7.155	7.129	7.131	7.147	7.135	7.097	
10	7.685	7.627	7.561	7.503	7.423	7.490	7.477	7.448	7.408	7.389	7.350	7.341	7.319	7.304	7.299	7.269	7.223	7.189	7.203	7.222	7.215	7.189	7.188	7.180	7.156	7.129	7.136	7.153	7.129	7.101	
11	7.685	7.625	7.556	7.500	7.420	7.486	7.471	7.442	7.403	7.385	7.350	7.340	7.315	7.308	7.300	7.267	7.219	7.188	7.204	7.225	7.216	7.189	7.192	7.181	7.147	7.133	7.136	7.154	7.130	7.096	
12	7.682	7.619	7.555	7.494	7.418	7.481	7.467	7.438	7.398	7.369	7.344	7.338	7.310	7.310	7.296	7.257	7.212	7.188	7.202	7.226	7.212	7.189	7.188	7.170	7.145	7.130	7.134	7.156	7.126	7.094	
13	7.673	7.611	7.542	7.492	7.416	7.484	7.466	7.430	7.394	7.358	7.340	7.333	7.314	7.304	7.291	7.257	7.203	7.185	7.199	7.225	7.206	7.185	7.186	7.173	7.147	7.122	7.134	7.152	7.125	7.088	
14	7.670	7.604	7.543	7.486	7.411	7.478	7.464	7.420	7.395	7.356	7.332	7.327	7.305	7.298	7.289	7.250	7.201	7.178	7.201	7.221	7.204	7.179	7.185	7.165	7.137	7.117	7.128	7.148	7.121	7.083	
15	7.665	7.600	7.532	7.483	7.411	7.478	7.465	7.423	7.388	7.353	7.332	7.323	7.300	7.298	7.283	7.247	7.197	7.180	7.205	7.221	7.196	7.174	7.181	7.158	7.145	7.119	7.126	7.145	7.118	7.076	
16	7.660	7.600	7.534	7.481	7.405	7.473	7.462	7.421	7.386	7.344	7.326	7.316	7.303	7.299	7.277	7.244	7.195	7.176	7.205	7.216	7.191	7.173	7.181	7.164	7.131	7.113	7.127	7.145	7.118	7.077	
17	7.661	7.600	7.525	7.471	7.419	7.478	7.465	7.417	7.383	7.341	7.325	7.320	7.297	7.300	7.272	7.238	7.190	7.182	7.209	7.225	7.194	7.187	7.181	7.161	7.129	7.110	7.128	7.145	7.118	7.074	
18	7.667	7.596	7.534	7.471	7.418	7.479	7.459	7.418	7.391	7.344	7.335	7.320	7.290	7.299	7.276	7.238	7.191	7.181	7.210	7.216	7.200	7.185	7.181	7.166	7.128	7.108	7.132	7.143	7.110	7.069	
19	7.665	7.594	7.532	7.469	7.422	7.480	7.458	7.420	7.398	7.350	7.338	7.324	7.298	7.302	7.278	7.238	7.191	7.185	7.212	7.219	7.204	7.187	7.185	7.161	7.135	7.109	7.131	7.146	7.109	7.070	
20	7.670	7.593	7.539	7.477	7.432	7.484	7.472	7.420	7.395	7.362	7.344	7.327	7.301	7.305	7.285	7.236	7.192	7.189	7.223	7.218	7.216	7.195	7.194	7.171	7.134	7.127	7.135	7.147	7.109	7.073	
21	7.673	7.597	7.531	7.474	7.433	7.488	7.458	7.429	7.403	7.362	7.347	7.332	7.308	7.307	7.288	7.241	7.197	7.197	7.228	7.225	7.218	7.195	7.191	7.175	7.134	7.137	7.139	7.154	7.120	7.080	
22	7.674	7.591	7.540	7.470	7.438	7.489	7.463	7.440	7.406	7.368	7.351	7.336	7.315	7.312	7.290	7.241	7.196	7.206	7.229	7.225	7.215	7.198	7.195	7.172	7.137	7.140	7.141	7.156	7.126	7.083	
23	7.675	7.587	7.540	7.464	7.433	7.486	7.458	7.431	7.402	7.365	7.356	7.335	7.320	7.314	7.292	7.246	7.202	7.207	7.234	7.224	7.213	7.201	7.195	7.177	7.130	7.138	7.142	7.157	7.126	7.081	
最高(m)	7.685	7.667	7.581	7.540	7.457	7.490	7.484	7.452	7.425	7.408	7.363	7.355	7.329	7.319	7.314	7.286	7.241	7.207	7.234	7.229	7.222	7.204	7.195	7.196	7.166	7.140	7.142	7.157	7.153	7.117	
最低(m)	7.658	7.587	7.525	7.464	7.405	7.432	7.458	7.417	7.383	7.341	7.325	7.316	7.290	7.296	7.272	7.236	7.190	7.176	7.199	7.216	7.191	7.173	7.180	7.158	7.128	7.113	7.117	7.117	7.110	7.069	
平均(m)	7.670	7.619	7.552	7.496	7.428	7.472	7.470	7.435	7.403	7.375	7.346	7.334	7.312	7.304	7.293	7.258	7.211	7.189	7.208	7.222	7.211	7.190	7.186	7.174	7.144	7.124	7.130	7.142	7.130	7.091	

平均水位值：　7.304　　月最高水位值：　7.685　　月最低水位值：　7.069

註：方框為採樣時段，水位計取出download資料

附錄 IV.6-81 104 年 6 月 GM6-1 地下水位逐時記錄表

[測井編號:GM06-1] [地面標高:05.95 公尺] [管頂標高:06.48 公尺] [井深:11.20 公尺] [儀器安裝標高:0.75 公尺] [單位:公尺]

時間 日期	1 13	2 14	3 15	4 16	5 17	6 18	7 19	8 20	9 21	10 22	11 23	12 24	平均	最高	時 間	最低	時 間
01	2.07	2.07	2.08	2.08	2.08	2.08	2.08	2.08	2.08	2.09	2.09	2.09	2.09	2.09	23:54	2.07	00:01
	2.09	2.09	2.09	2.09	2.09	2.09	2.09	2.09	2.09	2.09	2.09	2.09					
02	2.09	2.09	2.09	2.09	2.09	2.09	2.09	2.09	2.10	2.09	2.09	2.09	2.09	2.10	07:43	2.09	20:05
	2.10	2.10	2.09	2.09	2.09	2.09	2.09	2.09	2.09	2.09	2.09	2.09					
03	2.09	2.09	2.09	2.09	2.09	2.09	2.09	2.09	2.09	2.09	2.09	2.09	2.09	2.09	07:33	2.08	23:19
	2.09	2.09	2.09	2.09	2.09	2.09	2.08	2.08	2.08	2.08	2.08	2.08					
04	2.08	2.08	2.08	2.08	2.08	2.08	2.08	2.08	2.08	2.08	2.08	2.08	2.08	2.08	02:54	2.07	22:44
	2.08	2.08	2.08	2.08	2.07	2.07	2.07	2.07	2.07	2.07	2.07	2.07					
05	2.07	2.07	2.07	2.07	2.07	2.07	2.07	2.06	2.07	2.07	2.06	2.06	2.06	2.07	00:01	2.05	23:34
	2.06	2.06	2.06	2.06	2.06	2.06	2.06	2.06	2.05	2.05	2.05	2.05					
06	2.05	2.05	2.05	2.05	2.05	2.05	2.05	2.05	2.05	2.05	2.05	2.05	2.05	2.06	14:01	2.05	23:35
	2.05	2.05	2.05	2.05	2.05	2.05	2.05	2.05	2.05	2.05	2.05	2.05					
07	2.05	2.05	2.05	2.05	2.05	2.04	2.04	2.05	2.05	2.05	2.04	2.04	2.04	2.05	04:22	2.04	22:03
	2.04	2.04	2.04	2.04	2.04	2.04	2.04	2.04	2.04	2.04	2.04	2.04					
08	2.04	2.04	2.04	2.04	2.04	2.04	2.04	2.04	2.04	2.04	2.04	2.04	2.04	2.04	01:37	2.03	21:51
	2.04	2.04	2.04	2.03	2.04	2.03	2.03	2.03	2.03	2.03	2.03	2.03					
09	2.03	2.03	2.03	2.03	2.03	2.03	2.03	2.03	2.03	2.03	2.03	2.03	2.03	2.03	05:10	2.02	23:34
	2.03	2.02	2.02	2.02	2.02	2.02	2.02	2.02	2.02	2.02	2.02	2.02					
10	2.02	2.02	2.02	2.02	2.02	2.02	2.02	2.02	2.02	2.02	2.01	2.01	2.01	2.02	02:30	2.01	20:59
	2.02	2.02	2.01	2.01	2.01	2.01	2.01	2.01	2.01	2.01	2.01	2.01					
11	2.01	2.01	2.01	2.01	2.01	2.01	2.01	2.01	2.00	2.00	2.00	2.00	2.00	2.05	11:33	1.99	10:48
	2.00	2.00	2.00	2.00	2.00	2.00	2.00	2.00	2.00	1.99	1.99	1.99					
12	1.99	1.99	1.99	1.99	1.99	1.99	1.99	1.99	1.99	1.99	1.99	1.99	1.99	2.00	00:34	1.98	20:09
	1.99	1.99	1.99	1.99	1.99	1.99	1.98	1.98	1.98	1.98	1.98	1.98					
13	1.98	1.98	1.98	1.98	1.98	1.98	1.98	1.98	1.98	1.98	1.98	1.98	1.98	1.98	08:55	1.96	23:51
	1.98	1.98	1.98	1.97	1.97	1.97	1.97	1.97	1.97	1.97	1.97	1.97					
14	1.97	1.97	1.97	1.96	1.96	1.96	1.96	1.97	1.97	1.97	1.97	1.96	1.96	1.97	07:57	1.95	21:10
	1.96	1.96	1.96	1.96	1.96	1.96	1.96	1.95	1.96	1.95	1.95	1.95					
15	1.95	1.95	1.95	1.95	1.95	1.95	1.95	1.95	1.95	1.95	1.95	1.95	1.95	1.95	03:55	1.94	23:28
	1.95	1.95	1.95	1.95	1.94	1.94	1.94	1.94	1.94	1.94	1.94	1.94					
16	1.94	1.94	1.94	1.93	1.93	1.93	1.93	1.93	1.94	1.93	1.93	1.93	1.93	1.94	00:01	1.92	22:41
	1.93	1.93	1.93	1.93	1.93	1.93	1.93	1.93	1.92	1.92	1.92	1.92					
17	1.92	1.92	1.92	1.92	1.92	1.92	1.92	1.92	1.92	1.92	1.92	1.92	1.92	1.93	00:21	1.91	21:12
	1.92	1.92	1.92	1.92	1.92	1.91	1.91	1.91	1.91	1.91	1.91	1.91					
18	1.91	1.91	1.91	1.91	1.91	1.91	1.91	1.91	1.91	1.91	1.91	1.91	1.91	1.91	03:55	1.89	23:36
	1.91	1.90	1.90	1.90	1.90	1.90	1.90	1.90	1.90	1.90	1.90	1.90					
19	1.90	1.89	1.89	1.89	1.89	1.89	1.89	1.89	1.89	1.89	1.89	1.89	1.89	1.90	01:34	1.88	23:27
	1.89	1.89	1.89	1.89	1.89	1.89	1.89	1.89	1.88	1.88	1.88	1.88					
20	1.88	1.88	1.88	1.88	1.88	1.88	1.88	1.88	1.88	1.88	1.88	1.88	1.88	1.89	03:02	1.87	21:38
	1.88	1.88	1.88	1.88	1.88	1.88	1.88	1.88	1.87	1.88	1.88	1.88					
21	1.87	1.87	1.87	1.87	1.87	1.87	1.87	1.87	1.87	1.87	1.87	1.87	1.87	1.88	01:42	1.86	20:18
	1.87	1.87	1.87	1.87	1.87	1.87	1.87	1.87	1.87	1.86	1.86	1.86					
22	1.86	1.86	1.86	1.86	1.86	1.86	1.86	1.86	1.86	1.86	1.86	1.86	1.86	1.86	01:46	1.85	23:57
	1.86	1.86	1.86	1.86	1.86	1.86	1.85	1.85	1.85	1.85	1.85	1.85					
23	1.85	1.85	1.85	1.85	1.85	1.85	1.85	1.85	1.85	1.85	1.85	1.85	1.85	1.85	03:25	1.83	23:11
	1.84	1.84	1.84	1.84	1.84	1.84	1.84	1.84	1.84	1.84	1.84	1.84					
24	1.84	1.83	1.83	1.83	1.83	1.83	1.83	1.83	1.83	1.83	1.83	1.83	1.83	1.84	00:08	1.82	21:04
	1.83	1.83	1.83	1.83	1.83	1.83	1.83	1.82	1.83	1.82	1.82	1.82					
25	1.82	1.82	1.82	1.82	1.82	1.82	1.82	1.82	1.82	1.82	1.82	1.82	1.82	1.82	04:55	1.81	23:01
	1.82	1.82	1.81	1.81	1.81	1.81	1.81	1.81	1.81	1.81	1.81	1.81					
26	1.81	1.81	1.80	1.80	1.80	1.80	1.80	1.80	1.80	1.80	1.80	1.80	1.80	1.81	00:16	1.79	20:46
	1.80	1.80	1.80	1.80	1.80	1.80	1.79	1.79	1.79	1.79	1.79	1.79					
27	1.79	1.79	1.79	1.79	1.79	1.79	1.79	1.79	1.79	1.79	1.79	1.79	1.79	1.80	00:17	1.78	20:23
	1.79	1.79	1.79	1.79	1.78	1.78	1.78	1.78	1.78	1.78	1.78	1.78					
28	1.78	1.78	1.78	1.78	1.78	1.78	1.78	1.78	1.78	1.78	1.78	1.77	1.77	1.78	04:39	1.77	20:27
	1.77	1.77	1.77	1.77	1.77	1.77	1.77	1.77	1.77	1.77	1.77	1.77					
29	1.77	1.77	1.76	1.76	1.76	1.76	1.76	1.77	1.76	1.76	1.76	1.76	1.76	1.77	03:49	1.75	21:27
	1.76	1.76	1.76	1.76	1.76	1.76	1.76	1.76	1.76	1.76	1.75	1.75					
30	1.75	1.75	1.75	1.75	1.75	1.75	1.75	1.75	1.75	1.75	1.75	1.75	1.75	1.76	07:45	1.75	21:49
	1.75	1.75	1.75	1.75	1.75	1.75	1.75	1.75	1.75	1.75	1.75	1.75					

月平均水位值 1.94
月最高水位值 2.10
月最低水位值 1.99

附錄 IV.6-80 104 年 6 月 GM10 地下水位逐時記錄表

[測井編號:GM10] [地面標高:18.09 公尺] [管頂標高:18.58 公尺] [井深:21.95 公尺] [儀器安裝標高:-00.37 公尺] [單位:公尺]

時間 日期	1 13	2 14	3 15	4 16	5 17	6 18	7 19	8 20	9 21	10 22	11 23	12 24	平均	最高	時 間	最低	時 間
01	0.84	0.84	0.84	0.84	0.85	0.85	0.85	0.85	0.85	0.85	0.85	0.85	0.85	0.85	10:43	0.84	00:03
	0.85	0.85	0.85	0.85	0.85	0.85	0.85	0.85	0.85	0.85	0.85	0.85					
02	0.85	0.85	0.85	0.85	0.85	0.85	0.85	0.85	0.85	0.85	0.85	0.85	0.84	0.85	09:00	0.83	19:44
	0.85	0.85	0.84	0.84	0.84	0.84	0.84	0.83	0.83	0.84	0.84	0.84					
03	0.84	0.83	0.83	0.83	0.83	0.83	0.84	0.84	0.84	0.84	0.84	0.84	0.83	0.84	09:58	0.82	19:58
	0.84	0.83	0.83	0.83	0.83	0.82	0.82	0.82	0.82	0.82	0.82	0.82					
04	0.82	0.83	0.82	0.82	0.82	0.82	0.83	0.83	0.83	0.83	0.83	0.83	0.82	0.83	10:47	0.81	19:22
	0.83	0.83	0.83	0.82	0.82	0.82	0.82	0.81	0.81	0.81	0.82	0.82					
05	0.82	0.82	0.82	0.82	0.82	0.82	0.82	0.82	0.82	0.82	0.82	0.82	0.82	0.83	10:59	0.80	21:17
	0.82	0.82	0.82	0.82	0.81	0.81	0.81	0.81	0.81	0.81	0.81	0.81					
06	0.81	0.81	0.81	0.81	0.81	0.81	0.81	0.81	0.81	0.82	0.82	0.82	0.81	0.82	11:48	0.80	21:38
	0.82	0.82	0.82	0.81	0.81	0.81	0.81	0.80	0.80	0.80	0.80	0.80					
07	0.80	0.80	0.81	0.81	0.81	0.80	0.80	0.80	0.81	0.81	0.81	0.81	0.80	0.81	12:08	0.79	22:08
	0.81	0.81	0.81	0.81	0.81	0.80	0.80	0.80	0.80	0.80	0.79	0.80					
08	0.80	0.80	0.80	0.80	0.80	0.80	0.80	0.80	0.80	0.80	0.80	0.81	0.79	0.81	12:59	0.11	13:00
	0.80	0.79	0.79	0.79	0.79	0.79	0.78	0.78	0.78	0.78	0.77	0.77					
09	0.78	0.78	0.78	0.78	0.78	0.78	0.78	0.78	0.78	0.78	0.78	0.78	0.78	0.79	15:13	0.77	23:40
	0.78	0.78	0.78	0.78	0.78	0.78	0.78	0.77	0.77	0.77	0.77	0.77					
10	0.77	0.77	0.77	0.77	0.78	0.78	0.78	0.78	0.77	0.77	0.77	0.77	0.77	0.78	06:38	0.76	23:49
	0.77	0.77	0.77	0.77	0.77	0.77	0.77	0.77	0.77	0.77	0.77	0.76					
11	0.76	0.76	0.77	0.77	0.77	0.77	0.77	0.77	0.77	0.77	0.77	0.76	0.76	0.77	06:44	0.76	23:43
	0.76	0.76	0.76	0.76	0.76	0.76	0.76	0.76	0.76	0.76	0.76	0.76					
12	0.76	0.76	0.76	0.76	0.76	0.76	0.76	0.76	0.76	0.76	0.76	0.76	0.76	0.77	06:52	0.75	23:50
	0.76	0.76	0.76	0.76	0.76	0.76	0.76	0.76	0.76	0.76	0.75	0.75					
13	0.75	0.75	0.75	0.76	0.76	0.76	0.76	0.76	0.76	0.76	0.76	0.76	0.75	0.76	07:42	0.75	21:01
	0.75	0.75	0.75	0.75	0.75	0.75	0.75	0.75	0.75	0.75	0.75	0.75					
14	0.75	0.75	0.75	0.75	0.75	0.75	0.75	0.76	0.76	0.76	0.75	0.75	0.75	0.76	08:39	0.74	17:43
	0.75	0.75	0.75	0.75	0.74	0.74	0.74	0.74	0.75	0.75	0.75	0.75					
15	0.75	0.75	0.75	0.75	0.75	0.75	0.75	0.75	0.75	0.75	0.75	0.75	0.75	0.75	08:38	0.74	17:56
	0.75	0.75	0.74	0.74	0.74	0.74	0.74	0.74	0.74	0.74	0.74	0.74					
16	0.74	0.74	0.74	0.74	0.74	0.75	0.75	0.75	0.75	0.75	0.75	0.75	0.74	0.75	09:15	0.73	19:37
	0.75	0.75	0.74	0.74	0.74	0.74	0.74	0.74	0.74	0.74	0.74	0.74					
17	0.74	0.74	0.74	0.74	0.74	0.74	0.74	0.75	0.75	0.75	0.75	0.75	0.74	0.75	10:54	0.73	19:52
	0.75	0.75	0.74	0.74	0.74	0.74	0.73	0.73	0.73	0.74	0.74	0.74					
18	0.74	0.74	0.74	0.74	0.74	0.74	0.74	0.75	0.75	0.75	0.75	0.75	0.74	0.75	10:37	0.73	19:41
	0.75	0.75	0.75	0.74	0.74	0.74	0.73	0.73	0.73	0.73	0.74	0.74					
19	0.74	0.74	0.74	0.74	0.74	0.74	0.74	0.74	0.75	0.75	0.75	0.75	0.74	0.75	12:00	0.73	20:44
	0.75	0.75	0.75	0.74	0.74	0.74	0.73	0.73	0.73	0.73	0.73	0.73					
20	0.74	0.74	0.74	0.74	0.74	0.74	0.74	0.74	0.74	0.74	0.74	0.74	0.74	0.75	12:17	0.73	21:05
	0.74	0.74	0.74	0.74	0.74	0.74	0.73	0.73	0.73	0.73	0.73	0.73					
21	0.73	0.73	0.73	0.73	0.73	0.73	0.73	0.73	0.74	0.74	0.74	0.74	0.73	0.74	12:03	0.72	22:36
	0.74	0.74	0.74	0.74	0.73	0.73	0.73	0.73	0.73	0.73	0.73	0.73					
22	0.73	0.73	0.73	0.73	0.73	0.73	0.73	0.73	0.73	0.73	0.73	0.73	0.73	0.73	12:16	0.72	22:05
	0.73	0.73	0.73	0.73	0.73	0.73	0.72	0.72	0.72	0.72	0.72	0.72					
23	0.72	0.72	0.72	0.72	0.72	0.72	0.72	0.72	0.72	0.72	0.72	0.73	0.72	0.73	12:24	0.71	23:53
	0.73	0.72	0.72	0.72	0.72	0.72	0.72	0.72	0.72	0.72	0.72	0.71					
24	0.72	0.72	0.72	0.72	0.72	0.72	0.72	0.72	0.72	0.72	0.72	0.72	0.72	0.72	05:56	0.71	21:42
	0.72	0.72	0.72	0.72	0.72	0.71	0.71	0.71	0.71	0.71	0.71	0.71					
25	0.71	0.71	0.71	0.71	0.71	0.71	0.71	0.71	0.71	0.71	0.71	0.71	0.71	0.71	05:18	0.70	23:44
	0.71	0.71	0.71	0.71	0.71	0.71	0.71	0.71	0.71	0.70	0.70	0.70					
26	0.70	0.71	0.71	0.71	0.71	0.71	0.71	0.71	0.71	0.71	0.71	0.71	0.71	0.71	06:15	0.70	21:13
	0.71	0.71	0.70	0.70	0.70	0.70	0.70	0.70	0.70	0.70	0.70	0.70					
27	0.70	0.70	0.71	0.71	0.71	0.71	0.71	0.71	0.71	0.71	0.71	0.71	0.70	0.71	07:23	0.70	21:20
	0.71	0.71	0.70	0.70	0.70	0.70	0.70	0.70	0.70	0.70	0.70	0.70					
28	0.70	0.70	0.70	0.71	0.71	0.71	0.71	0.71	0.71	0.71	0.71	0.71	0.70	0.71	07:17	0.70	18:12
	0.71	0.71	0.70	0.70	0.70	0.70	0.70	0.70	0.70	0.70	0.70	0.70					
29	0.70	0.71	0.71	0.71	0.71	0.71	0.71	0.72	0.72	0.72	0.72	0.72	0.71	0.72	10:39	0.70	00:29
	0.71	0.71	0.71	0.71	0.71	0.71	0.70	0.71	0.71	0.71	0.71	0.71					
30	0.71	0.71	0.71	0.71	0.71	0.72	0.72	0.72	0.72	0.72	0.72	0.72	0.71	0.72	11:05	0.71	19:27
	0.72	0.72	0.71	0.71	0.71	0.71	0.71	0.71	0.71	0.71	0.71	0.71					

月平均水位值 0.76
月最高水位值 0.85
月最低水位值 0.70

附　錄　Ⅳ.7

海域水質監測成果

台灣電力公司

核能四廠發電工程施工期間環境監測

104年第2季監測報告

附錄IV.7-1 台灣檢驗科技股份有限公司

行政院環保署許可證字號：環署環檢字第035號

水質樣品檢驗報告

行程代碼：	FIWA150402CA0	採樣時間：	104年04月15日11時10分
委託單位：	美商傑明工程顧問股份有限公司台灣分公司	至：	104年04月15日13時00分
計畫名稱：	核能四廠發電工程施工期間環境調查評析	收樣時間：	104年04月15日16時07分
樣品基質：	海水	報告日期：	104年04月30日
樣品編號：	PW4011001~08、11101	報告編號：	PW/2015/4011001
採樣單位：	台灣檢驗科技股份有限公司	聯絡人：	林奕均
採樣地點：	沿岸海域	電話/傳真：	02-2299-3279ext2308 / 02-2299-3261

備　註：1.本報告已由核可報告簽署人審核無誤，並簽署於內部報告文件，簽署人如下：
無機檢測類：孫宏潔(FII-03)/廖方瑜(FII-09)/陳慧文(FII-08)。
2.本報告共3頁，分離使用無效。
3.檢測項目有標示〞＊〞者，係指該檢測項目經環保署許可，並依公告檢測方法分析。
4.低於方法偵測極限之測定值以〞ND〞表示，並註明其方法偵測極限(MDL)；若高於MDL但低於檢量線最低點濃度時，以〞<檢測報告最低位數單位值〞表示，並括號註明其實測值。
5.本報告僅對該樣品負責，不得隨意複製及作為宣傳廣告之用。
6.採樣單位取得事業放流水採樣(不含自動混樣採水設備)(NIEA W109.51B)之許可。

聲明書：(一)茲保證本機構檢驗室分析之樣品，自本檢驗室收樣至報告發出之過程，係在委託人／申報人指示下，以本公司人員最佳之專業知能，完全依照行政院環境保護署及有關機關之標準方法及品保品管等相關規定，秉持公正、誠實進行採樣、檢測。絕無虛偽不實，如有違反，就政府機關所受損失願負連帶賠償責任之外，並接受主管機關依法令所為之行政處分及刑事處罰。
(二)吾人瞭解如自身受政府機關委任從事公務，亦屬於刑法上之公務員，並瞭解刑法上圖利罪、公務員登載不實偽造文書及貪污治罪條例之相關規定，如有違反，亦為刑法及貪污治罪條例之適用對象，願受最嚴厲之法律制裁。

公司名稱：台灣檢驗科技股份有限公司
負責人：戚觀成
檢驗室主管：
實驗室主任郭淑清

台灣檢驗科技股份有限公司 環境實驗室 實驗報告章 TEL:22993939 FAX:22993230 新北市五股區新北產業園區五工路136-1號

（第1頁，共3頁）

附錄IV.7-2 台灣檢驗科技股份有限公司

行政院環保署許可證字號:環署環檢字第035號

樣品檢驗報告

樣品編號：PW4011001~08、11101

認證	序號	樣品編號		MDL	單位	PW4011001	PW4011002	PW4011003	PW4011004	PW4011005	PW4011006	PW4011007	PW4011008	PW4011101	-
		檢驗項目	檢驗方法			測點4(表層)(345412;2769643)	測點4(底層)(345412;2769643)	測點3(表層)(344724;2770308)	測點3(底層)(344724;2770308)	測點2(表層)(344369;2771328)	測點2(底層)(344369;2771328)	測點1(表層)(344703;2772270)	測點1(底層)(344703;2772270)	運送空白	-
*	1	水溫	NIEA W217.51A	-	℃	22.4	22.3	22.0	22.2	22.5	22.6	22.8	22.8	-	-
*	2	pH	NIEA W424.52A	-	-	8.2(22.4℃)	8.2(22.3℃)	8.3(22.0℃)	8.3(22.2℃)	8.3(22.5℃)	8.2(22.6℃)	8.3(22.8℃)	8.3(22.8℃)	-	-
*	3	導電度	NIEA W203.51B	-	μmho/cm	51200	51200	51500	51300	51500	51300	51100	50900	-	-
*	4	溶氧量	NIEA W455.52C	-	mg/L	7.2	7.2	7.2	7.1	7.2	7.2	7.4	7.5	-	-
	5	總殘餘氯化劑(餘氯)	NIEA W453.20B	0.71†	mg/L as Cl₂	<0.71(0.13)	<0.71(0.12)	<0.71(0.10)	<0.71(0.10)	<0.71(0.14)	<0.71(0.09)	<0.71(0.14)	<0.71(0.06)	-	-
*	6	大腸桿菌群	NIEA E202.55B	<10	CFU/100mL	1.4E+02	<10	<10	<10	1.5E+02	<10	<10	<10	<10	-
	7	濁度	NIEA W219.52C	0.05	NTU	1.0	1.1	0.90	1.0	1.0	0.45	0.95	0.50	-	-
*	8	懸浮固體(海水)	NIEA W210.58A	1.25	mg/L	7.9	7.9	7.3	7.7	8.1	7.4	8.4	7.5	-	-
*	9	生化需氧量(備註4.)	NIEA W510.55B	1.0	mg/L	<1.0	<1.0	<1.0	<1.0	<1.0	<1.0	<1.0	<1.0	-	-
*	10	總磷	NIEA W427.53B	0.002	mg P/L	0.014	0.012	0.012	0.010	0.013	0.019	0.015	0.015	-	-
*	11	油脂	NIEA W506.21B	1.0	mg/L	<1.0	<1.0	<1.0	<1.0	<1.0	<1.0	<1.0	<1.0	-	-
*	12	海水中銅(備註1.)	NIEA W308.22B/W311.53C	0.0004	mg/L	ND	ND	ND	ND	ND	<0.0010(0.0007)	ND	ND	-	-
*	13	海水中鉛(備註1.)	NIEA W308.22B/W311.53C	0.0004	mg/L	ND	ND	ND	ND	ND	ND	ND	ND	-	-
*	14	海水中鎘(備註1.)	NIEA W308.22B/W311.53C	0.0002	mg/L	ND	ND	ND	ND	ND	ND	ND	ND	-	-
*	15	海水中鉻(備註1.)	NIEA W308.22B/W311.53C	0.0015	mg/L	ND	<0.0050(0.0016)	<0.0050(0.0017)	ND	<0.0050(0.0016)	ND	ND	ND	-	-
	16	海水中鎳(備註1.)	NIEA W308.22B/W311.53C	0.0004	mg/L	ND	ND	ND	ND	ND	ND	ND	ND	-	-
	17	海水中鋅(備註1.)	NIEA W309.22A	0.0050†	mg/L	<0.0050	<0.0050	<0.0050	<0.0050	<0.0050	<0.0050	<0.0050	<0.0050	-	-
*	18	汞(備註1.)	NIEA W330.52A	0.0004	mg/L	ND	ND	ND	ND	ND	ND	ND	ND	-	-
	19	鎂(備註1.)	NIEA W311.53C	0.303	mg/L	1340	1360	1360	1360	1350	1320	1360	1350	-	-
-	-	-	-	採樣日期：		4月15日	4月15日	4月15日	4月15日	4月15日	4月15日	4月15日	4月15日	4月15日	-
-	-	-	-	採樣時間：		11:10	11:20	11:40	11:50	12:10	12:20	12:40	12:50	-	-
-	-	-	-	天氣：		晴	晴	晴	晴	晴	晴	晴	晴	晴	-
		以下空白													

備註
1.此項目是委託台灣檢驗科技股份有限公司-高雄環境服務部分析。
2."*"表示為報告極限值。
3.菌落數若大於100以上時，數據以科學符號表示，例如1.5E+02，即為1.5×10^2。
4.PW4011001~08生化需氧量之溶氧耗氧量無法達到大於2.0mg/L方法規定。

台灣檢驗科技股份有限公司 環境實驗室 實驗報告章 TEL:22993939 FAX:22993230 新北市五股區新北產業園區五工路136-1號

（第2頁，共3頁）

附錄IV.7-3 台灣檢驗科技股份有限公司

行政院環保署許可證字號：環署環檢字第035號

水質樣品檢驗報告

行程代碼：	FIWA150504BF6	採樣時間：	104年05月06日11時10分
委託單位：	美商傑明工程顧問股份有限公司台灣分公司	至：	104年05月06日13時00分
計畫名稱：	核能四廠發電工程施工期間環境調查評析	收樣時間：	104年05月06日17時25分
樣品基質：	海水	報告日期：	104年05月26日
樣品編號：	PW5020201~08、20301	報告編號：	PW/2015/5020201
採樣單位：	台灣檢驗科技股份有限公司	聯絡人：	張箐芸
採樣地點：	沿岸海域	電話/傳真：	02-2299-3279ext2307 / 02-2299-3261

備　註：1.本報告已由核可報告簽署人審核無誤，並簽署於內部報告文件，簽署人如下：
無機檢測類：孫宏潔(FII-03)/廖方瑜(FII-09)/陳慈文(FII-08)。
2.本報告共3頁，分離使用無效。
3.檢測項目有標示〞＊〞者，係指該檢測項目經環保署許可，並依公告檢測方法分析。
4.低於方法偵測極限之測定值以〞ND〞表示，並註明其方法偵測極限(MDL)；若高於MDL但低於檢量線最低點濃度時，以〞<檢測報告最低位數單位值〞表示，並括號註明其實測值。
5.本報告僅對該樣品負責，不得隨意複製及作爲宣傳廣告之用。
6.採樣單位取得事業放流水採樣(不含自動混樣採水設備)(NIEA W109.51B)之許可。

聲明書：(一)茲保證本機構檢驗室分析之樣品，自本檢驗室收樣至報告發出之過程，係在委託人／申報人指示下，以本公司人員最佳之專業知能，完全依照行政院環境保護署及有關機關之標準方法及品保品管等相關規定，秉持公正、誠實進行採樣、檢測。絕無虛僞不實，如有違反，就政府機關所受損失願負連帶賠償責任之外，並接受主管機關依法令所爲之行政處分及刑事處罰。
(二)吾人瞭解如自身受政府機關委任從事公務，亦屬於刑法上之公務員，並瞭解刑法上圖利罪、公務員登載不實偽造文書及貪污治罪條例之相關規定，如有違反，亦爲刑法及貪污治罪條例之適用對象，願受最嚴厲之法律制裁。

公司名稱：台灣檢驗科技股份有限公司
負責人：戚觀成
檢驗室主管：

實驗室
主任郭淑清

（第1頁，共3頁）

台灣檢驗科技股份有限公司
環境實驗室
實驗報告章
TEL:22993939
FAX:22993230
新北市五股區新北產業園區五工路136-1號

附錄IV.7-4 台灣檢驗科技股份有限公司

行政院環保署許可證字號:環署環檢字第035號

樣品檢驗報告

樣品編號： PW5020201~08、20301

認證	序號	樣品編號 檢驗項目	檢驗方法	MDL	單位	PW5020201 測點4(表層) (345412;2769643)	PW5020202 測點4(底層) (345412;2769643)	PW5020203 測點3(表層) (344724;2770308)	PW5020204 測點3(底層) (344724;2770308)	PW5020205 測點2(表層) (344369;2771328)	PW5020206 測點2(底層) (344369;2771328)	PW5020207 測點1(表層) (344703;2772270)	PW5020208 測點1(底層) (344703;2772270)	PW5020301 運送空白	-
*	1	水溫	NIEA W217.51A	-	℃	24.5	24.4	24.4	24.2	24.6	24.3	24.6	24.2	-	-
*	2	pH	NIEA W424.52A	-	-	8.1(24.5℃)	8.2(24.4℃)	8.2(24.4℃)	8.2(24.2℃)	8.1(24.6℃)	8.1(24.3℃)	8.1(24.6℃)	8.2(24.2℃)	-	-
*	3	導電度	NIEA W203.51B	-	μmho/cm	51200	51300	52000	52200	51700	51800	52100	52000	-	-
*	4	溶氧量	NIEA W455.52C	-	mg/L	6.8	6.6	6.6	6.6	6.8	6.6	6.7	6.7	-	-
	5	總殘餘氧化劑(餘氯)	NIEA W453.20B	0.71†	mg/L as Cl₂	<0.71(0.13)	<0.71(0.13)	<0.71(0.12)	<0.71(0.13)	<0.71(0.15)	<0.71(0.15)	<0.71(0.14)	<0.71(0.15)	-	-
*	6	大腸桿菌群	NIEA E202.55B	<10	CFU/100mL	<10	65	15	10	25	45	15	20	<10	-
	7	濁度	NIEA W219.52C	0.05	NTU	0.55	0.50	0.85	0.70	0.60	0.60	0.80	0.30	-	-
*	8	懸浮固體(海水)	NIEA W210.58A	1.25	mg/L	9.8	8.2	9.7	9.7	9.5	9.4	9.6	9.9	-	-
*	9	生化需氧量(備註4.)	NIEA W510.55B	1.0	mg/L	<1.0	<1.0	<1.0	<1.0	<1.0	<1.0	<1.0	<1.0	-	-
*	10	總磷	NIEA W427.53B	0.002	mg P/L	0.015	0.014	0.016	0.016	0.018	0.020	0.015	0.014	-	-
*	11	油脂	NIEA W506.21B	1.0	mg/L	<1.0	<1.0	<1.0	<1.0	<1.0	<1.0	<1.0	<1.0	-	-
*	12	海水中銅(備註1.)	NIEA W308.22B/W311.53C	0.0004	mg/L	ND	ND	<0.0010(0.0004)	ND	ND	ND	ND	ND	-	-
*	13	海水中鎘(備註1.)	NIEA W308.22B/W311.53C	0.0004	mg/L	ND	ND	ND	ND	ND	ND	ND	ND	-	-
*	14	海水中鎘(備註1.)	NIEA W308.22B/W311.53C	0.0002	mg/L	ND	ND	ND	ND	ND	ND	ND	ND	-	-
*	15	海水中鋅(備註1.)	NIEA W308.22B/W311.53C	0.0015	mg/L	ND	<0.0050(0.0030)	<0.0050(0.0018)	<0.0050(0.0032)	ND	<0.0050(0.0021)	<0.0050(0.0023)	<0.0050(0.0022)	-	-
	16	海水中鉛(備註1.)	NIEA W308.22B/W311.53C	0.0004	mg/L	ND	ND	ND	ND	ND	ND	ND	ND	-	-
	17	海水中鉻(備註1.)	NIEA W309.22A	0.0050†	mg/L	<0.0050	<0.0050	<0.0050	<0.0050	<0.0050	<0.0050	<0.0050	<0.0050	-	-
*	18	汞(備註1.)	NIEA W330.52A	0.0004	mg/L	ND	ND	ND	ND	ND	ND	ND	ND	-	-
	19	鎳(備註1.)	NIEA W311.53C	0.303	mg/L	1300	1300	1310	1280	1310	1310	1330	1340	-	-
-	-	-	-	採樣日期：		5月6日	5月6日	5月6日	5月6日	5月6日	5月6日	5月6日	5月6日	5月6日	-
-	-	-	-	採樣時間：		11:10	11:20	11:40	11:50	12:10	12:20	12:40	12:50	-	-
-	-	-	-	天氣：		陰	陰	陰	陰	陰	陰	陰	陰	陰	-
		以下空白													

備註
1.此項目是委託台灣檢驗科技股份有限公司-高雄環境服務部分析。
2."†"表示為報告極限值。
3.菌落數若大於100以上時，數據以科學符號表示，例如1.5E+02，即為1.5×10^2。
4.PW5020201-08生化需氧量之溶氧耗氧量無法達到大於2.0mg/L方法規定。

台灣檢驗科技股份有限公司
環境實驗室
實驗報告章
TEL:22993939
FAX:22993230
新北市五股區新北產業園區五工路136-1號

（第2頁，共3頁）

SGS

附錄IV.7-5 台灣檢驗科技股份有限公司

行政院環保署許可證字號：環署環檢字第035號

水質樣品檢驗報告

行程代碼：	FIWA150616BM7	採樣時間：	104年06月17日09時30分
委託單位：	美商傑明工程顧問股份有限公司台灣分公司	至：	104年06月17日11時35分
計畫名稱：	核能四廠發電工程施工期間環境調查評析	收樣時間：	104年06月17日15時48分
樣品基質：	海水	報告日期：	104年07月06日
樣品編號：	PW6091001~08、91101	報告編號：	PW/2015/6091001
採樣單位：	台灣檢驗科技股份有限公司	聯絡人：	張箐芸
採樣地點：	沿岸海域	電話/傳真：	02-2299-3279ext2307 / 02-2299-3261

備　註：1.本報告已由核可報告簽署人審核無誤，並簽署於內部報告文件，簽署人如下：
無機檢測類：孫宏潔(FII-03)/廖方瑜(FII-09)/陳慧文(FII-08)。
2.本報告共3頁，分離使用無效。
3.檢測項目有標示〞＊〞者，係指該檢測項目經環保署許可，並依公告檢測方法分析。
4.低於方法偵測極限之測定值以〞ND〞表示，並註明其方法偵測極限(MDL)；若高於MDL但低於檢量線最低點濃度時，以〞<檢測報告最低位數單位值〞表示，並括號註明其實測值。
5.本報告僅對該樣品負責，不得隨意複製及作為宣傳廣告之用。
6.採樣單位取得事業放流水採樣(不含自動混樣採水設備)(NIEA W109.51B)之許可。

聲明書：(一)茲保證本機構檢驗室分析之樣品，自本檢驗室收樣至報告發出之過程，係在委託人／申報人指示下，以本公司人員最佳之專業知能，完全依照行政院環境保護署及有關機關之標準方法及品保品管等相關規定，秉持公正、誠實進行採樣、檢測。絕無虛偽不實，如有違反，就政府機關所受損失願負連帶賠償責任之外，並接受主管機關依法令所為之行政處分及刑事處罰。
(二)吾人瞭解如自身受政府機關委任從事公務，亦屬於刑法上之公務員，並瞭解刑法上圖利罪、公務員登載不實偽造文書及貪污治罪條例之相關規定，如有違反，亦為刑法及貪污治罪條例之適用對象，願受最嚴厲之法律制裁。

公司名稱：台灣檢驗科技股份有限公司
負責人：戚觀成
檢驗室主管：

實驗室
主任郭淑清

（第1頁，共3頁）

台灣檢驗科技股份有限公司
環境實驗室
實驗報告章
TEL:22993939
FAX:22993230

SGS

附錄IV.7-6 台灣檢驗科技股份有限公司

行政院環保署許可證字號:環署環檢字第035號

樣品檢驗報告

樣品編號： PW6091001~08、91101

認證	序號	樣品編號 檢驗項目	檢驗方法	MDL	單位	PW6091001 測點4(表層) (345412;2769643)	PW6091002 測點4(底層) (345412;2769643)	PW6091003 測點3(表層) (344724;2770308)	PW6091004 測點3(底層) (344724;2770308)	PW6091005 測點2(表層) (344369;2771328)	PW6091006 測點2(底層) (344369;2771328)	PW6091007 測點1(表層) (344703;2772270)	PW6091008 測點1(底層) (344703;2772270)	PW6091101 運送空白	-
*	1	水溫	NIEA W217.51A	-	℃	30.2	30.0	28.6	28.4	28.2	28.1	27.7	27.6	-	-
*	2	pH	NIEA W424.52A	-	-	8.2(30.2℃)	8.2(30.0℃)	8.2(28.6℃)	8.3(28.4℃)	8.2(28.2℃)	8.2(28.1℃)	8.3(27.7℃)	8.2(27.6℃)	-	-
*	3	導電度	NIEA W203.51B	-	μmho/cm	51800	51800	51600	51600	51200	51300	51300	51300	-	-
*	4	溶氧量	NIEA W455.52C	-	mg/L	6.1	6.0	6.1	6.1	6.0	6.0	6.2	6.1	-	-
	5	總殘餘氯化劑(餘氯)	NIEA W453.20B	0.71†	mg/L as Cl_2	<0.71(0.13)	<0.71(0.16)	<0.71(0.12)	<0.71(0.12)	<0.71(0.13)	<0.71(0.13)	<0.71(0.12)	<0.71(0.13)	-	-
*	6	大腸桿菌群	NIEA E202.55B	<10	CFU/100mL	1.1E+03	6.1E+04	10	10	10	<10	3.1E+03	1.6E+04	<10	-
	7	濁度	NIEA W219.52C	0.05	NTU	0.50	0.65	0.50	0.40	0.65	0.50	0.40	0.45	-	-
*	8	懸浮固體(海水)	NIEA W210.58A	1.25	mg/L	2.1	3.4	4.3	3.8	4.0	3.0	2.7	2.0	-	-
*	9	生化需氧量(備註4.)	NIEA W510.55B	1.0	mg/L	<1.0	<1.0	<1.0	<1.0	<1.0	<1.0	<1.0	<1.0	-	-
*	10	總磷	NIEA W427.53B	0.002	mg P/L	0.013	0.010	0.010	0.011	0.019	0.011	0.011	0.011	-	-
*	11	油脂	NIEA W506.21B	1.0	mg/L	<1.0	<1.0	<1.0	<1.0	<1.0	<1.0	<1.0	<1.0	-	-
*	12	海水中銅(備註1.)	NIEA W308.22B/W311.53C	0.0004	mg/L	ND	ND	ND	ND	ND	ND	ND	ND	-	-
*	13	海水中鋅(備註1.)	NIEA W308.22B/W311.53C	0.0004	mg/L	ND	ND	ND	ND	ND	ND	ND	ND	-	-
*	14	海水中鎘(備註1.)	NIEA W308.22B/W311.53C	0.0002	mg/L	ND	ND	ND	ND	ND	ND	ND	ND	-	-
*	15	海水中鉻(備註1.)	NIEA W308.22B/W311.53C	0.0015	mg/L	<0.0050(0.0021)	<0.0050(0.0020)	<0.0050(0.0018)	<0.0050(0.0017)	<0.0050(0.0024)	<0.0050(0.0018)	0.0057	<0.0050(0.0018)	-	-
	16	海水中鎳(備註1.)	NIEA W308.22B/W311.53C	0.0004	mg/L	ND	ND	ND	ND	ND	ND	ND	ND	-	-
	17	海水中鉛(備註1.)	NIEA W309.22A	0.0050†	mg/L	<0.0050	<0.0050	<0.0050	<0.0050	<0.0050	<0.0050	<0.0050	<0.0050	-	-
*	18	汞(備註1.)	NIEA W330.52A	0.0004	mg/L	ND	ND	ND	ND	ND	ND	ND	ND	-	-
	19	鎂(備註1.)	NIEA W311.53C	0.303	mg/L	1190	1290	1320	1220	1270	1310	1320	1280	-	-
-	-	-	-	採樣日期：		6月17日	6月17日	6月17日	6月17日	6月17日	6月17日	6月17日	6月17日	6月17日	-
-	-	-	-	採樣時間：		09:30	09:40	10:10	10:20	10:45	10:55	11:15	11:25	-	-
-	-	-	-	天氣：		晴	晴	晴	晴	晴	晴	晴	晴	晴	-
		以下空白													

備註
1.此項目是委託台灣檢驗科技股份有限公司-高雄環境服務部分析。
2."*"表示為報告極限值。
3.當落數若大於100以上時，數據以科學符號表示，例如1.5E+02，即為1.5×10^2。
4.PW6091001~08生化需氧量之溶氧耗氧量無法達到大於2.0mg/L方法規定。

環境實驗室
實驗報告章
TEL:22993939
FAX:22993230

（第2頁，共3頁）

附錄IV.7-7 台灣檢驗科技股份有限公司

行政院環保署許可證字號：環署環檢字第035號

水質樣品檢驗報告

行程代碼：	FIWA150402CA5	採樣時間：	104年04月15日13時10分
委託單位：	美商傑明工程顧問股份有限公司台灣分公司	至：	104年04月15日13時20分
計畫名稱：	核能四廠發電工程施工期間環境調查評析	收樣時間：	104年04月15日16時07分
樣品基質：	海水	報告日期：	104年04月27日
樣品編號：	PW4011201	報告編號：	PW/2015/40112
採樣單位：	台灣檢驗科技股份有限公司	聯絡人：	林奕均
採樣地點：	澳底漁港	電話/傳真：	02-2299-3279ext2308 / 02-2299-3261

備　註：1.本報告已由核可報告簽署人審核無誤，並簽署於內部報告文件，簽署人如下：
無機檢測類：孫宏潔(FII-03)/廖方瑜(FII-09)。
2.本報告共3頁，分離使用無效。
3.檢測項目有標示〞＊〞者，係指該檢測項目經環保署許可，並依公告檢測方法分析。
4.低於方法偵測極限之測定值以〞ND〞表示，並註明其方法偵測極限(MDL)；若高於MDL但低於檢量線最低點濃度時，以〞<檢測報告最低位數單位值〞表示，並括號註明其實測值。
5.本報告僅對該樣品負責，不得隨意複製及作爲宣傳廣告之用。
6.採樣單位取得事業放流水採樣(不含自動混樣採水設備)(NIEA W109.51B)之許可。

聲明書：(一)茲保證本機構檢驗室分析之樣品，自本檢驗室收樣至報告發出之過程，係在委託人／申報人指示下，以本公司人員最佳之專業知能，完全依照行政院環境保護署及有關機關之標準方法及品保品管等相關規定，秉持公正、誠實進行採樣、檢測。絕無虛僞不實，如有違反，就政府機關所受損失願負連帶賠償責任之外，並接受主管機關依法令所爲之行政處分及刑事處罰。
(二)吾人瞭解如自身受政府機關委任從事公務，亦屬於刑法上之公務員，並瞭解刑法上圖利罪、公務員登載不實僞造文書及貪污治罪條例之相關規定，如有違反，亦爲刑法及貪污治罪條例之適用對象，願受最嚴厲之法律制裁。

公司名稱：台灣檢驗科技股份有限公司
負責人：戚觀成
檢驗室主管：

實驗室主任郭淑清

台灣檢驗科技股份有限公司 環境實驗室 實驗報告章 TEL:22993939 FAX:22993230 新北市五股區新北產業園區五工路136-1號

（第1頁，共3頁）

附錄IV.7-8 台灣檢驗科技股份有限公司

行政院環保署許可證字號:環署環檢字第035號

樣品檢驗報告

樣品編號： PW4011201

認證	序號	樣品編號 檢驗項目	檢驗方法	MDL	單位	PW4011201 澳底漁港 (342666;2772616)	-	-	-	-	-	-	-	-	-
	1	鹽度	NIEA W447.20C	-	psu	33.3	-	-	-	-	-	-	-	-	-
*	2	大腸桿菌群	NIEA E202.55B	<10	CFU/100mL	20	-	-	-	-	-	-	-	-	-
*	3	生化需氧量(備註2.)	NIEA W510.55B	1.0	mg/L	1.2	-	-	-	-	-	-	-	-	-
*	4	懸浮固體(海水)	NIEA W210.58A	1.25	mg/L	9.1	-	-	-	-	-	-	-	-	-
	5	濁度	NIEA W219.52C	0.05	NTU	1.4	-	-	-	-	-	-	-	-	-
*	6	溶氧量	NIEA W455.52C	-	mg/L	6.9	-	-	-	-	-	-	-	-	-
*	7	總磷	NIEA W427.53B	0.002	mg P/L	0.028	-	-	-	-	-	-	-	-	-
*	8	油脂	NIEA W506.21B	1.0	mg/L	<1.0	-	-	-	-	-	-	-	-	-
-	-	-	-	採樣日期：		4月15日	-	-	-	-	-	-	-	-	-
-	-	-	-	採樣時間：		13:10	-	-	-	-	-	-	-	-	-
-	-	-	-	天氣：		晴	-	-	-	-	-	-	-	-	-
		以下空白													

備註
1.菌落數若大於100以上時，數據以科學符號表示，例如1.5E+02，即為1.5×10^2。
2.生化需氧量之溶氧耗氧量無法達到大於2.0mg/L.方法規定。

台灣檢驗科技股份有限公司 環境實驗室 實驗報告章 TEL:22993939 FAX:22993230 新北市五股區新北產業園區五工路136-1號

（第2頁，共3頁）

附錄IV.7-9 台灣檢驗科技股份有限公司

行政院環保署許可證字號：環署環檢字第035號

水質樣品檢驗報告

行程代碼：	FIWA150504BG3	採樣時間：	104年05月06日13時10分
委託單位：	美商傑明工程顧問股份有限公司台灣分公司	至：	104年05月06日13時20分
計畫名稱：	核能四廠發電工程施工期間環境調查評析	收樣時間：	104年05月06日17時25分
樣品基質：	海水	報告日期：	104年05月26日
樣品編號：	PW5020401	報告編號：	PW/2015/50204
採樣單位：	台灣檢驗科技股份有限公司	聯絡人：	張笥芸
採樣地點：	淇底漁港	電話/傳真：	02-2299-3279ext2307 / 02-2299-3261

備　註：1.本報告已由核可報告簽署人審核無誤，並簽署於內部報告文件，簽署人如下：
無機檢測類：孫宏潔(FII-03)/廖方瑜(FII-09)。
2.本報告共3頁，分離使用無效。
3.檢測項目有標示〞＊〞者，係指該檢測項目經環保署許可，並依公告檢測方法分析。
4.低於方法偵測極限之測定值以〞ND〞表示，並註明其方法偵測極限(MDL)；若高於MDL但低於檢量線最低點濃度時，以〞<檢測報告最低位數單位值〞表示，並括號註明其實測值。
5.本報告僅對該樣品負責，不得隨意複製及作為宣傳廣告之用。
6.採樣單位取得事業放流水採樣(不含自動混樣採水設備)(NIEA W109.51B)之許可。

聲明書：(一)茲保證本機構檢驗室分析之樣品，自本檢驗室收樣至報告發出之過程，係在委託人／申報人指示下，以本公司人員最佳之專業知能，完全依照行政院環境保護署及有關機關之標準方法及品保品管等相關規定，秉持公正、誠實進行採樣、檢測。絕無虛偽不實，如有違反，就政府機關所受損失願負連帶賠償責任之外，並接受主管機關依法令所為之行政處分及刑事處罰。
(二)吾人瞭解如自身受政府機關委任從事公務，亦屬於刑法上之公務員，並瞭解刑法上圖利罪、公務員登載不實罪、偽證罪及貪污治罪條例之相關規定，如有違反，亦為刑法及貪污治罪條例之適用對象，願受最嚴厲之法律制裁。

公司名稱：台灣檢驗科技股份有限公司
負責人：戚瀚
檢驗室主管：

實驗室
主任郭淑清

台灣檢驗科技股份有限公司
環境實驗室
實驗報告章
TEL:22993939
FAX:22993230
新北市五股區新北產業園區五工路136-1號

（第1頁，共3頁）

附錄 IV.7-10 台灣檢驗科技股份有限公司

行政院環保署許可證字號:環署環檢字第035號

樣品檢驗報告

樣品編號：PW5020401

認證	序號	樣品編號		MDL	單位	PW5020401	-	-	-	-	-	-	-	-	-
		檢驗項目	檢驗方法			淇底漁港 (342666;2772616)	-	-	-	-	-	-	-	-	-
	1	鹽度	NIEA W447.20C	-	psu	34.0	-	-	-	-	-	-	-	-	-
*	2	大腸桿菌群	NIEA E202.55B	<10	CFU/100mL	55	-	-	-	-	-	-	-	-	-
*	3	生化需氧量(備註2.)	NIEA W510.55B	1.0	mg/L	1.1	-	-	-	-	-	-	-	-	-
*	4	懸浮固體(海水)	NIEA W210.58A	1.25	mg/L	9.3	-	-	-	-	-	-	-	-	-
	5	濁度	NIEA W219.52C	0.05	NTU	1.2	-	-	-	-	-	-	-	-	-
*	6	溶氧量	NIEA W455.52C	-	mg/L	6.4	-	-	-	-	-	-	-	-	-
*	7	總磷	NIEA W427.53B	0.002	mg P/L	0.024	-	-	-	-	-	-	-	-	-
*	8	油脂	NIEA W506.21B	1.0	mg/L	<1.0	-	-	-	-	-	-	-	-	-
-	-	-	-		採樣日期：	5月6日	-	-	-	-	-	-	-	-	-
-	-	-	-		採樣時間：	13:10	-	-	-	-	-	-	-	-	-
-	-	-	-		天氣：	陰	-	-	-	-	-	-	-	-	-
		以下空白													

備註
1.菌落數若大於100以上時，數據以科學符號表示，例如1.5E+02，即為1.5×10^{3}。
2.PW5020401生化需氧量之溶氧耗氧量無法達到大於2.0mg/L方法規定。

台灣檢驗科技股份有限公司
環境實驗室
實驗報告章
TEL:22993939
FAX:22993230
新北市五股區新北產業園區五工路136-1號

（第2頁，共3頁）

附錄 IV.7-11 台灣檢驗科技股份有限公司
行政院環保署許可證字號：環署環檢字第035號

水質樣品檢驗報告

行程代碼：	FIWA150616BN7	採樣時間：	104年06月17日11時45分
委託單位：	美商傑明工程顧問股份有限公司台灣分公司	至：	104年06月17日11時55分
計畫名稱：	核能四廠發電工程施工期間環境調查評析	收樣時間：	104年06月17日15時48分
樣品基質：	海水	報告日期：	104年07月03日
樣品編號：	PW6091201	報告編號：	PW/2015/60912
採樣單位：	台灣檢驗科技股份有限公司	聯絡人：	張筲芸
採樣地點：	澳底漁港	電話/傳真：	02-2299-3279ext2307 / 02-2299-3261

備　註：1.本報告已由核可報告簽署人審核無誤，並簽署於內部報告文件，簽署人如下：
無機檢測類：孫宏潔(FII-03)/廖方瑜(FII-09)。
2.本報告共3頁，分離使用無效。
3.檢測項目有標示〞＊〞者，係指該檢測項目經環保署許可，並依公告檢測方法分析。
4.低於方法偵測極限之測定值以〞ND〞表示，並註明其方法偵測極限(MDL)；若高於MDL但低於檢量線最低點濃度時，以〞<檢測報告最低位數單位值〞表示，並括號註明其實測值。
5.本報告僅對該樣品負責，不得隨意複製及作爲宣傳廣告之用。
6.採樣單位取得事業放流水採樣(不含自動混樣採水設備)(NIEA W109.51B)之許可。

聲明書：(一)茲保證本機構檢驗室分析之樣品，自本檢驗室收樣至報告發出之過程，係在委託人／申報人指示下，以本公司人員最佳之專業知能，完全依照行政院環境保護署及有關機關之標準方法及品保品管等相關規定，秉持公正、誠實進行採樣、檢測。絕無虛偽不實，如有違反，就政府機關所受損失願負連帶賠償責任之外，並接受主管機關依法令所爲之行政處分及刑事處罰。
(二)吾人瞭解如自身受政府機關委任從事公務，亦屬於刑法上之公務員，並瞭解刑法上圖利罪、公務員登載不實僞造文書及貪污治罪條例之相關規定，如有違反，亦爲刑法及貪污治罪條例之適用對象，願受最嚴厲之法律制裁。

公司名稱：台灣檢驗科技股份有限公司
負責人：戚觀成
檢驗室主管：
實驗室 主任郭淑清

台灣檢驗科技股份有限公司 環境實驗室 實驗報告章 TEL:22993939 FAX:22993230

（第1頁，共3頁）

附錄 IV.7-12 台灣檢驗科技股份有限公司
行政院環保署許可證字號:環署環檢字第035號

樣品檢驗報告

樣品編號：PW6091201

認證	序號	樣品編號		MDL	單位	PW6091201	-	-	-	-	-	-	-	-	-
		檢驗項目	檢驗方法			澳底漁港 (342666;2772616)	-	-	-	-	-	-	-	-	-
	1	鹽度	NIEA W447.20C	-	psu	33.8	-	-	-	-	-	-	-	-	-
*	2	大腸桿菌群	NIEA E202.55B	<10	CFU/100mL	2.0E+02	-	-	-	-	-	-	-	-	-
*	3	生化需氧量(備註2.)	NIEA W510.55B	1.0	mg/L	<1.0	-	-	-	-	-	-	-	-	-
*	4	懸浮固體(海水)	NIEA W210.58A	1.25	mg/L	8.1	-	-	-	-	-	-	-	-	-
	5	濁度	NIEA W219.52C	0.05	NTU	3.3	-	-	-	-	-	-	-	-	-
*	6	溶氧量	NIEA W455.52C	-	mg/L	6.3	-	-	-	-	-	-	-	-	-
*	7	總磷	NIEA W427.53B	0.002	mg P/L	0.023	-	-	-	-	-	-	-	-	-
*	8	油脂	NIEA W506.21B	1.0	mg/L	<1.0	-	-	-	-	-	-	-	-	-
-	-	-	-	採樣日期：		6月17日	-	-	-	-	-	-	-	-	-
-	-	-	-	採樣時間：		11:45	-	-	-	-	-	-	-	-	-
-	-	-	-	天氣：		晴	-	-	-	-	-	-	-	-	-
		以下空白													

備註
1.菌落數若大於100以上時，數據以科學符號表示，例如1.5E+02，即爲1.5×10^2。
2.PW6091201生化需氧量之溶氧耗氧量無法達到大於2.0mg/L方法規定。

台灣檢驗科技股份有限公司 環境實驗室 實驗報告章 TEL:22993939 FAX:22993230

（第2頁，共3頁）

附　錄　Ⅳ.8

海象調查成果

台灣電力公司

核能四廠發電工程施工期間環境監測

104年第2季監測報告

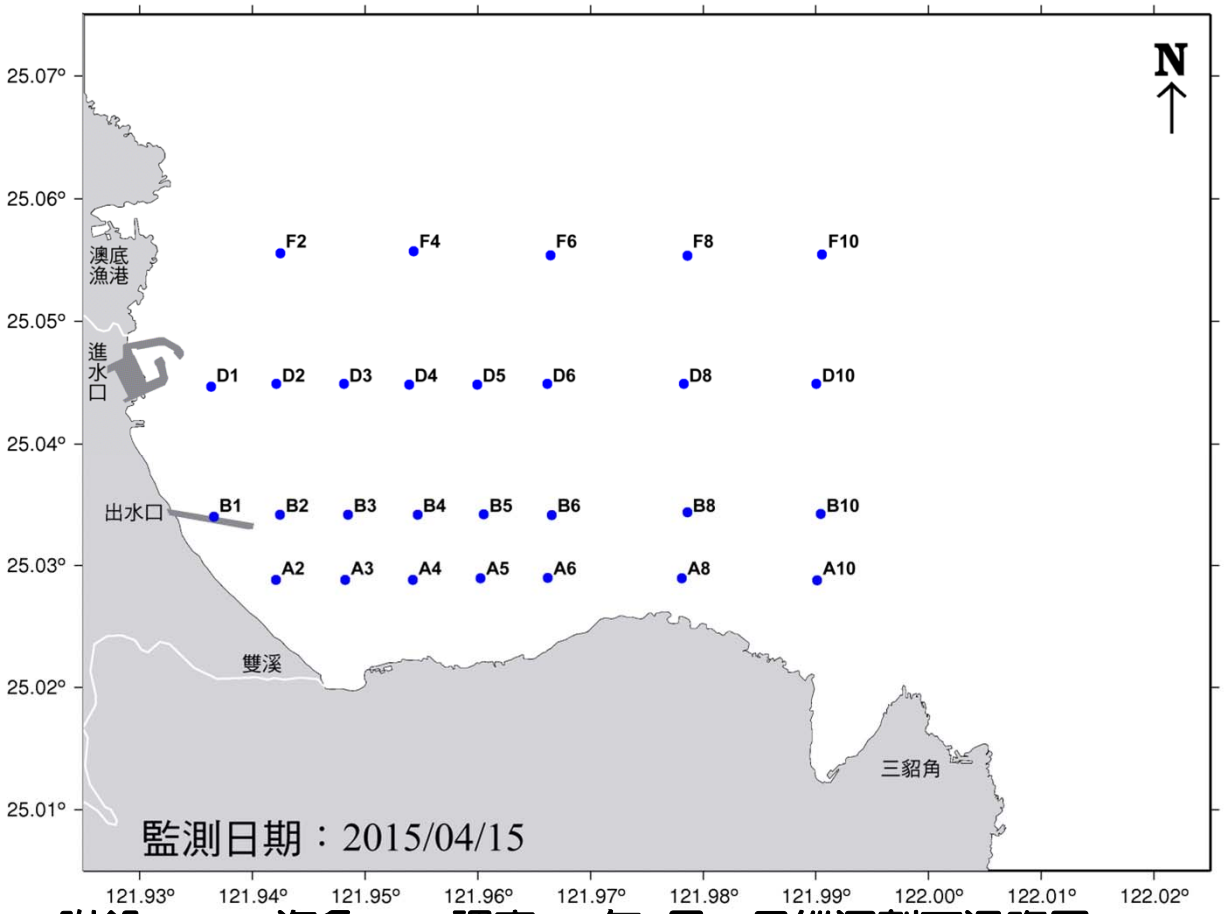

附錄Ⅳ.8-1 海象CTD調查104年4月15日縱深剖面溫鹽圖



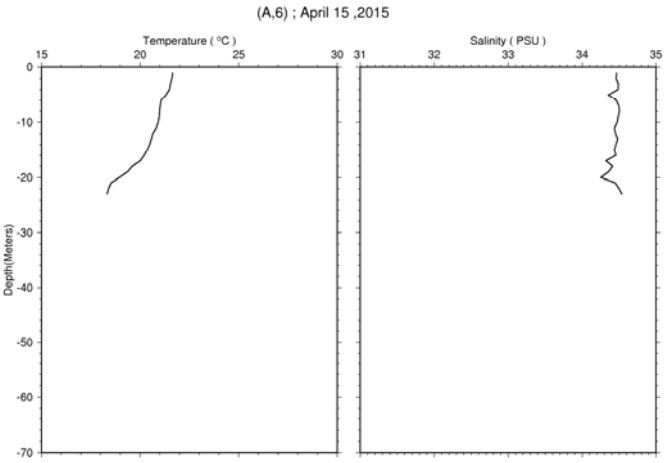
(A,6) ; April 15 ,2015
Temperature (°C)
Salinity (PSU)
Depth(Meters)

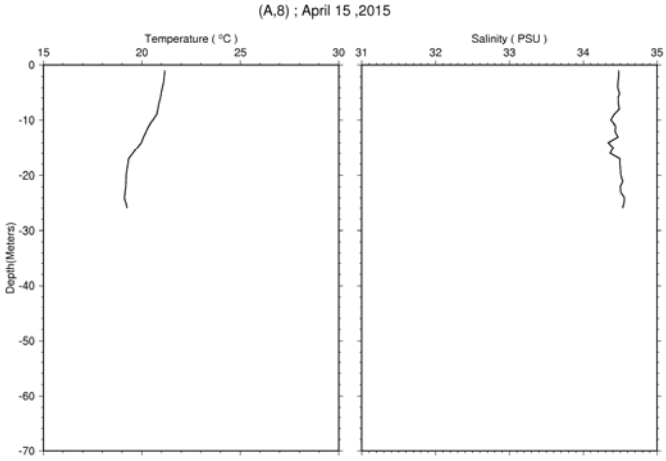
(A,8) ; April 15 ,2015
Temperature (°C)
Salinity (PSU)
Depth(Meters)

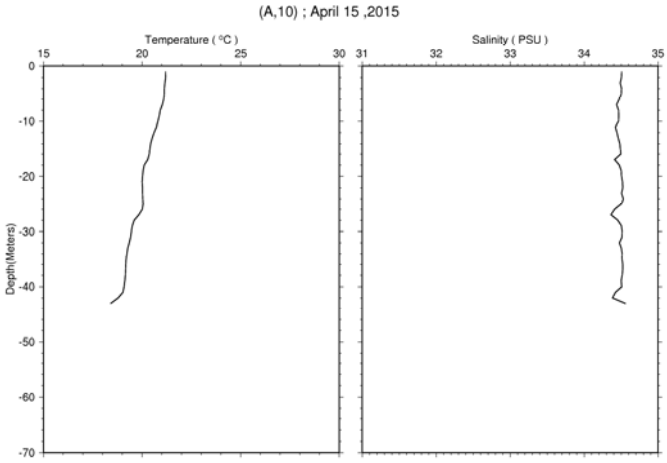
(A,10) ; April 15 ,2015
Temperature (°C)
Salinity (PSU)
Depth(Meters)

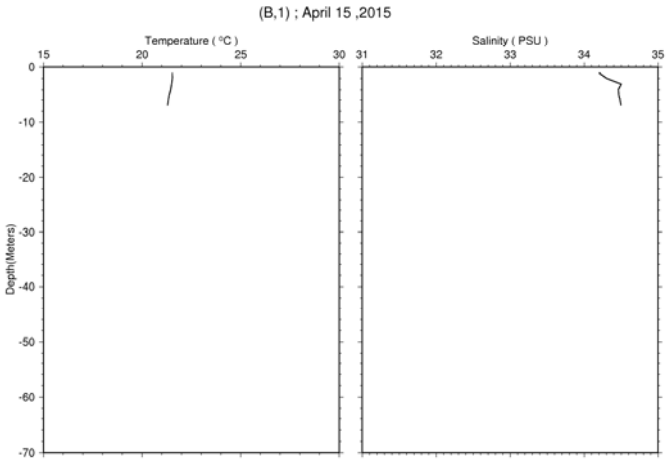
(B,1) ; April 15 ,2015
Temperature (°C)
Salinity (PSU)
Depth(Meters)


(B,2) ; April 15 ,2015
Temperature (°C)
Salinity (PSU)
Depth(Meters)


(B,3) ; April 15 ,2015
Temperature (°C)
Salinity (PSU)
Depth(Meters)


(B,4) ; April 15 ,2015
Temperature (°C)
Salinity (PSU)
Depth(Meters)

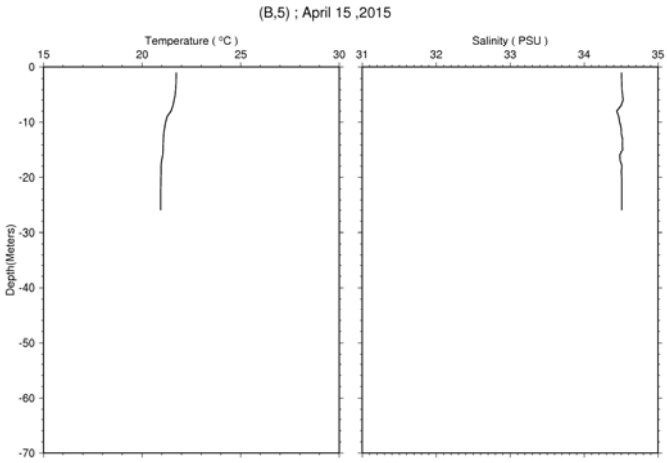
(B,5) ; April 15 ,2015
Temperature (°C)
Salinity (PSU)
Depth(Meters)

附4.8-2

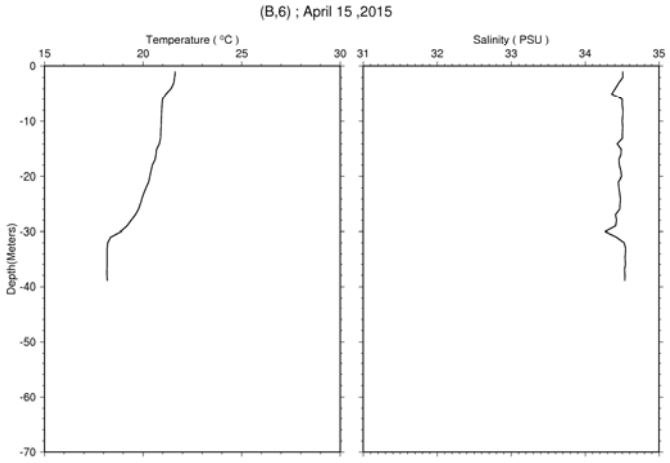
(B,6) ; April 15 ,2015
Temperature (°C)
Salinity (PSU)
Depth(Meters)

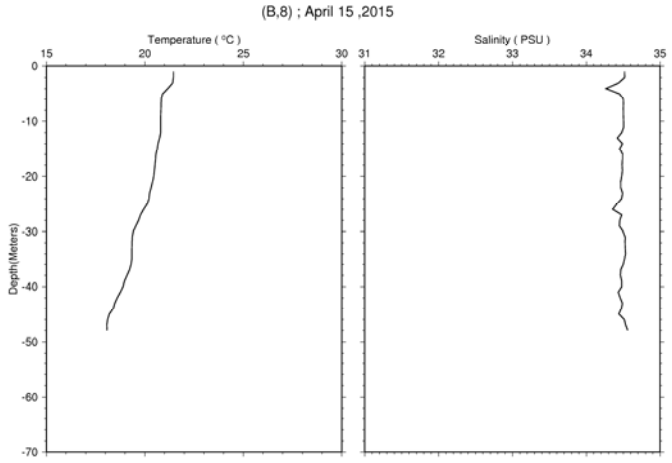
(B,8) ; April 15 ,2015
Temperature (°C)
Salinity (PSU)
Depth(Meters)

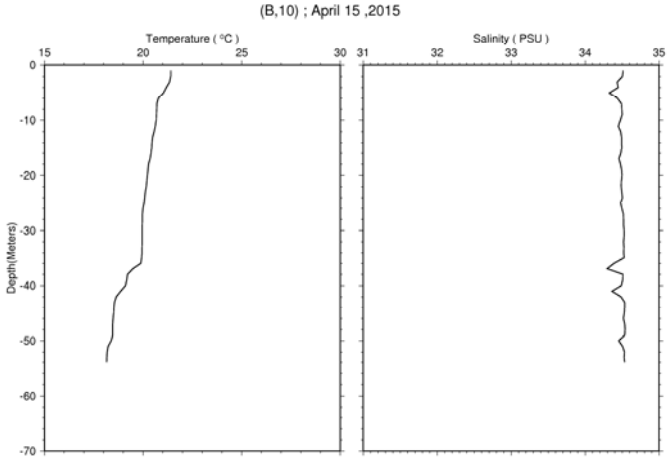
(B,10) ; April 15 ,2015
Temperature (°C)
Salinity (PSU)
Depth(Meters)


(D,1) ; April 15 ,2015
Temperature (°C)
Salinity (PSU)
Depth(Meters)

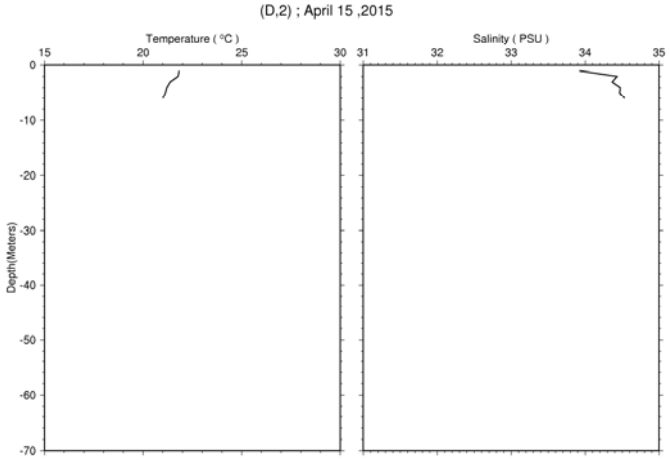
(D,2) ; April 15 ,2015
Temperature (°C)
Salinity (PSU)
Depth(Meters)

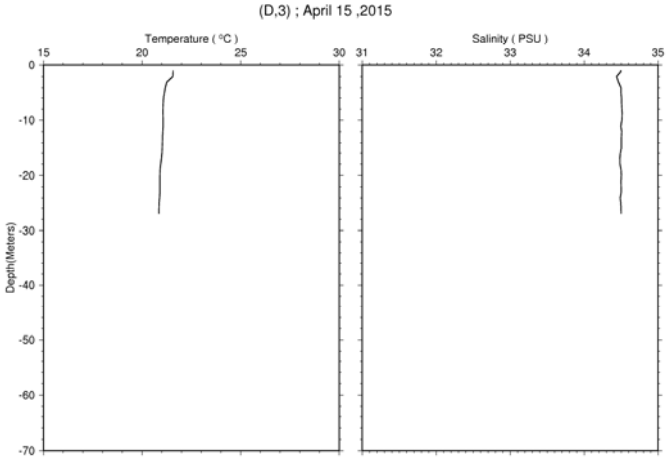
(D,3) ; April 15 ,2015
Temperature (°C)
Salinity (PSU)
Depth(Meters)

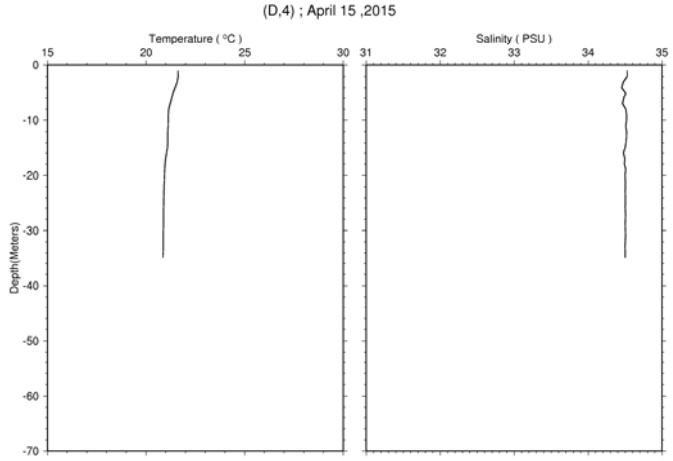
(D,4) ; April 15 ,2015
Temperature (°C)
Salinity (PSU)
Depth(Meters)

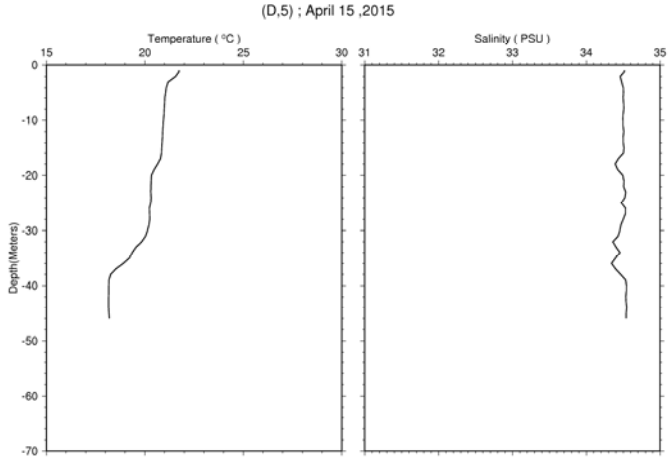
(D,5) ; April 15 ,2015
Temperature (°C)
Salinity (PSU)
Depth(Meters)

附**4.8-3**


(D,6) ; April 15 ,2015
(D,8) ; April 15 ,2015
(D,10) ; April 15 ,2015
(F,2) ; April 15 ,2015
(F,4) ; April 15 ,2015
(F,6) ; April 15 ,2015
(F,8) ; April 15 ,2015
(F,10) ; April 15 ,2015
Temperature (°C)
Salinity (PSU)
Depth(Meters)

附**4.8-4**

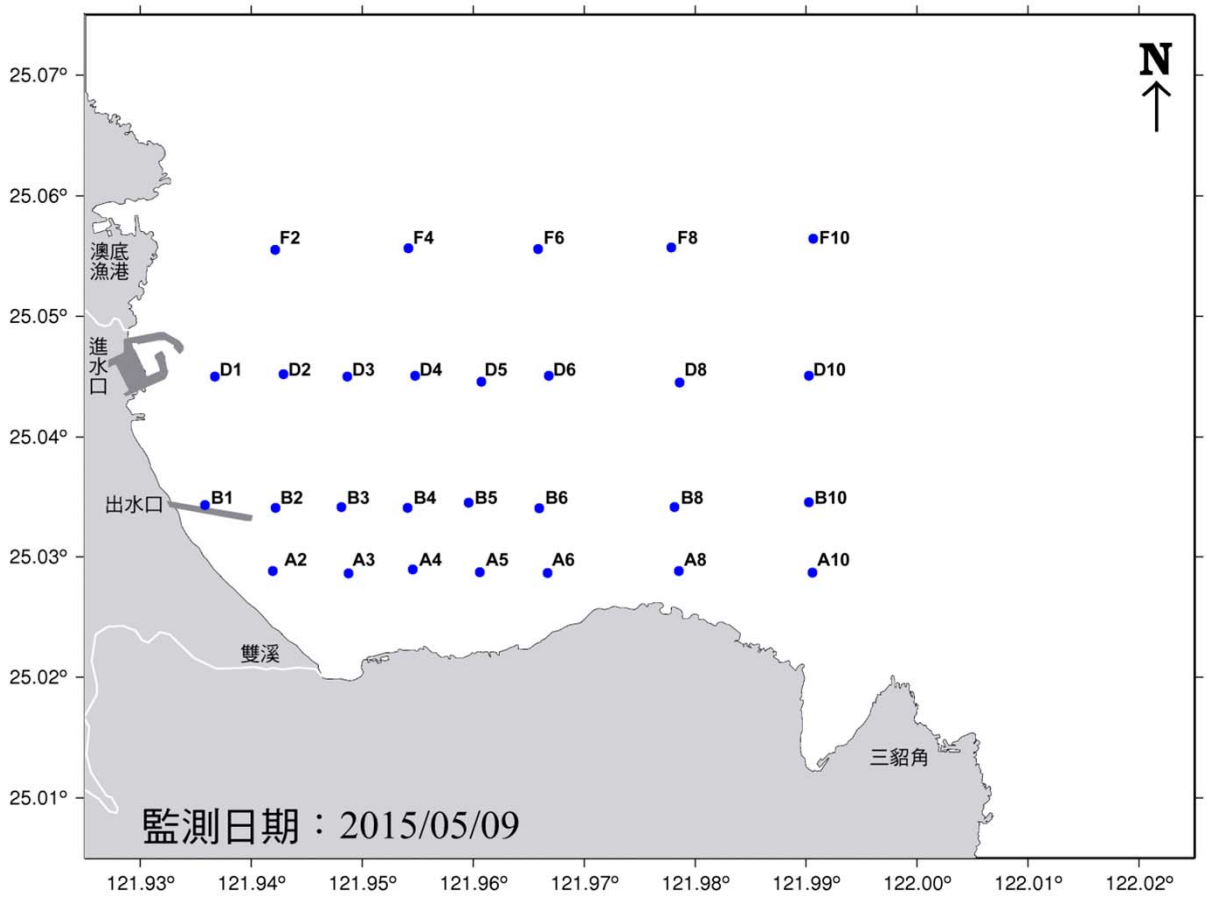

附錄Ⅳ.8-2 海象CTD調查104年5月9日縱深剖面溫鹽圖



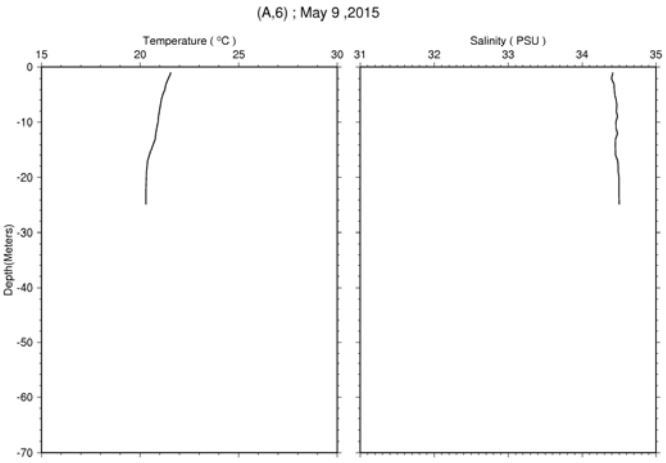
(A,6) ; May 9 ,2015
Temperature (°C)
Salinity (PSU)
Depth(Meters)

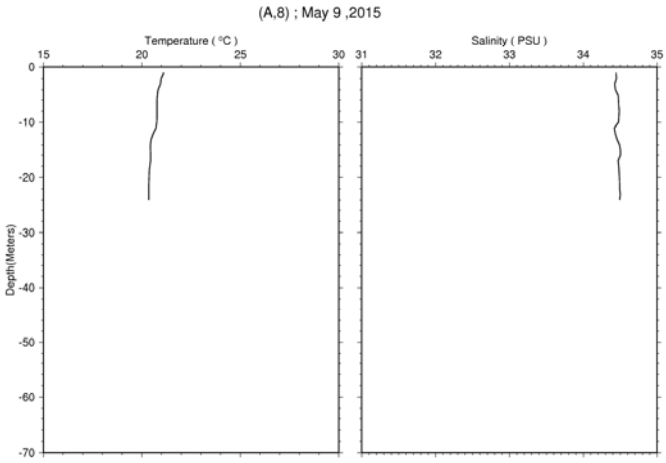
(A,8) ; May 9 ,2015
Temperature (°C)
Salinity (PSU)
Depth(Meters)

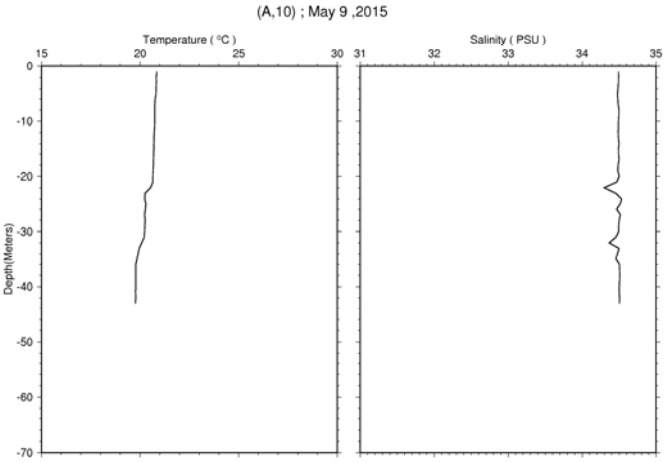
(A,10) ; May 9 ,2015
Temperature (°C)
Salinity (PSU)
Depth(Meters)

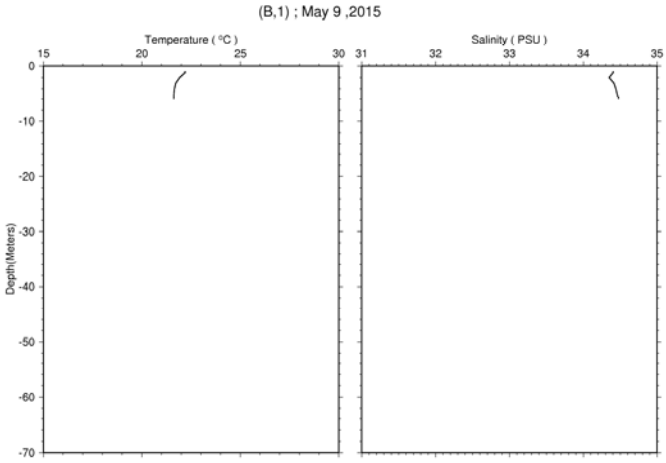
(B,1) ; May 9 ,2015
Temperature (°C)
Salinity (PSU)
Depth(Meters)

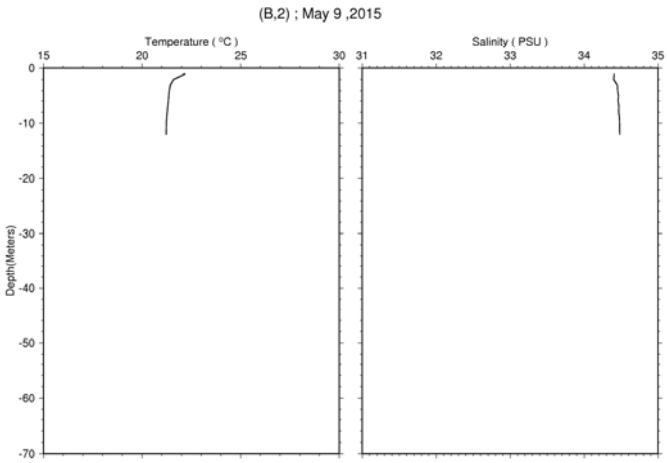
(B,2) ; May 9 ,2015
Temperature (°C)
Salinity (PSU)
Depth(Meters)

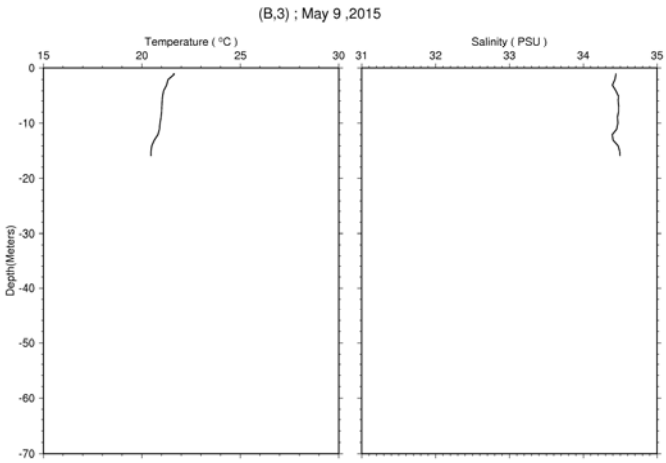
(B,3) ; May 9 ,2015
Temperature (°C)
Salinity (PSU)
Depth(Meters)

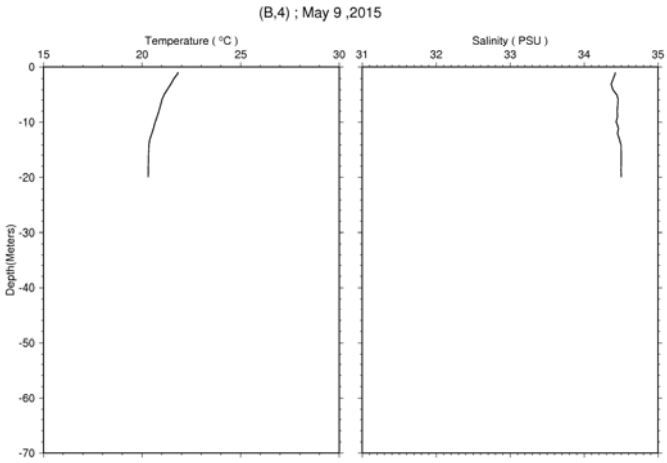
(B,4) ; May 9 ,2015
Temperature (°C)
Salinity (PSU)
Depth(Meters)

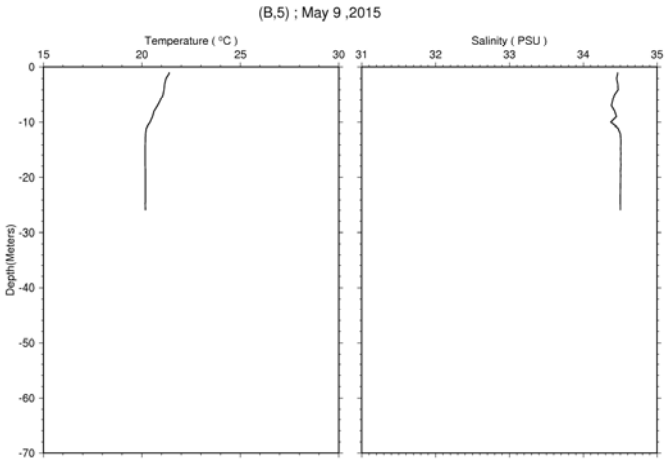
(B,5) ; May 9 ,2015
Temperature (°C)
Salinity (PSU)
Depth(Meters)


(B,6) ; May 9 ,2015
(B,8) ; May 9 ,2015
(B,10) ; May 9 ,2015
(D,1) ; May 9 ,2015
(D,2) ; May 9 ,2015
(D,3) ; May 9 ,2015
(D,4) ; May 9 ,2015
(D,5) ; May 9 ,2015
Temperature (°C)
Salinity (PSU)
Depth(Meters)

附4.8-7

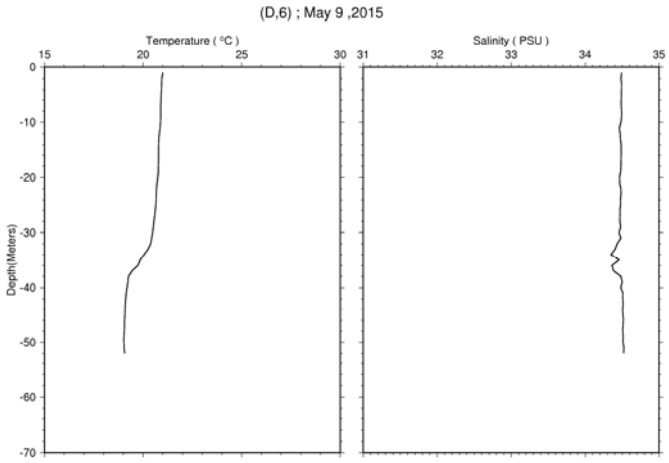
(D,6) ; May 9 ,2015
Temperature (°C)
Salinity (PSU)
Depth(Meters)

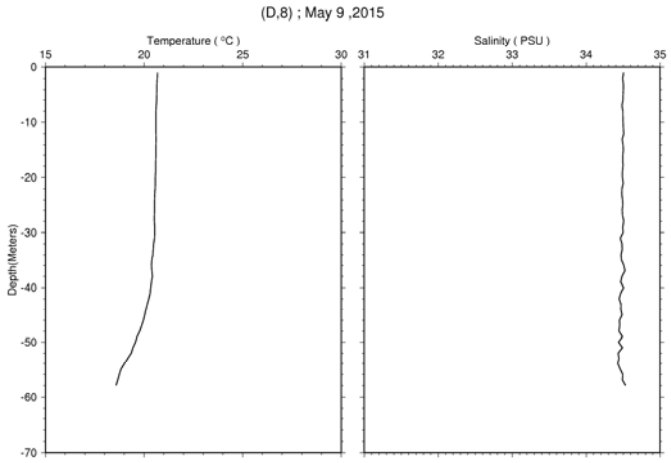
(D,8) ; May 9 ,2015
Temperature (°C)
Salinity (PSU)
Depth(Meters)

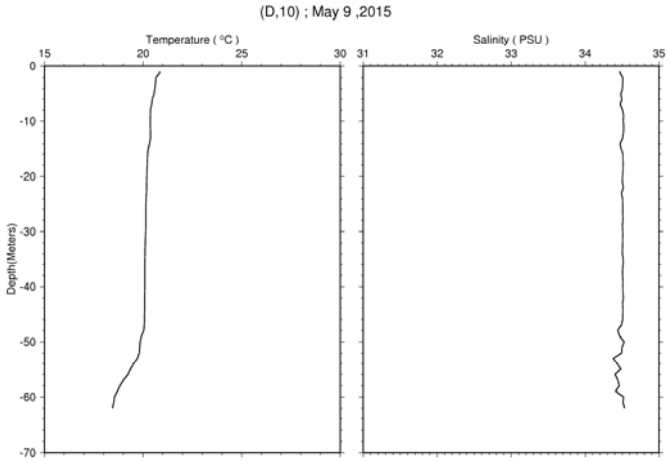
(D,10) ; May 9 ,2015
Temperature (°C)
Salinity (PSU)
Depth(Meters)

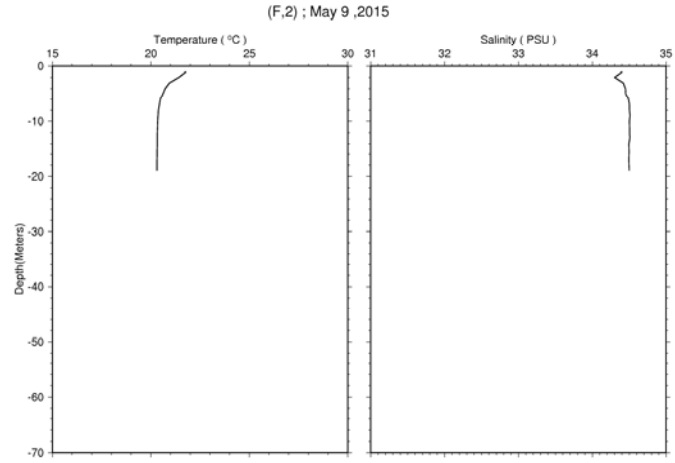
(F,2) ; May 9 ,2015
Temperature (°C)
Salinity (PSU)
Depth(Meters)

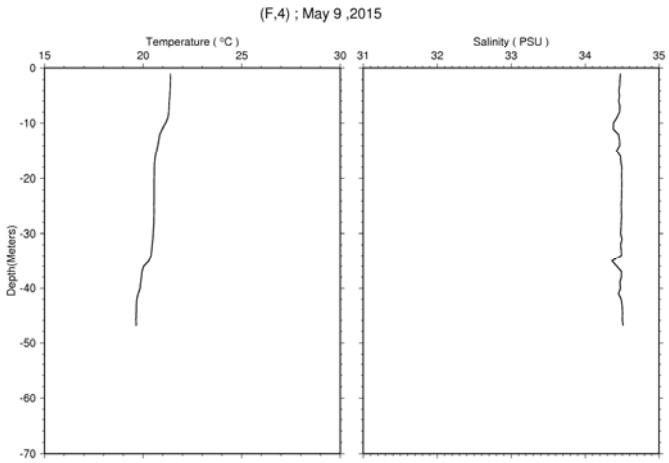
(F,4) ; May 9 ,2015
Temperature (°C)
Salinity (PSU)
Depth(Meters)

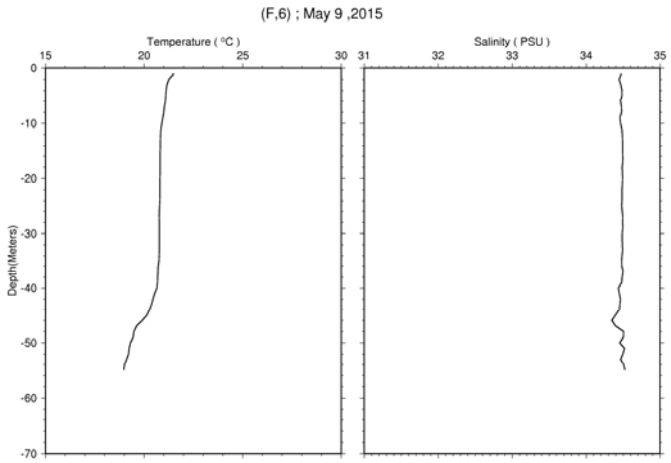
(F,6) ; May 9 ,2015
Temperature (°C)
Salinity (PSU)
Depth(Meters)

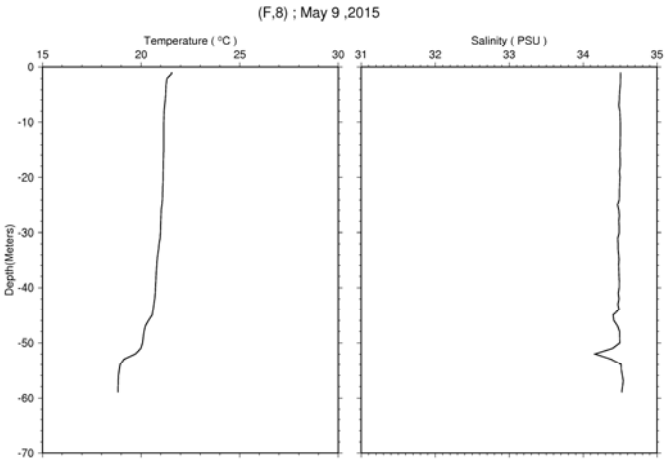
(F,8) ; May 9 ,2015
Temperature (°C)
Salinity (PSU)
Depth(Meters)

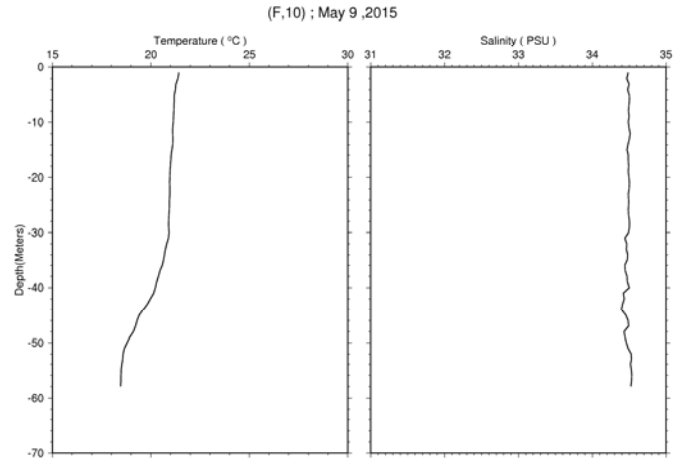
(F,10) ; May 9 ,2015
Temperature (°C)
Salinity (PSU)
Depth(Meters)

附**4.8-8**

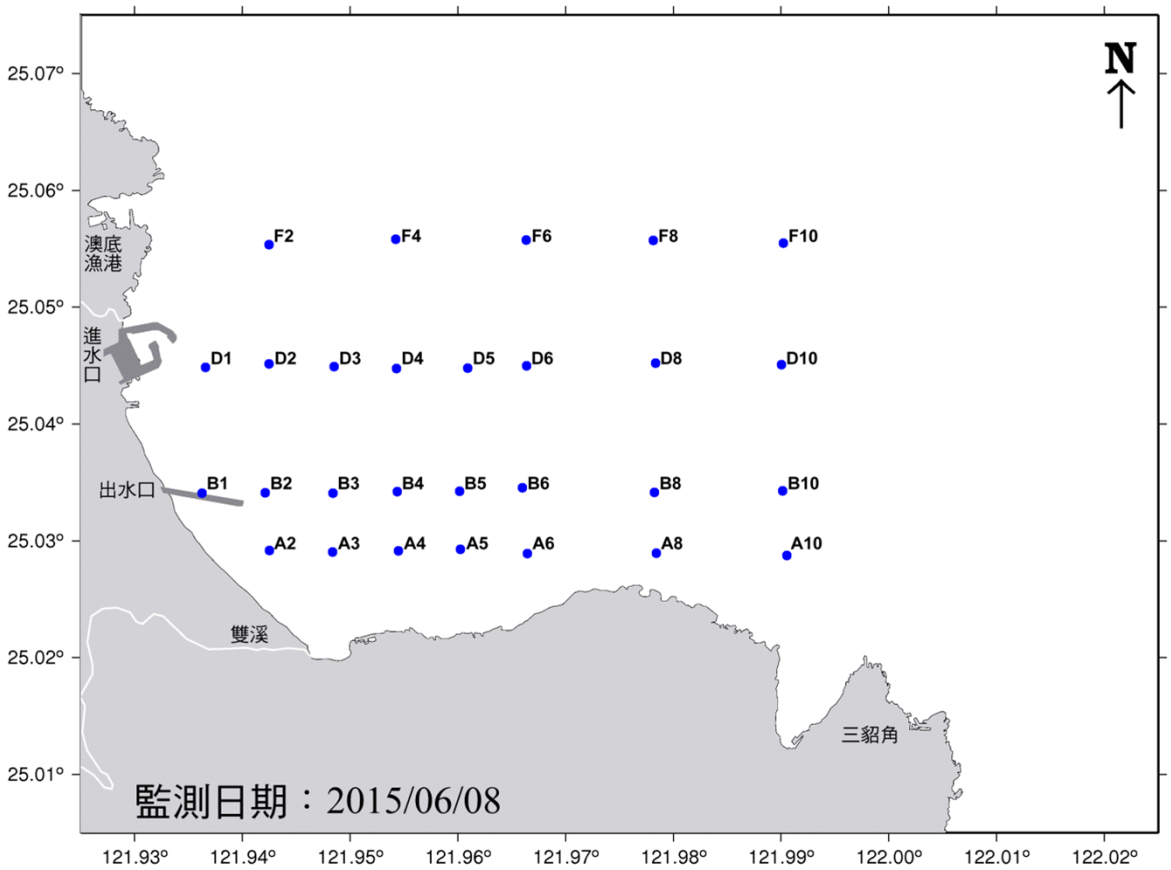

附錄Ⅳ.8-3 海象CTD調查104年6月8日縱深剖面溫鹽圖



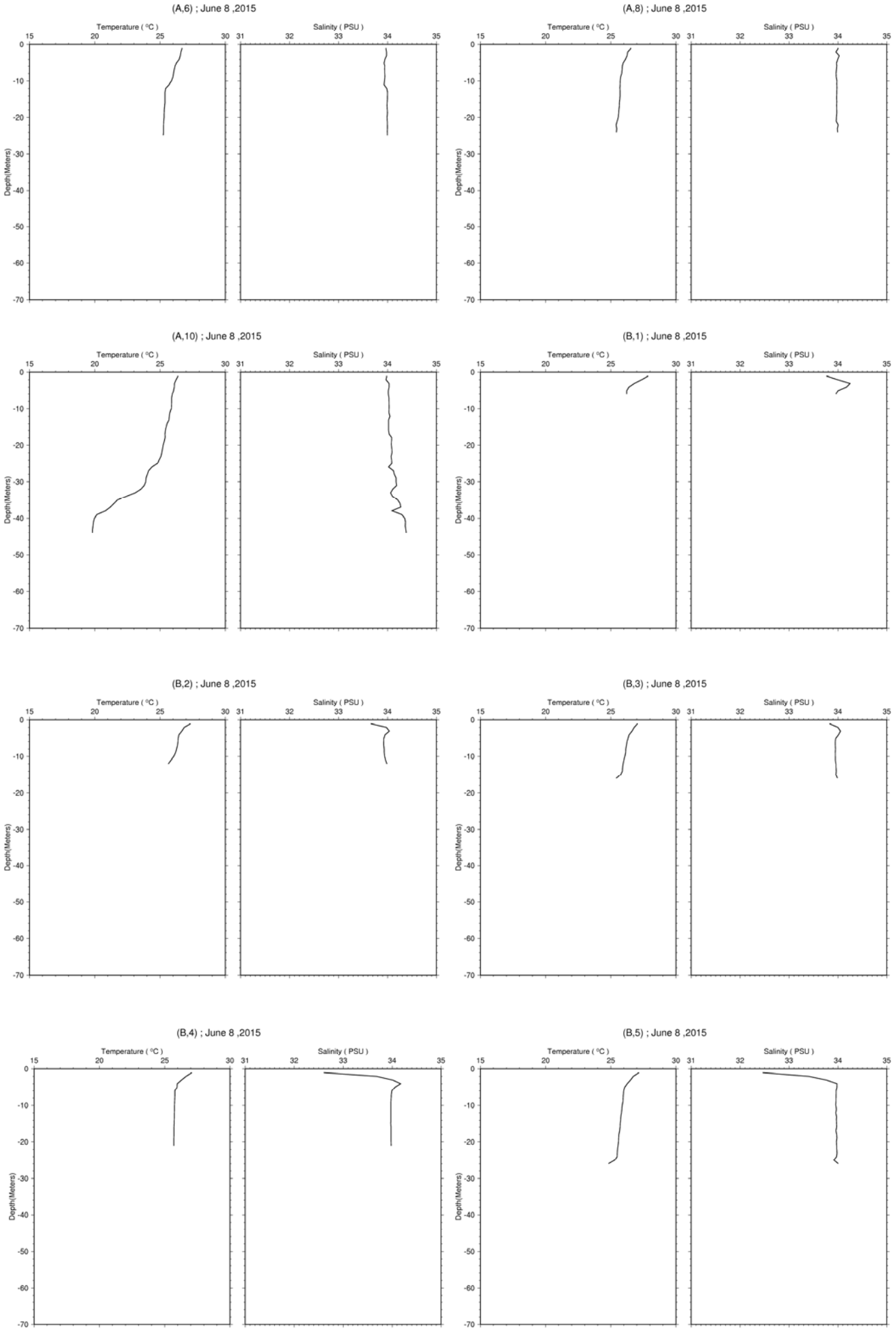
(A,6) ; June 8 ,2015
(A,8) ; June 8 ,2015
(A,10) ; June 8 ,2015
(B,1) ; June 8 ,2015
(B,2) ; June 8 ,2015
(B,3) ; June 8 ,2015
(B,4) ; June 8 ,2015
(B,5) ; June 8 ,2015
Temperature (°C)
Salinity (PSU)
Depth(Meters)

附4.8-10


(B,6) ; June 8 ,2015
(B,8) ; June 8 ,2015
(B,10) ; June 8 ,2015
(D,1) ; June 8 ,2015
(D,2) ; June 8 ,2015
(D,3) ; June 8 ,2015
(D,4) ; June 8 ,2015
(D,5) ; June 8 ,2015
Temperature (°C)
Salinity (PSU)
Depth(Meters)

附4.8-11

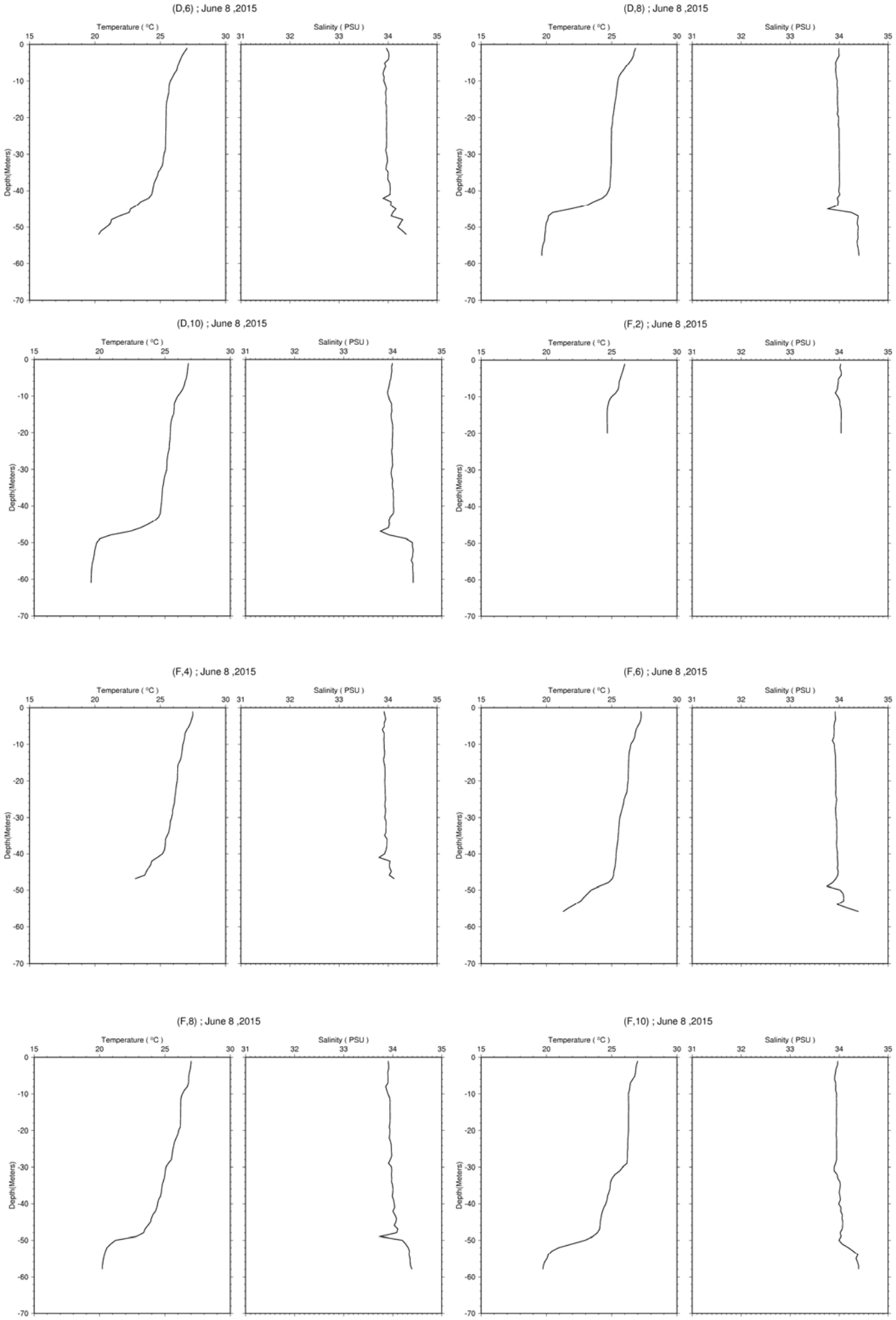
(D,6) ; June 8 ,2015
(D,8) ; June 8 ,2015
(D,10) ; June 8 ,2015
(F,2) ; June 8 ,2015
(F,4) ; June 8 ,2015
(F,6) ; June 8 ,2015
(F,8) ; June 8 ,2015
(F,10) ; June 8 ,2015
Temperature (°C)
Salinity (PSU)
Depth(Meters)

附4.8-12

附錄 IV.8-4　核四沿岸潮汐調查 104 年 4 月逐時記錄表

April, 2015

STATION:Yen-Liao　　LUNAR DATE: 2/13 -- 3/12

UNIT: M　　ELEVATION OF GAGE ZERO: 0 M

HOUR		1	2	3	4	5	6	7	8	9	10	11	12	TOTAL	HIGH	TIDE	LOW	TIDE
DATE		13	14	15	16	17	18	19	20	21	22	23	24	AVER.	TIME	LEVEL	TIME	LEVEL
SOL.	LUN.														H M		H M	
1	13	-.13	-.02	.10	.22	.32	.32	.26	.21	.08	-.03	-.10	-.12	1.35	0530	.34	1140	-.12
		-.08	.02	.13	.22	.28	.28	.18	.05	-.09	-.18	-.29	-.31	.06	1710	.29	*****	*****
2	14	-.28	-.18	-.05	.12	.24	.29	.27	.17	.04	-.09	-.16	-.22	-.21	0550	.30	0010	-.32
		-.21	-.16	-.05	.10	.23	.29	.23	.13	-.07	-.19	-.30	-.36	-.01	1800	.29	1220	-.22
3	15	-.34	-.24	-.10	.03	.17	.26	.22	.14	.02	-.10	-.22	-.28	-.04	0620	.26	0000	-.36
		-.30	-.24	-.10	.09	.22	.32	.34	.28	.16	.01	-.13	-.23	.00	1830	.36	1230	-.31
4	16	-.26	-.20	-.07	.11	.25	.37	.39	.33	.19	.06	-.11	-.27	.54	0640	.40	0050	-.27
		-.36	-.37	-.25	-.10	.11	.27	.33	.28	.17	.03	-.12	-.22	.02	1900	.33	1320	-.38
5	17	-.28	-.26	-.14	-.01	.17	.29	.32	.28	.15	.01	-.14	-.25	.19	0710	.33	0120	-.29
		-.38	-.39	-.32	-.17	.03	.20	.32	.36	.30	.18	.04	-.09	.01	1950	.36	1340	-.41
6	18	-.19	-.21	-.14	-.02	.15	.31	.39	.37	.27	.12	-.06	-.22	.82	0710	.40	0150	-.23
		-.34	-.41	-.38	-.25	-.10	.08	.25	.34	.37	.29	.16	.04	.03	2030	.39	1420	-.42
7	19	-.09	-.17	-.13	-.04	.12	.27	.40	.45	.48	.29	.11	-.10	1.52	0740	.48	0230	-.17
		-.27	-.38	-.44	-.38	-.24	-.04	.18	.33	.41	.39	.25	.14	.06	2040	.41	1450	-.45
8	20	.01	-.04	-.10	-.06	.08	.21	.35	.42	.42	.33	.18	-.07	.47	0810	.43	0300	-.10
		-.19	-.36	-.46	-.46	-.38	-.22	-.02	.14	.23	.23	.18	.07	.02	2130	.25	1520	-.47
9	21	-.01	-.05	-.08	-.04	.03	.15	.25	.30	.28	.20	.03	-.08	-.75	0820	.32	0250	-.08
		-.22	-.31	-.41	-.42	-.41	-.32	-.19	-.03	.08	.18	.18	.14	-.03	2230	.20	1540	-.43
10	22	.09	.03	.00	.01	.06	.11	.20	.29	.34	.35	.25	.10	.27	0910	.36	0330	-.01
		-.03	-.15	-.26	-.33	-.37	-.35	-.28	-.18	-.04	.09	.17	.17	.01	2350	.19	1720	-.39
11	23	.15	.11	.12	.09	.08	.13	.15	.23	.27	.29	.28	.18	.23	1010	.30	0500	.08
		.07	-.05	-.14	-.23	-.31	-.35	-.34	-.29	-.23	-.09	.03	.10	.01	*****	*****	1830	-.37
12	24	.14	.16	.16	.16	.17	.15	.14	.17	.19	.23	.24	.23	.42	0340	.17	0650	.13
		.17	.09	-.01	-.09	-.19	-.27	-.33	-.37	-.33	-.26	-.14	.00	.02	1120	.25	2000	-.37
13	25	.09	.16	.21	.23	.21	.19	.16	.14	.15	.15	.19	.23	1.35	0420	.23	0840	.13
		.24	.23	.19	.11	.02	-.09	-.19	-.26	-.32	-.31	-.25	-.11	.06	1320	.26	2110	-.33
14	26	.03	.19	.28	.33	.32	.27	.18	.12	.06	.04	.05	.10	1.10	0420	.34	1020	.03
		.16	.21	.25	.19	.11	.01	-.13	-.21	-.37	-.40	-.39	-.31	.05	1440	.25	2230	-.41
15	27	-.13	.05	.19	.28	.28	.25	.17	.08	-.01	-.09	-.10	-.04	.77	0450	.29	1050	-.10
		.05	.17	.28	.32	.26	.17	.03	-.10	-.25	-.35	-.40	-.34	.03	1550	.32	2310	-.40
16	28	-.25	-.04	.16	.29	.32	.27	.17	.05	-.08	-.18	-.26	-.25	.32	0440	.32	1130	-.27
		-.14	.03	.19	.31	.35	.30	.15	.02	-.11	-.25	-.35	-.37	.01	1640	.35	2340	-.38
17	29	-.30	-.13	.07	.33	.46	.47	.38	.23	.03	-.18	-.36	-.45	.83	0530	.48	1200	-.45
		-.36	-.21	.01	.23	.38	.44	.38	.23	.03	-.14	-.31	-.40	.03	1750	.44	*****	*****
18	30	-.40	-.28	-.07	.17	.37	.48	.38	.21	.01	-.22	-.42	-.56	-.98	0600	.48	0030	-.42
		-.59	-.50	-.31	-.05	.22	.38	.38	.27	.11	-.04	-.18	-.33	-.04	1830	.39	1240	-.59
19	1	-.34	-.29	-.13	.11	.34	.47	.48	.35	.11	-.11	-.34	-.55	-.71	0640	.50	0050	-.34
		-.67	-.67	-.53	-.28	.01	.29	.41	.39	.28	.14	-.02	-.16	-.03	1910	.42	1330	-.69
20	2	-.25	-.25	-.15	.02	.28	.49	.56	.50	.33	.10	-.15	-.41	.52	0710	.56	0130	-.27
		-.60	-.70	-.65	-.45	-.19	.09	.31	.44	.42	.41	.26	.11	.02	2030	.46	1410	-.70
21	3	-.03	-.11	-.09	.01	.20	.34	.50	.53	.44	.27	.02	-.25	-.01	0720	.54	0150	-.12
		-.47	-.65	-.75	-.65	-.47	-.22	.03	.24	.35	.35	.26	.16	.00	2130	.37	1500	-.75
22	4	.04	-.03	-.03	.02	.11	.25	.37	.47	.49	.36	.15	-.05	.14	0830	.50	0230	-.04
		-.27	-.45	-.57	-.59	-.52	-.36	-.17	.04	.19	.25	.24	.20	.01	2220	.26	1530	-.60
23	5	.14	.07	.05	.04	.08	.17	.28	.36	.38	.34	.21	.03	-.19	0830	.38	0340	.03
		-.13	-.31	-.44	-.51	-.52	-.44	-.32	-.16	.00	.15	.19	.16	-.01	2240	.19	1630	-.52
24	6	.13	.10	.07	.05	.07	.11	.17	.24	.27	.27	.21	.10	-.60	0920	.28	0400	.05
		-.05	-.19	-.30	-.40	-.46	-.45	-.39	-.27	-.13	.01	.12	.15	-.03	2350	.16	1710	-.47
25	7	.13	.12	.13	.13	.12	.14	.15	.18	.20	.22	.22	.16	-.24	1010	.23	0320	.12
		.07	-.05	-.16	-.26	-.33	-.36	-.35	-.33	-.26	-.14	-.02	.06	-.01	*****	*****	1850	-.37
26	8	.10	.11	.09	.10	.10	.10	.10	.08	.08	.10	.09	.09	-.80	0440	.11	0900	.08
		.07	.00	-.07	-.14	-.21	-.26	-.30	-.30	-.27	-.25	-.16	-.04	-.03	1040	.11	1940	-.31
27	9	.03	.08	.10	.11	.12	.10	.08	.04	.03	.01	.02	.02	-.75	0440	.12	1030	.01
		.04	.04	.01	-.05	-.10	-.16	-.22	-.26	-.26	-.23	-.18	-.11	-.03	1320	.05	2120	-.27
28	10	-.01	.07	.11	.13	.13	.10	.07	.02	-.04	-.07	-.08	-.06	-.73	0420	.13	1020	-.08
		-.01	.03	.06	.05	.01	-.06	-.12	-.20	-.24	-.25	-.21	-.14	-.03	1500	.06	2140	-.25
29	11	-.05	.05	.13	.20	.21	.18	.11	.05	-.03	-.09	-.11	-.10	.42	0430	.21	1120	-.12
		-.07	.03	.11	.15	.16	.10	.04	-.05	-.14	-.17	-.16	-.12	.02	1620	.16	2240	-.18
30	12	-.03	.08	.18	.25	.27	.24	.18	.08	-.03	-.10	-.16	-.16	.78	0450	.27	1110	-.17
		-.13	-.05	.05	.15	.20	.18	.11	.02	-.07	-.15	-.19	-.15	.03	1700	.20	2300	-.19

Statistics	Elevation		Time (Date)
Monthly Highest High Water Level:	0.56	M	0710H (20D)
Monthly Mean High Water Level of Spring Tide:	0.40	M	
Monthly Mean High Water Level:	0.31	M	
Monthly Mean High Water Level of Neap Tide:	0.18	M	
Monthly Mean Tidal Level:	0.01	M	
Monthly Mean Low Water Level of Neap Tide:	-0.14	M	
Monthly Mean Low Water Level:	-0.26	M	
Monthly Mean Low Water Level of Spring Tide:	-0.38	M	
Monthly Lowest Low Water Level:	-0.75	M	1500H (21D)
Monthly Maximum Tidal Range:	1.28	M	0710H (21D) To 1500H (21D)
Monthly Mean Tidal Range:	0.57	M	
Monthly Minimum Tidal Range:	0.03	M	0440H (26D) To 0900H (26D)

附錄 IV.8-5　核四沿岸潮汐調查 104 年 5 月逐時記錄表

May, 2015

STATION:Yen-Liao　　LUNAR DATE: 3/13 -- 4/14

UNIT: M　　ELEVATION OF GAGE ZERO: 0 M

HOUR		1	2	3	4	5	6	7	8	9	10	11	12	TOTAL	HIGH	TIDE	LOW	TIDE
DATE		13	14	15	16	17	18	19	20	21	22	23	24	AVER.	TIME	LEVEL	TIME	LEVEL
SOL.	LUN.														H M		H M	
1	13	-.10	.03	.18	.26	.29	.24	.15	.05	-.06	-.17	-.25	-.29	.21	0500	.29	1150	-.29
		-.25	-.15	-.02	.12	.20	.23	.16	.08	-.01	-.11	-.17	-.19	.01	1740	.23	2340	-.19
2	14	-.12	-.01	.13	.27	.32	.30	.22	.09	-.06	-.20	-.32	-.41	-.19	0520	.32	*****	*****
		-.40	-.28	-.12	.05	.18	.23	.22	.14	.02	-.07	-.16	-.21	-.01	1810	.24	1210	-.42
3	15	-.17	-.05	.10	.25	.35	.37	.29	.17	.01	-.17	-.33	-.43	.73	0530	.37	0010	-.22
		-.46	-.39	-.21	-.03	.18	.33	.37	.34	.23	.10	-.01	-.09	.03	1850	.38	1250	-.46
4	16	-.11	-.03	.12	.26	.40	.46	.44	.31	.14	-.05	-.24	-.38	1.44	0600	.46	0040	-.11
		-.48	-.46	-.35	-.17	.04	.26	.38	.37	.27	.19	.07	.00	.06	1920	.40	1320	-.49
5	17	-.06	-.02	.05	.19	.36	.49	.48	.38	.23	-.01	-.17	-.38	.94	0630	.52	0110	-.08
		-.50	-.55	-.46	-.32	-.10	.12	.27	.34	.29	.20	.12	.02	.04	2000	.34	1350	-.56
6	18	-.06	-.08	.00	.14	.29	.42	.49	.42	.29	.06	-.15	-.31	.58	0700	.49	0150	-.09
		-.46	-.59	-.57	-.44	-.25	-.04	.17	.31	.36	.28	.19	.09	.02	2050	.37	1430	-.62
7	19	.01	-.03	.00	.12	.25	.39	.50	.52	.43	.27	.07	-.16	1.25	0740	.54	0220	-.05
		-.35	-.54	-.59	-.52	-.38	-.17	.02	.24	.35	.35	.27	.20	.05	2140	.37	1500	-.59
8	20	.13	.03	.00	.06	.19	.29	.37	.46	.46	.31	.13	-.09	.29	0810	.48	0300	.00
		-.26	-.42	-.54	-.59	-.52	-.35	-.21	.00	.17	.23	.24	.18	.01	2240	.26	1600	-.59
9	21	.12	.07	.01	.00	.06	.17	.26	.36	.43	.39	.25	.06	.53	0900	.43	0400	.00
		-.12	-.28	-.41	-.48	-.51	-.40	-.28	-.12	.07	.22	.30	.33	.02	2350	.33	1650	-.51
10	22	.26	.20	.17	.13	.09	.16	.27	.36	.42	.46	.36	.24	1.71	0950	.46	0510	.07
		.06	-.09	-.22	-.30	-.36	-.37	-.31	-.23	-.07	.07	.18	.22	.07	*****	*****	1740	-.38
11	23	.25	.22	.22	.19	.14	.11	.12	.18	.24	.29	.36	.22	.75	0130	.28	0640	.09
		.10	.00	-.11	-.21	-.33	-.37	-.40	-.33	-.25	-.08	.02	.18	.03	1100	.36	1900	-.40
12	24	.20	.28	.31	.26	.21	.15	.11	.06	.07	.13	.20	.24	1.74	0240	.34	0830	.04
		.30	.18	.07	.01	-.07	-.14	-.23	-.29	-.24	-.14	-.04	.09	.07	1250	.30	2020	-.30
13	25	.24	.32	.35	.28	.21	.14	.05	-.04	-.06	-.06	-.03	.06	.37	0310	.35	0940	-.08
		.13	.16	.14	.02	-.04	-.12	-.20	-.24	-.32	-.31	-.20	-.10	.02	1430	.18	2130	-.35
14	26	.08	.25	.35	.37	.30	.19	.08	-.03	-.12	-.16	-.17	-.10	1.29	0330	.39	1030	-.18
		.02	.15	.24	.26	.17	.09	.02	-.07	-.16	-.21	-.18	-.09	.05	1550	.27	2230	-.22
15	27	.07	.28	.42	.56	.49	.39	.23	.09	-.07	-.24	-.29	-.24	2.89	0410	.57	1110	-.30
		-.14	.01	.20	.32	.38	.34	.22	.13	.03	-.06	-.15	-.09	.12	1650	.38	2300	-.15
16	28	-.01	.15	.33	.47	.56	.50	.33	.16	-.04	-.27	-.39	-.43	2.75	0450	.57	1150	-.45
		-.36	-.22	.00	.22	.36	.44	.41	.32	.22	.10	-.03	-.07	.11	1750	.44	2350	-.07
17	29	.01	.15	.29	.44	.60	.60	.47	.27	.03	-.17	-.38	-.52	2.30	0520	.62	*****	*****
		-.53	-.43	-.20	.03	.28	.38	.38	.30	.22	.12	.02	-.05	.10	1830	.41	1230	-.59
18	1	-.02	.05	.20	.37	.51	.55	.48	.29	.08	-.15	-.36	-.53	1.13	0550	.57	0030	-.08
		-.69	-.61	-.45	-.25	.01	.27	.36	.33	.27	.23	.15	.05	.05	1920	.38	1310	-.70
19	2	-.04	.04	.17	.28	.43	.55	.55	.38	.28	.09	-.19	-.43	1.78	0630	.58	0110	-.07
		-.60	-.69	-.55	-.39	-.19	.21	.35	.41	.37	.31	.25	.19	.07	2010	.42	1400	-.69
20	3	.12	.06	.13	.26	.39	.54	.63	.56	.41	.23	.02	-.23	2.52	0710	.64	0140	.03
		-.44	-.59	-.59	-.50	-.32	-.10	.16	.32	.42	.40	.35	.29	.11	2110	.44	1440	-.62
21	4	.24	.17	.18	.20	.35	.47	.57	.62	.54	.36	.15	-.10	2.53	0750	.63	0220	.15
		-.30	-.46	-.52	-.51	-.42	-.25	-.05	.15	.26	.31	.29	.26	.11	2150	.32	1540	-.53
22	5	.21	.17	.16	.17	.22	.31	.39	.44	.42	.31	.16	.00	1.54	0820	.45	0320	.15
		-.20	-.34	-.43	-.48	-.41	-.32	-.15	.02	.15	.25	.26	.24	.06	2310	.26	1600	-.48
23	6	.22	.21	.18	.17	.20	.23	.30	.36	.40	.37	.27	.12	2.06	0910	.44	0400	.17
		-.03	-.18	-.30	-.38	-.38	-.33	-.23	-.06	.12	.21	.29	.28	.09	*****	*****	1650	-.42
24	7	.27	.25	.23	.22	.22	.23	.27	.31	.34	.36	.33	.25	3.18	0950	.37	*****	*****
		.14	.01	-.09	-.18	-.21	-.22	-.18	-.09	.06	.14	.24	.29	.13	*****	*****	1730	-.24
25	8	.31	.30	.28	.27	.24	.23	.23	.23	.25	.28	.27	.24	3.28	0230	.31	0650	.20
		.18	.11	.04	-.05	-.11	-.13	-.14	-.12	-.07	.05	.14	.23	.14	1120	.28	1840	-.16
26	9	.27	.27	.30	.28	.25	.22	.19	.16	.14	.15	.17	.17	3.00	0300	.30	*****	*****
		.18	.14	.08	.04	-.02	-.06	-.07	-.08	-.06	.00	.09	.18	.13	*****	*****	1940	-.08
27	10	.25	.29	.29	.29	.26	.23	.18	.13	.07	.07	.09	.11	3.21	0330	.31	0950	.06
		.15	.16	.16	.12	.07	.06	.00	-.01	.00	.01	.07	.16	.13	1410	.19	2030	-.02
28	11	.25	.31	.33	.32	.30	.25	.20	.09	.03	-.01	-.01	.00	3.85	0330	.34	1040	-.02
		.07	.16	.23	.24	.22	.20	.15	.10	.08	.07	.09	.18	.16	1600	.24	2130	.05
29	12	.24	.34	.43	.45	.39	.35	.27	.15	.02	-.06	-.08	-.06	4.41	0400	.45	1110	-.09
		.01	.12	.22	.26	.28	.28	.22	.18	.11	.09	.07	.14	.18	1650	.28	2230	.06
30	13	.21	.31	.37	.39	.38	.32	.23	.13	.05	-.08	-.19	-.18	3.76	0410	.42	1120	-.21
		-.12	.03	.13	.26	.31	.30	.25	.22	.16	.12	.08	.10	.16	1740	.32	2300	.08
31	14	.18	.28	.40	.46	.48	.45	.33	.19	.04	-.12	-.25	-.31	3.64	0430	.49	1200	-.31
		-.27	-.16	.00	.16	.29	.37	.36	.30	.22	.17	.09	.00	.15	1810	.38	2330	.06

Statistics	Elevation		Time (Date)
Monthly Highest High Water Level:	0.64	M	0710H (20D)
Monthly Mean High Water Level of Spring Tide:	0.45	M	
Monthly Mean High Water Level:	0.39	M	
Monthly Mean High Water Level of Neap Tide:	0.30	M	
Monthly Mean Tidal Level:	0.08	M	
Monthly Mean Low Water Level of Neap Tide:	-0.09	M	
Monthly Mean Low Water Level:	-0.21	M	
Monthly Mean Low Water Level of Spring Tide:	-0.34	M	
Monthly Lowest Low Water Level:	-0.70	M	1310H (18D)
Monthly Maximum Tidal Range:	1.27	M	0550H (18D) To 1310H (18D)
Monthly Mean Tidal Range:	0.60	M	
Monthly Minimum Tidal Range:	0.08	M	0650H (25D) To 1120H (25D)

附錄 IV.8-6　核四沿岸潮汐調查 104 年 6 月逐時記錄表

June, 2015

STATION:Yen-Liao　　LUNAR DATE: 4/15 -- 5/15

UNIT: M　　ELEVATION OF GAGE ZERO: 0 M

HOUR		1	2	3	4	5	6	7	8	9	10	11	12	TOTAL	HIGH	TIDE	LOW	TIDE
DATE		13	14	15	16	17	18	19	20	21	22	23	24	AVER.	TIME	LEVEL	TIME	LEVEL
SOL.	LUN.														H M		H M	
1	15	.13	.23	.35	.45	.49	.46	.37	.21	.06	-.11	-.27	-.41	2.66	0500	0.49	*****	*****
		-.43	-.34	-.18	-.01	.17	.31	.33	.30	.24	.19	.10	.04	.11	1840	0.34	1220	-0.44
2	16	.06	.16	.29	.42	.48	.53	.45	.31	.13	-.06	-.26	-.44	2.24	0520	0.54	0020	0.03
		-.53	-.48	-.36	-.16	.03	.21	.35	.36	.29	.24	.14	.08	.09	1930	0.38	1300	-0.53
3	17	.07	.08	.20	.32	.44	.54	.51	.40	.18	-.02	-.21	-.39	2.21	0600	0.54	0050	0.04
		-.51	-.55	-.48	-.32	-.10	.13	.29	.37	.41	.36	.29	.19	.09	2040	0.42	1350	-0.56
4	18	.11	.10	.17	.30	.43	.54	.58	.53	.35	.15	-.08	-.29	2.08	0630	0.58	0130	0.09
		-.49	-.59	-.59	-.45	-.27	.01	.22	.31	.34	.32	.23	.15	.09	2050	0.36	1420	-0.62
5	19	.09	.04	.06	.16	.30	.43	.53	.53	.43	.25	.04	-.18	1.68	0710	0.55	0210	0.03
		-.38	-.52	-.63	-.59	-.43	-.21	.03	.25	.39	.41	.37	.31	.07	2140	0.42	1500	-0.63
6	20	.23	.15	.11	.15	.25	.36	.49	.56	.51	.40	.21	.02	2.38	0800	0.56	0250	0.10
		-.18	-.39	-.53	-.57	-.50	-.33	-.11	.09	.29	.41	.41	.36	.10	2210	0.42	1550	-0.58
7	21	.30	.22	.14	.12	.16	.26	.37	.47	.51	.46	.36	.18	2.95	0900	0.51	0400	0.12
		.01	-.16	-.32	-.42	-.44	-.37	-.23	-.03	.18	.35	.43	.41	.12	2330	0.45	1640	-0.45
8	22	.38	.30	.23	.14	.14	.15	.24	.31	.42	.44	.40	.29	3.14	0940	0.44	0510	0.13
		.13	.00	-.12	-.23	-.32	-.34	-.28	-.15	.03	.21	.34	.40	.13	*****	*****	1750	-0.35
9	23	.38	.36	.29	.21	.13	.09	.11	.15	.22	.30	.33	.33	3.02	0020	0.40	0620	0.08
		.24	.15	.05	-.06	-.16	-.22	-.24	-.21	-.11	.05	.22	.40	.13	1050	0.35	1840	-0.26
10	24	.44	.43	.38	.31	.20	.10	.01	.01	.05	.09	.18	.25	3.18	0120	0.45	0750	-0.01
		.28	.26	.18	.11	.02	-.07	-.15	-.15	-.11	-.02	.11	.25	.13	1310	0.29	1940	-0.16
11	25	.35	.38	.39	.34	.26	.19	.05	-.06	-.09	-.07	.00	.08	2.94	0210	0.40	0920	-0.10
		.18	.23	.23	.20	.17	.09	-.01	-.05	-.09	-.04	.04	.15	.12	1410	0.24	2040	-0.10
12	26	.29	.41	.45	.38	.31	.19	.10	-.06	-.17	-.20	-.19	-.10	2.99	0300	0.45	1020	-0.22
		.01	.15	.25	.28	.25	.20	.16	.09	.02	.01	.04	.09	.12	1550	0.29	2150	0.00
13	27	.23	.35	.44	.44	.39	.28	.16	.00	-.19	-.30	-.34	-.31	2.43	0330	0.46	1120	-0.35
		-.20	-.04	.10	.22	.25	.25	.21	.17	.14	.07	.05	.06	.10	1650	0.26	2250	0.03
14	28	.14	.27	.39	.48	.48	.35	.21	.04	-.13	-.30	-.39	-.45	2.35	0410	0.49	1140	-0.46
		-.40	-.24	-.03	.17	.29	.31	.30	.27	.22	.17	.11	.08	.10	1750	0.34	2340	0.07
15	29	.14	.23	.37	.47	.53	.48	.35	.16	-.02	-.23	-.38	-.51	2.53	0500	0.53	*****	*****
		-.52	-.42	-.23	-.03	.22	.35	.39	.37	.31	.25	.16	.10	.11	1850	0.40	1240	-0.52
16	1	.09	.15	.29	.44	.54	.53	.44	.25	.05	-.15	-.36	-.53	1.63	0520	0.55	0030	0.07
		-.59	-.56	-.42	-.24	-.02	.20	.31	.33	.31	.24	.19	.11	.07	1930	0.35	1310	-0.60
17	2	.05	.11	.21	.33	.45	.54	.50	.39	.18	-.05	-.26	-.44	1.34	0620	0.54	0100	0.06
		-.59	-.63	-.55	-.37	-.12	.09	.25	.33	.30	.24	.22	.15	.06	2000	0.33	1350	-0.64
18	3	.11	.11	.17	.27	.40	.50	.54	.47	.32	.08	-.11	-.33	1.99	0650	0.54	0130	0.10
		-.51	-.60	-.57	-.47	-.24	.01	.20	.34	.38	.34	.33	.25	.08	2040	0.39	1420	-0.60
19	4	.19	.14	.14	.22	.32	.43	.52	.52	.43	.28	.10	-.09	2.53	0720	0.53	0210	0.13
		-.29	-.47	-.55	-.51	-.38	-.14	.08	.25	.36	.38	.34	.26	.11	2120	0.39	1500	-0.55
20	5	.22	.16	.14	.17	.22	.34	.42	.46	.43	.33	.16	.00	2.45	0810	0.47	0300	0.14
		-.16	-.30	-.42	-.46	-.38	-.23	-.04	.15	.30	.35	.29	.27	.10	2200	0.35	1540	-0.46
21	6	.23	.20	.18	.17	.19	.24	.32	.38	.40	.33	.22	.05	2.40	0850	0.41	0340	0.16
		-.09	-.21	-.29	-.36	-.33	-.25	-.10	.08	.19	.27	.31	.27	.10	2300	0.31	1620	-0.36
22	7	.23	.20	.17	.15	.14	.16	.20	.26	.28	.27	.22	.10	2.11	0930	0.31	0440	0.12
		-.03	-.12	-.21	-.26	-.26	-.22	-.13	.00	.13	.27	.27	.28	.09	2340	0.31	1710	-0.27
23	8	.26	.24	.22	.19	.17	.16	.17	.19	.22	.25	.22	.16	2.69	1010	0.26	0540	0.15
		.08	-.02	-.07	-.12	-.15	-.17	-.12	-.03	.07	.19	.27	.30	.11	*****	*****	1740	-0.17
24	9	.27	.27	.26	.22	.17	.13	.09	.09	.11	.13	.16	.15	2.72	0020	0.30	0700	0.09
		.10	.06	.03	.00	-.05	-.08	-.08	-.01	.07	.14	.22	.26	.11	1120	0.16	1820	-0.09
25	10	.28	.26	.24	.21	.18	.11	.06	.01	.01	.01	.03	.05	2.23	0110	0.29	0850	0.00
		.07	.07	.05	.03	.01	-.02	-.01	-.01	.05	.09	.18	.25	.09	1330	0.08	1850	-0.02
26	11	.31	.29	.29	.24	.21	.17	.08	.01	-.05	-.06	-.06	.00	3.03	0150	0.32	0950	-0.07
		.05	.11	.13	.16	.14	.15	.11	.07	.11	.13	.18	.27	.13	1600	0.16	1950	0.07
27	12	.33	.36	.37	.33	.29	.21	.14	.02	-.08	-.12	-.12	-.08	3.49	0210	0.38	1030	-0.15
		.00	.07	.14	.20	.21	.18	.17	.14	.13	.15	.18	.25	.15	1730	0.21	2120	0.13
28	13	.32	.38	.42	.40	.33	.25	.14	.07	-.06	-.16	-.21	-.21	3.81	0300	0.42	1110	-0.23
		-.13	-.02	.11	.19	.26	.29	.28	.27	.24	.18	.21	.26	.16	1800	0.29	2230	0.17
29	14	.34	.42	.47	.50	.43	.37	.26	.13	-.05	-.21	-.30	-.33	3.95	0330	0.50	1150	-0.33
		-.26	-.15	.03	.18	.29	.34	.33	.30	.25	.21	.19	.22	.16	1820	0.35	2310	0.18
30	15	.27	.36	.45	.50	.48	.38	.29	.13	-.03	-.20	-.36	-.44	2.88	0410	0.51	1210	-0.45
		-.43	-.32	-.15	.04	.20	.32	.33	.31	.24	.19	.16	.16	.12	1850	0.34	2350	0.15

Statistics	Elevation		Time (Date)
Monthly Highest High Water Level:	0.58	M	0630H (4D)
Monthly Mean High Water Level of Spring Tide:	0.45	M	
Monthly Mean High Water Level:	0.39	M	
Monthly Mean High Water Level of Neap Tide:	0.29	M	
Monthly Mean Tidal Level:	0.11	M	
Monthly Mean Low Water Level of Neap Tide:	-0.05	M	
Monthly Mean Low Water Level:	-0.15	M	
Monthly Mean Low Water Level of Spring Tide:	-0.25	M	
Monthly Lowest Low Water Level:	-0.64	M	1350H (17D)
Monthly Maximum Tidal Range:	1.19	M	0630H (4D) To 1420H (4D)
Monthly Mean Tidal Range:	0.55	M	
Monthly Minimum Tidal Range:	0.07	M	0850H (25D) To 1330H (25D)

附錄 IV.8-7 核四施工環境監測沿岸水溫調查 104 年 4 月逐時記錄表

April, 2015"

Station:Yen-Liao　　Water Depth: 6 M

Unit: deg C　　Sensor Depth: 4 M　　Hr

Day	0	1	2	3	4	5	6	7	8	9	10	11	12	13	14	15	16	17	18	19	20	21	22	23	Avg.	Max.	Min.
1	20.5	20.6	20.7	20.8	20.7	20.8	20.8	20.8	20.8	20.8	20.9	20.9	21.4	21.4	21.4	21.7	21.9	21.5	21.6	21.4	21.4	21.3	21.3	21.3	21.1	22.0	20.5
2	21.2	21.2	21.3	21.4	21.3	21.3	21.3	21.3	21.3	21.3	21.3	21.5	22.4	21.9	22.2	22.3	22.4	22.4	22.2	22.4	22.4	22.1	21.9	22.1	21.8	22.6	21.2
3	22.1	21.6	21.7	21.6	21.7	21.6	21.6	21.7	21.6	21.6	21.5	21.6	21.6	22.9	22.5	23.3	23.0	22.8	22.4	22.1	21.8	21.8	21.8	21.7	21.9	23.5	21.5
4	21.7	21.6	21.8	21.9	21.7	21.6	21.6	21.6	21.5	21.5	21.5	21.6	22.3	22.3	22.1	22.6	22.8	22.5	22.2	22.1	22.1	22.0	22.0	22.0	21.9	22.9	21.5
5	21.9	21.9	22.0	21.6	21.7	21.6	21.6	21.7	21.6	21.6	22.0	21.7	22.7	22.6	22.3	23.0	22.9	22.9	22.7	22.5	22.4	22.2	22.1	22.0	22.2	23.3	21.6
6	22.3	22.4	22.3	21.9	21.9	21.9	21.9	21.8	21.8	21.9	21.8	21.9	22.8	22.4	22.3	22.4	23.1	22.7	23.0	22.7	22.4	22.4	22.2	22.2	22.3	23.3	21.8
7	22.1	22.1	22.0	22.0	22.0	22.0	22.0	21.9	21.9	21.9	21.9	21.8	21.9	21.8	21.8	21.8	21.8	21.8	21.8	21.8	21.8	21.8	21.7	21.7	21.9	22.2	21.6
8	21.6	21.5	21.5	21.4	21.4	21.3	21.3	21.2	21.2	21.2	21.2	21.1	21.1	21.1	21.1	21.1	21.2	21.1	21.1	21.0	21.0	20.9	20.9	21.0	21.2	21.6	20.9
9	20.9	21.0	21.1	21.0	21.1	21.1	21.1	21.1	21.2	21.1	21.3	21.2	21.2	21.2	21.2	21.3	21.3	21.4	21.4	21.4	21.5	21.5	21.4	21.4	21.2	21.5	20.9
10	21.4	21.4	21.3	21.3	21.3	21.3	21.4	21.5	21.5	21.5	21.5	21.5	21.5	21.5	21.4	21.4	21.4	21.4	21.4	21.4	21.4	21.4	21.3	21.2	21.4	21.5	21.1
11	21.2	21.2	21.1	21.2	21.1	21.0	21.0	20.9	20.9	20.8	20.8	20.9	20.9	20.9	20.7	20.8	20.8	20.8	20.8	20.8	20.8	20.6	20.6	20.6	20.9	21.2	20.5
12	20.5	20.6	20.6	20.6	20.5	20.6	20.6	20.6	20.5	20.5	20.5	20.5	20.5	20.5	20.5	20.6	20.6	20.6	20.6	20.6	20.6	20.5	20.5	20.6	20.6	20.7	20.5
13	20.7	20.7	21.0	20.9	20.9	20.8	20.8	20.8	20.7	20.6	20.6	20.7	20.7	20.8	20.8	20.9	20.9	20.9	20.9	20.9	20.9	20.9	20.9	20.8	20.8	21.1	20.6
14	20.8	20.8	20.8	20.7	20.7	20.7	20.7	20.7	20.6	20.6	20.5	20.5	20.5	20.6	20.7	20.7	20.7	20.8	20.8	20.8	20.6	20.6	20.7	20.7	20.7	20.8	20.5
15	20.7	20.6	20.6	20.6	20.6	20.5	20.5	20.5	20.5	20.6	20.7	20.8	21.2	21.6	21.9	21.9	21.8	21.7	21.5	21.4	21.3	21.3	21.4	21.2	21.1	21.9	20.5
16	20.9	20.9	20.8	20.9	20.9	20.9	20.8	20.8	20.8	20.8	20.8	20.9	21.0	21.0	21.1	21.3	21.1	21.2	21.1	21.2	21.2	21.3	21.3	21.3	21.0	21.4	20.8
17	21.3	21.2	21.2	21.2	21.2	21.2	21.2	21.2	21.2	21.2	21.3	21.3	21.3	21.4	21.3	21.5	21.5	21.7	21.7	21.6	21.5	21.4	21.4	21.4	21.4	21.7	21.2
18	21.4	21.5	21.2	21.2	21.2	21.3	21.2	21.2	21.2	21.2	21.2	21.2	21.9	21.7	21.6	22.0	21.9	21.9	21.9	21.7	21.6	21.5	21.5	21.4	21.5	22.3	21.2
19	21.6	21.4	21.4	21.3	21.5	21.4	21.3	21.4	21.3	21.3	21.3	21.3	21.3	21.5	21.4	21.4	21.6	21.4	21.6	21.5	21.4	21.4	21.3	21.3	21.4	21.6	21.2
20	21.2	21.3	21.3	21.1	21.0	21.0	21.0	20.9	20.9	20.9	20.9	21.0	21.0	20.9	20.8	21.0	21.0	20.9	20.9	20.9	21.0	20.9	20.8	20.8	21.0	21.3	20.8
21	20.8	20.7	20.8	20.8	20.7	20.7	20.6	20.5	20.5	20.5	20.5	20.5	20.5	20.5	20.6	20.6	20.7	20.7	20.7	20.8	20.8	20.7	20.9	20.8	20.7	21.0	20.5
22	21.0	20.9	20.9	21.0	21.1	21.2	21.2	21.2	21.2	21.2	21.2	21.2	21.2	21.2	21.2	21.3	21.3	21.3	21.2	21.3	21.3	21.2	21.2	21.3	21.2	21.4	20.9
23	21.3	21.3	21.3	21.3	21.3	21.3	21.3	21.3	21.3	21.3	21.3	21.3	21.3	21.3	21.3	21.3	21.3	21.4	21.4	21.4	21.4	21.4	21.4	21.4	21.3	21.4	21.2
24	21.3	21.2	21.1	20.9	21.3	21.2	20.8	20.8	20.7	20.8	20.8	20.9	20.9	20.9	20.9	20.9	20.8	20.9	20.8	20.9	20.8	20.9	20.8	20.8	20.9	21.3	20.7
25	20.8	20.8	20.7	20.7	20.6	20.6	20.6	20.6	20.6	20.5	20.6	20.6	20.6	20.6	20.6	20.6	20.7	20.6	20.6	20.6	20.6	20.6	20.6	20.6	20.6	20.9	20.5
26	20.6	20.6	20.6	20.6	20.6	20.5	20.5	20.5	20.5	20.6	20.4	20.6	21.0	20.9	20.9	20.9	21.0	20.9	20.8	20.9	21.0	20.8	20.7	20.8	20.7	21.1	20.4
27	20.7	20.7	20.7	20.7	20.6	20.6	20.6	20.6	20.6	20.6	20.7	20.7	21.0	21.4	21.2	21.2	21.1	21.5	21.2	21.1	21.2	21.0	21.0	20.9	20.9	21.5	20.5
28	20.9	20.9	20.8	20.9	20.9	20.9	20.9	21.0	21.0	21.0	21.2	21.3	21.3	21.6	21.8	22.4	22.3	22.2	22.2	22.1	21.9	22.0	21.9	21.9	21.5	22.5	20.7
29	21.8	21.8	21.9	22.0	22.0	22.0	22.0	21.7	21.8	21.9	21.9	21.8	22.0	22.1	22.3	22.5	22.5	22.5	22.4	22.6	22.6	22.3	22.4	22.3	22.2	22.8	21.7
30	22.3	22.3	22.4	22.6	22.6	22.6	22.5	22.3	22.5	22.6	22.5	22.5	22.5	22.5	22.6	22.7	22.9	23.0	23.0	23.0	23.0	23.0	23.0	23.0	22.7	23.0	22.3

---- 1. Monthly average: 21.3　　2. Monthly maximum: 23.5331　　3. Monthly minimum: 20.4116 ----

附錄 IV.8-8 核四施工環境監測沿岸水溫調查 104 年 5 月逐時記錄表

May, 2015"

Station:Yen-Liao　　Water Depth: 6 M

Unit: deg C　　Sensor Depth: 4 M

Hr / Day	01	2	3	4	5	6	7	8	9	10	11	12	13	14	15	16	17	18	19	20	21	22	23	Avg.	Max.	Min.
1	23.0	23.0	23.1	22.9	22.9	23.0	23.1	23.1	23.2	23.4	23.4	23.6	23.8	23.8	23.8	23.8	23.7	23.7	23.7	23.7	23.6	23.6	23.6	23.5	23.4	23.8	22.9
2	23.5	23.4	23.5	23.3	23.3	23.3	23.3	23.2	23.3	23.3	23.2	23.3	24.1	24.0	23.8	24.0	24.1	23.9	23.8	23.6	23.4	23.5	23.2	23.3	23.5	24.3	23.1
3	23.5	23.4	22.9	22.7	22.8	22.9	22.9	22.9	22.9	22.7	22.7	22.7	22.9	22.9	23.1	23.3	23.7	23.6	23.2	23.0	22.9	23.0	22.7	23.0	23.0	24.1	22.7
4	22.8	22.8	22.9	22.8	22.8	22.8	22.8	22.8	22.8	23.2	22.8	22.8	22.8	22.9	22.9	22.9	22.9	22.9	22.9	22.8	22.8	22.8	22.8	22.8	22.8	23.2	22.7
5	22.8	22.8	22.7	22.8	22.8	22.7	22.7	22.7	22.6	22.5	22.5	22.5	22.5	22.5	22.6	22.5	22.5	22.5	22.5	22.5	22.5	22.5	22.5	22.5	22.6	22.8	22.5
6	22.5	22.5	22.5	22.4	22.4	22.4	22.4	22.4	22.3	22.5	22.4	22.4	22.3	22.3	22.6	22.5	22.4	22.4	22.4	22.3	22.4	22.4	22.2	22.0	22.4	22.6	22.0
7	22.0	22.0	22.1	21.9	21.6	21.6	21.7	21.7	21.7	21.6	21.6	21.6	21.6	21.6	21.7	21.7	21.7	21.6	21.7	21.8	21.9	22.0	22.0	21.7	21.7	22.1	21.5
8	21.7	21.6	21.5	21.6	21.5	21.4	21.3	21.2	21.4	21.5	21.5	21.5	21.5	21.6	21.6	21.6	22.0	22.4	22.2	22.2	22.0	21.9	21.8	21.8	21.7	22.4	21.2
9	21.8	21.7	21.6	21.5	21.6	21.6	21.3	21.3	21.4	21.5	21.5	21.6	21.6	21.6	21.6	21.6	21.5	21.5	21.5	21.7	21.7	21.7	21.8	21.8	21.6	21.8	21.3
10	21.8	21.8	21.7	21.7	21.6	21.6	21.7	21.7	21.7	21.7	21.7	21.7	21.8	21.8	21.8	21.8	21.8	21.9	21.9	22.0	22.3	22.6	22.5	22.5	21.9	22.6	21.6
11	22.5	22.5	22.5	22.4	22.6	22.7	22.6	22.6	22.7	22.7	22.7	22.8	23.0	22.9	23.0	23.0	22.9	22.9	22.9	22.9	22.9	23.0	22.9	23.0	22.8	23.0	22.4
12	23.0	23.0	23.0	22.9	22.9	23.0	23.0	23.0	23.0	23.0	22.9	22.9	22.9	22.9	23.0	23.0	23.0	23.0	23.0	23.0	23.0	23.0	23.0	22.9	22.9	23.0	22.9
13	22.9	22.8	22.8	22.8	22.8	22.8	22.8	22.8	22.8	22.9	22.9	23.0	23.1	23.3	23.3	23.6	23.7	23.7	23.9	23.6	23.6	23.6	23.3	23.5	23.2	23.9	22.8
14	23.5	23.5	23.5	23.5	23.4	23.3	23.3	23.2	23.4	23.5	23.4	24.0	23.6	23.8	23.8	23.9	23.9	23.7	23.5	23.8	23.7	23.5	23.3	23.3	23.5	24.0	23.0
15	23.0	23.0	23.2	23.2	23.2	23.0	23.0	22.9	22.9	23.2	23.2	23.3	23.4	24.8	25.0	25.1	24.9	24.3	24.2	23.6	23.7	23.2	23.3	23.5	23.6	25.4	22.8
16	23.3	23.4	23.5	23.5	23.6	23.6	23.6	23.5	23.5	23.5	23.6	23.7	24.0	24.1	24.9	24.9	24.8	24.2	24.2	23.9	23.8	23.7	23.6	23.6	23.9	25.1	23.3
17	23.9	23.9	24.0	24.0	24.1	24.1	24.1	24.1	24.1	24.1	24.2	24.2	24.3	24.3	25.4	25.3	25.2	24.7	24.7	24.6	24.4	24.4	24.7	24.6	24.4	25.4	23.9
18	24.5	24.5	24.5	24.5	24.5	24.5	24.5	24.5	24.6	24.4	24.5	24.5	24.8	24.9	25.0	25.5	25.2	25.1	24.9	24.6	24.5	24.4	24.2	24.3	24.6	25.5	24.1
19	24.2	23.9	23.7	23.9	23.6	23.6	23.6	23.5	23.5	23.4	23.4	23.5	23.5	23.5	23.6	24.1	24.4	24.2	24.3	24.2	24.1	23.9	23.8	23.6	23.8	24.6	23.4
20	23.5	23.7	23.4	23.0	22.9	23.0	23.0	23.0	23.0	23.1	23.2	23.1	23.1	23.1	23.1	23.2	23.2	23.1	23.2	23.2	23.2	23.2	23.2	23.2	23.2	23.7	22.9
21	23.2	23.1	23.2	23.1	23.1	23.1	23.1	23.1	23.1	23.1	23.1	23.1	23.1	23.0	23.0	23.0	23.0	22.7	23.1	23.0	23.1	23.1	23.2	23.2	23.1	23.3	22.7
22	23.2	23.1	23.3	23.2	23.3	23.4	23.8	23.7	23.8	23.8	24.0	24.0	24.0	24.0	24.1	24.0	24.1	24.1	24.1	24.3	24.3	24.3	24.2	24.2	23.9	24.3	23.1
23	24.2	24.2	24.1	24.1	24.1	24.2	24.2	24.2	24.2	24.2	24.3	24.3	24.3	24.3	24.3	24.3	24.4	24.4	24.4	24.4	24.4	24.4	24.4	24.4	24.3	24.4	24.1
24	24.3	24.2	24.0	24.1	23.9	23.9	24.0	23.9	23.9	23.9	23.9	24.0	24.0	24.0	23.9	24.0	24.0	23.9	23.9	23.9	23.9	23.9	24.0	24.0	24.0	24.3	23.8
25	24.0	24.0	24.0	24.0	24.0	24.0	24.1	24.1	24.1	24.1	24.4	24.2	24.3	24.3	24.4	24.4	24.3	24.4	24.4	24.4	24.6	24.7	24.6	24.7	24.3	24.7	24.0
26	24.7	24.7	24.7	24.7	24.7	24.7	24.7	24.7	24.8	24.8	24.8	24.8	24.8	24.8	24.9	24.8	24.9	25.0	25.0	25.0	25.1	25.1	25.3	25.3	24.9	25.3	24.6
27	25.2	25.3	25.3	25.3	25.2	25.2	25.2	25.2	25.2	25.2	25.3	25.3	25.4	25.5	25.6	25.6	25.8	26.0	25.9	25.8	25.8	25.7	25.6	25.7	25.5	26.0	25.2
28	25.7	25.8	25.8	25.8	25.8	25.8	25.8	25.8	25.8	25.8	25.8	25.8	25.8	25.9	26.0	25.9	25.9	26.0	26.0	26.0	25.9	25.9	25.8	25.8	25.8	26.0	25.7
29	26.0	26.0	26.1	26.1	26.0	26.0	25.9	25.9	25.9	26.0	26.0	26.0	26.3	26.9	27.0	27.2	27.2	27.1	27.0	26.8	26.6	26.6	26.5	26.5	26.4	27.3	25.9
30	26.4	26.4	26.5	26.5	26.5	26.5	26.4	26.4	26.4	26.4	26.4	26.4	26.5	26.7	27.8	27.3	27.4	27.2	26.9	26.9	26.7	26.6	26.5	26.5	26.7	27.9	26.3
31	26.5	26.4	26.5	26.5	26.5	26.5	26.5	26.5	26.5	26.5	26.5	26.5	26.6	26.4	26.6	26.6	26.7	26.8	26.8	26.8	26.6	26.6	26.4	26.3	26.5	26.8	26.2

---- 1. Monthly average: 23.7　　2. Monthly maximum: 27.8719　　3. Monthly minimum: 21.1967 ----

附錄 IV.8-9 核四施工環境監測沿岸水溫調查 104 年 6 月逐時記錄表

June, 2015"

Station:Yen-Liao　　Water Depth: 6 M

Unit: deg C　　Sensor Depth: 4 M

Hr	01	2	3	4	5	6	7	8	9	10	11	12	13	14	15	16	17	18	19	20	21	22	23	Avg.	Max.	Min.	
Day																											
1	26.3	26.2	26.2	26.2	26.2	26.3	26.4	26.4	26.4	26.4	26.4	26.4	26.4	26.4	26.5	27.1	27.1	26.8	26.7	26.7	26.6	26.6	26.6	26.5	26.5	27.2	26.2
2	26.6	26.7	26.4	26.3	26.4	26.4	26.4	26.3	26.4	26.4	27.0	26.4	26.5	26.7	27.0	27.2	27.5	27.6	27.4	27.1	26.8	26.5	26.7	26.6	26.7	27.6	26.2
3	26.2	25.8	25.5	25.6	25.7	25.8	25.7	25.7	25.8	25.8	25.8	25.8	25.9	26.1	26.0	26.0	26.7	26.9	26.8	26.6	26.3	26.3	26.1	25.8	26.0	26.9	25.5
4	25.9	25.9	25.6	25.5	25.5	25.4	25.6	25.6	25.6	25.6	25.5	25.5	25.6	25.8	25.8	25.7	25.7	25.7	25.8	25.9	25.9	25.6	25.6	25.6	25.7	26.1	25.4
5	25.7	25.7	25.6	25.6	25.7	25.4	25.5	25.5	25.5	25.5	25.6	26.2	26.6	26.7	27.2	27.2	27.2	27.2	27.2	27.1	26.9	27.0	26.9	26.5	26.3	27.3	25.4
6	26.4	26.3	26.6	26.3	26.0	25.9	26.0	26.1	26.1	26.1	26.1	25.9	25.9	26.0	26.0	25.9	25.9	25.7	25.7	25.8	25.8	25.8	25.6	25.4	25.9	26.6	25.4
7	25.4	25.5	25.3	25.3	25.4	25.5	25.4	25.5	25.4	25.7	25.7	25.8	26.0	26.1	26.2	26.4	26.6	26.6	26.5	26.5	26.5	26.6	26.6	26.6	26.0	26.6	25.2
8	26.6	26.7	26.6	26.6	26.5	26.6	26.5	26.5	26.4	26.5	26.5	26.5	26.5	26.7	26.6	26.6	26.7	26.8	26.9	26.8	26.8	26.7	26.6	26.7	26.6	27.0	26.4
9	26.8	26.8	26.7	26.7	26.7	26.6	26.6	26.6	26.6	26.7	26.6	26.8	26.7	26.7	26.7	26.6	27.0	26.9	27.0	26.9	26.9	27.2	26.9	26.9	26.8	27.2	26.6
10	26.9	26.9	26.9	26.8	26.8	26.7	26.7	26.7	26.7	26.6	26.9	26.7	26.8	26.8	27.3	27.1	27.2	27.1	27.0	27.5	27.4	27.4	27.5	27.6	27.0	27.7	26.6
11	27.7	27.6	27.6	27.5	27.5	27.6	27.5	27.4	27.5	27.5	27.5	27.5	27.4	27.7	28.0	28.4	27.8	27.7	27.8	27.5	27.3	27.5	27.5	27.3	27.6	28.6	27.2
12	27.2	27.2	27.2	27.1	27.1	27.1	27.1	27.1	27.1	27.1	27.1	27.1	27.3	27.2	27.5	27.7	27.5	27.6	27.7	27.9	27.7	27.7	27.6	27.5	27.4	27.9	27.1
13	27.4	27.4	27.4	27.5	27.5	27.5	27.5	27.5	27.5	27.5	27.5	27.6	27.7	27.8	28.1	28.3	28.4	28.2	28.0	28.1	27.6	27.6	27.7	27.7	27.7	28.4	27.3
14	27.8	27.7	27.5	27.5	27.4	27.4	27.4	27.4	27.4	27.4	27.4	27.5	27.6	28.4	28.2	27.9	27.9	27.8	27.8	27.7	27.6	27.4	27.4	27.6	27.6	28.4	27.4
15	27.6	27.2	27.1	27.1	27.0	26.9	26.8	26.8	26.8	26.9	27.2	27.0	27.8	28.2	27.7	27.7	27.8	27.6	27.4	27.3	27.2	27.1	27.1	27.2	27.3	28.3	26.8
16	27.0	27.0	27.0	26.7	26.8	26.7	26.7	26.7	26.8	26.7	26.8	26.8	27.2	26.9	27.4	27.7	27.6	27.6	27.2	27.1	27.2	27.1	27.1	27.0	27.0	27.8	26.6
17	27.0	26.9	26.9	26.8	26.8	26.8	26.8	26.8	26.8	26.8	26.8	26.8	27.8	27.8	27.5	27.6	27.9	28.0	27.7	27.5	27.3	27.2	27.2	27.1	27.2	28.1	26.7
18	27.3	27.0	26.9	26.8	26.8	26.9	26.8	26.8	26.8	26.7	26.7	26.7	26.9	27.0	27.1	27.2	27.5	27.6	27.3	27.2	27.0	27.0	27.0	27.0	27.0	27.6	26.7
19	27.0	26.9	26.9	26.8	26.8	26.8	26.7	26.8	26.7	26.8	26.8	26.8	26.8	26.9	27.0	27.1	27.4	27.7	27.9	27.8	27.8	27.7	27.6	27.6	27.1	27.9	26.7
20	27.5	27.3	27.1	27.1	26.7	26.8	27.1	26.9	26.9	26.8	26.9	27.0	27.0	27.0	27.0	27.0	27.2	27.2	27.2	27.5	27.6	27.4	27.4	27.3	27.1	27.6	26.6
21	27.2	27.2	27.2	27.1	27.1	27.0	27.0	27.1	27.1	27.1	27.1	27.2	27.2	27.4	27.3	27.8	27.8	27.8	27.9	28.1	28.0	27.9	27.8	27.7	27.4	28.1	27.0
22	27.6	27.6	27.5	27.5	27.5	27.4	27.4	27.4	27.4	27.4	27.4	27.5	27.5	27.6	27.6	27.9	28.1	27.9	27.5	27.9	27.6	27.5	27.6	27.5	27.6	28.1	27.4
23	27.4	27.3	27.3	27.2	27.2	27.2	27.1	27.1	27.1	27.1	27.2	27.3	27.4	27.6	27.7	27.8	28.2	27.9	28.1	28.1	28.0	28.1	28.0	27.9	27.6	28.2	27.1
24	27.8	27.8	27.8	27.7	27.7	27.6	27.5	27.5	27.5	27.5	27.5	27.6	27.6	28.0	28.1	28.0	28.4	28.1	28.0	28.0	28.2	28.4	28.4	28.1	27.9	28.5	27.5
25	28.1	28.0	28.0	28.0	27.9	27.8	27.9	27.8	27.9	27.9	27.9	28.0	28.0	28.1	28.3	28.6	28.5	28.4	28.4	28.3	28.3	28.1	28.1	28.1	28.1	28.6	27.8
26	28.3	28.3	28.3	28.3	28.3	28.3	28.2	28.2	28.2	28.5	28.5	28.8	28.8	29.0	28.8	28.8	28.8	28.8	28.7	28.6	28.6	28.4	28.4	28.4	28.5	29.0	28.2
27	28.5	28.4	28.4	28.4	28.5	28.5	28.5	28.5	28.6	28.6	28.7	29.0	29.1	29.0	29.1	29.7	29.5	29.4	29.3	29.4	29.4	29.3	29.3	29.3	28.9	29.7	28.4
28	29.2	29.2	29.1	29.2	29.2	29.2	29.2	29.1	29.1	29.1	29.1	29.4	29.6	29.7	29.7	29.9	30.2	30.0	29.8	29.8	29.7	29.4	29.2	29.3	29.4	30.3	29.1
29	29.1	29.0	29.0	28.9	29.1	29.0	29.0	29.0	29.0	28.9	28.9	29.0	29.6	29.5	29.4	29.4	29.6	29.6	29.6	29.4	29.4	29.2	29.1	28.9	29.2	29.8	28.8
30	28.8	28.8	28.8	28.7	28.7	28.7	28.7	28.7	28.7	28.8	28.8	28.7	29.1	30.0	29.6	29.6	29.6	29.3	29.2	29.3	29.3	29.2	29.1	29.2	29.1	30.0	28.6

---- 1. Monthly average: 27.3　2. Monthly maximum: 30.2753　3. Monthly minimum: 25.2459 ----

附　錄　Ⅳ.9

海域漂砂調查成果

台灣電力公司

核能四廠發電工程施工期間環境監測

104年第2季監測報告

COULTER[R] LS Particle Size Analysis 12:15 18 Jun 2015

s01e.$01, s01en.$01, s01es.$01

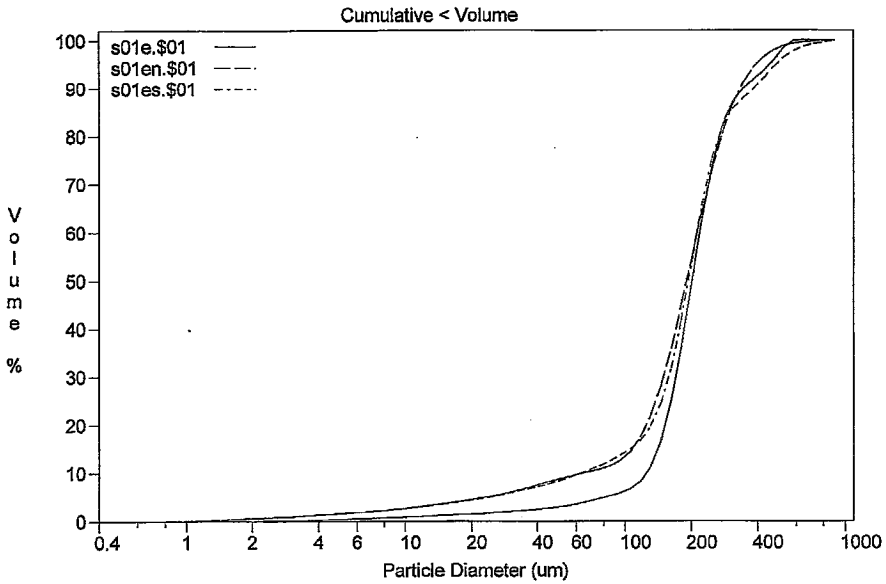

Volume Statistics (Arithmetic) s01e.$01

Calculations from 0.400 um to 900.0 um

Volume	100.0%		
Mean:	220.0 um	95% Conf. Limits:	20.7-419 um
Median:	202.2 um	S.D.:	102 um
Mean/Median Ratio:	1.088	Variance:	1.03e+004 um^2
Mode:	211.7 um	C.V.:	46.2%
		Skewness:	1.21 Right skewed
		Kurtosis:	2.17 Leptokurtic

% <	10	30	50	60	90
Size um	125.6	170.3	202.2	219.5	346.7

附錄 IV.9-1 S01 砂樣 E、EN、ES 粒徑分析累積曲線圖

註：附錄 IV.9 各表中之單位「um」係指「μm」

COULTER[R] LS Particle Size Analysis 12:15 18 Jun 2015

s01e.$01, s01en.$01, s01es.$01

Volume Statistics (Arithmetic) s01en.$01

Calculations from 0.400 um to 900.0 um

Volume	100.0%		
Mean:	202.5 um	95% Conf. Limits:	0-420 um
Median:	191.4 um	S.D.:	111 um
Mean/Median Ratio:	1.058	Variance:	1.23e+004 um^2
Mode:	190.2 um	C.V.:	54.7%
		Skewness:	1.09 Right skewed
		Kurtosis:	3.49 Leptokurtic

% <	10	30	50	60	90
Size um	66.09	149.7	191.4	213.9	335.4

Volume Statistics (Arithmetic) s01es.$01

Calculations from 0.400 um to 900.0 um

Volume	100.0%		
Mean:	214.0 um	95% Conf. Limits:	0-475 um
Median:	194.7 um	S.D.:	133 um
Mean/Median Ratio:	1.100	Variance:	1.77e+004 um^2
Mode:	211.7 um	C.V.:	62.1%
		Skewness:	1.56 Right skewed
		Kurtosis:	3.93 Leptokurtic

% <	10	30	50	60	90
Size um	64.24	158.2	194.7	213.1	388.0

	s01e.$01		s01en.$01		s01es.$01	
Particle Diameter um	Diff. Volume %	Cum. < Volume %	Diff. Volume %	Cum. < Volume %	Diff. Volume %	Cum. < Volume %
0.400	0.00	0.00	0.01	0.00	0.00	0.00
0.445	0.00	0.00	0.01	0.01	0.00	0.00
0.496	0.00	0.00	0.01	0.01	0.00	0.00
0.552	0.00	0.00	0.01	0.02	0.00	0.00
0.614	0.00	0.00	0.02	0.03	0.01	0.00
0.684	0.00	0.00	0.02	0.05	0.02	0.01
0.761	0.00	0.00	0.02	0.07	0.03	0.03
0.847	0.00	0.00	0.03	0.09	0.04	0.06
0.943	0.00	0.00	0.04	0.12	0.05	0.10
1.050	0.00	0.00	0.04	0.16	0.06	0.15
1.168	0.00	0.00	0.05	0.20	0.07	0.21
1.301	0.00	0.01	0.05	0.25	0.07	0.28
1.448	0.01	0.01	0.06	0.30	0.08	0.35
1.612	0.01	0.02	0.07	0.37	0.08	0.43
1.794	0.01	0.03	0.08	0.43	0.09	0.51
1.997	0.02	0.04	0.08	0.51	0.09	0.60
2.223	0.02	0.06	0.09	0.60	0.10	0.69
2.475	0.03	0.08	0.10	0.69	0.10	0.79
2.755	0.03	0.10	0.11	0.79	0.10	0.89
3.067	0.04	0.13	0.12	0.90	0.11	0.99

附錄 IV.9-2 S01 砂樣 E、EN、ES 粒徑分析

註：附錄 IV.9 各表中之單位「um」係指「μm」

COULTER^{R} LS Particle Size Analysis 12:15 18 Jun 2015

s01e.$01, s01en.$01, s01es.$01

Particle Diameter um	s01e.$01 Diff. Volume %	Cum. < Volume %	s01en.$01 Diff. Volume %	Cum. < Volume %	s01es.$01 Diff. Volume %	Cum. < Volume %
3.414	0.04	0.17	0.12	1.01	0.11	1.10
3.800	0.05	0.21	0.13	1.14	0.12	1.21
4.230	0.05	0.26	0.14	1.27	0.12	1.33
4.709	0.06	0.31	0.14	1.41	0.13	1.45
5.241	0.06	0.37	0.15	1.55	0.14	1.58
5.835	0.07	0.44	0.16	1.70	0.14	1.72
6.495	0.07	0.50	0.17	1.86	0.16	1.86
7.230	0.08	0.58	0.18	2.03	0.17	2.02
8.048	0.09	0.66	0.20	2.21	0.19	2.19
8.959	0.09	0.74	0.22	2.42	0.21	2.39
9.972	0.09	0.83	0.24	2.64	0.23	2.60
11.10	0.09	0.92	0.26	2.88	0.25	2.83
12.36	0.09	1.02	0.27	3.13	0.26	3.08
13.76	0.08	1.10	0.28	3.41	0.26	3.34
15.31	0.08	1.18	0.29	3.69	0.27	3.60
17.05	0.08	1.26	0.31	3.98	0.27	3.87
18.97	0.09	1.34	0.32	4.29	0.29	4.13
21.12	0.12	1.43	0.35	4.61	0.33	4.42
23.51	0.14	1.55	0.38	4.96	0.40	4.75
26.17	0.16	1.70	0.43	5.34	0.47	5.15
29.13	0.17	1.86	0.48	5.77	0.48	5.62
32.43	0.16	2.02	0.54	6.25	0.45	6.10
36.10	0.17	2.19	0.59	6.79	0.45	6.56
40.18	0.20	2.36	0.62	7.38	0.54	7.01
44.73	0.26	2.56	0.61	8.00	0.67	7.54
49.79	0.33	2.82	0.57	8.62	0.74	8.21
55.43	0.40	3.15	0.51	9.19	0.76	8.95
61.70	0.47	3.55	0.47	9.70	0.80	9.71
68.68	0.52	4.02	0.50	10.17	0.89	10.51
76.46	0.54	4.54	0.68	10.67	1.00	11.40
85.11	0.60	5.08	1.10	11.35	1.12	12.40
94.74	0.85	5.68	1.87	12.46	1.34	13.52
105.5	1.58	6.53	3.03	14.33	1.85	14.86
117.4	3.06	8.11	4.50	17.36	2.91	16.71
130.7	5.40	11.17	6.15	21.86	4.74	19.62
145.5	8.33	16.58	7.73	28.01	7.30	24.37
161.9	11.17	24.91	8.99	35.75	9.99	31.66
180.3	13.02	36.08	9.66	44.73	11.82	41.65
200.6	13.15	49.09	9.61	54.39	11.87	53.47
223.4	11.36	62.24	8.85	64.00	9.90	65.35
248.6	8.31	73.60	7.57	72.85	6.68	75.24
276.8	5.10	81.92	6.03	80.43	3.73	81.93
308.1	2.80	87.02	4.52	86.46	2.14	85.65
342.9	1.86	89.82	3.22	90.97	1.88	87.79
381.8	1.80	91.68	2.21	94.19	2.25	89.68
425.0	2.21	93.48	1.45	96.40	2.40	91.93
473.0	2.66	95.68	0.90	97.85	1.99	94.33
526.6	1.50	98.35	0.51	98.75	1.41	96.32
586.2	0.15	99.85	0.28	99.26	0.93	97.73
652.5	0.00	100.00	0.17	99.54	0.54	98.65
726.3	0.00	100.00	0.14	99.71	0.39	99.20
808.5	0.00	100.00	0.15	99.85	0.42	99.58

附錄 IV.9-3 S01 砂樣 E、EN、ES 粒徑分析累積百分比

註：附錄 IV.9 各表中之單位「um」係指「μm」

COULTER^{R} LS Particle Size Analysis 12:15 18 Jun 2015

s01e.$01, s01en.$01, s01es.$01

Particle Diameter um	s01e.$01 Diff. Volume %	Cum. < Volume %	s01en.$01 Diff. Volume %	Cum. < Volume %	s01es.$01 Diff. Volume %	Cum. < Volume %
900.0		100.00		100.00		100.00

附錄 IV.9-3 (續一) S01 砂樣 E、EN、ES 粒徑分析累積百分比

註：附錄 IV.9 各表中之單位「um」係指「μm」

COULTER[R] LS Particle Size Analysis 12:15 18 Jun 2015

s01n.$01, s01s.$01

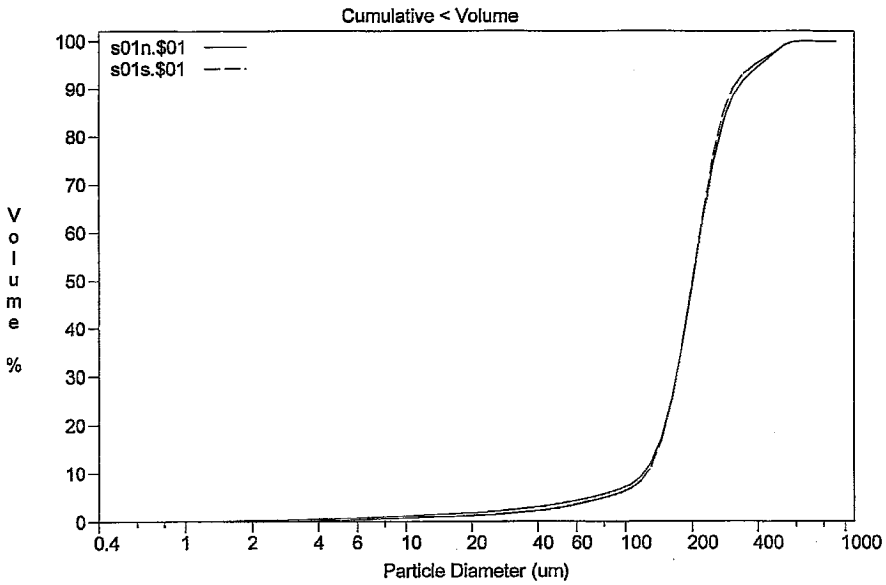

Volume Statistics (Arithmetic) s01n.$01

Calculations from 0.400 um to 900.0 um

Volume	100.0%		
Mean:	213.4 um	95% Conf. Limits:	29.3-397 um
Median:	201.7 um	S.D.:	93.9 um
Mean/Median Ratio:	1.058	Variance:	8820 um^2
Mode:	211.7 um	C.V.:	44%
		Skewness:	0.981 Right skewed
		Kurtosis:	2.22 Leptokurtic

% <	10	30	50	60	90
Size um	121.1	169.6	201.7	218.8	322.8

附錄 IV.9-4 S01 砂樣 N、S 粒徑分析累積曲線圖

註：附錄 IV.9 各表中之單位「um」係指「μm」

COULTER[R] LS Particle Size Analysis 12:15 18 Jun 2015

s01n.$01, s01s.$01

Volume Statistics (Arithmetic) s01s.$01

Calculations from 0.400 um to 900.0 um

Volume	100.0%		
Mean:	211.2 um	95% Conf. Limits:	37.5-385 um
Median:	200.5 um	S.D.:	88.6 um
Mean/Median Ratio:	1.053	Variance:	7850 um^2
Mode:	211.7 um	C.V.:	42%
		Skewness:	1.12 Right skewed
		Kurtosis:	2.9 Leptokurtic

% <	10	30	50	60	90
Size um	124.8	169.7	200.5	216.9	306.1

	s01n.$01		s01s.$01	
Particle Diameter um	Diff. Volume %	Cum. < Volume %	Diff. Volume %	Cum. < Volume %
0.400	0.00	0.00	0.00	0.00
0.445	0.00	0.00	0.00	0.00
0.496	0.00	0.00	0.00	0.00
0.552	0.00	0.00	0.00	0.00
0.614	0.00	0.00	0.00	0.00
0.684	0.01	0.00	0.00	0.00
0.761	0.01	0.01	0.00	0.00
0.847	0.02	0.02	0.00	0.00
0.943	0.02	0.04	0.00	0.00
1.050	0.02	0.06	0.00	0.00
1.168	0.03	0.08	0.00	0.00
1.301	0.03	0.11	0.00	0.00
1.448	0.03	0.13	0.00	0.00
1.612	0.03	0.16	0.00	0.00
1.794	0.03	0.20	0.01	0.01
1.997	0.04	0.23	0.01	0.01
2.223	0.04	0.26	0.01	0.02
2.475	0.04	0.30	0.02	0.03
2.755	0.04	0.34	0.02	0.05
3.067	0.04	0.38	0.03	0.07
3.414	0.04	0.42	0.03	0.10
3.800	0.05	0.47	0.04	0.13
4.230	0.05	0.51	0.05	0.17
4.709	0.05	0.56	0.05	0.22
5.241	0.06	0.61	0.06	0.27
5.835	0.06	0.67	0.06	0.33
6.495	0.07	0.73	0.07	0.39
7.230	0.08	0.80	0.07	0.45
8.048	0.09	0.88	0.08	0.52
8.959	0.10	0.98	0.08	0.60
9.972	0.11	1.08	0.08	0.68
11.10	0.12	1.19	0.08	0.76
12.36	0.12	1.31	0.08	0.84
13.76	0.11	1.43	0.07	0.92
15.31	0.10	1.54	0.07	0.99
17.05	0.10	1.64	0.08	1.06

附錄 IV.9-5 S01 砂樣 N、S 粒徑分析

註：附錄 IV.9 各表中之單位「um」係指「μm」

COULTER^R LS Particle Size Analysis 12:15 18 Jun 2015

s01n.$01, s01s.$01

Particle Diameter um	s01n.$01 Diff. Volume %	Cum. < Volume %	s01s.$01 Diff. Volume %	Cum. < Volume %
18.97	0.11	1.74	0.10	1.14
21.12	0.14	1.85	0.12	1.24
23.51	0.18	1.99	0.15	1.37
26.17	0.21	2.18	0.17	1.52
29.13	0.21	2.39	0.18	1.69
32.43	0.21	2.60	0.18	1.87
36.10	0.22	2.81	0.20	2.06
40.18	0.26	3.03	0.24	2.26
44.73	0.31	3.28	0.29	2.49
49.79	0.37	3.60	0.35	2.78
55.43	0.43	3.97	0.43	3.14
61.70	0.49	4.40	0.50	3.56
68.68	0.54	4.88	0.56	4.06
76.46	0.59	5.42	0.59	4.62
85.11	0.66	6.01	0.65	5.22
94.74	0.92	6.67	0.89	5.87
105.5	1.59	7.59	1.57	6.75
117.4	2.96	9.18	3.02	8.33
130.7	5.19	12.13	5.38	11.34
145.5	8.07	17.32	8.42	16.72
161.9	10.97	25.39	11.45	25.14
180.3	13.00	36.36	13.52	36.59
200.6	13.34	49.36	13.81	50.11
223.4	11.72	62.70	12.07	63.92
248.6	8.73	74.42	8.90	75.99
276.8	5.51	83.15	5.46	84.89
308.1	3.17	88.66	2.91	90.35
342.9	2.07	91.83	1.68	93.26
381.8	1.77	93.90	1.34	94.93
425.0	1.78	95.67	1.41	96.27
473.0	1.68	97.45	1.48	97.68
526.6	0.79	99.13	0.77	99.16
586.2	0.07	99.93	0.07	99.93
652.5	0.00	100.00	0.00	100.00
726.3	0.00	100.00	0.00	100.00
808.5	0.00	100.00	0.00	100.00
900.0		100.00		100.00

附錄 IV.9-6 S01 砂樣 N、S 粒徑分析累積百分比

註：附錄 IV.9 各表中之單位「um」係指「μm」

COULTER^R LS Particle Size Analysis 12:20 18 Jun 2015

s01w.$01, s01wn.$01, s01ws.$01

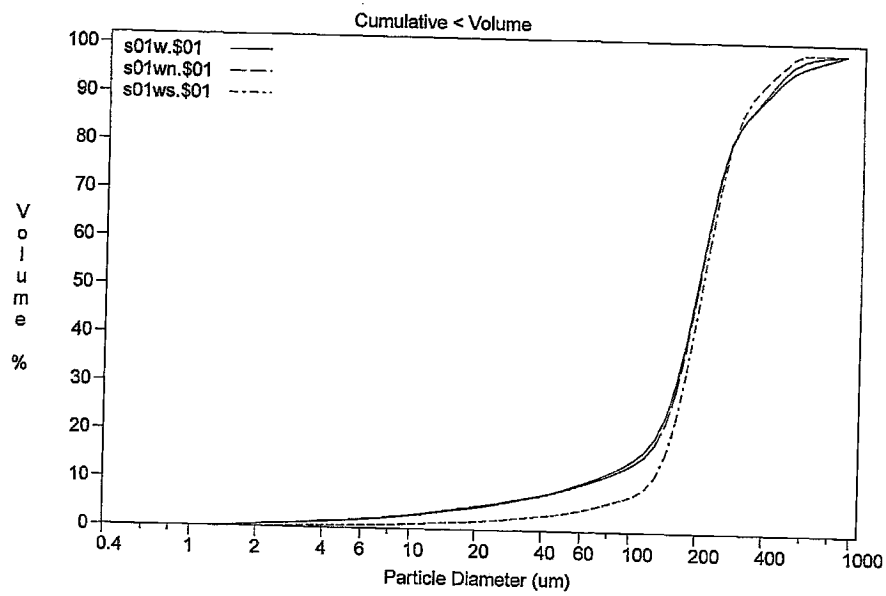

Volume Statistics (Arithmetic) s01w.$01

Calculations from 0.400 um to 900.0 um

Volume	100.0%		
Mean:	216.9 um	95% Conf. Limits:	0-489 um
Median:	197.1 um	S.D.:	139 um
Mean/Median Ratio:	1.101	Variance:	1.93e+004 um^2
Mode:	211.7 um	C.V.:	64.1%
		Skewness:	1.72 Right skewed
		Kurtosis:	4.71 Leptokurtic

% <	10	30	50	60	90
Size um	61.50	159.9	197.1	215.8	384.6

附錄 IV.9-7 S01 砂樣 W、WN、WS 粒徑分析累積曲線圖

註：附錄 IV.9 各表中之單位「um」係指「μm」

COULTER^R LS Particle Size Analysis 12:20 18 Jun 2015

s01w.$01, s01wn.$01, s01ws.$01

Volume Statistics (Arithmetic) s01wn.$01

Calculations from 0.400 um to 900.0 um

Volume	100.0%		
Mean:	214.0 um	95% Conf. Limits:	0-456 um
Median:	199.1 um	S.D.:	123 um
Mean/Median Ratio:	1.075	Variance:	1.52e+004 um^2
Mode:	211.7 um	C.V.:	57.6%
		Skewness:	1.26 Right skewed
		Kurtosis:	3.26 Leptokurtic

% <	10	30	50	60	90
Size um	64.55	162.9	199.1	217.7	377.1

Volume Statistics (Arithmetic) s01ws.$01

Calculations from 0.400 um to 900.0 um

Volume	100.0%		
Mean:	219.2 um	95% Conf. Limits:	29.5-409 um
Median:	206.9 um	S.D.:	96.8 um
Mean/Median Ratio:	1.059	Variance:	9370 um^2
Mode:	211.7 um	C.V.:	44.2%
		Skewness:	0.896 Right skewed
		Kurtosis:	1.81 Leptokurtic

% <	10	30	50	60	90
Size um	122.9	173.5	206.9	224.2	337.7

Particle Diameter um	s01w.$01 Diff. Volume %	Cum. < Volume %	s01wn.$01 Diff. Volume %	Cum. < Volume %	s01ws.$01 Diff. Volume %	Cum. < Volume %
0.400	0.00	0.00	0.00	0.00	0.00	0.00
0.445	0.00	0.00	0.00	0.00	0.00	0.00
0.496	0.00	0.00	0.00	0.00	0.00	0.00
0.552	0.00	0.00	0.00	0.00	0.00	0.00
0.614	0.00	0.00	0.00	0.00	0.00	0.00
0.684	0.00	0.00	0.00	0.00	0.00	0.00
0.761	0.00	0.00	0.00	0.00	0.00	0.00
0.847	0.00	0.00	0.00	0.00	0.00	0.00
0.943	0.02	0.00	0.02	0.00	0.00	0.00
1.050	0.05	0.02	0.04	0.02	0.01	0.00
1.168	0.06	0.07	0.05	0.06	0.01	0.01
1.301	0.08	0.14	0.07	0.11	0.01	0.02
1.448	0.09	0.22	0.08	0.18	0.02	0.03
1.612	0.10	0.31	0.09	0.26	0.02	0.05
1.794	0.11	0.41	0.09	0.35	0.02	0.07
1.997	0.11	0.52	0.10	0.44	0.03	0.09
2.223	0.11	0.63	0.10	0.54	0.03	0.12
2.475	0.12	0.74	0.11	0.64	0.03	0.15
2.755	0.12	0.86	0.11	0.75	0.04	0.18
3.067	0.12	0.98	0.11	0.86	0.04	0.22

附錄 IV.9-8 S01 砂樣 W、WN、WS 粒徑分析

註：附錄 IV.9 各表中之單位「um」係指「μm」

COULTER^R LS Particle Size Analysis 12:20 18 Jun 2015

s01w.$01, s01wn.$01, s01ws.$01

Particle Diameter um	s01w.$01 Diff. Volume %	Cum. < Volume %	s01wn.$01 Diff. Volume %	Cum. < Volume %	s01ws.$01 Diff. Volume %	Cum. < Volume %
3.414	0.12	1.10	0.12	0.98	0.05	0.26
3.800	0.13	1.22	0.12	1.10	0.05	0.31
4.230	0.14	1.35	0.13	1.22	0.05	0.36
4.709	0.15	1.49	0.14	1.35	0.06	0.41
5.241	0.16	1.64	0.15	1.49	0.06	0.47
5.835	0.17	1.79	0.16	1.64	0.07	0.53
6.495	0.19	1.97	0.18	1.81	0.08	0.60
7.230	0.22	2.16	0.20	1.99	0.08	0.67
8.048	0.24	2.38	0.23	2.19	0.10	0.76
8.959	0.27	2.62	0.25	2.42	0.11	0.85
9.972	0.28	2.88	0.27	2.68	0.11	0.96
11.10	0.30	3.17	0.29	2.95	0.12	1.07
12.36	0.30	3.47	0.29	3.24	0.12	1.19
13.76	0.30	3.77	0.29	3.53	0.12	1.31
15.31	0.29	4.06	0.28	3.82	0.11	1.43
17.05	0.28	4.35	0.28	4.11	0.11	1.54
18.97	0.29	4.63	0.29	4.38	0.12	1.65
21.12	0.32	4.91	0.33	4.67	0.15	1.77
23.51	0.39	5.24	0.40	5.01	0.19	1.93
26.17	0.45	5.63	0.46	5.40	0.22	2.12
29.13	0.46	6.08	0.47	5.86	0.23	2.34
32.43	0.42	6.55	0.44	6.33	0.23	2.57
36.10	0.41	6.97	0.42	6.77	0.23	2.80
40.18	0.51	7.38	0.50	7.19	0.27	3.03
44.73	0.66	7.89	0.63	7.70	0.33	3.30
49.79	0.74	8.55	0.69	8.32	0.39	3.62
55.43	0.74	9.29	0.69	9.01	0.45	4.01
61.70	0.76	10.02	0.72	9.71	0.52	4.46
68.68	0.86	10.79	0.80	10.43	0.58	4.98
76.46	0.99	11.65	0.88	11.22	0.61	5.56
85.11	1.12	12.63	0.96	12.10	0.65	6.17
94.74	1.34	13.76	1.13	13.07	0.81	6.81
105.5	1.79	15.09	1.57	14.20	1.33	7.62
117.4	2.71	16.88	2.54	15.77	2.53	8.96
130.7	4.39	19.60	4.31	18.32	4.59	11.48
145.5	6.85	23.99	6.86	22.63	7.40	16.08
161.9	9.58	30.83	9.66	29.48	10.35	23.47
180.3	11.62	40.41	11.76	39.15	12.57	33.83
200.6	11.95	52.03	12.14	50.91	13.19	46.39
223.4	10.18	63.97	10.43	63.05	11.92	59.59
248.6	7.04	74.15	7.32	73.48	9.20	71.50
276.8	4.06	81.19	4.34	80.81	6.11	80.71
308.1	2.45	85.25	2.71	85.15	3.75	86.82
342.9	2.15	87.69	2.44	87.86	2.53	90.56
381.8	2.38	89.84	2.73	90.29	2.09	93.09
425.0	2.25	92.22	2.63	93.03	2.02	95.18
473.0	1.59	94.48	1.87	95.65	1.86	97.20
526.6	1.07	96.07	1.12	97.52	0.86	99.06
586.2	0.84	97.15	0.66	98.64	0.08	99.92
652.5	0.63	97.98	0.29	99.30	0.00	100.00
726.3	0.61	98.61	0.15	99.59	0.00	100.00
808.5	0.78	99.22	0.26	99.74	0.00	100.00

附錄 IV.9-9 S01 砂樣 W、WN、WS 粒徑分析累積百分比

註：附錄 IV.9 各表中之單位「um」係指「μm」

COULTER[R] LS Particle Size Analysis 12:20 18 Jun 2015

s01w.$01, s01wn.$01, s01ws.$01

Particle Diameter um	s01w.$01 Diff. Volume %	Cum. < Volume %	s01wn.$01 Diff. Volume %	Cum. < Volume %	s01ws.$01 Diff. Volume %	Cum. < Volume %
900.0		100.00		100.00		100.00

附錄 IV.9-9 (續一) S01 砂樣 W、WN、WS 粒徑分析累積百分比

註：附錄 IV.9 各表中之單位「um」係指「μm」

COULTER[R] LS Particle Size Analysis 12:20 18 Jun 2015

s02e.$01, s02en.$01, s02es.$01

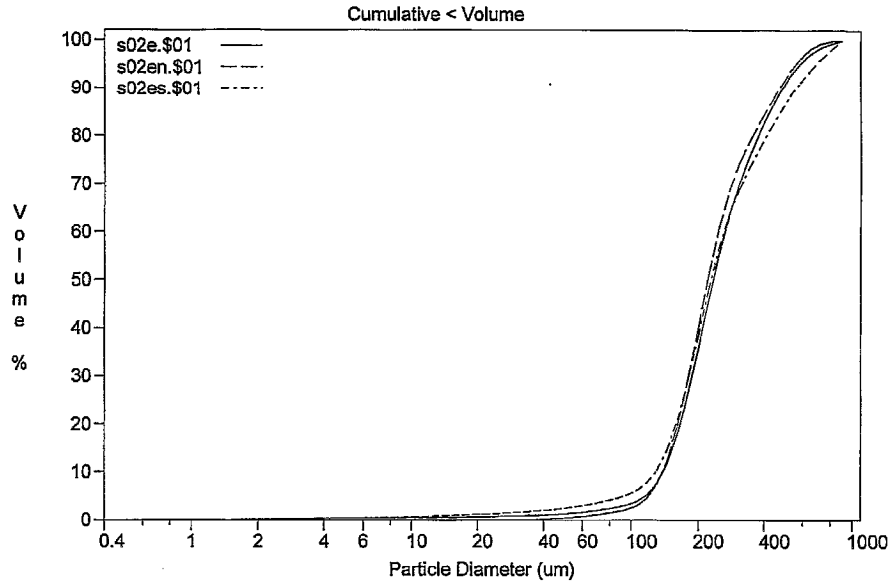

Volume Statistics (Arithmetic) s02e.$01

Calculations from 0.400 um to 900.0 um

Volume	100.0%		
Mean:	276.1 um	95% Conf. Limits:	0-565 um
Median:	234.6 um	S.D.:	147 um
Mean/Median Ratio:	1.177	Variance:	2.17e+004 um^2
Mode:	211.7 um	C.V.:	53.3%
		Skewness:	1.37 Right skewed
		Kurtosis:	2.03 Leptokurtic

% <	10	30	50	60	90
Size um	139.0	188.5	234.6	264.9	485.0

附錄 IV.9-10 S02 砂樣 E、EN、ES 粒徑分析累積曲線圖

註：附錄 IV.9 各表中之單位「um」係指「μm」

COULTER^R LS Particle Size Analysis 12:20 18 Jun 2015

s02e.$01, s02en.$01, s02es.$01

Volume Statistics (Arithmetic) s02en.$01

Calculations from 0.400 um to 900.0 um

Volume	100.0%		
Mean:	263.5 um	95% Conf. Limits:	0-531 um
Median:	221.4 um	S.D.:	136 um
Mean/Median Ratio:	1.190	Variance:	1.86e+004 um^2
Mode:	211.7 um	C.V.:	51.7%
		Skewness:	1.43 Right skewed
		Kurtosis:	1.88 Leptokurtic

% <	10	30	50	60	90
Size um	138.3	181.9	221.4	246.8	470.3

Volume Statistics (Arithmetic) s02es.$01

Calculations from 0.400 um to 900.0 um

Volume	100.0%		
Mean:	287.4 um	95% Conf. Limits:	0-638 um
Median:	229.2 um	S.D.:	179 um
Mean/Median Ratio:	1.254	Variance:	3.19e+004 um^2
Mode:	211.7 um	C.V.:	62.2%
		Skewness:	1.34 Right skewed
		Kurtosis:	1.38 Leptokurtic

% <	10	30	50	60	90
Size um	128.9	182.3	229.2	262.0	560.1

	s02e.$01		s02en.$01		s02es.$01	
Particle Diameter um	Diff. Volume %	Cum. < Volume %	Diff. Volume %	Cum. < Volume %	Diff. Volume %	Cum. < Volume %
0.400	0.00	0.00	0.00	0.00	0.00	0.00
0.445	0.00	0.00	0.00	0.00	0.00	0.00
0.496	0.00	0.00	0.00	0.00	0.00	0.00
0.552	0.00	0.00	0.00	0.00	0.00	0.00
0.614	0.00	0.00	0.00	0.00	0.00	0.00
0.684	0.00	0.00	0.00	0.00	0.00	0.00
0.761	0.00	0.00	0.00	0.00	0.00	0.00
0.847	0.00	0.00	0.00	0.00	0.00	0.00
0.943	0.00	0.00	0.00	0.00	0.00	0.00
1.050	0.01	0.00	0.00	0.00	0.01	0.00
1.168	0.01	0.01	0.00	0.00	0.01	0.01
1.301	0.02	0.03	0.00	0.00	0.01	0.02
1.448	0.02	0.04	0.00	0.00	0.01	0.03
1.612	0.02	0.06	0.00	0.00	0.02	0.04
1.794	0.02	0.08	0.00	0.00	0.02	0.06
1.997	0.02	0.10	0.00	0.00	0.02	0.08
2.223	0.03	0.13	0.00	0.00	0.02	0.10
2.475	0.03	0.15	0.00	0.00	0.03	0.13
2.755	0.03	0.18	0.00	0.00	0.03	0.15
3.067	0.03	0.21	0.00	0.00	0.03	0.18

附錄 IV.9-11 S02 砂樣 E、EN、ES 粒徑分析

註：附錄 IV.9 各表中之單位「um」係指「μm」

COULTER^R LS Particle Size Analysis 12:20 18 Jun 2015

s02e.$01, s02en.$01, s02es.$01

	s02e.$01		s02en.$01		s02es.$01	
Particle Diameter um	Diff. Volume %	Cum. < Volume %	Diff. Volume %	Cum. < Volume %	Diff. Volume %	Cum. < Volume %
3.414	0.03	0.24	0.00	0.00	0.03	0.21
3.800	0.03	0.26	0.00	0.00	0.04	0.25
4.230	0.02	0.29	0.00	0.00	0.04	0.28
4.709	0.02	0.31	0.00	0.00	0.04	0.32
5.241	0.02	0.33	0.00	0.00	0.04	0.36
5.835	0.02	0.35	0.00	0.00	0.04	0.40
6.495	0.02	0.37	0.00	0.00	0.04	0.44
7.230	0.02	0.39	0.00	0.00	0.05	0.49
8.048	0.02	0.41	0.00	0.00	0.05	0.53
8.959	0.02	0.42	0.00	0.00	0.06	0.59
9.972	0.02	0.44	0.00	0.00	0.06	0.64
11.10	0.02	0.45	0.00	0.00	0.06	0.70
12.36	0.02	0.47	0.00	0.00	0.07	0.77
13.76	0.02	0.49	0.00	0.00	0.07	0.83
15.31	0.03	0.51	0.00	0.00	0.07	0.90
17.05	0.04	0.54	0.00	0.00	0.08	0.98
18.97	0.04	0.57	0.00	0.00	0.09	1.05
21.12	0.05	0.62	0.00	0.00	0.10	1.14
23.51	0.06	0.67	0.00	0.00	0.12	1.24
26.17	0.06	0.73	0.00	0.00	0.14	1.36
29.13	0.06	0.79	0.03	0.00	0.15	1.50
32.43	0.07	0.85	0.07	0.03	0.16	1.65
36.10	0.08	0.92	0.09	0.10	0.17	1.80
40.18	0.10	1.00	0.09	0.19	0.20	1.97
44.73	0.14	1.10	0.10	0.28	0.24	2.17
49.79	0.18	1.23	0.15	0.38	0.30	2.41
55.43	0.23	1.41	0.21	0.53	0.35	2.71
61.70	0.28	1.64	0.27	0.75	0.41	3.06
68.68	0.32	1.92	0.30	1.01	0.46	3.47
76.46	0.36	2.23	0.34	1.32	0.53	3.93
85.11	0.46	2.59	0.46	1.66	0.65	4.46
94.74	0.74	3.05	0.80	2.11	0.96	5.11
105.5	1.37	3.79	1.57	2.91	1.59	6.07
117.4	2.50	5.16	2.96	4.48	2.70	7.66
130.7	4.16	7.66	4.96	7.44	4.32	10.36
145.5	6.17	11.81	7.29	12.40	6.27	14.68
161.9	8.14	17.98	9.46	19.69	8.12	20.94
180.3	9.57	26.12	10.83	29.15	9.36	29.07
200.6	10.06	35.70	10.95	39.98	9.56	38.43
223.4	9.51	45.76	9.80	50.93	8.66	47.99
248.6	8.21	55.26	7.83	60.73	7.05	56.65
276.8	6.75	63.47	5.85	68.56	5.44	63.70
308.1	5.61	70.22	4.49	74.41	4.38	69.14
342.9	4.92	75.83	3.89	78.90	3.95	73.52
381.8	4.50	80.75	3.77	82.79	3.87	77.47
425.0	4.01	85.25	3.66	86.55	3.71	81.34
473.0	3.32	89.26	3.29	90.21	3.32	85.05
526.6	2.58	92.58	2.68	93.50	2.89	88.37
586.2	1.90	95.16	1.94	96.17	2.52	91.26
652.5	1.36	97.06	1.19	98.12	2.24	93.78
726.3	0.93	98.41	0.52	99.30	2.07	96.02
808.5	0.65	99.35	0.17	99.83	1.91	98.09

附錄 IV.9-12 S02 砂樣 E、EN、ES 粒徑分析累積百分比

註：附錄 IV.9 各表中之單位「um」係指「μm」

COULTER^R LS Particle Size Analysis 12:20 18 Jun 2015

s02e.$01, s02en.$01, s02es.$01

Particle Diameter um	s02e.$01 Diff. Volume %	Cum. < Volume %	s02en.$01 Diff. Volume %	Cum. < Volume %	s02es.$01 Diff. Volume %	Cum. < Volume %
900.0		100.00		100.00		100.00

附 錄 IV.9-12 (續一) S02 砂樣 E、EN、ES 粒徑分析累積百分比

註：附錄 IV.9 各表中之單位「um」係指「μm」

COULTER^R LS Particle Size Analysis 12:20 18 Jun 2015

s02n.$01, s02s.$01

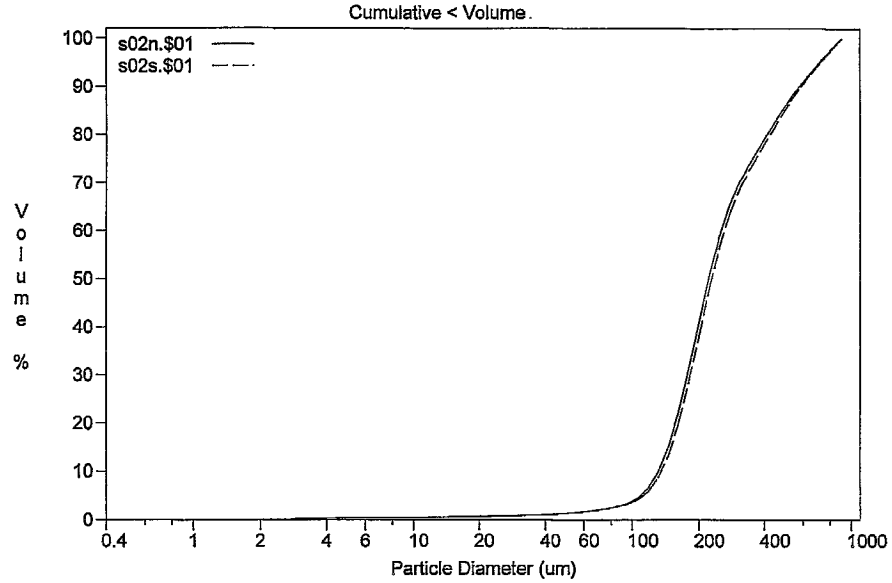

Volume Statistics (Arithmetic) s02n.$01

Calculations from 0.400 um to 900.0 um

Volume	100.0%		
Mean:	287.3 um	95% Conf. Limits:	0-645 um
Median:	221.5 um	S.D.:	182 um
Mean/Median Ratio:	1.297	Variance:	3.32e+004 um^2
Mode:	190.2 um	C.V.:	63.4%
		Skewness:	1.43 Right skewed
		Kurtosis:	1.41 Leptokurtic

% <	10	30	50	60	90
Size um	131.2	177.4	221.5	252.8	576.0

附錄 IV.9-13 S02 砂樣 N、S 粒徑分析累積曲線圖

註：附錄 IV.9 各表中之單位「um」係指「μm」

COULTER^R LS Particle Size Analysis 12:20 18 Jun 2015

s02n.$01, s02s.$01

Volume Statistics (Arithmetic) s02s.$01

Calculations from 0.400 um to 900.0 um

Volume	100.0%		
Mean:	294.9 um	95% Conf. Limits:	0-656 um
Median:	229.0 um	S.D.:	184 um
Mean/Median Ratio:	1.288	Variance:	3.4e+004 um^2
Mode:	211.7 um	C.V.:	62.5%
		Skewness:	1.38 Right skewed
		Kurtosis:	1.25 Leptokurtic

% <	10	30	50	60	90
Size um	134.9	183.1	229.0	261.9	586.7

Particle Diameter um	s02n.$01 Diff. Volume %	Cum. < Volume %	s02s.$01 Diff. Volume %	Cum. < Volume %
0.400	0.00	0.00	0.00	0.00
0.445	0.00	0.00	0.00	0.00
0.496	0.00	0.00	0.00	0.00
0.552	0.00	0.00	0.00	0.00
0.614	0.00	0.00	0.00	0.00
0.684	0.00	0.00	0.00	0.00
0.761	0.00	0.00	0.00	0.00
0.847	0.00	0.00	0.00	0.00
0.943	0.00	0.00	0.00	0.00
1.050	0.01	0.00	0.01	0.01
1.168	0.01	0.01	0.01	0.02
1.301	0.02	0.03	0.02	0.03
1.448	0.02	0.04	0.02	0.05
1.612	0.02	0.06	0.02	0.07
1.794	0.02	0.09	0.03	0.09
1.997	0.03	0.11	0.03	0.12
2.223	0.03	0.14	0.03	0.14
2.475	0.03	0.17	0.03	0.17
2.755	0.03	0.19	0.03	0.20
3.067	0.03	0.22	0.03	0.23
3.414	0.03	0.25	0.03	0.26
3.800	0.03	0.28	0.03	0.29
4.230	0.03	0.31	0.03	0.32
4.709	0.02	0.33	0.03	0.35
5.241	0.02	0.35	0.02	0.37
5.835	0.02	0.38	0.02	0.40
6.495	0.02	0.40	0.02	0.42
7.230	0.02	0.41	0.02	0.44
8.048	0.02	0.43	0.02	0.46
8.959	0.02	0.45	0.02	0.48
9.972	0.02	0.46	0.02	0.50
11.10	0.02	0.48	0.02	0.52
12.36	0.02	0.50	0.02	0.54
13.76	0.02	0.52	0.03	0.56
15.31	0.03	0.54	0.03	0.59
17.05	0.04	0.57	0.04	0.62

附錄 IV.9-14 S02 砂樣 N、S 粒徑分析

註：附錄 IV.9 各表中之單位「um」係指「μm」

COULTER^R LS Particle Size Analysis 12:20 18 Jun 2015

s02n.$01, s02s.$01

Particle Diameter um	s02n.$01 Diff. Volume %	Cum. < Volume %	s02s.$01 Diff. Volume %	Cum. < Volume %
18.97	0.04	0.61	0.05	0.66
21.12	0.05	0.65	0.05	0.70
23.51	0.05	0.70	0.05	0.75
26.17	0.05	0.76	0.06	0.81
29.13	0.05	0.81	0.06	0.86
32.43	0.06	0.86	0.06	0.92
36.10	0.07	0.92	0.07	0.98
40.18	0.10	1.00	0.10	1.05
44.73	0.13	1.09	0.13	1.15
49.79	0.17	1.23	0.17	1.28
55.43	0.22	1.40	0.22	1.45
61.70	0.28	1.63	0.27	1.67
68.68	0.33	1.90	0.32	1.94
76.46	0.43	2.24	0.38	2.25
85.11	0.64	2.66	0.53	2.63
94.74	1.11	3.30	0.90	3.17
105.5	2.00	4.40	1.65	4.06
117.4	3.42	6.41	2.93	5.72
130.7	5.29	9.83	4.70	8.64
145.5	7.30	15.12	6.73	13.34
161.9	8.97	22.41	8.57	20.07
180.3	9.83	31.38	9.70	28.64
200.6	9.56	41.21	9.73	38.34
223.4	8.27	50.77	8.66	48.07
248.6	6.47	59.04	6.93	56.73
276.8	4.84	65.50	5.22	63.65
308.1	3.85	70.34	4.09	68.87
342.9	3.50	74.19	3.64	72.96
381.8	3.47	77.68	3.58	76.59
425.0	3.39	81.15	3.54	80.17
473.0	3.11	84.54	3.29	83.71
526.6	2.82	87.66	2.98	87.00
586.2	2.60	90.48	2.70	89.98
652.5	2.43	93.08	2.49	92.68
726.3	2.33	95.51	2.43	95.17
808.5	2.16	97.84	2.40	97.60
900.0		100.00		100.00

附錄 IV.9-15 S02 砂樣 N、S 粒徑分析累積百分比

註：附錄 IV.9 各表中之單位「um」係指「μm」

COULTER[R] LS Particle Size Analysis 12:21 18 Jun 2015

s02w.$01, s02wn.$01, s02ws.$01

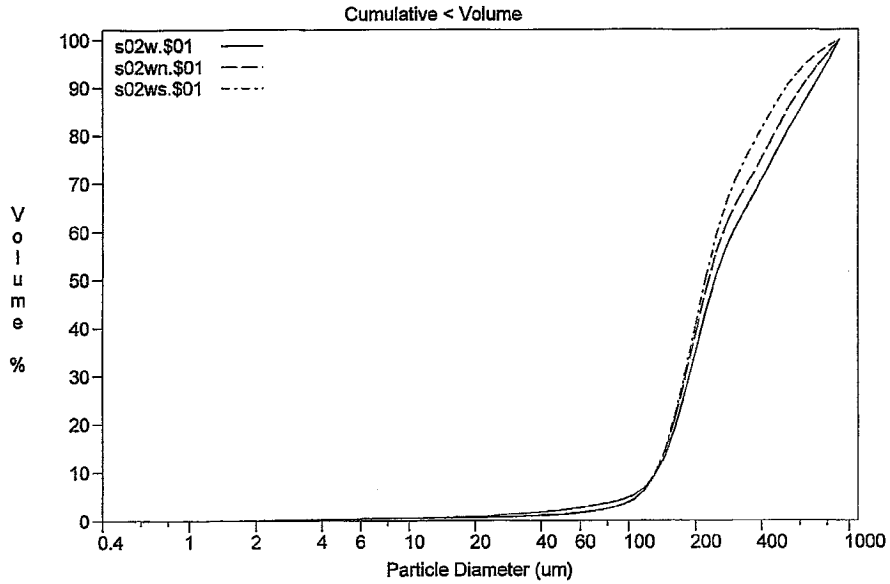

Volume Statistics (Arithmetic) s02w.$01

Calculations from 0.400 um to 900.0 um

Volume	100.0%		
Mean:	329.3 um	95% Conf. Limits:	0-746 um
Median:	245.7 um	S.D.:	213 um
Mean/Median Ratio:	1.340	Variance:	4.52e+004 um^2
Mode:	190.2 um	C.V.:	64.6%
		Skewness:	1.02 Right skewed
		Kurtosis:	0.0215 Leptokurtic

% <	10	30	50	60	90
Size um	133.7	188.7	245.7	298.9	689.7

附錄 IV.9-16 S02 砂樣 W、WN、WS 粒徑分析累積曲線圖

註：附錄 IV.9 各表中之單位「um」係指「μm」

COULTER[R] LS Particle Size Analysis 12:21 18 Jun 2015

s02w.$01, s02wn.$01, s02ws.$01

Volume Statistics (Arithmetic) s02wn.$01

Calculations from 0.400 um to 900.0 um

Volume	100.0%		
Mean:	303.9 um	95% Conf. Limits:	0-681 um
Median:	230.5 um	S.D.:	192 um
Mean/Median Ratio:	1.318	Variance:	3.69e+004 um^2
Mode:	190.2 um	C.V.:	63.2%
		Skewness:	1.23 Right skewed
		Kurtosis:	0.712 Leptokurtic

% <	10	30	50	60	90
Size um	132.9	181.5	230.5	269.5	613.2

Volume Statistics (Arithmetic) s02ws.$01

Calculations from 0.400 um to 900.0 um

Volume	100.0%		
Mean:	277.1 um	95% Conf. Limits:	0-600 um
Median:	222.5 um	S.D.:	165 um
Mean/Median Ratio:	1.245	Variance:	2.72e+004 um^2
Mode:	190.2 um	C.V.:	59.5%
		Skewness:	1.46 Right skewed
		Kurtosis:	1.88 Leptokurtic

% <	10	30	50	60	90
Size um	132.2	179.0	222.5	252.4	521.0

	s02w.$01		s02wn.$01		s02ws.$01	
Particle Diameter um	Diff. Volume %	Cum. < Volume %	Diff. Volume %	Cum. < Volume %	Diff. Volume %	Cum. < Volume %
0.400	0.00	0.00	0.00	0.00	0.00	0.00
0.445	0.00	0.00	0.00	0.00	0.00	0.00
0.496	0.00	0.00	0.00	0.00	0.00	0.00
0.552	0.00	0.00	0.00	0.00	0.00	0.00
0.614	0.00	0.00	0.00	0.00	0.00	0.00
0.684	0.00	0.00	0.00	0.00	0.00	0.00
0.761	0.00	0.00	0.00	0.00	0.00	0.00
0.847	0.00	0.00	0.00	0.00	0.00	0.00
0.943	0.00	0.00	0.00	0.00	0.00	0.00
1.050	0.00	0.00	0.01	0.01	0.01	0.00
1.168	0.01	0.01	0.01	0.02	0.01	0.01
1.301	0.01	0.01	0.02	0.03	0.02	0.03
1.448	0.01	0.02	0.02	0.05	0.02	0.04
1.612	0.01	0.03	0.02	0.07	0.02	0.06
1.794	0.02	0.05	0.03	0.09	0.02	0.09
1.997	0.02	0.06	0.03	0.12	0.03	0.11
2.223	0.02	0.08	0.03	0.14	0.03	0.14
2.475	0.02	0.10	0.03	0.17	0.03	0.17
2.755	0.02	0.12	0.03	0.20	0.03	0.20
3.067	0.03	0.14	0.03	0.23	0.03	0.22

附錄 IV.9-17 S02 砂樣 W、WN、WS 粒徑分析

註：附錄 IV.9 各表中之單位「um」係指「μm」

COULTER^{R} LS Particle Size Analysis 12:21 18 Jun 2015

s02w.$01, s02wn.$01, s02ws.$01

Particle Diameter um	s02w.$01 Diff. Volume %	Cum. < Volume %	s02wn.$01 Diff. Volume %	Cum. < Volume %	s02ws.$01 Diff. Volume %	Cum. < Volume %
3.414	0.03	0.17	0.03	0.26	0.03	0.25
3.800	0.03	0.20	0.03	0.29	0.03	0.28
4.230	0.03	0.23	0.03	0.32	0.03	0.31
4.709	0.03	0.26	0.02	0.35	0.02	0.34
5.241	0.03	0.29	0.02	0.37	0.02	0.36
5.835	0.04	0.32	0.02	0.39	0.02	0.38
6.495	0.04	0.36	0.02	0.41	0.02	0.40
7.230	0.04	0.40	0.02	0.43	0.02	0.42
8.048	0.04	0.44	0.02	0.45	0.02	0.44
8.959	0.05	0.48	0.02	0.47	0.02	0.46
9.972	0.05	0.53	0.02	0.49	0.02	0.48
11.10	0.05	0.58	0.02	0.51	0.02	0.49
12.36	0.06	0.63	0.02	0.53	0.02	0.51
13.76	0.06	0.69	0.02	0.55	0.02	0.53
15.31	0.06	0.75	0.03	0.57	0.03	0.55
17.05	0.07	0.81	0.04	0.60	0.03	0.58
18.97	0.08	0.87	0.05	0.64	0.04	0.61
21.12	0.09	0.95	0.05	0.69	0.05	0.65
23.51	0.11	1.04	0.06	0.74	0.05	0.70
26.17	0.12	1.15	0.06	0.80	0.05	0.74
29.13	0.13	1.27	0.06	0.85	0.05	0.79
32.43	0.14	1.41	0.06	0.91	0.05	0.84
36.10	0.15	1.55	0.07	0.97	0.07	0.90
40.18	0.18	1.69	0.10	1.04	0.09	0.96
44.73	0.22	1.87	0.13	1.14	0.13	1.05
49.79	0.26	2.09	0.17	1.27	0.17	1.18
55.43	0.31	2.35	0.21	1.44	0.23	1.35
61.70	0.35	2.66	0.27	1.65	0.29	1.58
68.68	0.38	3.00	0.32	1.92	0.35	1.87
76.46	0.43	3.39	0.41	2.24	0.44	2.22
85.11	0.55	3.82	0.60	2.66	0.63	2.66
94.74	0.84	4.37	1.02	3.26	1.05	3.29
105.5	1.45	5.20	1.83	4.28	1.89	4.34
117.4	2.52	6.65	3.14	6.11	3.24	6.23
130.7	4.05	9.17	4.89	9.25	5.08	9.47
145.5	5.83	13.22	6.82	14.14	7.13	14.55
161.9	7.46	19.05	8.47	20.96	8.92	21.68
180.3	8.45	26.51	9.32	29.43	9.93	30.60
200.6	8.45	34.97	9.05	38.75	9.84	40.53
223.4	7.45	43.41	7.76	47.80	8.69	50.37
248.6	5.92	50.86	5.99	55.56	6.97	59.06
276.8	4.55	56.79	4.48	61.54	5.35	66.04
308.1	3.83	61.34	3.72	66.02	4.31	71.38
342.9	3.76	65.17	3.68	69.74	3.90	75.69
381.8	3.99	68.93	3.96	73.42	3.81	79.59
425.0	4.09	72.93	4.07	77.38	3.67	83.40
473.0	3.87	77.01	3.82	81.46	3.27	87.07
526.6	3.65	80.88	3.45	85.28	2.76	90.34
586.2	3.60	84.54	3.11	88.73	2.24	93.10
652.5	3.70	88.13	2.86	91.84	1.83	95.35
726.3	4.02	91.84	2.74	94.70	1.53	97.18
808.5	4.14	95.86	2.56	97.44	1.29	98.71

附錄 IV.9-18 02 砂樣 W、WN、WS 粒徑分析累積百分比

註：附錄 IV.9 各表中之單位「um」係指「μm」

COULTER^{R} LS Particle Size Analysis 12:21 18 Jun 2015

s02w.$01, s02wn.$01, s02ws.$01

Particle Diameter um	s02w.$01 Diff. Volume %	Cum. < Volume %	s02wn.$01 Diff. Volume %	Cum. < Volume %	s02ws.$01 Diff. Volume %	Cum. < Volume %
900.0		100.00		100.00		100.00

附錄 IV.9-18 (續一) S02 砂樣 WN、WS 粒徑分析累積百分比

註：附錄 IV.9 各表中之單位「um」係指「μm」

COULTER[R] LS Particle Size Analysis 12:21 18 Jun 2015

s03e.$01, s03en.$01, s03es.$01

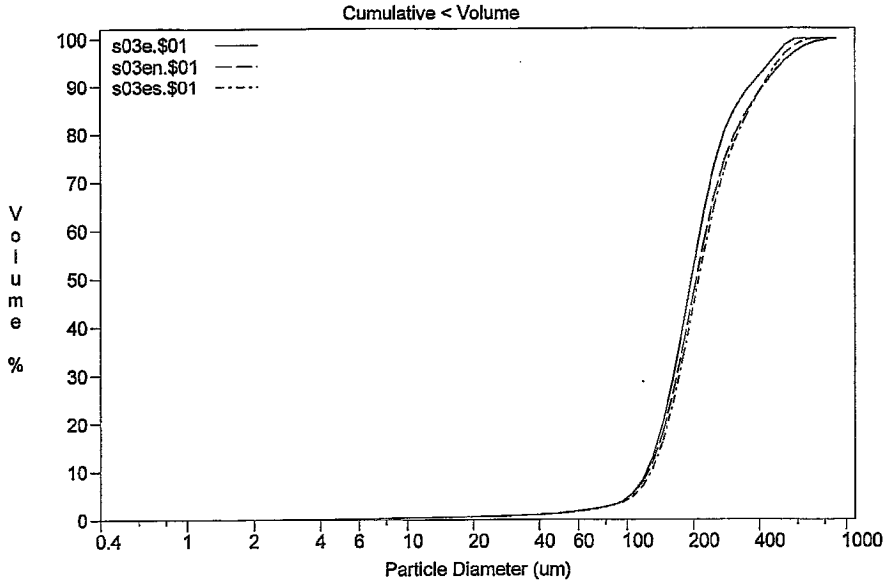

Volume Statistics (Arithmetic) s03e.$01

Calculations from 0.400 um to 900.0 um

Volume	100.0%		
Mean:	219.3 um	95% Conf. Limits:	21.3-417 um
Median:	196.4 um	S.D.:	101 um
Mean/Median Ratio:	1.116	Variance:	1.02e+004 um^2
Mode:	190.2 um	C.V.:	46.1%
		Skewness:	1.27 Right skewed
		Kurtosis:	1.76 Leptokurtic

% <	10	30	50	60	90
Size um	122.5	162.9	196.4	215.7	364.5

附錄 IV.9-19 303 砂樣 E、EN、ES 粒徑分析累積曲線圖

註：附錄 IV.9 各表中之單位「um」係指「μm」

COULTER[R] LS Particle Size Analysis 12:21 18 Jun 2015

s03e.$01, s03en.$01, s03es.$01

Volume Statistics (Arithmetic) s03en.$01

Calculations from 0.400 um to 900.0 um

Volume	100.0%		
Mean:	240.3 um	95% Conf. Limits:	0-492 um
Median:	206.8 um	S.D.:	128 um
Mean/Median Ratio:	1.162	Variance:	1.65e+004 um^2
Mode:	190.2 um	C.V.:	53.4%
		Skewness:	1.63 Right skewed
		Kurtosis:	3.33 Leptokurtic

% <	10	30	50	60	90
Size um	124.7	168.8	206.8	229.5	417.5

Volume Statistics (Arithmetic) s03es.$01

Calculations from 0.400 um to 900.0 um

Volume	100.0%		
Mean:	240.9 um	95% Conf. Limits:	12.7-469 um
Median:	211.8 um	S.D.:	116 um
Mean/Median Ratio:	1.137	Variance:	1.36e+004 um^2
Mode:	190.2 um	C.V.:	48.3%
		Skewness:	1.19 Right skewed
		Kurtosis:	1.48 Leptokurtic

% <	10	30	50	60	90
Size um	128.5	172.8	211.8	235.6	413.1

	s03e.$01		s03en.$01		s03es.$01	
Particle Diameter um	Diff. Volume %	Cum. < Volume %	Diff. Volume %	Cum. < Volume %	Diff. Volume %	Cum. < Volume %
0.400	0.00	0.00	0.00	0.00	0.00	0.00
0.445	0.00	0.00	0.00	0.00	0.00	0.00
0.496	0.00	0.00	0.00	0.00	0.00	0.00
0.552	0.00	0.00	0.00	0.00	0.00	0.00
0.614	0.00	0.00	0.00	0.00	0.00	0.00
0.684	0.00	0.00	0.00	0.00	0.00	0.00
0.761	0.00	0.00	0.00	0.00	0.00	0.00
0.847	0.00	0.00	0.00	0.00	0.00	0.00
0.943	0.00	0.00	0.00	0.00	0.00	0.00
1.050	0.00	0.00	0.00	0.00	0.01	0.00
1.168	0.00	0.00	0.01	0.01	0.01	0.01
1.301	0.00	0.00	0.01	0.01	0.01	0.01
1.448	0.00	0.00	0.01	0.02	0.01	0.02
1.612	0.00	0.00	0.01	0.03	0.01	0.04
1.794	0.00	0.00	0.01	0.05	0.02	0.05
1.997	0.00	0.00	0.02	0.06	0.02	0.06
2.223	0.01	0.00	0.02	0.08	0.02	0.08
2.475	0.01	0.01	0.02	0.10	0.02	0.10
2.755	0.02	0.02	0.02	0.12	0.02	0.12
3.067	0.02	0.04	0.02	0.14	0.02	0.14

附錄 IV.9-20 303 砂樣 E、EN、ES 粒徑分析

註：附錄 IV.9 各表中之單位「um」係指「μm」

COULTER^{R} LS Particle Size Analysis 12:21 18 Jun 2015

s03e.$01, s03en.$01, s03es.$01

Particle Diameter um	s03e.$01 Diff. Volume %	Cum. < Volume %	s03en.$01 Diff. Volume %	Cum. < Volume %	s03es.$01 Diff. Volume %	Cum. < Volume %
3.414	0.03	0.06	0.02	0.16	0.02	0.17
3.800	0.03	0.09	0.02	0.18	0.03	0.19
4.230	0.03	0.12	0.03	0.21	0.03	0.21
4.709	0.03	0.15	0.03	0.23	0.03	0.24
5.241	0.03	0.18	0.03	0.26	0.03	0.27
5.835	0.03	0.21	0.03	0.29	0.03	0.29
6.495	0.03	0.24	0.03	0.31	0.03	0.32
7.230	0.03	0.28	0.03	0.34	0.03	0.35
8.048	0.03	0.31	0.03	0.37	0.03	0.38
8.959	0.03	0.35	0.03	0.40	0.03	0.41
9.972	0.03	0.38	0.03	0.43	0.03	0.44
11.10	0.03	0.41	0.03	0.47	0.03	0.48
12.36	0.03	0.45	0.03	0.50	0.03	0.51
13.76	0.03	0.48	0.03	0.53	0.03	0.54
15.31	0.03	0.51	0.03	0.57	0.03	0.58
17.05	0.03	0.54	0.04	0.60	0.04	0.61
18.97	0.04	0.57	0.04	0.64	0.04	0.65
21.12	0.05	0.61	0.05	0.68	0.05	0.69
23.51	0.06	0.66	0.06	0.73	0.06	0.74
26.17	0.07	0.73	0.07	0.80	0.07	0.80
29.13	0.08	0.80	0.08	0.87	0.08	0.87
32.43	0.08	0.88	0.08	0.95	0.08	0.95
36.10	0.09	0.96	0.09	1.03	0.09	1.03
40.18	0.12	1.06	0.12	1.13	0.11	1.12
44.73	0.16	1.18	0.17	1.25	0.15	1.24
49.79	0.21	1.34	0.21	1.42	0.20	1.39
55.43	0.25	1.55	0.25	1.63	0.24	1.59
61.70	0.28	1.80	0.28	1.87	0.27	1.83
68.68	0.33	2.08	0.34	2.15	0.31	2.10
76.46	0.47	2.41	0.47	2.49	0.41	2.41
85.11	0.83	2.88	0.79	2.96	0.66	2.83
94.74	1.59	3.71	1.43	3.75	1.20	3.49
105.5	2.88	5.30	2.54	5.19	2.20	4.69
117.4	4.76	8.19	4.15	7.73	3.73	6.88
130.7	7.06	12.95	6.16	11.88	5.72	10.61
145.5	9.38	20.01	8.25	18.04	7.89	16.34
161.9	11.18	29.38	9.97	26.28	9.74	24.22
180.3	11.92	40.56	10.86	36.26	10.78	33.97
200.6	11.32	52.47	10.61	47.12	10.66	44.75
223.4	9.50	63.79	9.28	57.73	9.46	55.41
248.6	7.07	73.29	7.34	67.01	7.63	64.87
276.8	4.82	80.37	5.46	74.34	5.88	72.49
308.1	3.32	85.19	4.15	79.81	4.71	78.37
342.9	2.69	88.51	3.46	83.96	4.14	83.08
381.8	2.51	91.19	3.12	87.42	3.83	87.22
425.0	2.53	93.71	2.75	90.54	3.34	91.05
473.0	2.45	96.24	2.25	93.29	2.55	94.39
526.6	1.20	98.68	1.73	95.54	1.70	96.94
586.2	0.11	99.89	1.24	97.27	0.99	98.64
652.5	0.00	100.00	0.79	98.51	0.35	99.63
726.3	0.00	100.00	0.44	99.29	0.03	99.97
808.5	0.00	100.00	0.26	99.74	0.00	100.00

附錄 IV.9-21 S03 砂樣 E、EN、ES 粒徑分析累積百分比

註：附錄 IV.9 各表中之單位「um」係指「μm」

COULTER^{R} LS Particle Size Analysis 12:21 18 Jun 2015

s03e.$01, s03en.$01, s03es.$01

Particle Diameter um	s03e.$01 Diff. Volume %	Cum. < Volume %	s03en.$01 Diff. Volume %	Cum. < Volume %	s03es.$01 Diff. Volume %	Cum. < Volume %
900.0		100.00		100.00		100.00

附錄 IV.9-21 (續一) S03 砂樣 E、EN、ES 粒徑分析累積百分比

註：附錄 IV.9 各表中之單位「um」係指「μm」

COULTER[R] LS Particle Size Analysis 12:22 18 Jun 2015

s03n.$01, s03s.$01

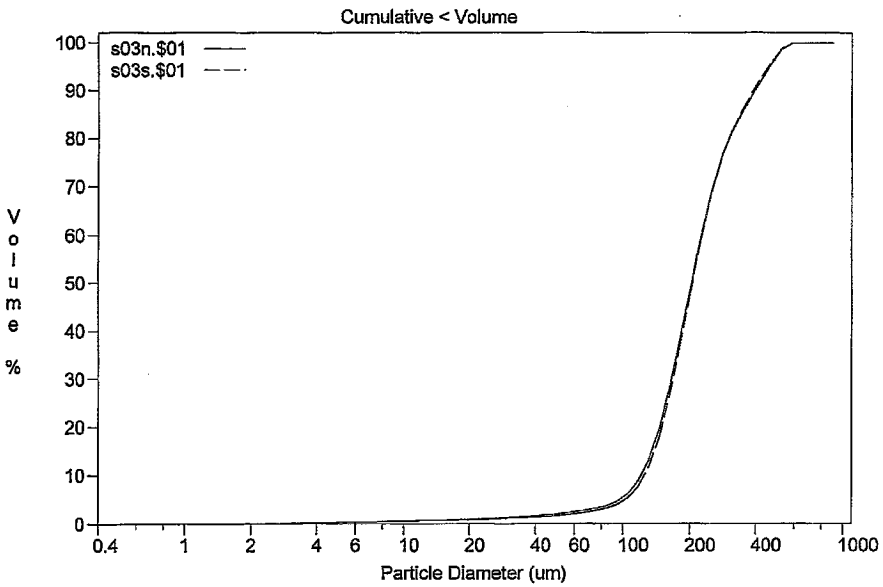

Volume Statistics (Arithmetic) s03n.$01

Calculations from 0.400 um to 900.0 um

Volume	100.0%		
Mean:	227.9 um	95% Conf. Limits:	15.7-440 um
Median:	202.8 um	S.D.:	108 um
Mean/Median Ratio:	1.124	Variance:	1.17e+004 um^2
Mode:	190.2 um	C.V.:	47.5%
		Skewness:	0.994 Right skewed
		Kurtosis:	0.832 Leptokurtic

% <	10	30	50	60	90
Size um	120.9	165.7	202.8	224.5	395.1

附錄 IV.9-22 S03 砂樣 N、S 粒徑分析累積曲線圖

註：附錄 IV.9 各表中之單位「um」係指「μm」

COULTER[R] LS Particle Size Analysis 12:22 18 Jun 2015

s03n.$01, s03s.$01

Volume Statistics (Arithmetic) s03s.$01

Calculations from 0.400 um to 900.0 um

Volume	100.0%		
Mean:	228.8 um	95% Conf. Limits:	23.5-434 um
Median:	205.2 um	S.D.:	105 um
Mean/Median Ratio:	1.115	Variance:	1.1e+004 um^2
Mode:	190.2 um	C.V.:	45.8%
		Skewness:	0.996 Right skewed
		Kurtosis:	0.922 Leptokurtic

% <	10	30	50	60	90
Size um	124.8	168.5	205.2	226.6	387.0

	s03n.$01		s03s.$01	
Particle Diameter um	Diff. Volume %	Cum. < Volume %	Diff. Volume %	Cum. < Volume %
0.400	0.00	0.00	0.00	0.00
0.445	0.00	0.00	0.00	0.00
0.496	0.00	0.00	0.00	0.00
0.552	0.00	0.00	0.00	0.00
0.614	0.00	0.00	0.00	0.00
0.684	0.00	0.00	0.00	0.00
0.761	0.00	0.00	0.00	0.00
0.847	0.00	0.00	0.00	0.00
0.943	0.00	0.00	0.00	0.00
1.050	0.00	0.00	0.01	0.00
1.168	0.00	0.00	0.01	0.01
1.301	0.00	0.00	0.01	0.02
1.448	0.01	0.01	0.02	0.03
1.612	0.01	0.01	0.02	0.05
1.794	0.01	0.02	0.02	0.07
1.997	0.01	0.03	0.02	0.09
2.223	0.02	0.05	0.03	0.11
2.475	0.02	0.06	0.03	0.14
2.755	0.02	0.08	0.03	0.16
3.067	0.03	0.11	0.03	0.19
3.414	0.03	0.13	0.03	0.22
3.800	0.03	0.16	0.03	0.25
4.230	0.04	0.20	0.03	0.29
4.709	0.04	0.24	0.03	0.32
5.241	0.04	0.28	0.03	0.35
5.835	0.05	0.32	0.03	0.39
6.495	0.05	0.37	0.04	0.42
7.230	0.05	0.42	0.04	0.46
8.048	0.06	0.47	0.04	0.50
8.959	0.06	0.53	0.04	0.53
9.972	0.06	0.59	0.04	0.58
11.10	0.06	0.65	0.04	0.62
12.36	0.06	0.71	0.04	0.66
13.76	0.05	0.77	0.04	0.71
15.31	0.05	0.82	0.04	0.75
17.05	0.06	0.87	0.05	0.80

附錄 IV.9-23 S03 砂樣 N、S 粒徑分析

註：附錄 IV.9 各表中之單位「um」係指「μm」

COULTER[R] LS Particle Size Analysis 12:22 18 Jun 2015

s03n.$01, s03s.$01

Particle Diameter um	s03n.$01 Diff. Volume %	Cum. < Volume %	s03s.$01 Diff. Volume %	Cum. < Volume %
18.97	0.07	0.92	0.05	0.84
21.12	0.08	0.99	0.06	0.89
23.51	0.10	1.07	0.07	0.95
26.17	0.12	1.18	0.08	1.02
29.13	0.12	1.29	0.08	1.10
32.43	0.12	1.41	0.09	1.19
36.10	0.13	1.53	0.10	1.28
40.18	0.16	1.67	0.12	1.37
44.73	0.21	1.83	0.17	1.49
49.79	0.25	2.04	0.22	1.66
55.43	0.29	2.29	0.27	1.88
61.70	0.32	2.58	0.31	2.15
68.68	0.38	2.90	0.36	2.46
76.46	0.53	3.28	0.47	2.83
85.11	0.87	3.82	0.74	3.30
94.74	1.53	4.68	1.33	4.04
105.5	2.66	6.21	2.40	5.37
117.4	4.29	8.87	4.03	7.77
130.7	6.31	13.16	6.14	11.80
145.5	8.42	19.47	8.38	17.94
161.9	10.13	27.89	10.26	26.32
180.3	10.95	38.02	11.23	36.57
200.6	10.60	48.97	10.96	47.80
223.4	9.13	59.57	9.52	58.76
248.6	7.11	68.70	7.50	68.29
276.8	5.26	75.81	5.60	75.78
308.1	4.12	81.08	4.37	81.38
342.9	3.71	85.20	3.83	85.75
381.8	3.54	88.91	3.51	89.58
425.0	3.35	92.44	3.17	93.09
473.0	2.85	95.80	2.56	96.26
526.6	1.24	98.65	1.08	98.83
586.2	0.11	99.89	0.09	99.91
652.5	0.00	100.00	0.00	100.00
726.3	0.00	100.00	0.00	100.00
808.5	0.00	100.00	0.00	100.00
900.0		100.00		100.00

附錄 IV.9-24 S03 砂樣 N、S 粒徑分析累積百分比

註：附錄 IV.9 各表中之單位「um」係指「μm」

COULTER[R] LS Particle Size Analysis 12:22 18 Jun 2015

s03w.$01, s03wn.$01, s03ws.$01

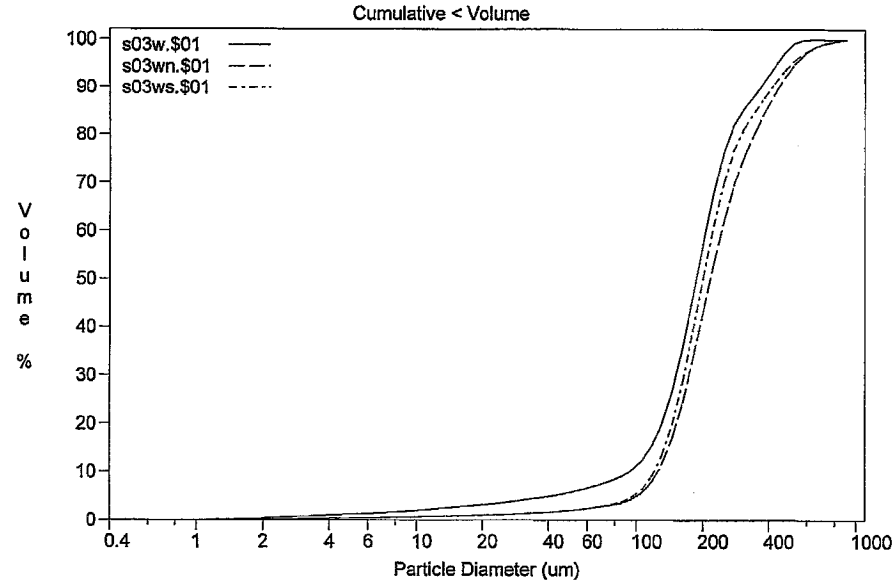

Volume Statistics (Arithmetic) s03w.$01

Calculations from 0.400 um to 900.0 um

Volume	100.0%		
Mean:	204.8 um	95% Conf. Limits:	0-415 um
Median:	187.1 um	S.D.:	107 um
Mean/Median Ratio:	1.095	Variance:	1.15e+004 um^2
Mode:	190.2 um	C.V.:	52.5%
		Skewness:	0.91 Right skewed
		Kurtosis:	1.04 Leptokurtic

% <	10	30	50	60	90
Size um	92.91	151.5	187.1	206.2	366.9

附錄 IV.9-25 S03 砂樣 W、WN、WS 粒徑分析累積曲線圖

註：附錄 IV.9 各表中之單位「um」係指「μm」

COULTER^R LS Particle Size Analysis 12:22 18 Jun 2015

s03w.$01, s03wn.$01, s03ws.$01

Volume Statistics (Arithmetic) s03wn.$01

Calculations from 0.400 um to 900.0 um

Volume	100.0%		
Mean:	252.0 um	95% Conf. Limits:	0-518 um
Median:	216.3 um	S.D.:	136 um
Mean/Median Ratio:	1.165	Variance:	1.84e+004 um^2
Mode:	190.2 um	C.V.:	53.9%
		Skewness:	1.38 Right skewed
		Kurtosis:	2.32 Leptokurtic

% <	10	30	50	60	90
Size um	125.0	173.6	216.3	242.9	445.1

Volume Statistics (Arithmetic) s03ws.$01

Calculations from 0.400 um to 900.0 um

Volume	100.0%		
Mean:	234.2 um	95% Conf. Limits:	0-490 um
Median:	200.0 um	S.D.:	130 um
Mean/Median Ratio:	1.171	Variance:	1.7e+004 um^2
Mode:	190.2 um	C.V.:	55.7%
		Skewness:	1.74 Right skewed
		Kurtosis:	3.87 Leptokurtic

% <	10	30	50	60	90
Size um	120.5	164.3	200.0	221.1	413.8

	s03w.$01		s03wn.$01		s03ws.$01	
Particle Diameter um	Diff. Volume %	Cum. < Volume %	Diff. Volume %	Cum. < Volume %	Diff. Volume %	Cum. < Volume %
0.400	0.00	0.00	0.00	0.00	0.00	0.00
0.445	0.00	0.00	0.00	0.00	0.00	0.00
0.496	0.00	0.00	0.00	0.00	0.00	0.00
0.552	0.00	0.00	0.00	0.00	0.00	0.00
0.614	0.00	0.00	0.00	0.00	0.00	0.00
0.684	0.00	0.00	0.00	0.00	0.00	0.00
0.761	0.00	0.00	0.00	0.00	0.00	0.00
0.847	0.00	0.00	0.00	0.00	0.00	0.00
0.943	0.02	0.00	0.00	0.00	0.00	0.00
1.050	0.03	0.02	0.01	0.00	0.01	0.00
1.168	0.05	0.05	0.01	0.01	0.01	0.01
1.301	0.06	0.09	0.01	0.02	0.01	0.02
1.448	0.07	0.15	0.02	0.03	0.02	0.03
1.612	0.07	0.22	0.02	0.05	0.02	0.05
1.794	0.08	0.29	0.02	0.07	0.02	0.07
1.997	0.09	0.37	0.02	0.09	0.02	0.09
2.223	0.09	0.46	0.03	0.12	0.03	0.11
2.475	0.09	0.55	0.03	0.14	0.03	0.14
2.755	0.09	0.64	0.03	0.17	0.03	0.16
3.067	0.09	0.73	0.03	0.20	0.03	0.19

附錄 IV.9-26 S03 砂樣 W、WN、WS 粒徑分析

註：附錄 IV.9 各表中之單位「um」係指「μm」

COULTER^R LS Particle Size Analysis 12:22 18 Jun 2015

s03w.$01, s03wn.$01, s03ws.$01

	s03w.$01		s03wn.$01		s03ws.$01	
Particle Diameter um	Diff. Volume %	Cum. < Volume %	Diff. Volume %	Cum. < Volume %	Diff. Volume %	Cum. < Volume %
3.414	0.09	0.82	0.03	0.24	0.03	0.23
3.800	0.09	0.91	0.04	0.27	0.03	0.26
4.230	0.09	1.00	0.04	0.31	0.04	0.29
4.709	0.10	1.10	0.04	0.34	0.04	0.33
5.241	0.10	1.19	0.04	0.38	0.04	0.36
5.835	0.10	1.29	0.04	0.42	0.04	0.40
6.495	0.11	1.40	0.04	0.46	0.04	0.44
7.230	0.13	1.51	0.04	0.50	0.04	0.48
8.048	0.14	1.64	0.05	0.55	0.04	0.52
8.959	0.16	1.78	0.05	0.59	0.05	0.56
9.972	0.18	1.94	0.05	0.64	0.05	0.61
11.10	0.19	2.12	0.05	0.69	0.05	0.66
12.36	0.20	2.32	0.05	0.75	0.05	0.71
13.76	0.20	2.51	0.06	0.80	0.05	0.76
15.31	0.19	2.71	0.06	0.86	0.05	0.81
17.05	0.18	2.90	0.06	0.92	0.06	0.86
18.97	0.19	3.08	0.07	0.98	0.06	0.92
21.12	0.22	3.27	0.08	1.04	0.08	0.99
23.51	0.26	3.49	0.09	1.12	0.09	1.06
26.17	0.30	3.75	0.10	1.21	0.10	1.15
29.13	0.30	4.04	0.11	1.31	0.11	1.26
32.43	0.29	4.35	0.11	1.42	0.12	1.37
36.10	0.29	4.63	0.12	1.53	0.13	1.48
40.18	0.35	4.92	0.14	1.64	0.16	1.61
44.73	0.45	5.27	0.18	1.79	0.21	1.77
49.79	0.52	5.72	0.22	1.97	0.26	1.98
55.43	0.55	6.24	0.25	2.19	0.30	2.23
61.70	0.60	6.79	0.29	2.44	0.34	2.53
68.68	0.70	7.39	0.35	2.73	0.40	2.87
76.46	0.89	8.09	0.48	3.08	0.55	3.27
85.11	1.26	8.98	0.76	3.55	0.88	3.82
94.74	1.94	10.24	1.32	4.32	1.55	4.70
105.5	3.08	12.18	2.26	5.64	2.72	6.26
117.4	4.71	15.26	3.66	7.90	4.42	8.97
130.7	6.75	19.97	5.43	11.56	6.53	13.39
145.5	8.89	26.72	7.33	16.99	8.73	19.93
161.9	10.59	35.61	8.97	24.31	10.48	28.65
180.3	11.24	46.20	9.92	33.28	11.23	39.13
200.6	10.44	57.44	9.90	43.20	10.68	50.36
223.4	8.32	67.88	8.94	53.09	8.95	61.05
248.6	5.68	76.19	7.43	62.03	6.66	70.00
276.8	3.60	81.87	5.94	69.46	4.64	76.66
308.1	2.75	85.47	4.88	75.40	3.45	81.30
342.9	2.87	88.22	4.30	80.28	3.05	84.75
381.8	3.17	91.10	3.95	84.58	2.97	87.80
425.0	2.99	94.27	3.50	88.53	2.72	90.77
473.0	2.03	97.26	2.83	92.03	2.17	93.49
526.6	0.66	99.29	2.09	94.87	1.58	95.66
586.2	0.05	99.95	1.40	96.95	1.12	97.23
652.5	0.00	100.00	0.84	98.35	0.76	98.36
726.3	0.00	100.00	0.49	99.19	0.50	99.11
808.5	0.00	100.00	0.32	99.68	0.39	99.61

附錄 IV.9-27 S03 砂樣 W、WN、WS 粒徑分析累積百分比

註：附錄 IV.9 各表中之單位「um」係指「μm」

COULTER[R] LS Particle Size Analysis 12:22 18 Jun 2015

s03w.$01, s03wn.$01, s03ws.$01

Particle Diameter um	s03w.$01 Diff. Volume %	Cum. < Volume %	s03wn.$01 Diff. Volume %	Cum. < Volume %	s03ws.$01 Diff. Volume %	Cum. < Volume %
900.0		100.00		100.00		100.00

附錄 IV.9-27 (續一) S03 砂樣 WN、WS 粒徑分析累積百分比

註：附錄 IV.9 各表中之單位「um」係指「μm」

COULTER[R] LS Particle Size Analysis 12:22 18 Jun 2015

s04e.$01, s04en.$01, s04es.$01

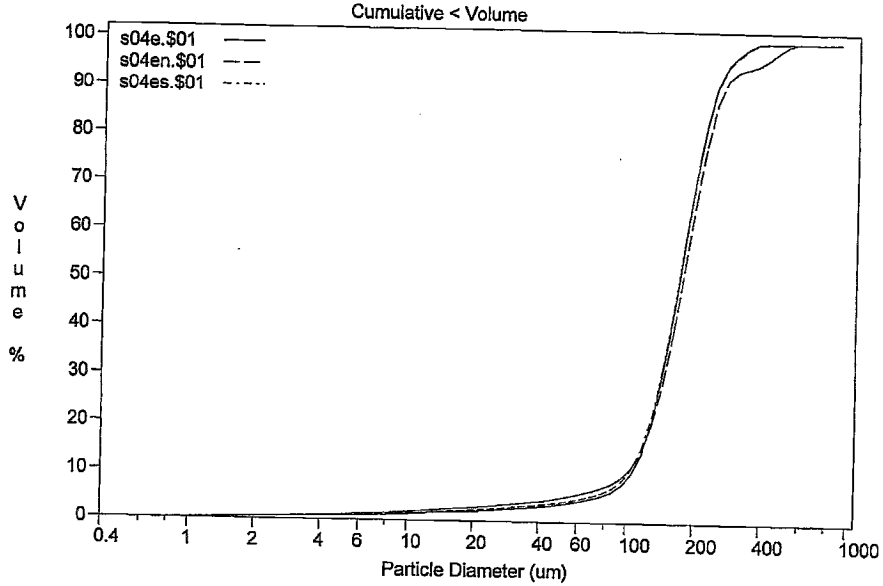

Volume Statistics (Arithmetic) s04e.$01

Calculations from 0.400 um to 900.0 um

Volume	100.0%		
Mean:	172.2 um	95% Conf. Limits:	51.2-293 um
Median:	170.3 um	S.D.:	61.7 um
Mean/Median Ratio:	1.011	Variance:	3810 um^2
Mode:	170.8 um	C.V.:	35.8%
		Skewness:	0.12 Right skewed
		Kurtosis:	1.07 Leptokurtic

% <	10	30	50	60	90
Size um	105.0	143.8	170.3	183.8	245.9

附錄 IV.9-28 S04 砂樣 E、EN、ES 粒徑分析累積曲線圖

註：附錄 IV.9 各表中之單位「um」係指「μm」

COULTER[R] LS Particle Size Analysis 12:22 18 Jun 2015

s04e.$01, s04en.$01, s04es.$01

Volume Statistics (Arithmetic) s04en.$01

Calculations from 0.400 um to 900.0 um

Volume	100.0%		
Mean:	184.0 um	95% Conf. Limits:	13.5-355 um
Median:	176.0 um	S.D.:	87 um
Mean/Median Ratio:	1.046	Variance:	7570 um^2
Mode:	190.2 um	C.V.:	47.3%
		Skewness:	1.3 Right skewed
		Kurtosis:	3.76 Leptokurtic

% <	10	30	50	60	90
Size um	98.73	147.0	176.0	190.9	264.7

Volume Statistics (Arithmetic) s04es.$01

Calculations from 0.400 um to 900.0 um

Volume	100.0%		
Mean:	171.2 um	95% Conf. Limits:	47.1-295 um
Median:	169.4 um	S.D.:	63.3 um
Mean/Median Ratio:	1.010	Variance:	4010 um^2
Mode:	170.8 um	C.V.:	37%
		Skewness:	0.132 Right skewed
		Kurtosis:	1.01 Leptokurtic

% <	10	30	50	60	90
Size um	101.1	142.2	169.4	183.1	246.3

Particle Diameter um	s04e.$01 Diff. Volume %	Cum. < Volume %	s04en.$01 Diff. Volume %	Cum. < Volume %	s04es.$01 Diff. Volume %	Cum. < Volume %
0.400	0.00	0.00	0.00	0.00	0.00	0.00
0.445	0.00	0.00	0.00	0.00	0.00	0.00
0.496	0.00	0.00	0.00	0.00	0.00	0.00
0.552	0.00	0.00	0.00	0.00	0.00	0.00
0.614	0.01	0.00	0.01	0.00	0.01	0.00
0.684	0.02	0.01	0.01	0.01	0.01	0.01
0.761	0.02	0.03	0.02	0.02	0.02	0.02
0.847	0.03	0.05	0.03	0.04	0.03	0.04
0.943	0.04	0.08	0.03	0.07	0.03	0.06
1.050	0.04	0.12	0.04	0.10	0.04	0.09
1.168	0.05	0.17	0.05	0.14	0.04	0.13
1.301	0.05	0.22	0.05	0.19	0.05	0.17
1.448	0.05	0.27	0.05	0.24	0.05	0.22
1.612	0.05	0.32	0.06	0.29	0.05	0.27
1.794	0.05	0.37	0.06	0.35	0.06	0.32
1.997	0.05	0.43	0.07	0.42	0.06	0.38
2.223	0.05	0.48	0.07	0.48	0.06	0.43
2.475	0.05	0.53	0.07	0.55	0.06	0.50
2.755	0.05	0.58	0.08	0.63	0.06	0.56
3.067	0.05	0.62	0.08	0.70	0.07	0.62

附錄 IV.9-29 S04 砂樣 E、EN、ES 粒徑分析

註：附錄 IV.9 各表中之單位「um」係指「μm」

COULTER[R] LS Particle Size Analysis 12:22 18 Jun 2015

s04e.$01, s04en.$01, s04es.$01

Particle Diameter um	s04e.$01 Diff. Volume %	Cum. < Volume %	s04en.$01 Diff. Volume %	Cum. < Volume %	s04es.$01 Diff. Volume %	Cum. < Volume %
3.414	0.04	0.67	0.08	0.78	0.07	0.69
3.800	0.04	0.71	0.08	0.86	0.07	0.76
4.230	0.05	0.76	0.09	0.95	0.07	0.83
4.709	0.05	0.80	0.09	1.03	0.07	0.90
5.241	0.05	0.85	0.09	1.12	0.08	0.97
5.835	0.06	0.90	0.10	1.22	0.08	1.05
6.495	0.07	0.97	0.10	1.31	0.08	1.13
7.230	0.08	1.04	0.11	1.42	0.09	1.21
8.048	0.10	1.12	0.13	1.53	0.10	1.31
8.959	0.11	1.22	0.14	1.66	0.11	1.41
9.972	0.13	1.33	0.15	1.80	0.12	1.52
11.10	0.13	1.46	0.16	1.95	0.13	1.64
12.36	0.13	1.59	0.16	2.11	0.13	1.77
13.76	0.11	1.72	0.16	2.27	0.13	1.90
15.31	0.09	1.83	0.15	2.42	0.12	2.03
17.05	0.08	1.92	0.15	2.58	0.12	2.15
18.97	0.09	2.01	0.16	2.73	0.12	2.27
21.12	0.12	2.10	0.18	2.88	0.14	2.40
23.51	0.17	2.23	0.21	3.07	0.17	2.54
26.17	0.19	2.39	0.24	3.28	0.19	2.71
29.13	0.19	2.58	0.25	3.52	0.20	2.90
32.43	0.17	2.77	0.24	3.77	0.19	3.09
36.10	0.17	2.94	0.24	4.01	0.19	3.28
40.18	0.21	3.12	0.29	4.25	0.23	3.47
44.73	0.28	3.33	0.37	4.54	0.30	3.70
49.79	0.35	3.61	0.44	4.91	0.37	4.00
55.43	0.40	3.97	0.49	5.35	0.43	4.37
61.70	0.46	4.37	0.55	5.84	0.50	4.80
68.68	0.56	4.83	0.65	6.39	0.64	5.31
76.46	0.82	5.39	0.86	7.04	0.94	5.95
85.11	1.39	6.21	1.30	7.90	1.54	6.89
94.74	2.50	7.60	2.14	9.20	2.65	8.43
105.5	4.34	10.11	3.59	11.34	4.44	11.08
117.4	6.88	14.45	5.71	14.93	6.88	15.52
130.7	9.81	21.32	8.35	20.64	9.71	22.40
145.5	12.45	31.13	11.03	28.99	12.26	32.11
161.9	14.00	43.59	12.99	40.02	13.75	44.37
180.3	13.76	57.58	13.45	53.01	13.50	58.12
200.6	11.49	71.35	11.95	66.46	11.26	71.62
223.4	8.03	82.84	8.77	78.41	7.85	82.88
248.6	4.39	90.88	4.94	87.18	4.27	90.72
276.8	2.11	95.27	1.88	92.12	2.12	94.99
308.1	1.57	97.38	0.65	94.01	1.71	97.12
342.9	0.94	98.95	0.70	94.66	1.05	98.83
381.8	0.11	99.89	1.28	95.36	0.12	99.88
425.0	0.00	100.00	1.64	96.64	0.00	100.00
473.0	0.00	100.00	1.27	98.28	0.00	100.00
526.6	0.00	100.00	0.42	99.55	0.00	100.00
586.2	0.00	100.00	0.03	99.97	0.00	100.00
652.5	0.00	100.00	0.00	100.00	0.00	100.00
726.3	0.00	100.00	0.00	100.00	0.00	100.00
808.5	0.00	100.00	0.00	100.00	0.00	100.00

附錄 IV.9-30 S04 砂樣 E、EN、ES 粒徑分析累積百分比

註：附錄 IV.9 各表中之單位「um」係指「μm」

COULTER^R LS Particle Size Analysis 12:22 18 Jun 2015

s04e.$01, s04en.$01, s04es.$01

Particle Diameter um	s04e.$01 Diff. Volume %	Cum. < Volume %	s04en.$01 Diff. Volume %	Cum. < Volume %	s04es.$01 Diff. Volume %	Cum. < Volume %
900.0		100.00		100.00		100.00

附錄 IV.9-30 (續一) S04 砂樣 E、EN、ES 粒徑分析累積百分比

註：附錄 IV.9 各表中之單位「um」係指「μm」

COULTER^R LS Particle Size Analysis 12:23 18 Jun 2015

s04n.$01, s04s.$01

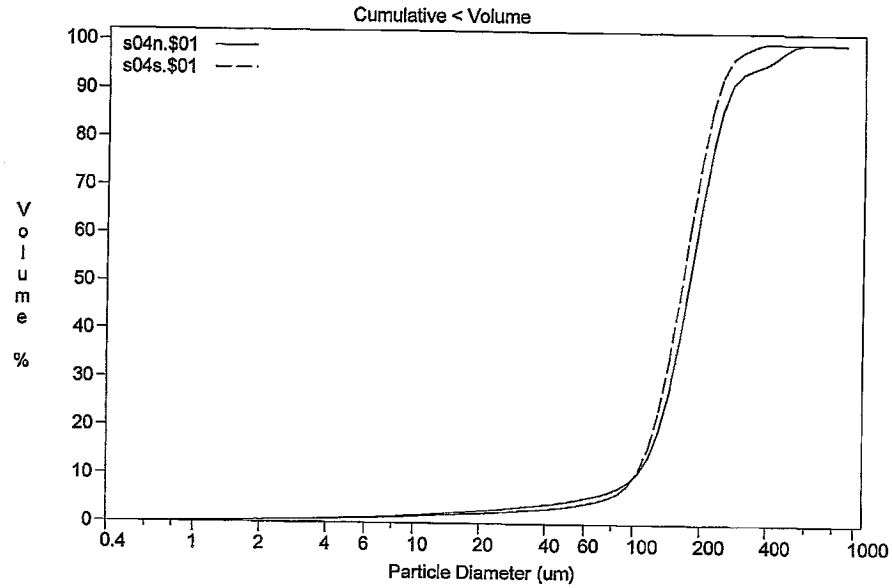

Volume Statistics (Arithmetic) s04n.$01

Calculations from 0.400 um to 900.0 um

Volume	100.0%		
Mean:	186.8 um	95% Conf. Limits:	16.3-357 um
Median:	178.3 um	S.D.:	87 um
Mean/Median Ratio:	1.048	Variance:	7570 um^2
Mode:	190.2 um	C.V.:	46.6%
		Skewness:	1.3 Right skewed
		Kurtosis:	3.74 Leptokurtic

% <	10	30	50	60	90
Size um	102.2	149.0	178.3	193.3	269.0

附錄 IV.9-31 S04 砂樣 N、S 粒徑分析累積曲線圖

註：附錄 IV.9 各表中之單位「um」係指「μm」

COULTER^R LS Particle Size Analysis 12:23 18 Jun 2015

s04n.$01, s04s.$01

Volume Statistics (Arithmetic) s04s.$01

Calculations from 0.400 um to 900.0 um

Volume	100.0%		
Mean:	167.1 um	95% Conf. Limits:	51.9-282 um
Median:	165.8 um	S.D.:	58.8 um
Mean/Median Ratio:	1.008	Variance:	3450 um^2
Mode:	170.8 um	C.V.:	35.2%
		Skewness:	0.0833 Right skewed
		Kurtosis:	1.17 Leptokurtic

% <	10	30	50	60	90
Size um	101.9	139.7	165.8	178.8	238.4

Particle Diameter um	s04n.$01 Diff. Volume %	Cum. < Volume %	s04s.$01 Diff. Volume %	Cum. < Volume %
0.400	0.00	0.00	0.00	0.00
0.445	0.00	0.00	0.00	0.00
0.496	0.00	0.00	0.00	0.00
0.552	0.00	0.00	0.00	0.00
0.614	0.01	0.00	0.01	0.00
0.684	0.01	0.01	0.02	0.01
0.761	0.02	0.02	0.02	0.03
0.847	0.02	0.04	0.03	0.05
0.943	0.03	0.06	0.04	0.08
1.050	0.04	0.09	0.04	0.12
1.168	0.04	0.13	0.05	0.17
1.301	0.04	0.17	0.05	0.22
1.448	0.05	0.21	0.05	0.27
1.612	0.05	0.26	0.05	0.32
1.794	0.06	0.31	0.05	0.37
1.997	0.06	0.37	0.05	0.43
2.223	0.06	0.43	0.05	0.48
2.475	0.06	0.49	0.05	0.53
2.755	0.07	0.55	0.05	0.58
3.067	0.07	0.62	0.05	0.63
3.414	0.07	0.69	0.05	0.68
3.800	0.07	0.76	0.05	0.72
4.230	0.08	0.84	0.05	0.77
4.709	0.08	0.91	0.05	0.82
5.241	0.08	0.99	0.06	0.87
5.835	0.09	1.08	0.06	0.93
6.495	0.10	1.17	0.07	0.99
7.230	0.11	1.26	0.09	1.06
8.048	0.12	1.37	0.10	1.15
8.959	0.13	1.49	0.12	1.25
9.972	0.14	1.62	0.13	1.36
11.10	0.15	1.76	0.13	1.49
12.36	0.16	1.91	0.13	1.62
13.76	0.15	2.07	0.11	1.75
15.31	0.15	2.22	0.09	1.86
17.05	0.15	2.37	0.08	1.94

附錄 IV.9-32 S04 砂樣 N、S 粒徑分析

註：附錄 IV.9 各表中之單位「um」係指「μm」

COULTER^R LS Particle Size Analysis 12:23 18 Jun 2015

s04n.$01, s04s.$01

Particle Diameter um	s04n.$01 Diff. Volume %	Cum. < Volume %	s04s.$01 Diff. Volume %	Cum. < Volume %
18.97	0.15	2.52	0.09	2.02
21.12	0.17	2.68	0.11	2.11
23.51	0.20	2.85	0.15	2.22
26.17	0.23	3.05	0.17	2.37
29.13	0.23	3.28	0.17	2.55
32.43	0.22	3.51	0.15	2.72
36.10	0.22	3.73	0.15	2.87
40.18	0.26	3.95	0.20	3.02
44.73	0.33	4.21	0.27	3.22
49.79	0.40	4.54	0.34	3.49
55.43	0.45	4.93	0.39	3.82
61.70	0.51	5.39	0.47	4.22
68.68	0.62	5.90	0.62	4.68
76.46	0.82	6.52	0.98	5.31
85.11	1.23	7.34	1.71	6.29
94.74	2.04	8.58	3.01	7.99
105.5	3.43	10.62	5.01	11.00
117.4	5.51	14.05	7.62	16.01
130.7	8.12	19.55	10.48	23.63
145.5	10.82	27.67	12.89	34.11
161.9	12.87	38.50	14.10	47.01
180.3	13.46	51.37	13.51	61.11
200.6	12.14	64.83	10.99	74.62
223.4	9.12	76.97	7.40	85.61
248.6	5.39	86.09	3.74	93.00
276.8	2.30	91.48	1.51	96.75
308.1	0.89	93.79	1.01	98.25
342.9	0.77	94.68	0.65	99.26
381.8	1.20	95.45	0.08	99.92
425.0	1.54	96.66	0.00	100.00
473.0	1.29	98.20	0.00	100.00
526.6	0.48	99.48	0.00	100.00
586.2	0.04	99.96	0.00	100.00
652.5	0.00	100.00	0.00	100.00
726.3	0.00	100.00	0.00	100.00
808.5	0.00	100.00	0.00	100.00
900.0		100.00		100.00

附錄 IV.933 S04 砂樣 N、S 粒徑分析累積百分比

註：附錄 IV.9 各表中之單位「um」係指「μm」

COULTER^R LS Particle Size Analysis 12:23 18 Jun 2015

s04w.$01, s04wn.$01, s04ws.$01

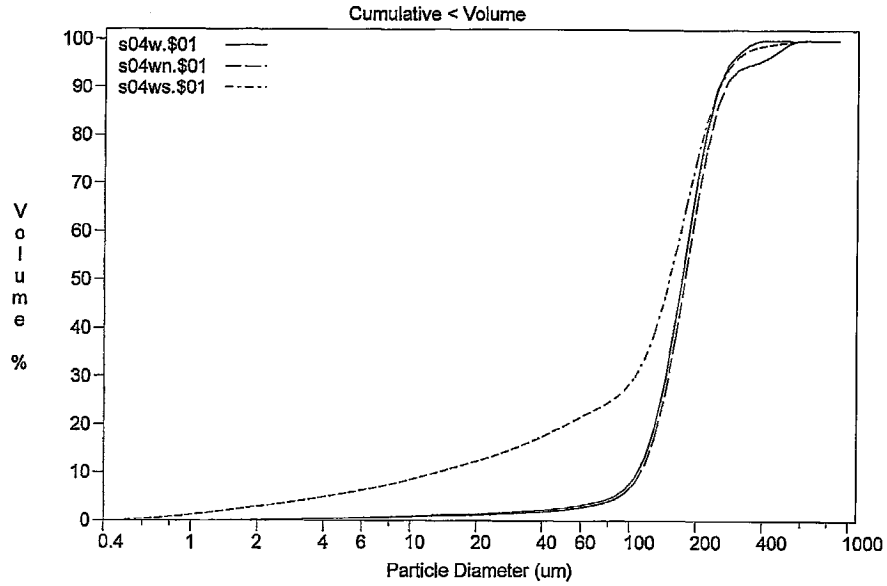

Volume Statistics (Arithmetic) s04w.$01

Calculations from 0.400 um to 900.0 um

Volume	100.0%		
Mean:	175.6 um	95% Conf. Limits:	57-294 um
Median:	172.7 um	S.D.:	60.5 um
Mean/Median Ratio:	1.017	Variance:	3660 um^2
Mode:	170.8 um	C.V.:	34.5%
		Skewness:	0.197 Right skewed
		Kurtosis:	0.978 Leptokurtic

% <	10	30	50	60	90
Size um	108.5	146.1	172.7	186.5	249.2

附錄 IV.9-34 S04 砂樣 W、WN、WS 粒徑分析累積曲線圖

註：附錄 IV.9 各表中之單位「um」係指「μm」

COULTER^R LS Particle Size Analysis 12:23 18 Jun 2015

s04w.$01, s04wn.$01, s04ws.$01

Volume Statistics (Arithmetic) s04wn.$01

Calculations from 0.400 um to 900.0 um

Volume	100.0%		
Mean:	190.0 um	95% Conf. Limits:	24.9-355 um
Median:	178.1 um	S.D.:	84.2 um
Mean/Median Ratio:	1.067	Variance:	7100 um^2
Mode:	190.2 um	C.V.:	44.3%
		Skewness:	1.67 Right skewed
		Kurtosis:	4.82 Leptokurtic

% <	10	30	50	60	90
Size um	111.9	150.2	178.1	192.9	268.5

Volume Statistics (Arithmetic) s04ws.$01

Calculations from 0.400 um to 900.0 um

Volume	100.0%		
Mean:	146.4 um	95% Conf. Limits:	0-327 um
Median:	151.2 um	S.D.:	92.2 um
Mean/Median Ratio:	0.968	Variance:	8500 um^2
Mode:	170.8 um	C.V.:	63%
		Skewness:	0.622 Right skewed
		Kurtosis:	1.83 Leptokurtic

% <	10	30	50	60	90
Size um	13.26	105.7	151.2	170.0	250.8

	s04w.$01		s04wn.$01		s04ws.$01	
Particle Diameter um	Diff. Volume %	Cum. < Volume %	Diff. Volume %	Cum. < Volume %	Diff. Volume %	Cum. < Volume %
0.400	0.00	0.00	0.00	0.00	0.08	0.00
0.445	0.00	0.00	0.00	0.00	0.09	0.08
0.496	0.00	0.00	0.00	0.00	0.10	0.16
0.552	0.00	0.00	0.00	0.00	0.12	0.26
0.614	0.00	0.00	0.00	0.00	0.14	0.38
0.684	0.01	0.00	0.00	0.00	0.17	0.52
0.761	0.01	0.01	0.00	0.00	0.19	0.68
0.847	0.02	0.03	0.00	0.00	0.21	0.87
0.943	0.02	0.04	0.00	0.00	0.23	1.08
1.050	0.02	0.06	0.01	0.00	0.24	1.31
1.168	0.03	0.08	0.01	0.01	0.25	1.55
1.301	0.03	0.11	0.02	0.03	0.26	1.81
1.448	0.03	0.14	0.02	0.04	0.27	2.07
1.612	0.03	0.17	0.02	0.06	0.27	2.33
1.794	0.03	0.20	0.03	0.08	0.28	2.61
1.997	0.04	0.24	0.03	0.11	0.28	2.88
2.223	0.04	0.27	0.03	0.14	0.29	3.17
2.475	0.04	0.31	0.03	0.17	0.30	3.46
2.755	0.04	0.34	0.04	0.20	0.31	3.75
3.067	0.04	0.38	0.04	0.24	0.32	4.06

附錄 IV.9-35 S04 砂樣 W、WN、WS 粒徑分析

註：附錄 IV.9 各表中之單位「um」係指「μm」

COULTER[R] LS Particle Size Analysis 12:23 18 Jun 2015

s04w.$01, s04wn.$01, s04ws.$01

Particle Diameter um	s04w.$01 Diff. Volume %	Cum. < Volume %	s04wn.$01 Diff. Volume %	Cum. < Volume %	s04ws.$01 Diff. Volume %	Cum. < Volume %
3.414	0.04	0.42	0.04	0.28	0.33	4.38
3.800	0.04	0.46	0.04	0.32	0.34	4.71
4.230	0.04	0.50	0.05	0.36	0.35	5.05
4.709	0.05	0.55	0.05	0.41	0.37	5.40
5.241	0.05	0.59	0.05	0.46	0.38	5.77
5.835	0.05	0.64	0.05	0.51	0.40	6.15
6.495	0.06	0.69	0.06	0.56	0.43	6.56
7.230	0.06	0.75	0.06	0.61	0.46	6.98
8.048	0.07	0.81	0.07	0.67	0.49	7.44
8.959	0.08	0.89	0.07	0.74	0.53	7.94
9.972	0.09	0.97	0.07	0.81	0.56	8.47
11.10	0.09	1.05	0.07	0.88	0.58	9.03
12.36	0.09	1.14	0.07	0.96	0.60	9.62
13.76	0.08	1.23	0.06	1.03	0.60	10.21
15.31	0.07	1.31	0.06	1.09	0.60	10.81
17.05	0.06	1.38	0.05	1.15	0.62	11.42
18.97	0.07	1.44	0.06	1.20	0.64	12.03
21.12	0.09	1.51	0.08	1.26	0.68	12.67
23.51	0.12	1.60	0.10	1.34	0.73	13.35
26.17	0.14	1.71	0.12	1.44	0.79	14.09
29.13	0.13	1.85	0.12	1.56	0.84	14.87
32.43	0.12	1.98	0.11	1.67	0.89	15.72
36.10	0.13	2.11	0.12	1.78	0.95	16.61
40.18	0.17	2.24	0.15	1.90	1.02	17.56
44.73	0.23	2.40	0.21	2.05	1.07	18.58
49.79	0.30	2.63	0.27	2.26	1.11	19.65
55.43	0.36	2.93	0.33	2.52	1.12	20.76
61.70	0.43	3.29	0.39	2.85	1.10	21.88
68.68	0.55	3.71	0.50	3.25	1.14	22.99
76.46	0.81	4.26	0.74	3.75	1.33	24.13
85.11	1.38	5.08	1.24	4.49	1.80	25.46
94.74	2.46	6.45	2.21	5.73	2.66	27.25
105.5	4.25	8.92	3.82	7.93	3.97	29.91
117.4	6.73	13.17	6.11	11.76	5.63	33.88
130.7	9.63	19.90	8.84	17.87	7.39	39.52
145.5	12.29	29.53	11.50	26.71	8.85	46.90
161.9	13.93	41.82	13.33	38.21	9.62	55.75
180.3	13.86	55.75	13.64	51.54	9.46	65.38
200.6	11.80	69.61	12.09	65.18	8.33	74.83
223.4	8.49	81.42	8.98	77.27	6.49	83.16
248.6	4.90	89.91	5.32	86.25	4.42	89.65
276.8	2.48	94.81	2.31	91.56	2.58	94.07
308.1	1.69	97.29	0.87	93.88	1.32	96.65
342.9	0.91	98.99	0.68	94.75	0.66	97.97
381.8	0.10	99.90	1.03	95.43	0.40	98.63
425.0	0.00	100.00	1.41	96.46	0.33	99.03
473.0	0.00	100.00	1.42	97.87	0.29	99.36
526.6	0.00	100.00	0.65	99.29	0.21	99.65
586.2	0.00	100.00	0.06	99.94	0.10	99.86
652.5	0.00	100.00	0.00	100.00	0.03	99.96
726.3	0.00	100.00	0.00	100.00	0.00	100.00
808.5	0.00	100.00	0.00	100.00	0.00	100.00

附錄 IV.9-36 S04 砂樣 W、WN、WS 粒徑分析累積百分比

註：附錄 IV.9 各表中之單位「um」係指「μm」

COULTER[R] LS Particle Size Analysis 12:23 18 Jun 2015

s04w.$01, s04wn.$01, s04ws.$01

Particle Diameter um	s04w.$01 Diff. Volume %	Cum. < Volume %	s04wn.$01 Diff. Volume %	Cum. < Volume %	s04ws.$01 Diff. Volume %	Cum. < Volume %
900.0		100.00		100.00		100.00

附錄 IV.9-36 (續一) S04 砂樣 W、WN、WS 粒徑分析累積百分比

註：附錄 IV.9 各表中之單位「um」係指「μm」

COULTER^R LS Particle Size Analysis 12:24 18 Jun 2015

s05e.$01, s05en.$01, s05es.$01

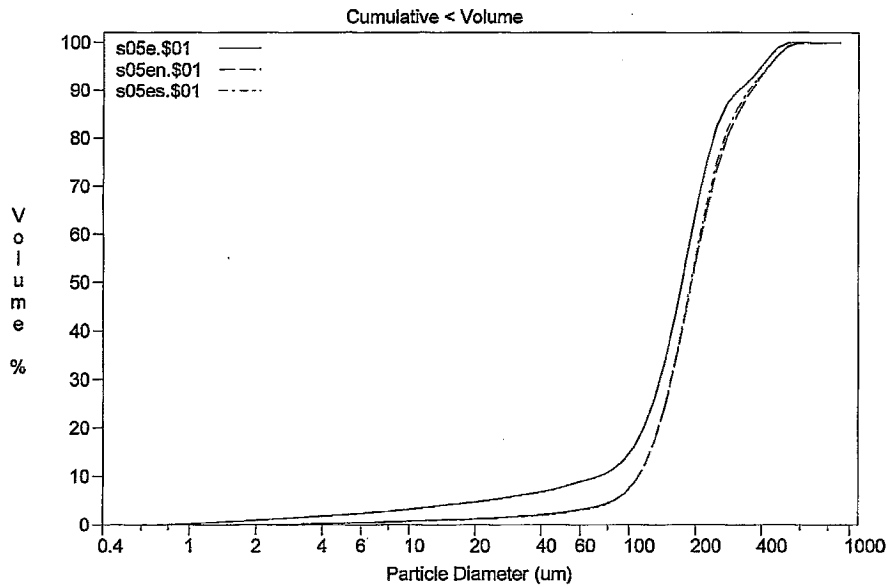

Volume Statistics (Arithmetic) s05e.$01

Calculations from 0.400 um to 900.0 um

Volume	100.0%		
Mean:	184.2 um	95% Conf. Limits:	0-376 um
Median:	173.6 um	S.D.:	98 um
Mean/Median Ratio:	1.061	Variance:	9600 um^2
Mode:	190.2 um	C.V.:	53.2%
		Skewness:	0.827 Right skewed
		Kurtosis:	1.18 Leptokurtic

% <	10	30	50	60	90
Size um	72.85	138.1	173.6	191.6	312.7

附錄 IV.9-37 S05 砂樣 E、ES、EN 粒徑分析累積曲線圖

註：附錄 IV.9 各表中之單位「um」係指「μm」

COULTER^R LS Particle Size Analysis 12:24 18 Jun 2015

s05e.$01, s05en.$01, s05es.$01

Volume Statistics (Arithmetic) s05en.$01

Calculations from 0.400 um to 900.0 um

Volume	100.0%		
Mean:	212.0 um	95% Conf. Limits:	14-410 um
Median:	192.2 um	S.D.:	101 um
Mean/Median Ratio:	1.103	Variance:	1.02e+004 um^2
Mode:	190.2 um	C.V.:	47.6%
		Skewness:	1.02 Right skewed
		Kurtosis:	1.2 Leptokurtic

% <	10	30	50	60	90
Size um	110.1	155.7	192.2	212.8	358.5

Volume Statistics (Arithmetic) s05es.$01

Calculations from 0.400 um to 900.0 um

Volume	100.0%		
Mean:	209.6 um	95% Conf. Limits:	14.4-405 um
Median:	190.4 um	S.D.:	99.6 um
Mean/Median Ratio:	1.101	Variance:	9920 um^2
Mode:	190.2 um	C.V.:	47.5%
		Skewness:	1.11 Right skewed
		Kurtosis:	1.53 Leptokurtic

% <	10	30	50	60	90
Size um	110.3	155.0	190.4	210.2	348.9

	s05e.$01		s05en.$01		s05es.$01	
Particle Diameter um	Diff. Volume %	Cum. < Volume %	Diff. Volume %	Cum. < Volume %	Diff. Volume %	Cum. < Volume %
0.400	0.00	0.00	0.00	0.00	0.00	0.00
0.445	0.00	0.00	0.00	0.00	0.00	0.00
0.496	0.00	0.00	0.00	0.00	0.00	0.00
0.552	0.00	0.00	0.00	0.00	0.00	0.00
0.614	0.02	0.00	0.00	0.00	0.00	0.00
0.684	0.04	0.02	0.00	0.00	0.00	0.00
0.761	0.06	0.06	0.00	0.00	0.00	0.00
0.847	0.07	0.12	0.00	0.00	0.00	0.00
0.943	0.09	0.19	0.00	0.00	0.00	0.00
1.050	0.10	0.28	0.00	0.00	0.00	0.00
1.168	0.11	0.38	0.00	0.00	0.00	0.00
1.301	0.12	0.49	0.01	0.01	0.01	0.01
1.448	0.12	0.61	0.01	0.01	0.01	0.02
1.612	0.12	0.73	0.01	0.02	0.01	0.02
1.794	0.12	0.85	0.01	0.03	0.01	0.04
1.997	0.12	0.97	0.02	0.05	0.02	0.05
2.223	0.12	1.09	0.02	0.07	0.02	0.07
2.475	0.12	1.21	0.03	0.09	0.02	0.09
2.755	0.12	1.33	0.03	0.11	0.03	0.11
3.067	0.12	1.45	0.03	0.14	0.03	0.14

附錄 IV.9-38 S05 砂樣 E、ES、EN 粒徑分析

註：附錄 IV.9 各表中之單位「um」係指「μm」

COULTER[R] LS Particle Size Analysis 12:24 18 Jun 2015

s05e.$01, s05en.$01, s05es.$01

Particle Diameter um	s05e.$01 Diff. Volume %	Cum. < Volume %	s05en.$01 Diff. Volume %	Cum. < Volume %	s05es.$01 Diff. Volume %	Cum. < Volume %
3.414	0.13	1.57	0.04	0.18	0.04	0.17
3.800	0.13	1.69	0.04	0.22	0.04	0.21
4.230	0.14	1.82	0.05	0.26	0.04	0.25
4.[illegible]9	0.14	1.96	0.05	0.31	0.05	0.29
5.[illegible]1	0.15	2.10	0.06	0.36	0.05	0.34
5.[illegible]35	0.16	2.26	0.06	0.42	0.05	0.39
6.[illegible]95	0.17	2.42	0.06	0.48	0.06	0.45
7.[illegible]30	0.19	2.59	0.07	0.54	0.06	0.51
8.[illegible]8	0.20	2.77	0.07	0.61	0.07	0.57
8.[illegible]9	0.21	2.97	0.08	0.68	0.07	0.64
9.[illegible]2	0.22	3.19	0.08	0.76	0.07	0.71
1[illegible]0	0.23	3.41	0.08	0.84	0.07	0.78
1[illegible]6	0.24	3.64	0.07	0.92	0.07	0.86
1.[illegible]6	0.23	3.88	0.07	0.99	0.06	0.92
1[illegible]1	0.22	4.11	0.06	1.06	0.06	0.99
1.[illegible]5	0.22	4.33	0.07	1.12	0.06	1.05
1[illegible]7	0.23	4.55	0.08	1.19	0.07	1.11
2[illegible]2	0.26	4.78	0.10	1.27	0.10	1.18
2[illegible]1	0.32	5.04	0.13	1.37	0.12	1.28
2[illegible]7	0.37	5.36	0.14	1.49	0.14	1.40
2[illegible]3	0.38	5.73	0.15	1.63	0.14	1.54
3[illegible]3	0.34	6.11	0.15	1.78	0.14	1.67
3[illegible]0	0.33	6.45	0.16	1.93	0.15	1.81
4[illegible]3	0.41	6.78	0.20	2.09	0.19	1.96
4[illegible]3	0.54	7.19	0.26	2.29	0.25	2.16
4[illegible]0	0.61	7.73	0.31	2.55	0.30	2.41
5[illegible]3	0.61	8.34	0.34	2.86	0.34	2.72
6[illegible]0	0.63	8.95	0.40	3.21	0.40	3.06
6[illegible]3	0.78	9.58	0.52	3.60	0.53	3.46
7[illegible]3	1.14	10.36	0.82	4.13	0.83	3.99
8[illegible]1	1.79	11.50	1.37	4.94	1.39	4.82
9[illegible]4	2.82	13.29	2.28	6.31	2.30	6.21
1.[illegible]5	4.21	16.11	3.58	8.59	3.63	8.51
1[illegible]4	5.86	20.32	5.23	12.17	5.33	12.14
1[illegible]7	7.64	26.18	7.08	17.40	7.25	17.47
1.[illegible]5	9.37	33.82	8.88	24.48	9.14	24.73
1[illegible].9	10.68	43.19	10.27	33.36	10.58	33.87
1[illegible]3	11.04	53.87	10.84	43.63	11.14	44.45
2[illegible]3	10.00	64.91	10.31	54.47	10.53	55.59
2.[illegible].4	7.59	74.91	8.74	64.78	8.83	66.12
2[illegible]6	4.67	82.50	6.67	73.52	6.61	74.95
2[illegible]3	2.57	87.17	4.81	80.19	4.62	81.56
3[illegible]1	1.93	89.74	3.69	85.01	3.38	86.18
3[illegible].9	2.32	91.67	3.24	88.70	2.86	89.56
3[illegible]3	2.77	93.99	2.96	91.94	2.61	92.42
4[illegible]0	2.30	96.76	2.55	94.90	2.33	95.02
4.[illegible].0	0.87	99.06	1.82	97.45	1.83	97.35
5[illegible]6	0.07	99.93	0.67	99.27	0.75	99.19
5[illegible]2	0.00	100.00	0.05	99.95	0.06	99.94
6[illegible].5	0.00	100.00	0.00	100.00	0.00	100.00
7[illegible]3	0.00	100.00	0.00	100.00	0.00	100.00
8.[illegible]5	0.00	100.00	0.00	100.00	0.00	100.00

附錄 IV.9-39 S05 砂樣 E、ES、EN 粒徑分析累積百分比

註：附錄 IV.9 各表中之單位「um」係指「μm」

COULTER[R] LS Particle Size Analysis 12:24 18 Jun 2015

s05e.$01, s05en.$01, s05es.$01

Particle Diameter um	s05e.$01 Diff. Volume %	Cum. < Volume %	s05en.$01 Diff. Volume %	Cum. < Volume %	s05es.$01 Diff. Volume %	Cum. < Volume %
900.0		100.00		100.00		100.00

附錄 IV.9-39 (續一) S05 砂樣 E、ES、EN 粒徑分析累積百分比

註：附錄 IV.9 各表中之單位「um」係指「μm」

COULTER[R] LS Particle Size Analysis 12:24 18 Jun 2015

s05n.$01, s05s.$01

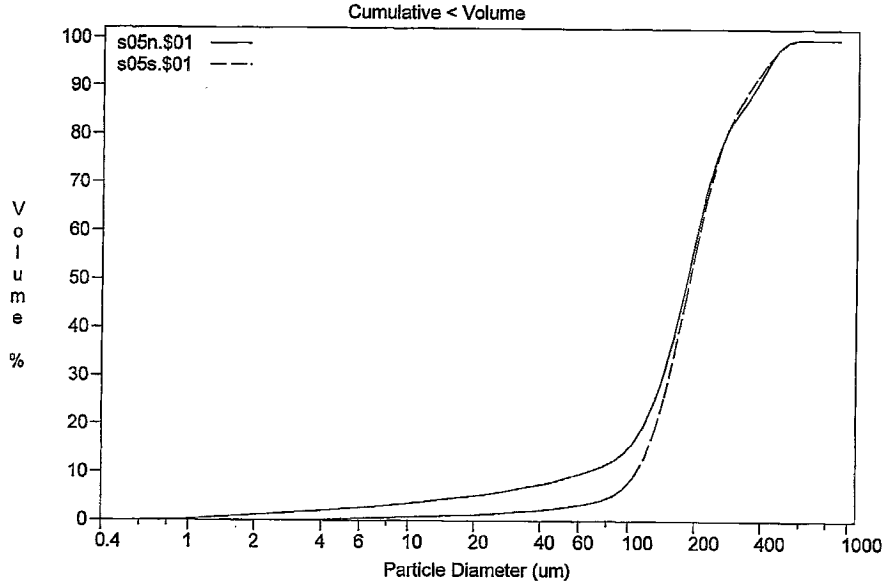

Volume Statistics (Arithmetic) s05n.$01

Calculations from 0.400 um to 900.0 um

Volume	100.0%		
Mean:	199.4 um	95% Conf. Limits:	0-420 um
Median:	183.9 um	S.D.:	112 um
Mean/Median Ratio:	1.084	Variance:	1.26e+004 um^2
Mode:	190.2 um	C.V.:	56.4%
		Skewness:	0.704 Right skewed
		Kurtosis:	0.426 Leptokurtic

% <	10	30	50	60	90
Size um	62.79	143.3	183.9	204.7	373.6

附錄 IV.9-40 S05 砂樣 N、S 粒徑分析累積曲線圖

註：附錄 IV.9 各表中之單位「um」係指「μm」

COULTER[R] LS Particle Size Analysis 12:24 18 Jun 2015

s05n.$01, s05s.$01

Volume Statistics (Arithmetic) s05s.$01

Calculations from 0.400 um to 900.0 um

Volume	100.0%		
Mean:	208.6 um	95% Conf. Limits:	13.1-404 um
Median:	188.9 um	S.D.:	99.8 um
Mean/Median Ratio:	1.104	Variance:	9950 um^2
Mode:	190.2 um	C.V.:	47.8%
		Skewness:	1.01 Right skewed
		Kurtosis:	1.14 Leptokurtic

% <	10	30	50	60	90
Size um	108.2	152.9	188.9	209.2	355.1

Particle Diameter um	s05n.$01 Diff. Volume %	s05n.$01 Cum. < Volume %	s05s.$01 Diff. Volume %	s05s.$01 Cum. < Volume %
0.400	0.00	0.00	0.00	0.00
0.445	0.00	0.00	0.00	0.00
0.496	0.00	0.00	0.00	0.00
0.552	0.00	0.00	0.00	0.00
0.614	0.02	0.00	0.00	0.00
0.684	0.05	0.02	0.00	0.00
0.761	0.06	0.07	0.00	0.00
0.847	0.08	0.13	0.00	0.00
0.943	0.10	0.22	0.00	0.00
1.050	0.11	0.32	0.00	0.00
1.168	0.12	0.43	0.00	0.00
1.301	0.13	0.55	0.01	0.01
1.448	0.13	0.68	0.01	0.01
1.612	0.13	0.81	0.01	0.02
1.794	0.13	0.94	0.01	0.03
1.997	0.13	1.08	0.02	0.04
2.223	0.13	1.21	0.02	0.06
2.475	0.13	1.34	0.02	0.08
2.755	0.13	1.47	0.03	0.10
3.067	0.14	1.61	0.03	0.13
3.414	0.14	1.74	0.04	0.16
3.800	0.15	1.89	0.04	0.20
4.230	0.15	2.03	0.05	0.24
4.709	0.16	2.19	0.05	0.28
5.241	0.17	2.35	0.05	0.33
5.835	0.18	2.52	0.06	0.39
6.495	0.19	2.70	0.06	0.44
7.230	0.20	2.89	0.07	0.51
8.043	0.21	3.09	0.07	0.57
8.950	0.23	3.30	0.08	0.65
9.972	0.24	3.53	0.08	0.72
11.10	0.25	3.76	0.08	0.80
12.36	0.25	4.01	0.08	0.88
13.76	0.25	4.26	0.07	0.96
15.31	0.25	4.52	0.07	1.03
17.05	0.24	4.76	0.07	1.10

附錄 IV.9-41 S05 砂樣 N、S 粒徑分析

註：附錄 IV.9 各表中之單位「um」係指「μm」

COULTER[R] LS Particle Size Analysis

12:24 18 Jun 2015

s05n.$01, s05s.$01

Particle Diameter um	s05n.$01 Diff. Volume %	Cum. < Volume %	s05s.$01 Diff. Volume %	Cum. < Volume %
18.97	0.24	5.00	0.09	1.17
21.12	0.29	5.24	0.11	1.26
23.51	0.36	5.53	0.14	1.37
26.17	0.43	5.89	0.16	1.51
29.13	0.43	6.31	0.16	1.66
32.43	0.38	6.75	0.16	1.82
36.10	0.36	7.13	0.18	1.99
40.13	0.45	7.48	0.23	2.16
44.73	0.61	7.93	0.29	2.39
49.73	0.69	8.54	0.33	2.68
55.43	0.67	9.22	0.36	3.01
61.73	0.79	9.89	0.42	3.37
68.63	0.81	10.58	0.56	3.79
76.43	1.08	11.39	0.87	4.35
85.11	1.56	12.47	1.47	5.22
94.71	2.35	14.04	2.44	6.69
105.5	3.46	16.39	3.81	9.13
117.3	4.79	19.85	5.52	12.94
130.7	6.30	24.64	7.40	18.46
145.5	7.91	30.94	9.15	25.86
161.3	9.24	38.85	10.41	35.01
180.3	10.08	48.19	10.79	45.43
200.5	9.97	58.27	10.05	56.22
223.1	7.70	67.84	8.35	66.27
248.5	5.75	75.54	6.26	74.62
276.3	3.77	80.79	4.52	80.88
308.1	2.39	84.25	3.58	85.39
342.3	3.49	87.24	3.28	88.97
381.3	3.74	90.73	3.05	92.25
425.3	3.76	94.67	2.55	95.30
473.3	1.76	97.94	1.61	97.85
526.5	1.38	99.59	0.50	99.47
586.2	0.72	99.98	0.03	99.97
652.5	0.00	100.00	0.00	100.00
726.3	0.00	100.00	0.00	100.00
808.5	0.00	100.00	0.00	100.00
900.0		100.00		100.00

附錄 IV.9-42 S05 砂樣 N、S 粒徑分析累積百分比

註：附錄 IV.9 各表中之單位「um」係指「μm」

COULTER[R] LS Particle Size Analysis

12:24 18 Jun 2015

s05w.$01, s05wn.$01, s05ws.$01

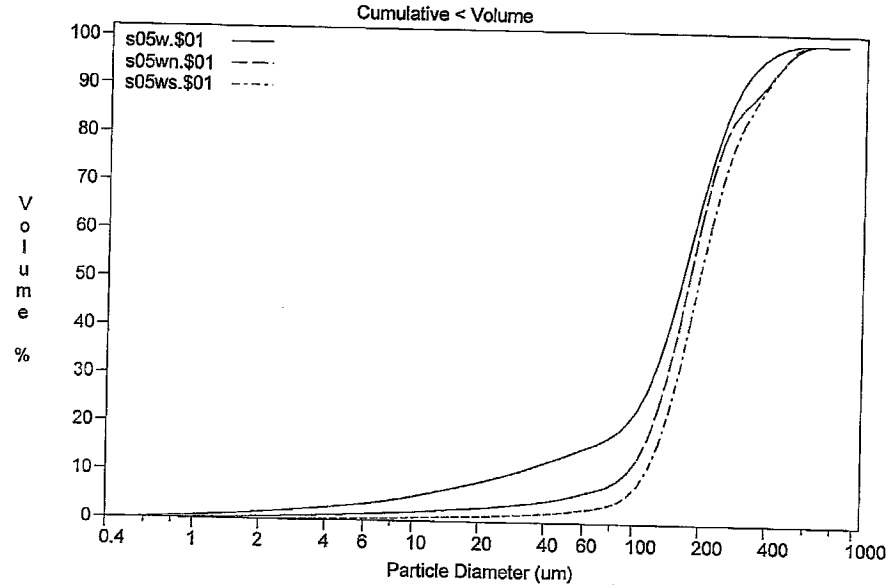

Volume Statistics (Arithmetic) s05w.$01

Calculations from 0.400 um to 900.0 um

Volume	100.0%		
Mean:	169.3 um	95% Conf. Limits:	0-364 um
Median:	164.2 um	S.D.:	99.6 um
Mean/Median Ratio:	1.031	Variance:	9910 um^2
Mode:	190.2 um	C.V.:	58.8%
		Skewness:	0.581 Right skewed
		Kurtosis:	0.754 Leptokurtic

% <	10	30	50	60	90
Size um	28.58	122.2	164.2	185.4	295.5

附錄 IV.9-43 S05 砂樣 W、WN、WS 粒徑分析累積曲線圖

註：附錄 IV.9 各表中之單位「um」係指「μm」

COULTER[R] LS Particle Size Analysis 12:24 18 Jun 2015

s05w.$01, s05wn.$01, s05ws.$01

Volume Statistics (Arithmetic) s05wn.$01

Calculations from 0.400 um to 900.0 um

Volume	100.0%		
Mean:	198.4 um	95% Conf. Limits:	0-416 um
Median:	176.7 um	S.D.:	111 um
Mean/Median Ratio:	1.123	Variance:	1.23e+004 um^2
Mode:	190.2 um	C.V.:	55.9%
		Skewness:	1.24 Right skewed
		Kurtosis:	1.84 Leptokurtic

% <	10	30	50	60	90
Size um	91.95	141.7	176.7	195.6	364.6

Volume Statistics (Arithmetic) s05ws.$01

Calculations from 0.400 um to 900.0 um

Volume	100.0%		
Mean:	218.7 um	95% Conf. Limits:	10.9-427 um
Median:	195.9 um	S.D.:	106 um
Mean/Median Ratio:	1.116	Variance:	1.12e+004 um^2
Mode:	190.2 um	C.V.:	48.5%
		Skewness:	1.03 Right skewed
		Kurtosis:	1.02 Leptokurtic

% <	10	30	50	60	90
Size um	112.3	158.0	195.9	217.8	376.4

Particle Diameter um	s05w.$01 Diff. Volume %	Cum. < Volume %	s05wn.$01 Diff. Volume %	Cum. < Volume %	s05ws.$01 Diff. Volume %	Cum. < Volume %
0.400	0.03	0.00	0.00	0.00	0.00	0.00
0.445	0.04	0.03	0.00	0.00	0.00	0.00
0.496	0.04	0.07	0.00	0.00	0.00	0.00
0.552	0.05	0.12	0.00	0.00	0.00	0.00
0.614	0.06	0.17	0.01	0.00	0.00	0.00
0.684	0.08	0.23	0.01	0.01	0.00	0.00
0.761	0.09	0.31	0.02	0.02	0.00	0.00
0.847	0.10	0.40	0.03	0.04	0.00	0.00
0.943	0.11	0.50	0.04	0.07	0.00	0.00
1.050	0.12	0.60	0.04	0.11	0.00	0.00
1.168	0.12	0.72	0.05	0.15	0.00	0.00
1.301	0.13	0.84	0.05	0.20	0.00	0.00
1.448	0.13	0.97	0.06	0.25	0.00	0.00
1.612	0.14	1.10	0.06	0.31	0.00	0.00
1.794	0.15	1.24	0.07	0.37	0.01	0.01
1.997	0.15	1.39	0.07	0.44	0.01	0.01
2.223	0.16	1.54	0.07	0.51	0.01	0.02
2.475	0.17	1.70	0.08	0.58	0.02	0.04
2.755	0.18	1.87	0.08	0.65	0.02	0.06
3.067	0.19	2.05	0.08	0.73	0.03	0.08

附錄 IV.9-44 S05 砂樣 W、WN、WS 粒徑分析

註：附錄 IV.9 各表中之單位「um」係指「μm」

COULTER[R] LS Particle Size Analysis 12:24 18 Jun 2015

s05w.$01, s05wn.$01, s05ws.$01

Particle Diameter um	s05w.$01 Diff. Volume %	Cum. < Volume %	s05wn.$01 Diff. Volume %	Cum. < Volume %	s05ws.$01 Diff. Volume %	Cum. < Volume %
3.414	0.20	2.24	0.08	0.81	0.04	0.11
3.800	0.21	2.44	0.09	0.90	0.04	0.14
4.230	0.22	2.65	0.09	0.98	0.05	0.19
4.709	0.24	2.87	0.09	1.07	0.05	0.23
5.241	0.25	3.11	0.09	1.16	0.06	0.28
5.835	0.27	3.36	0.10	1.25	0.06	0.34
6.495	0.30	3.64	0.10	1.35	0.07	0.40
7.230	0.33	3.93	0.11	1.45	0.07	0.47
8.043	0.36	4.26	0.12	1.56	0.07	0.54
8.959	0.39	4.62	0.14	1.69	0.08	0.61
9.972	0.43	5.01	0.15	1.82	0.08	0.69
11.10	0.45	5.44	0.15	1.97	0.07	0.76
12.36	0.47	5.89	0.16	2.12	0.06	0.84
13.76	0.49	6.37	0.15	2.28	0.06	0.90
15.31	0.49	6.85	0.15	2.43	0.05	0.96
17.05	0.50	7.34	0.15	2.58	0.06	1.01
18.97	0.52	7.85	0.16	2.73	0.07	1.07
21.12	0.54	8.36	0.18	2.89	0.09	1.14
23.51	0.58	8.91	0.22	3.07	0.12	1.24
26.17	0.63	9.49	0.26	3.30	0.13	1.35
29.13	0.68	10.12	0.27	3.56	0.12	1.48
32.43	0.73	10.80	0.27	3.83	0.12	1.60
36.10	0.77	11.53	0.29	4.10	0.14	1.72
40.18	0.80	12.30	0.36	4.39	0.17	1.86
44.73	0.81	13.10	0.46	4.75	0.22	2.03
49.79	0.81	13.91	0.52	5.20	0.26	2.26
55.43	0.82	14.72	0.54	5.72	0.29	2.52
61.70	0.86	15.54	0.58	6.27	0.35	2.81
68.68	1.02	16.40	0.74	6.85	0.48	3.16
76.43	1.07	17.42	1.11	7.59	0.78	3.64
85.01	2.10	18.79	1.83	8.70	1.34	4.41
94.54	2.36	20.79	2.94	10.53	2.24	5.75
105.15	4.02	23.75	4.44	13.47	3.52	8.00
117.04	5.55	27.97	6.17	17.91	5.10	11.52
130.27	7.66	33.62	7.95	24.09	6.87	16.62
145.05	8.01	40.68	9.51	32.04	8.57	23.49
161.50	8.46	48.89	10.51	41.55	9.90	32.06
179.83	8.87	57.74	10.55	52.06	10.47	41.96
200.15	8.72	66.61	9.38	62.61	10.04	52.43
222.74	7.75	74.83	7.16	71.98	8.66	62.47
248.03	5.71	81.87	4.63	79.14	6.81	71.14
276.03	4.10	87.49	2.78	83.77	5.09	77.95
308.11	2.92	91.69	2.12	86.55	3.97	83.05
343.03	2.12	94.71	2.37	88.68	3.46	87.02
381.83	1.76	96.83	2.82	91.04	3.16	90.48
425.00	0.96	98.29	2.68	93.87	2.86	93.64
473.00	0.41	99.25	1.92	96.55	2.37	96.50
526.63	0.00	99.76	1.11	98.47	1.04	98.87
586.42	0.24	99.96	0.39	99.58	0.09	99.91
652.55	0.00	100.00	0.03	99.97	0.00	100.00
726.43	0.00	100.00	0.00	100.00	0.00	100.00
808.55	0.00	100.00	0.00	100.00	0.00	100.00

附錄 IV.9-45 S05 砂樣 W、WN、WS 粒徑分析累積百分比

註：附錄 IV.9 各表中之單位「um」係指「μm」

COULTER[R] LS Particle Size Analysis 12:24 18 Jun 2015

s05w.$01, s05wn.$01, s05ws.$01

Particle Diameter um	s05w.$01 Diff. Volume %	Cum. < Volume %	s05wn.$01 Diff. Volume %	Cum. < Volume %	s05ws.$01 Diff. Volume %	Cum. < Volume %
900.0		100.00		100.00		100.00

附錄 IV.9-45(續一) S05 砂樣 W、WN、WS 粒徑分析累積百分比

註：附錄 IV.9 各表中之單位「um」係指「μm」

附　錄　Ⅳ.10

海岸地形調查成果

台灣電力公司

核能四廠發電工程施工期間環境監測

104年第2季監測報告

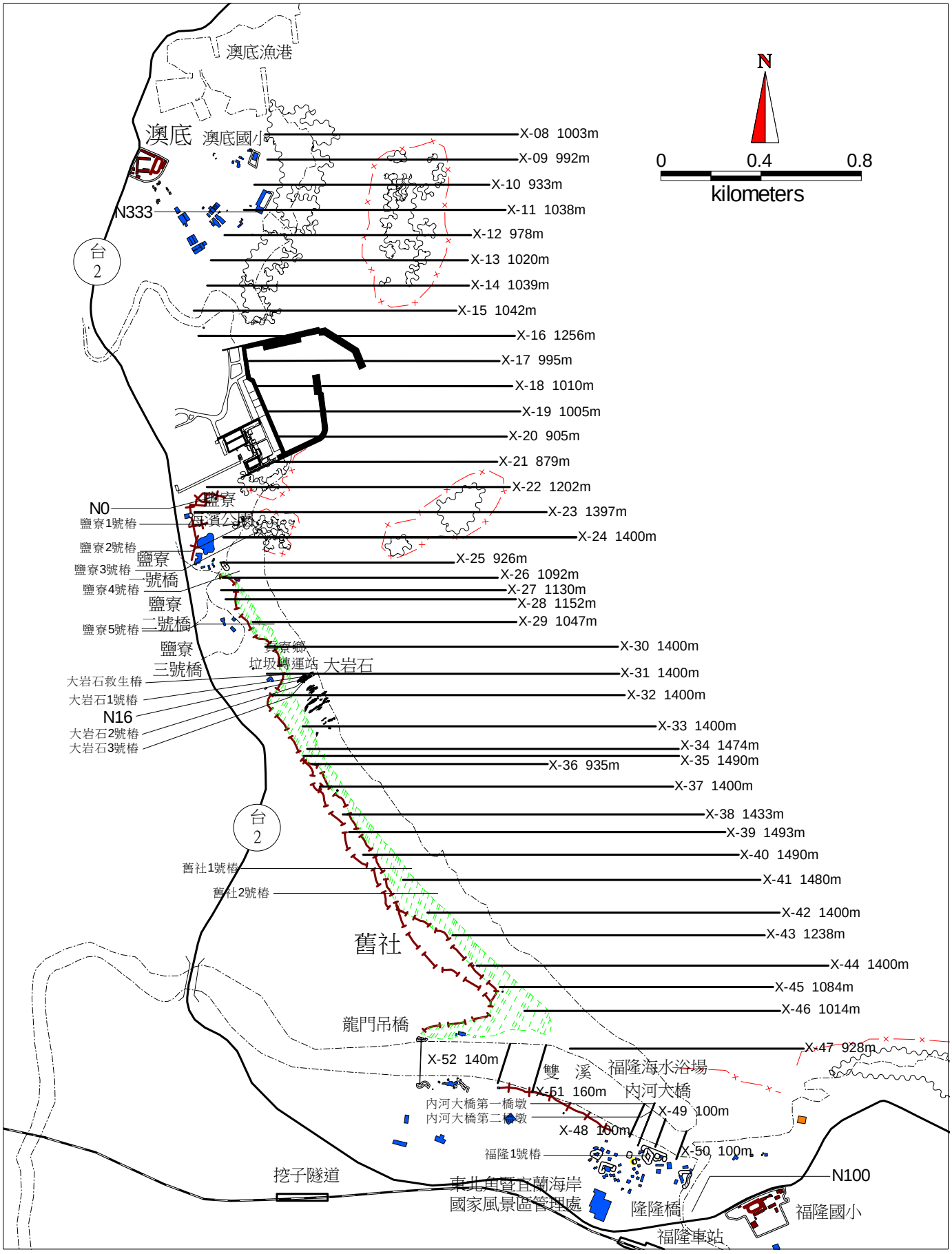

附錄IV.10-1 核四附近海岸地形陸上控制點及剖面相對位置示意圖

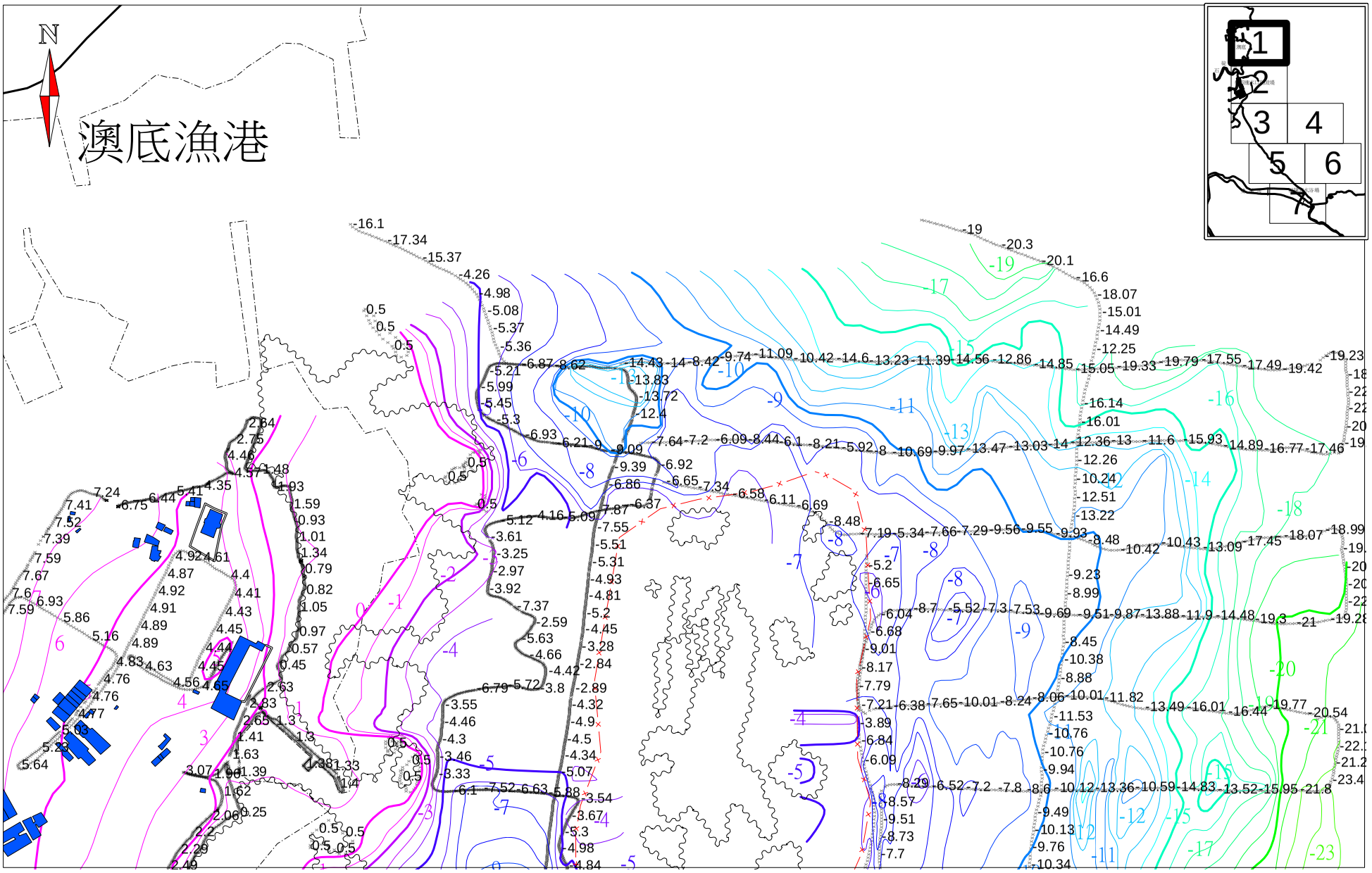

附4.10-2

附錄IV.10-2 海岸地形101年6月（第2季）陸域地形、海域地形及水深測量

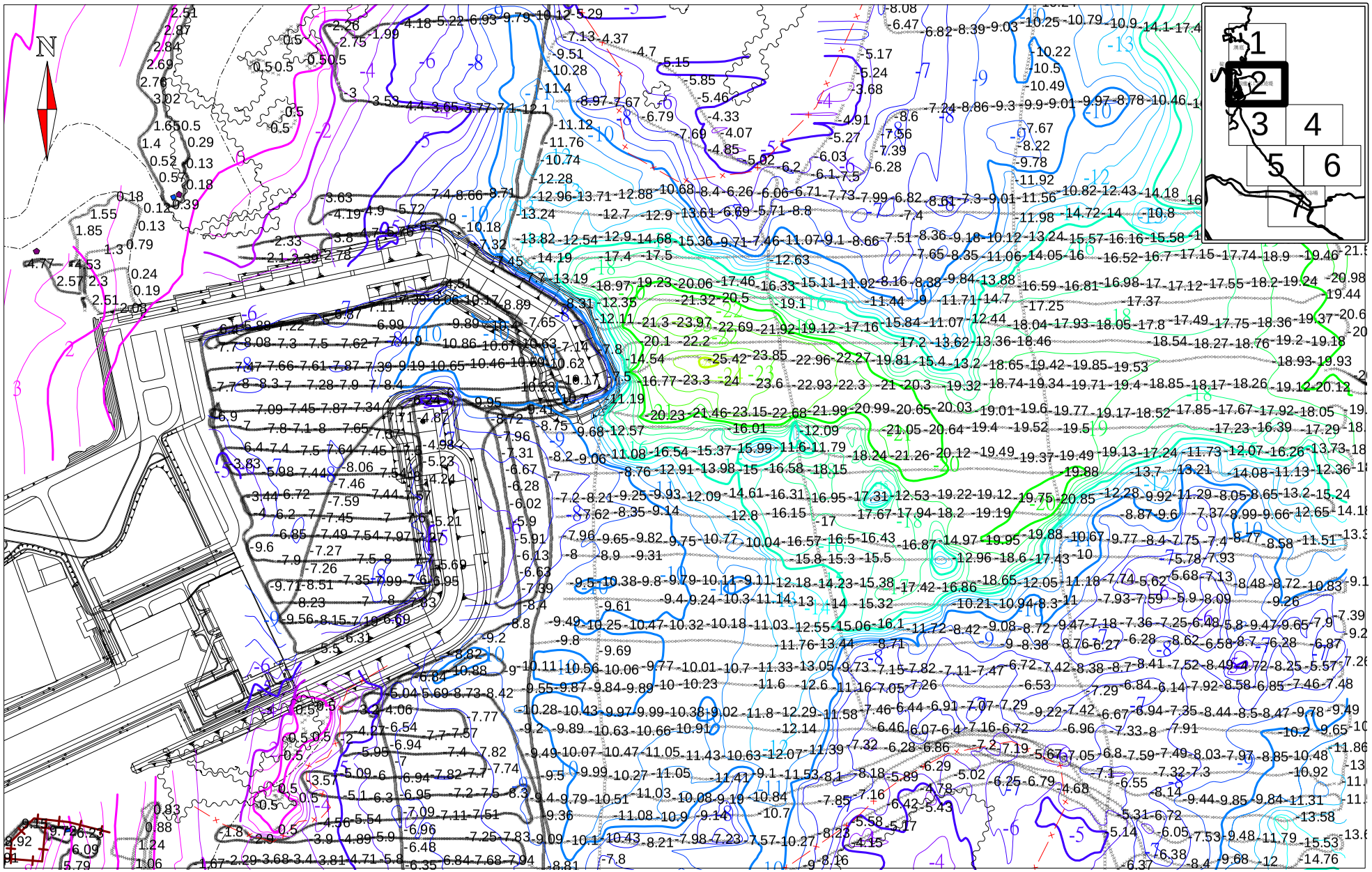

附4.10-3

附錄IV.10-2 海岸地形101年6月（第2季）陸域地形、海域地形及水深測量（續1）

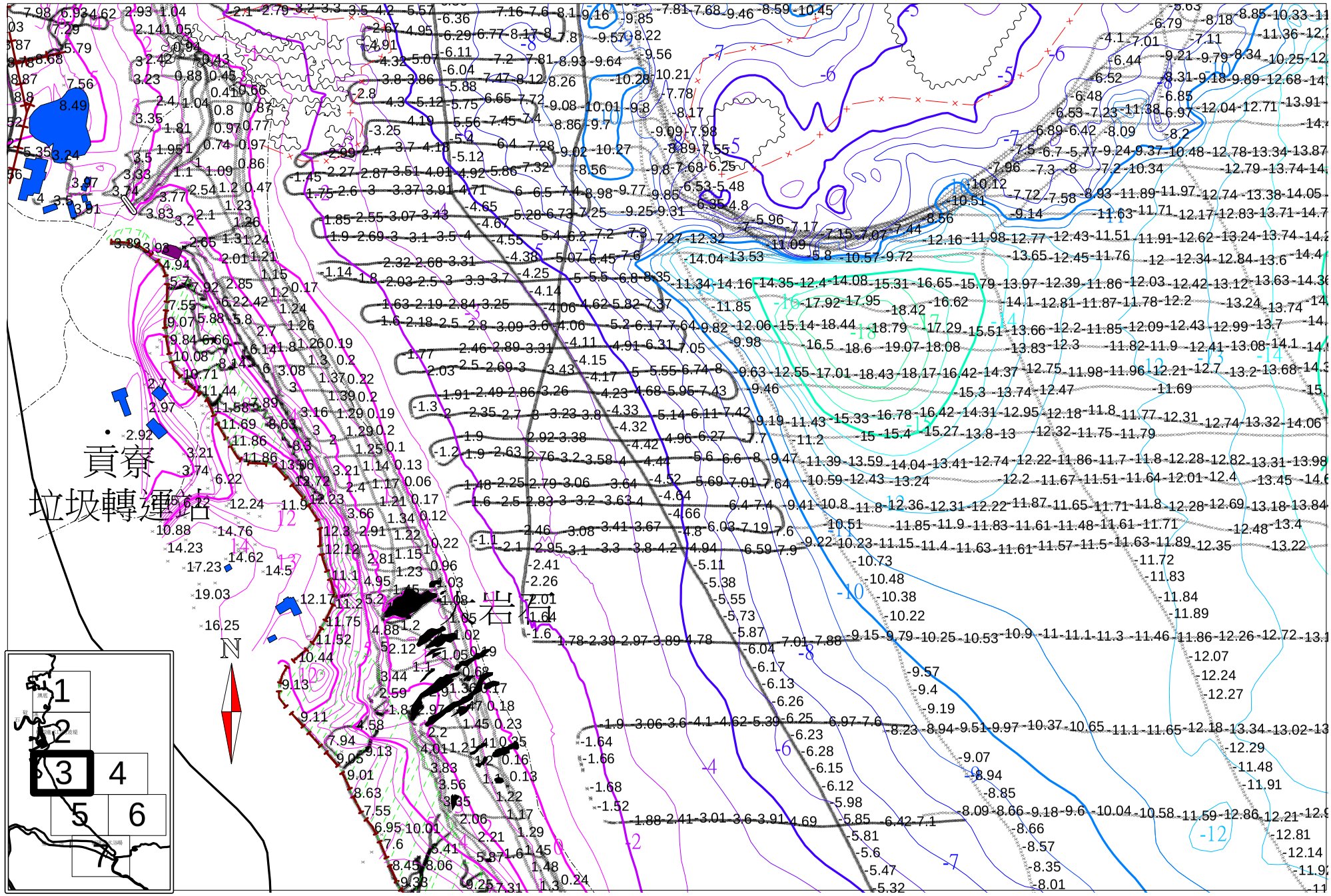

附錄IV.10-2 海岸地形101年6月（第2季）陸域地形、海域地形及水深測量（續2）

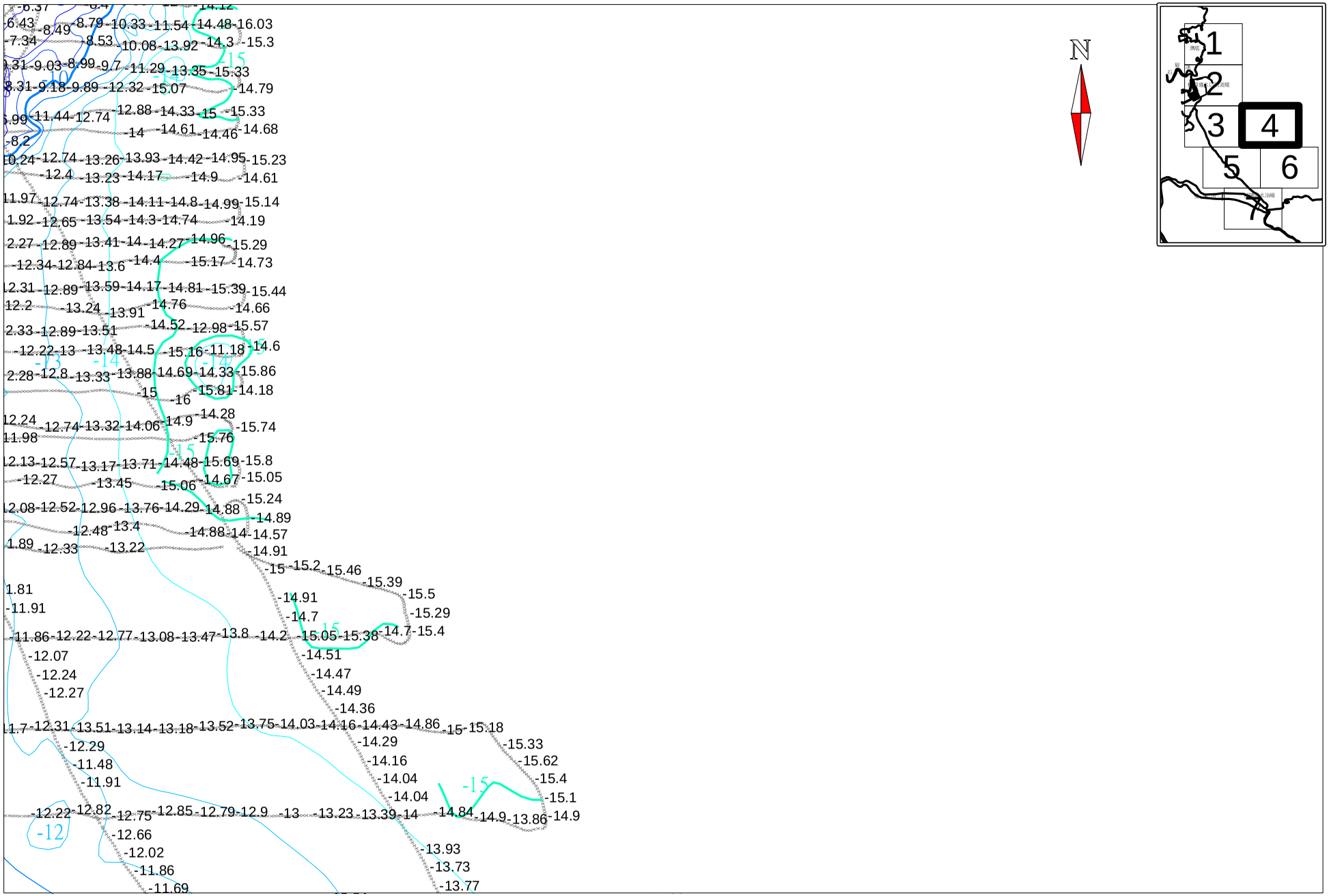

附4.10-5

附錄IV.10-2 海岸地形101年6月（第2季）陸域地形、海域地形及水深測量（續3）

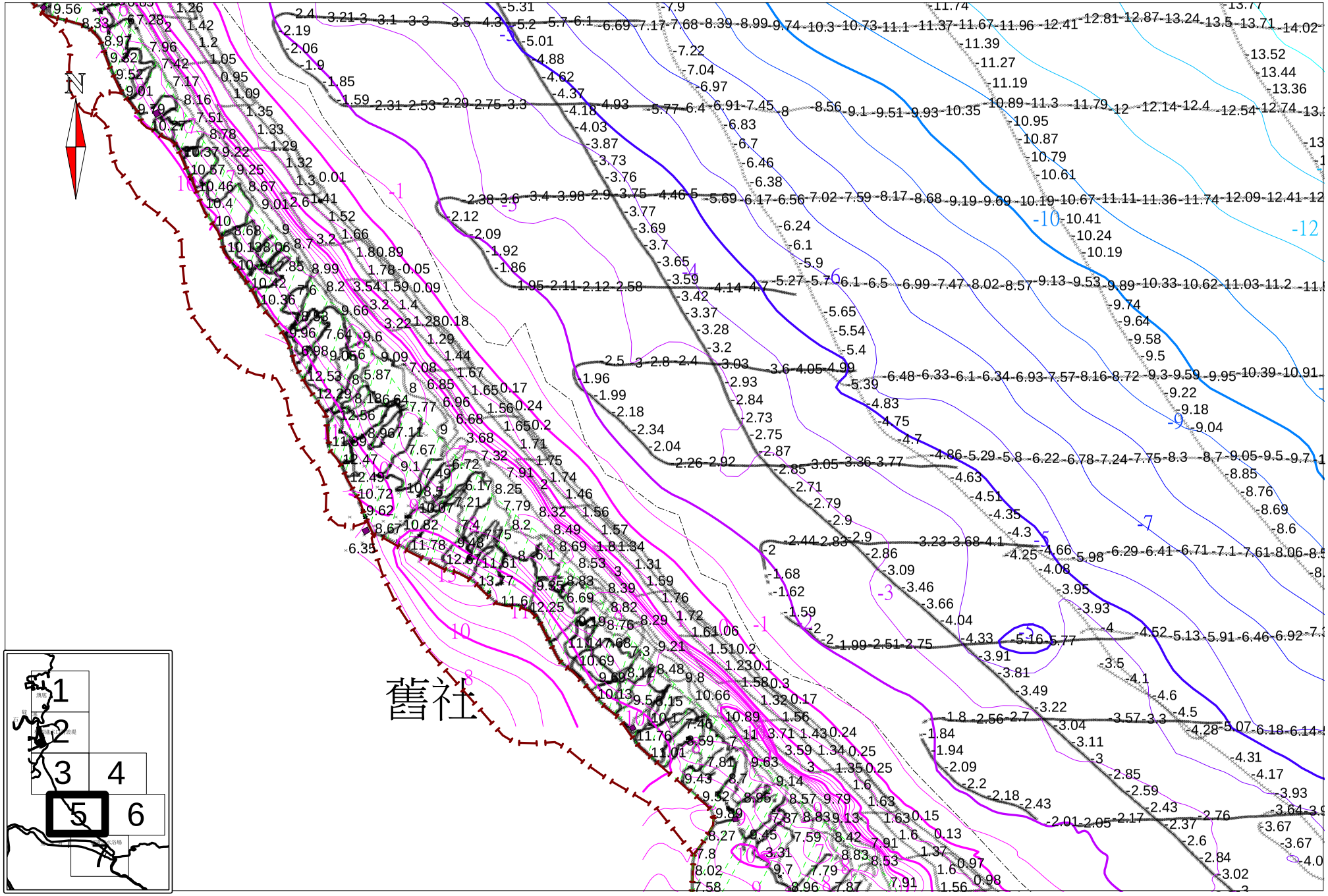

附4.10-6

附錄IV.10-2 海岸地形101年6月（第2季）陸域地形、海域地形及水深測量（續4）

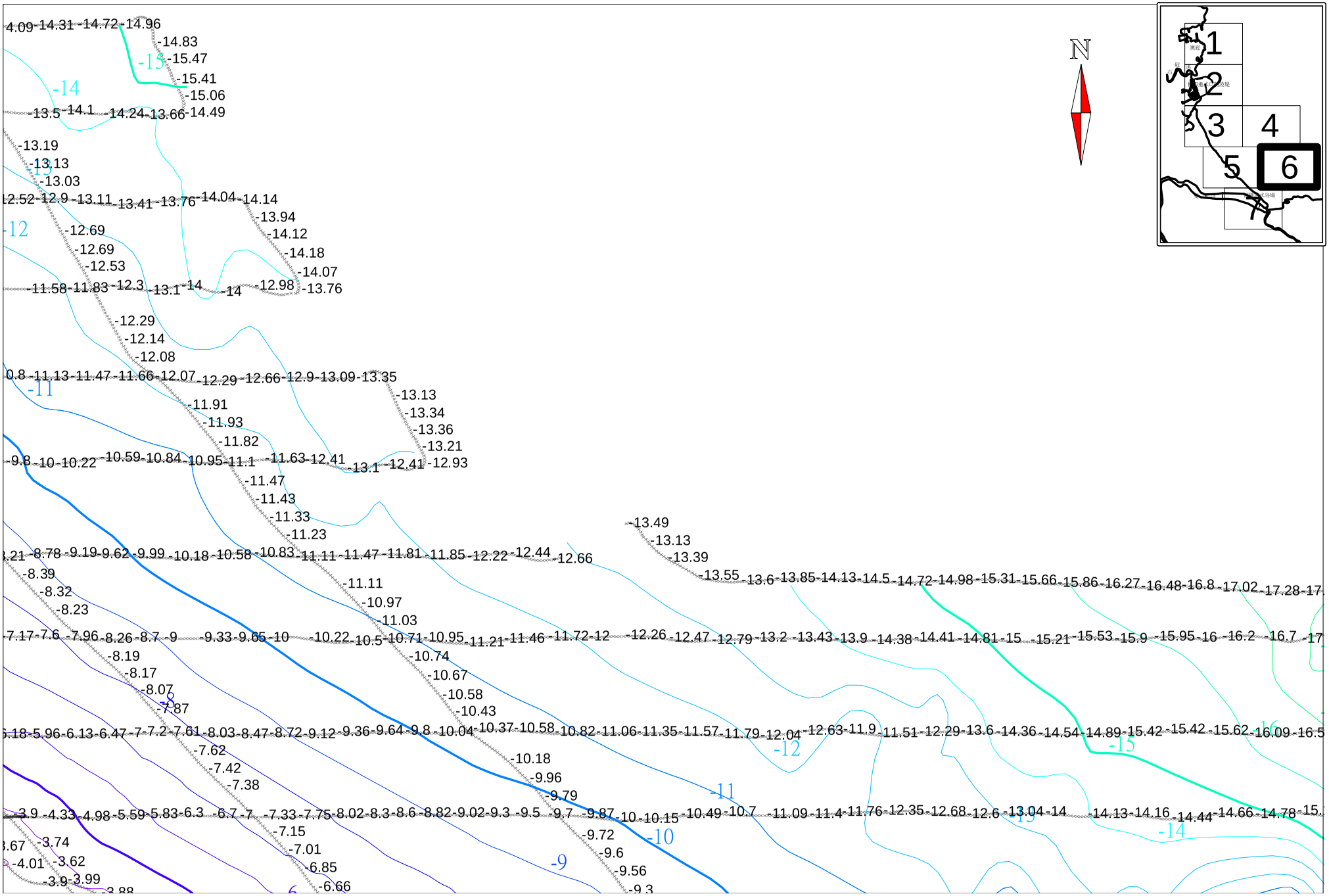

附錄IV.10-2 海岸地形101年6月（第2季）陸域地形、海域地形及水深測量（續5）

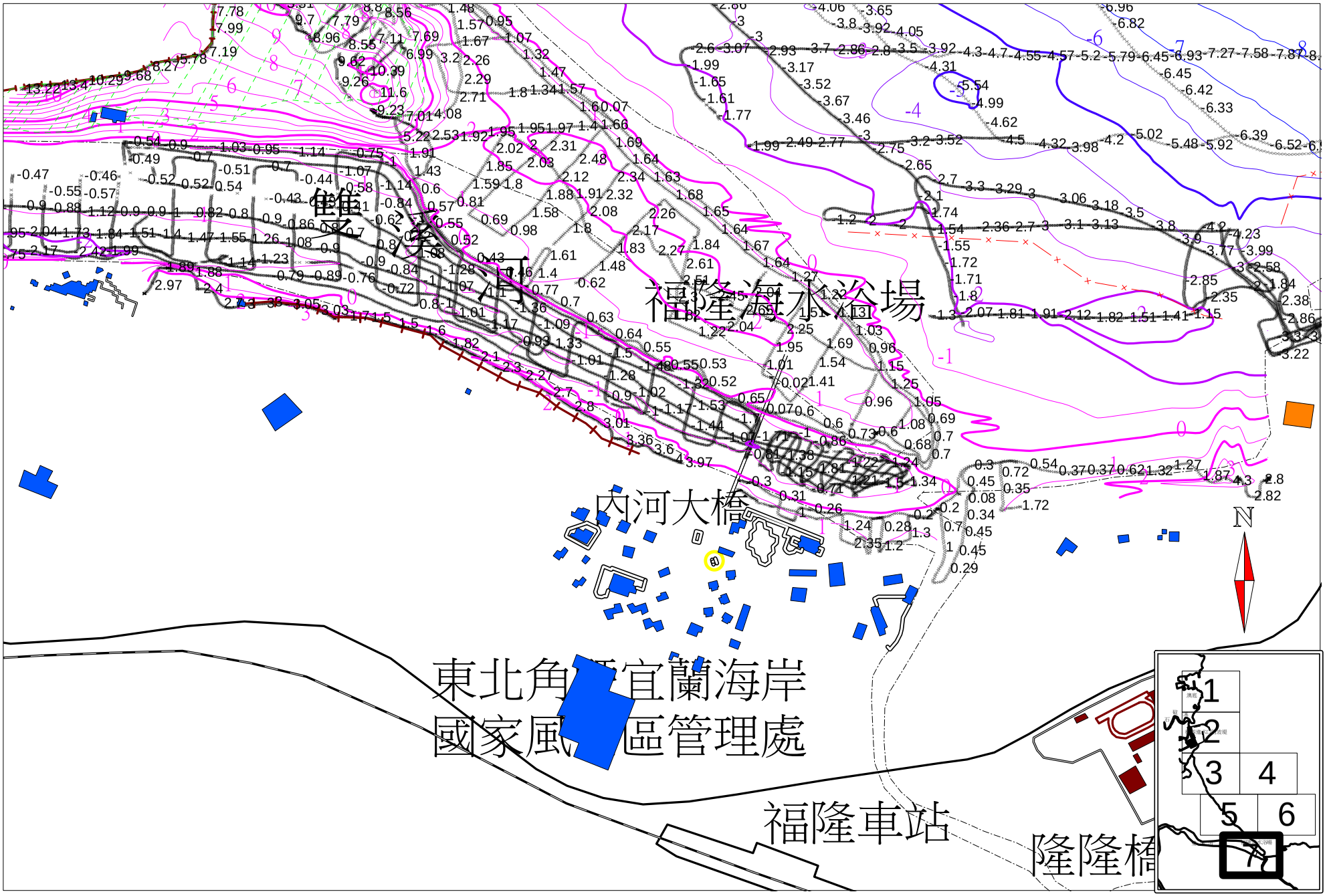

附錄IV.10-2 海岸地形101年6月（第2季）陸域地形、海域地形及水深測量（續6）

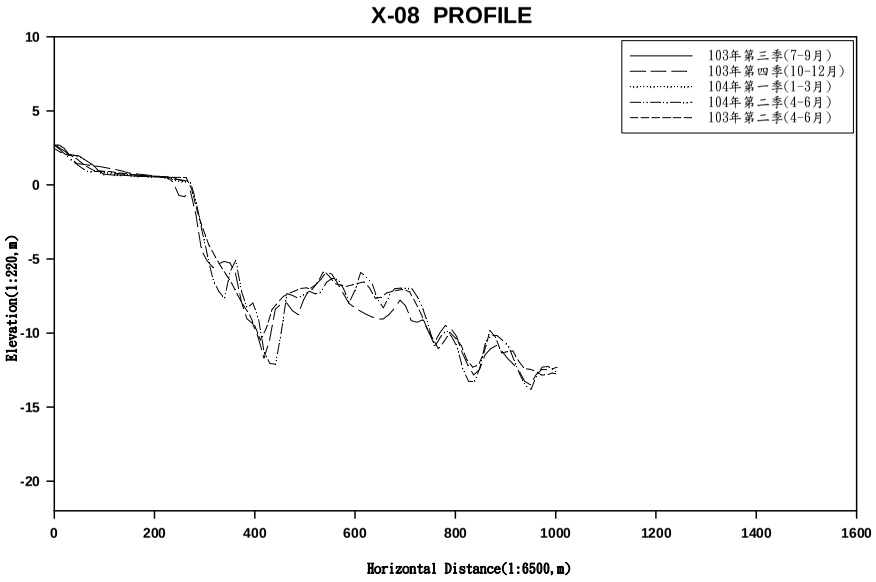

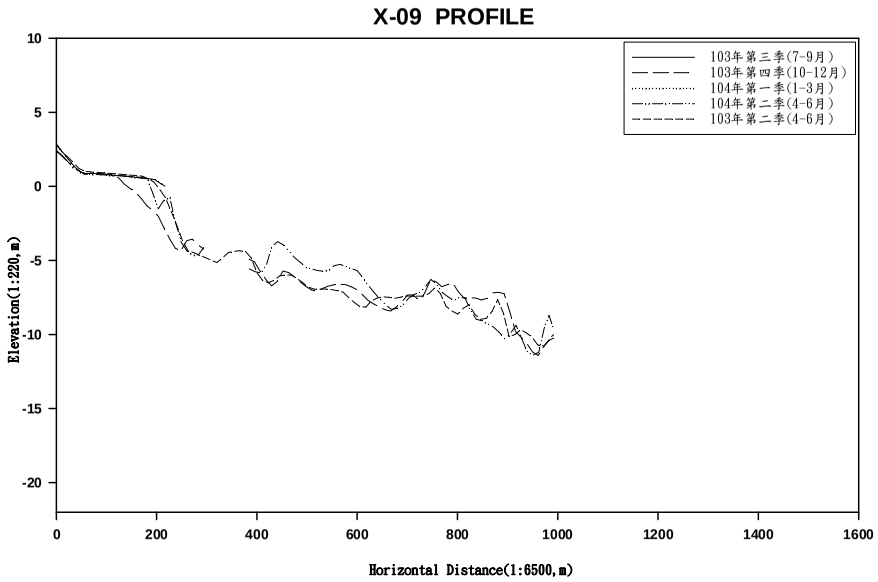

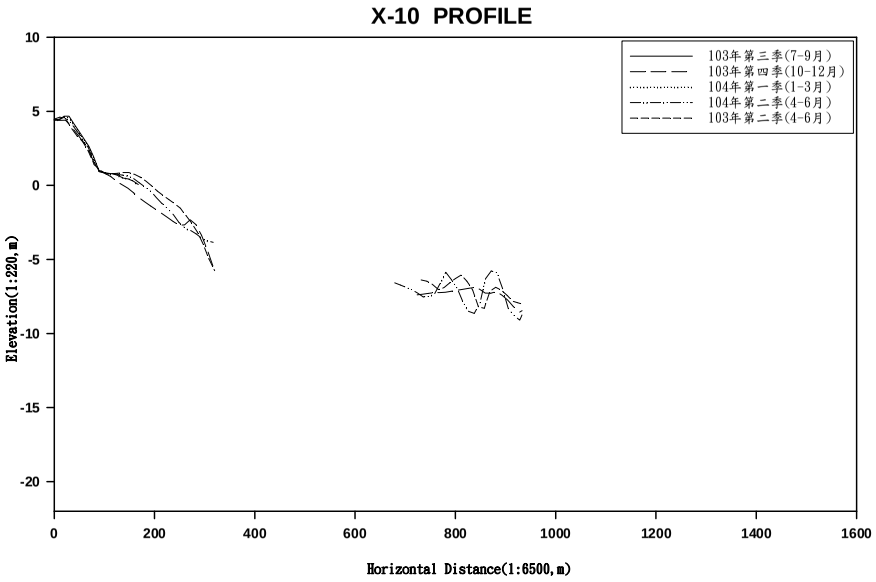

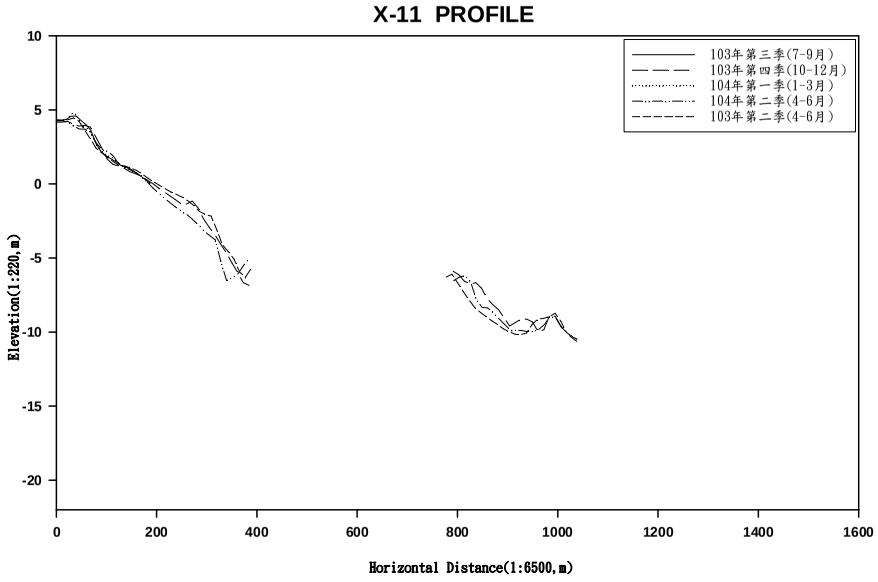

附錄Ⅳ.10-3 103年第2季、 103年第3季、 103年第4季、 104年第1季、 104年第2季海域監測剖面比較圖

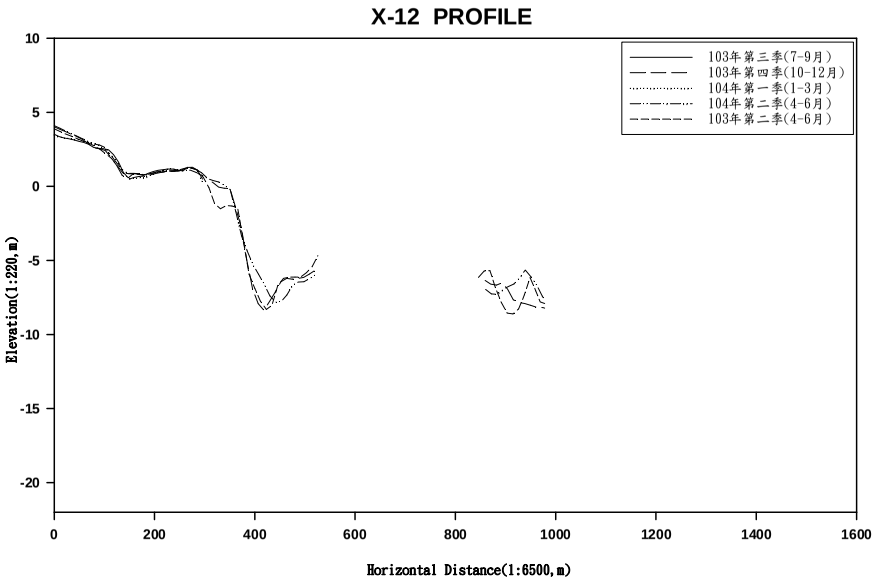

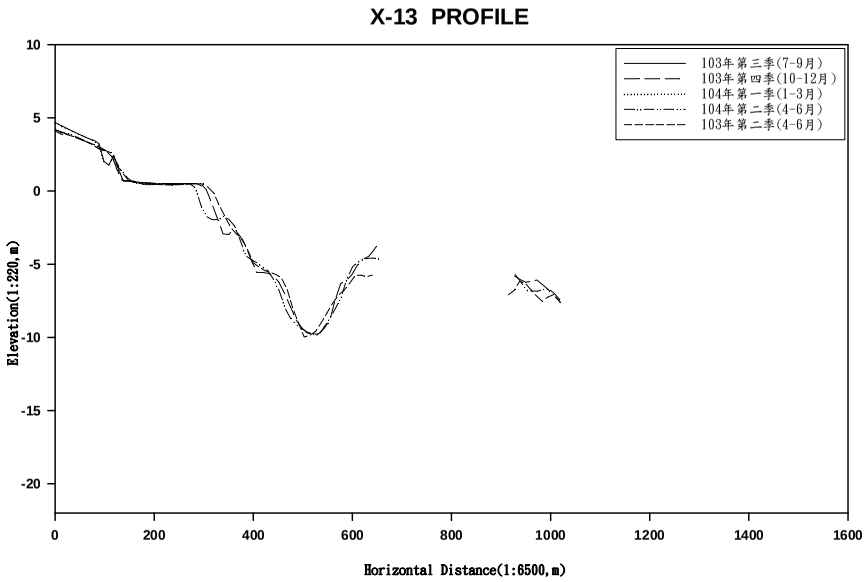

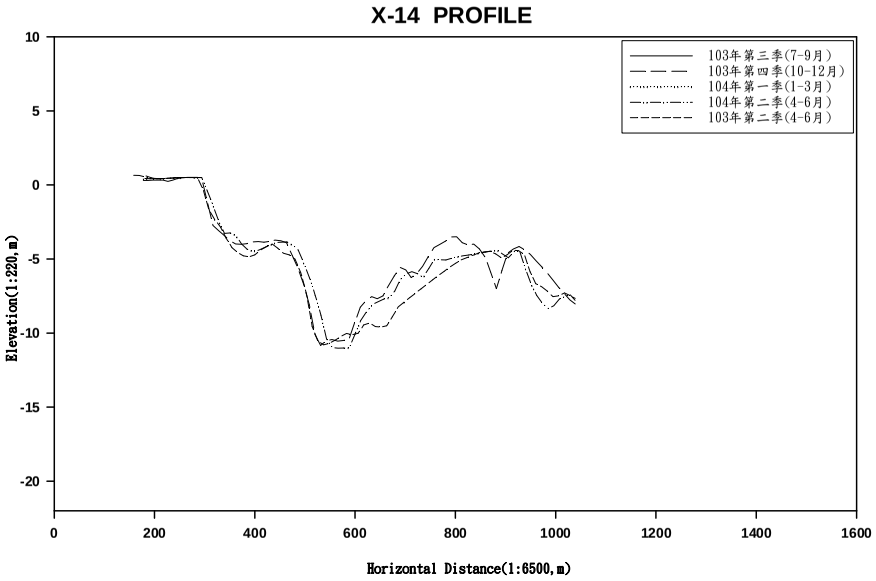

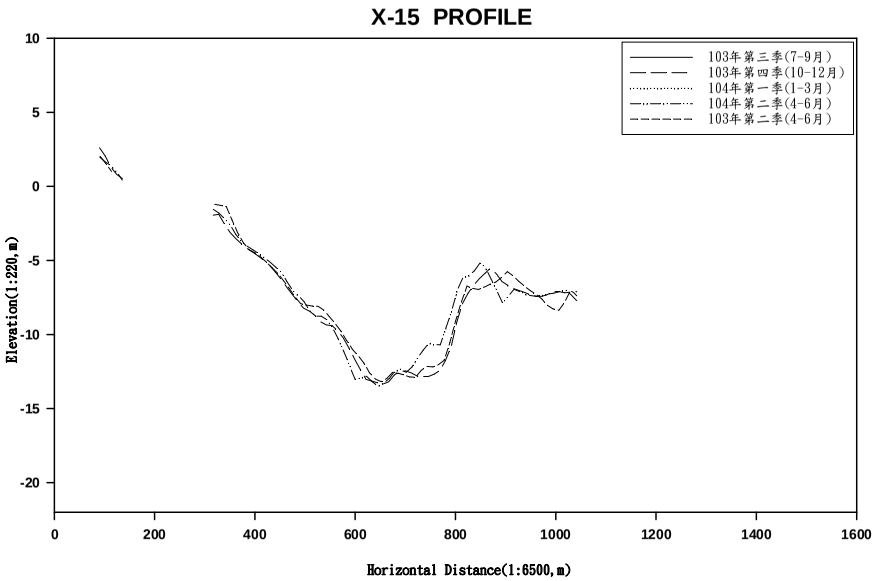

附錄Ⅳ.10-3 103年第2季、 103年第3季、 103年第4季、 104年第1季、 104年第2季海域監測剖面比較圖(續1)

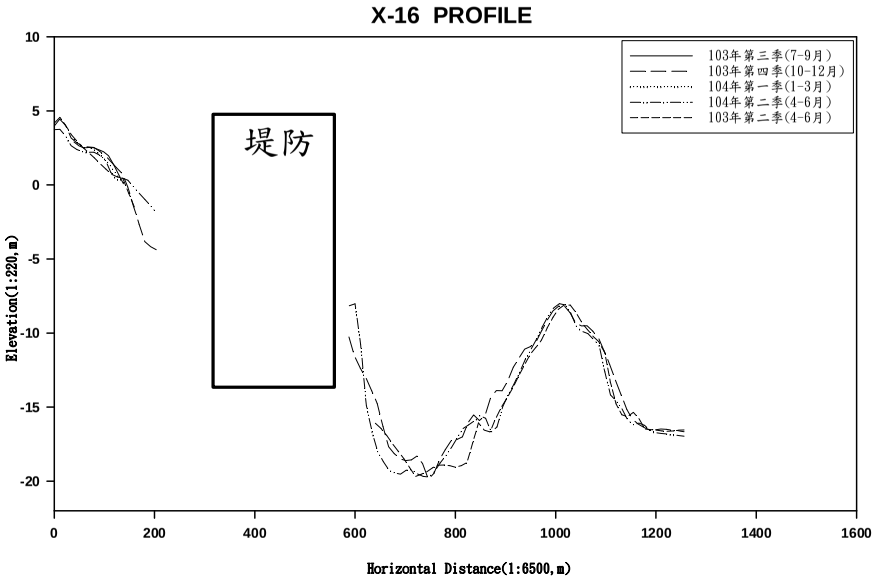

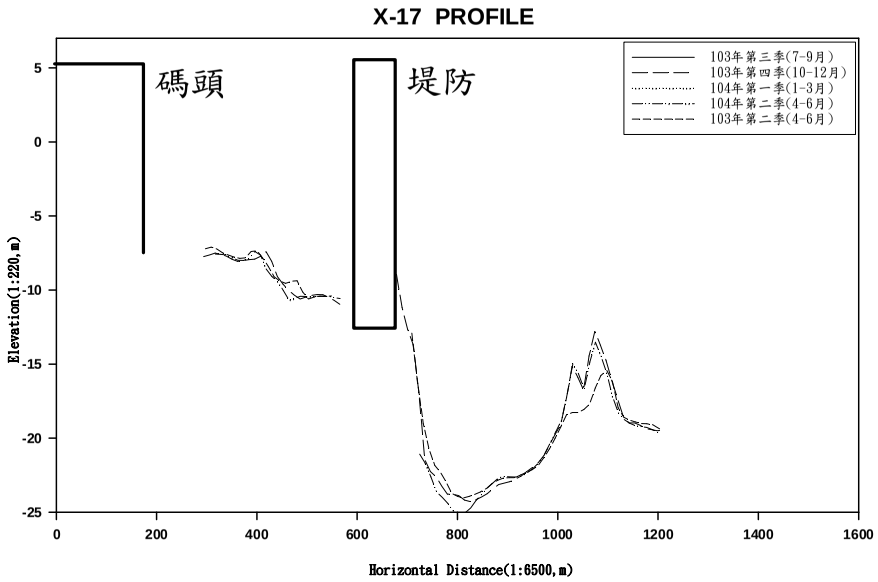

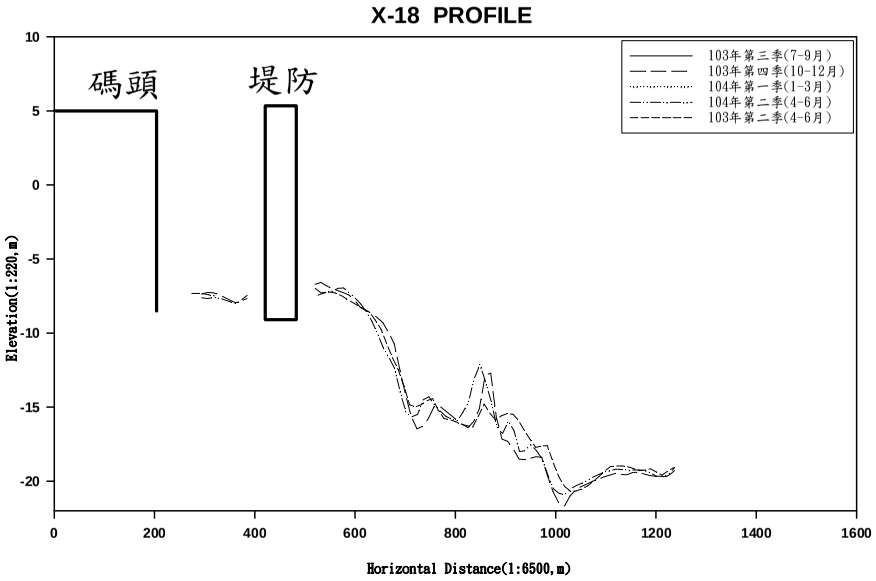

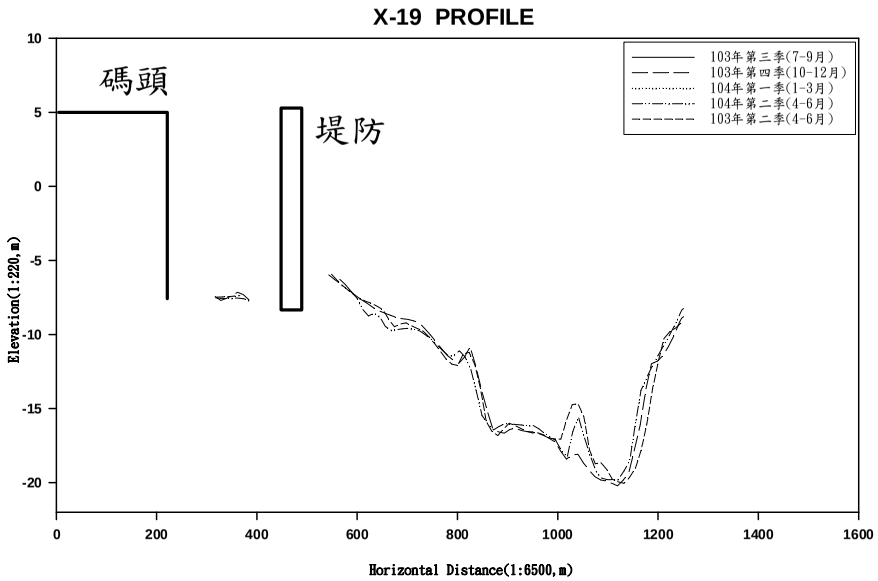

附錄Ⅳ.10-3 103年第2季、 103年第3季、 103年第4季、 104年第1季、 104年第2季海域監測剖面比較圖(續2)

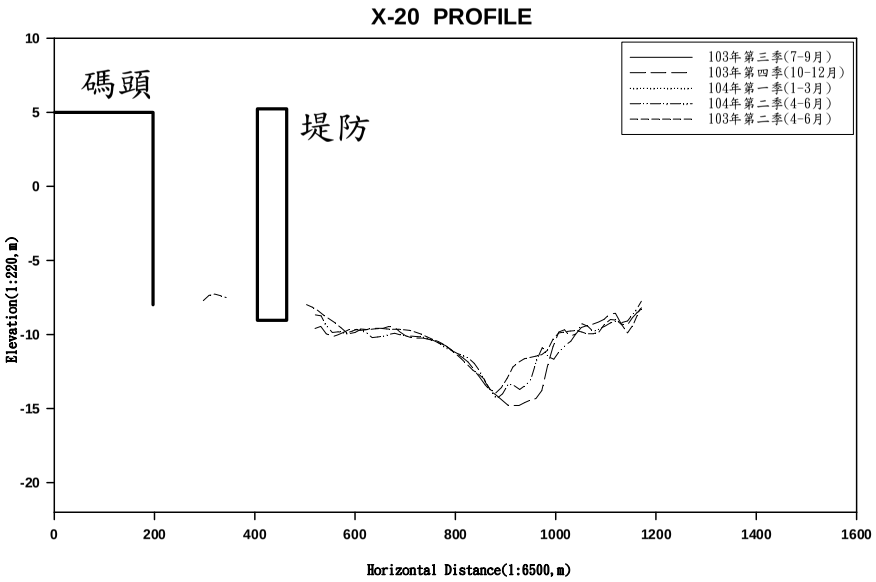

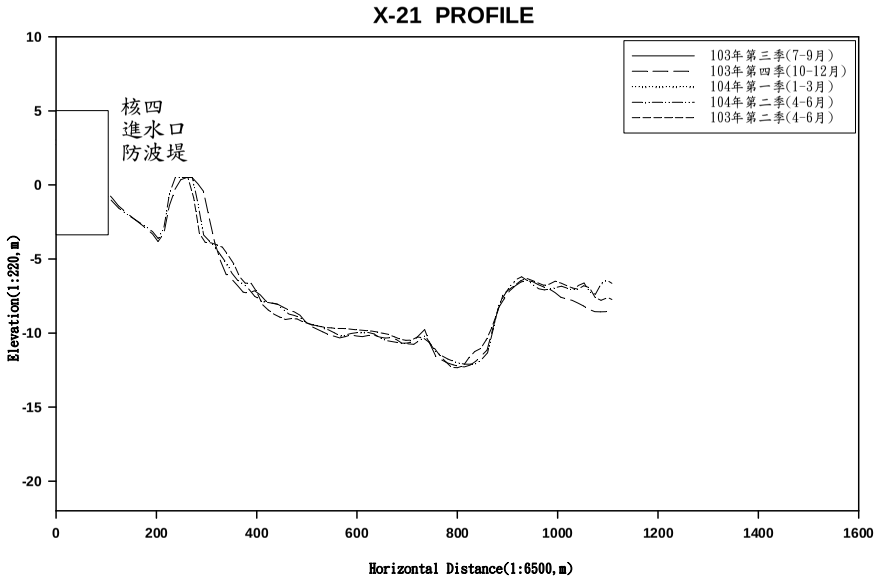

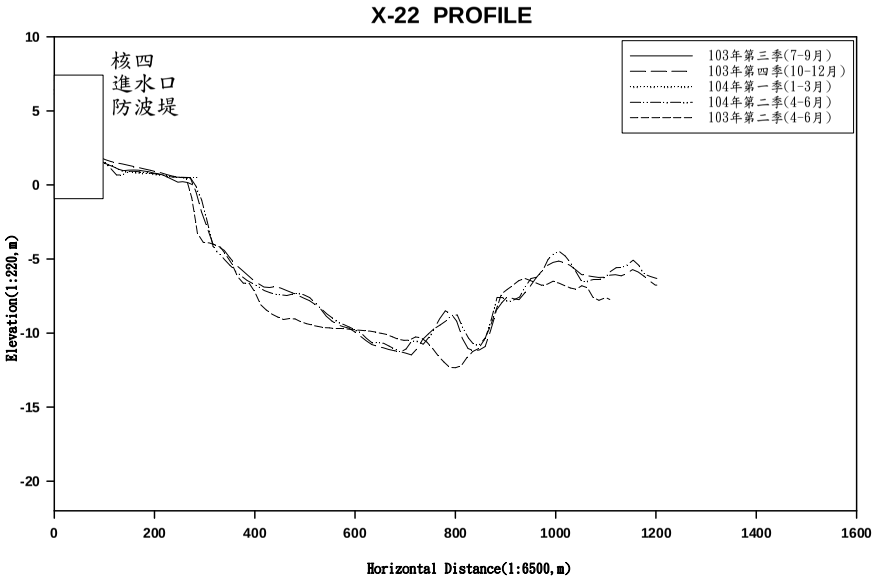

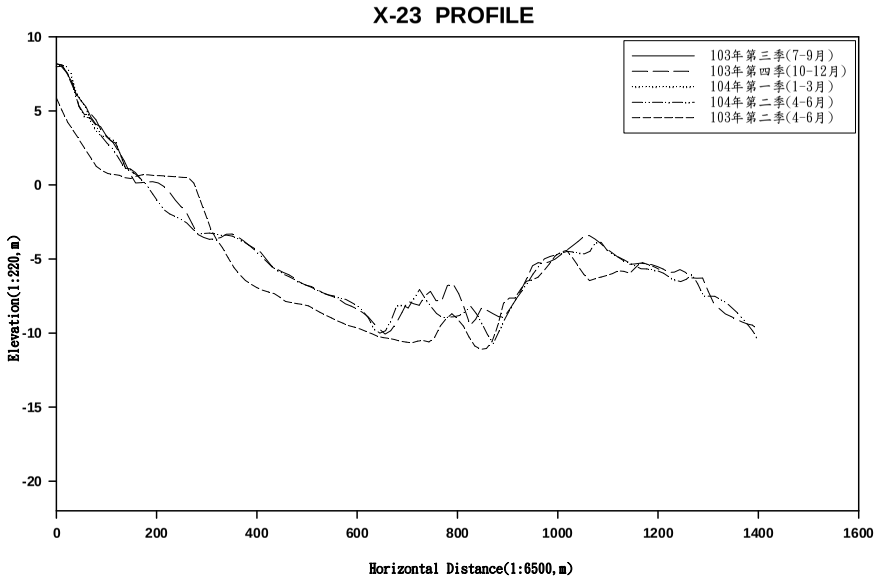

附錄Ⅳ.10-3 103年第2季、 103年第3季、 103年第4季、 104年第1季、 104年第2季海域監測剖面比較圖(續3)

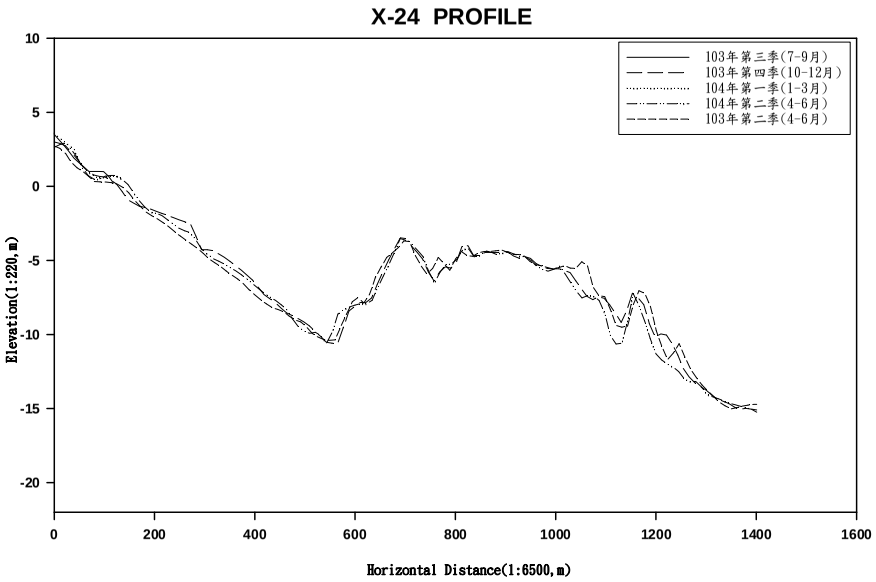

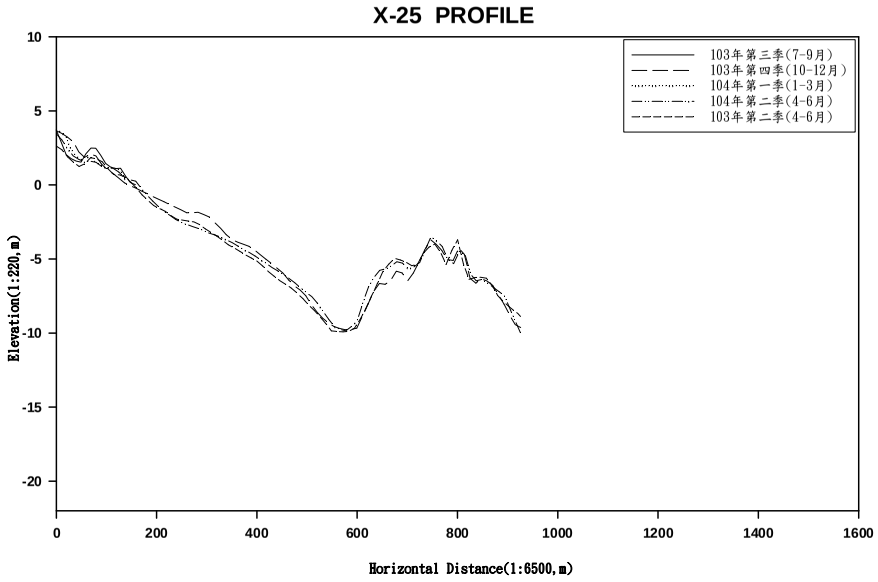

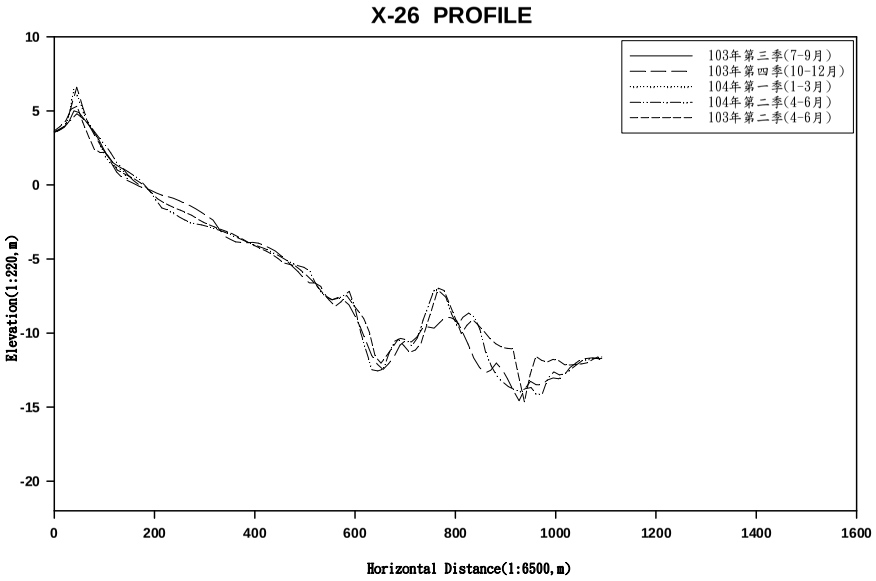

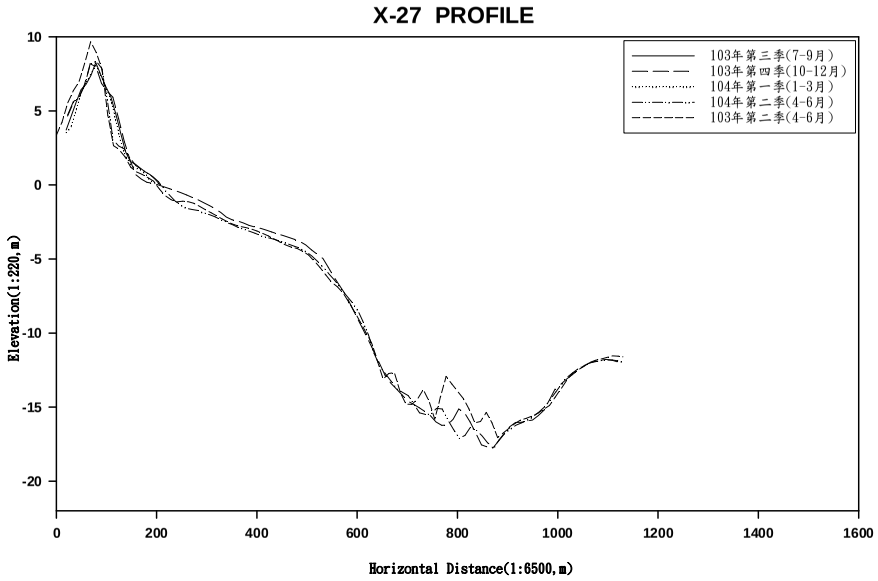

附錄Ⅳ.10-3 103年第2季、 103年第3季、 103年第4季、 104年第1季、 104年第2季海域監測剖面比較圖(續4)

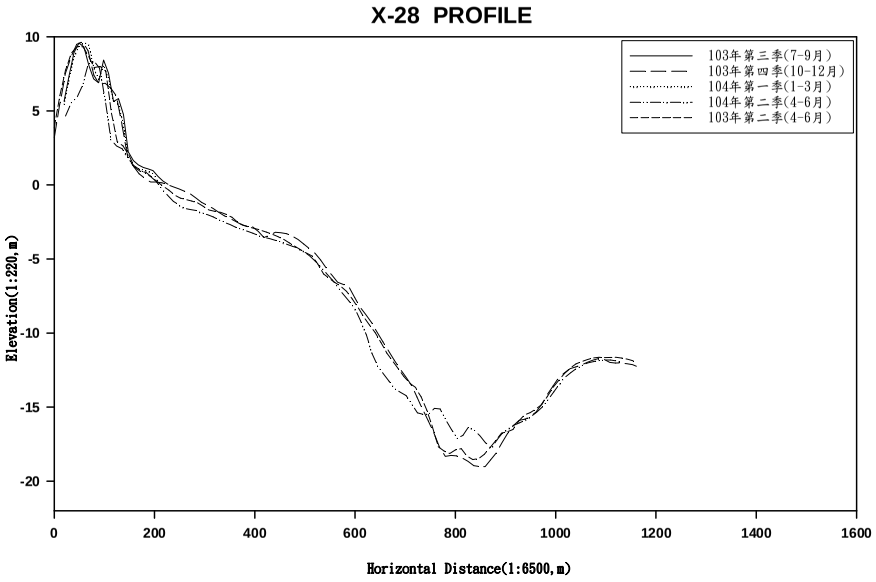

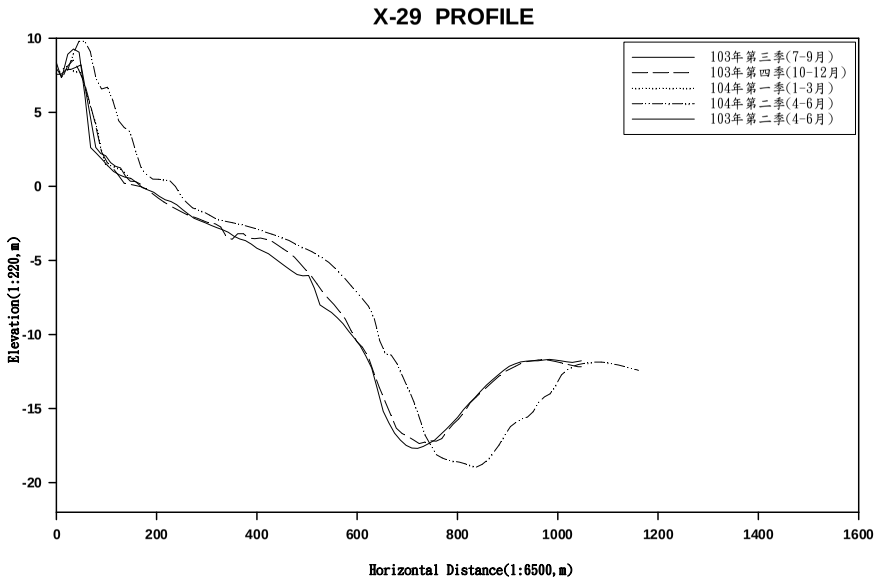

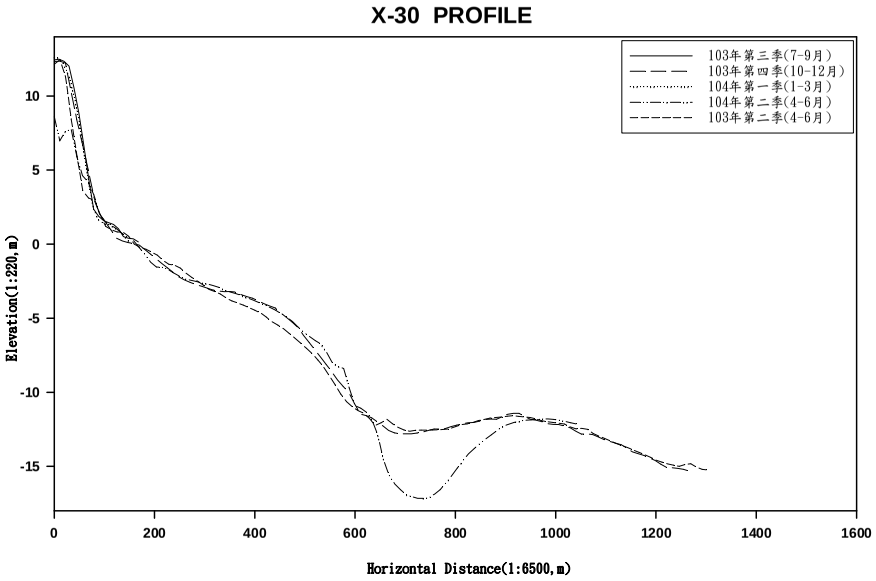

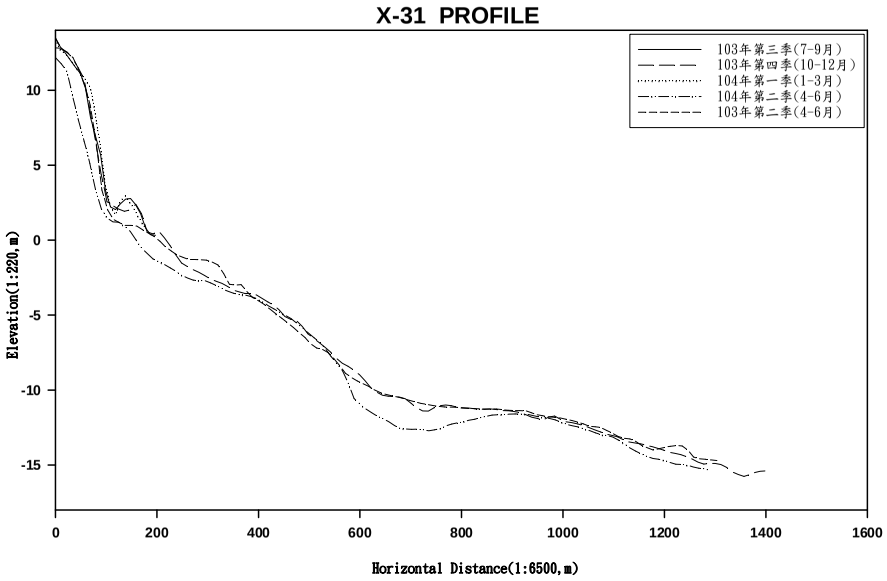

附錄Ⅳ.10-3 103年第2季、 103年第3季、 103年第4季、 104年第1季、 104年第2季海域監測剖面比較圖(續5)

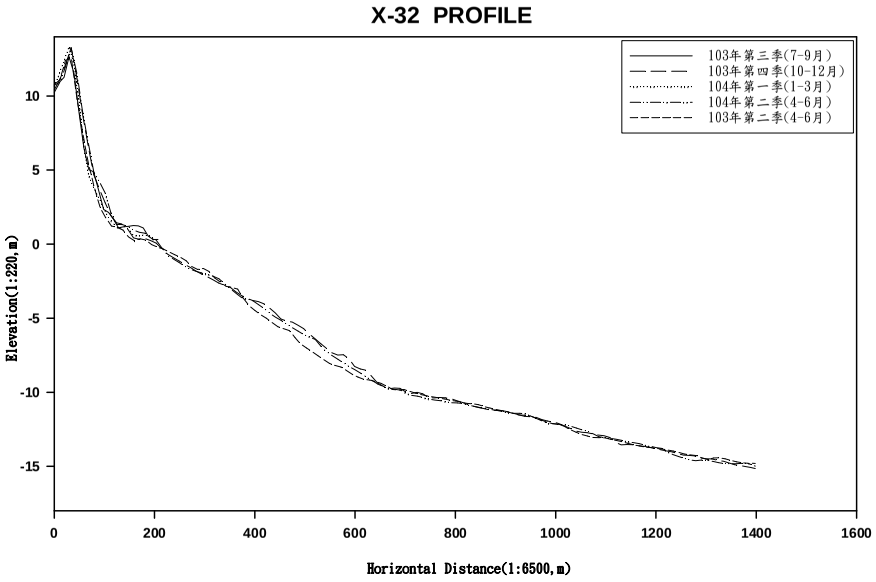

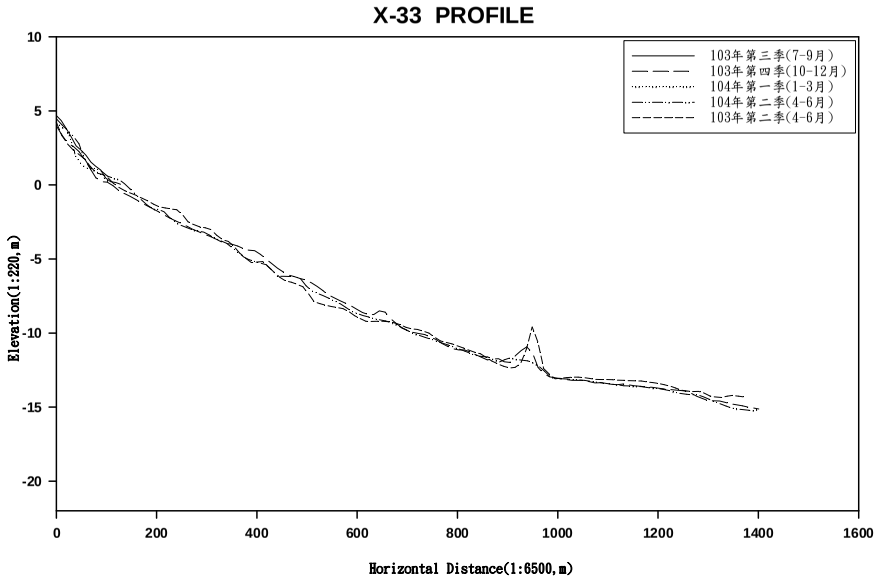

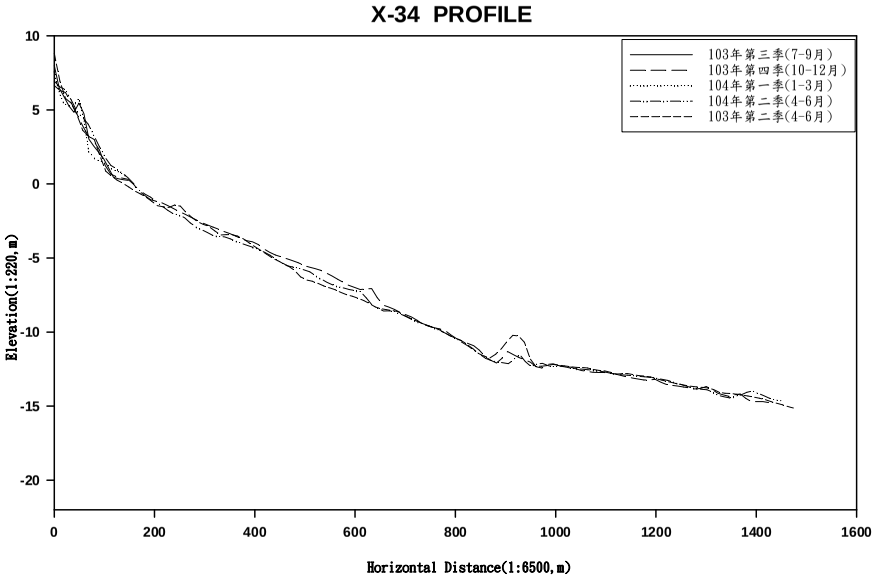

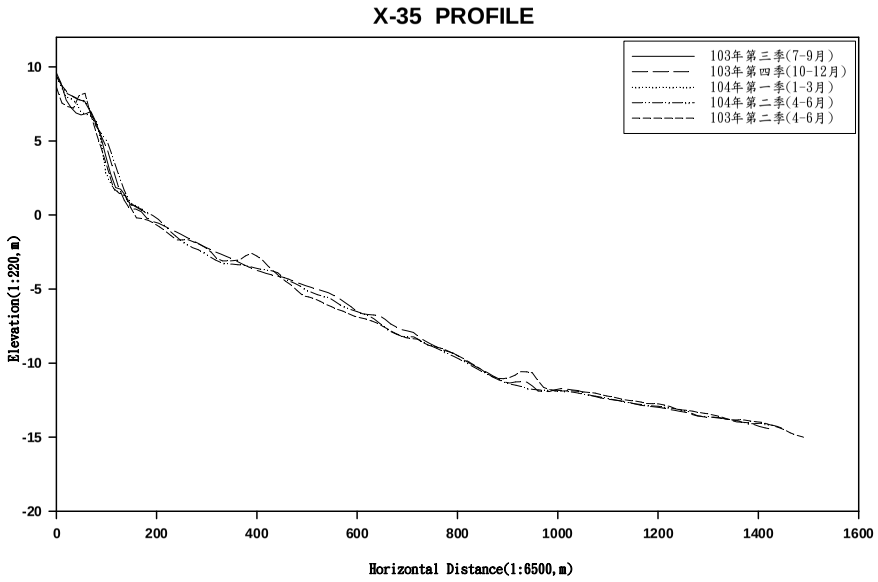

附錄Ⅳ.10-3 103年第2季、 103年第3季、 103年第4季、 104年第1季、 104年第2季海域監測剖面比較圖(續6)

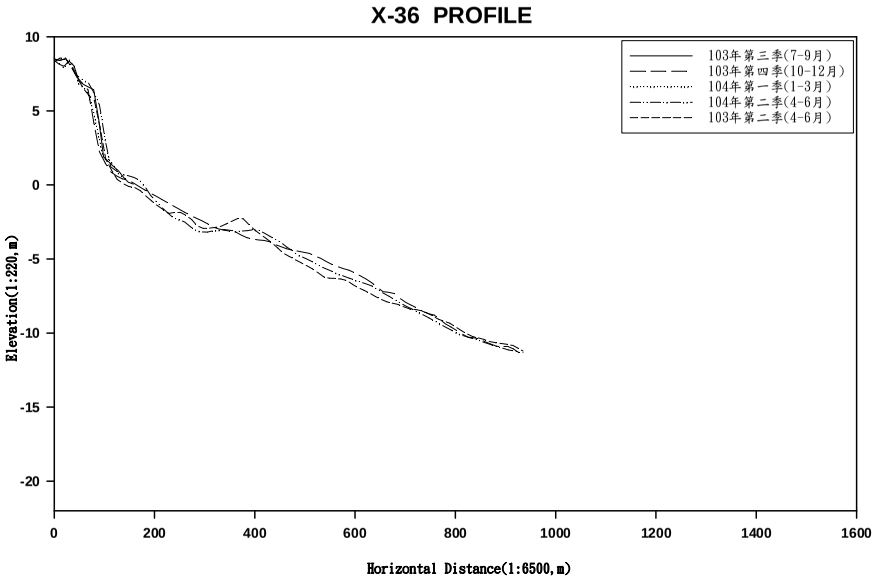

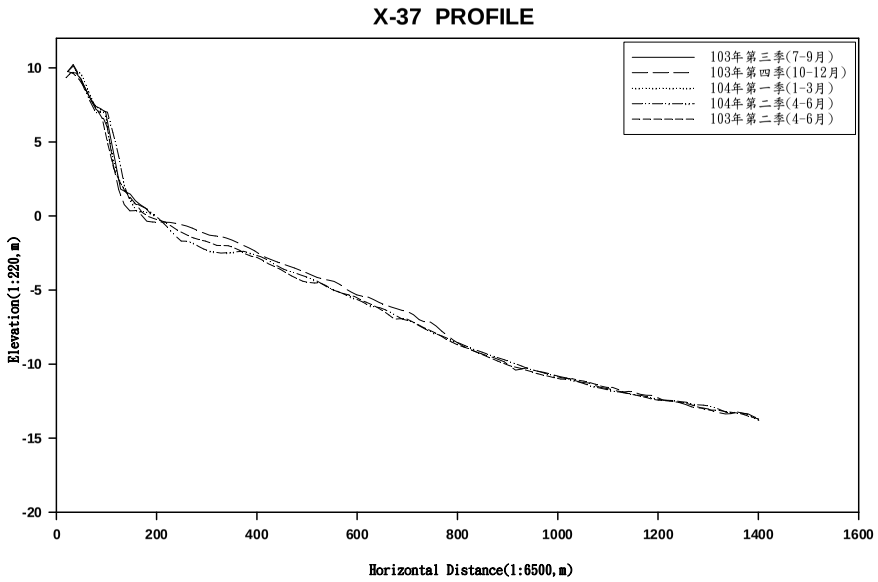

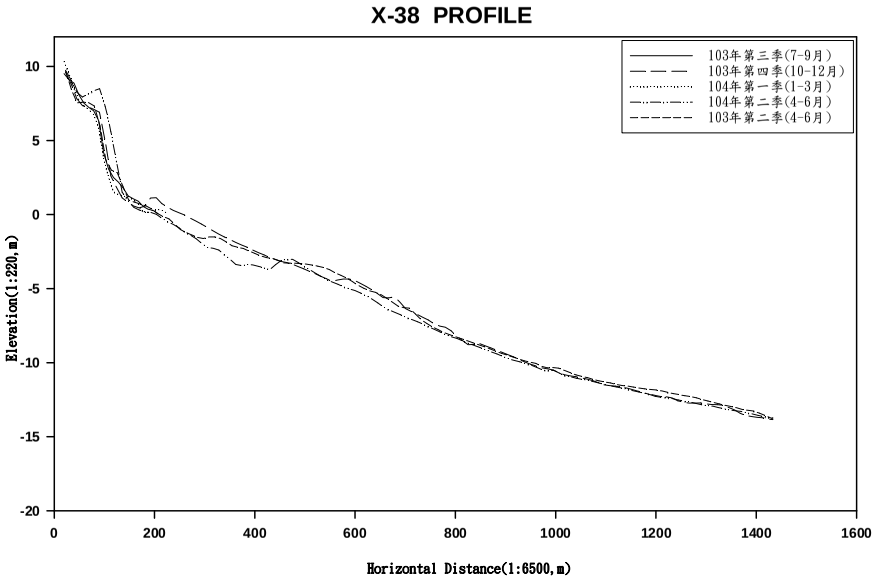

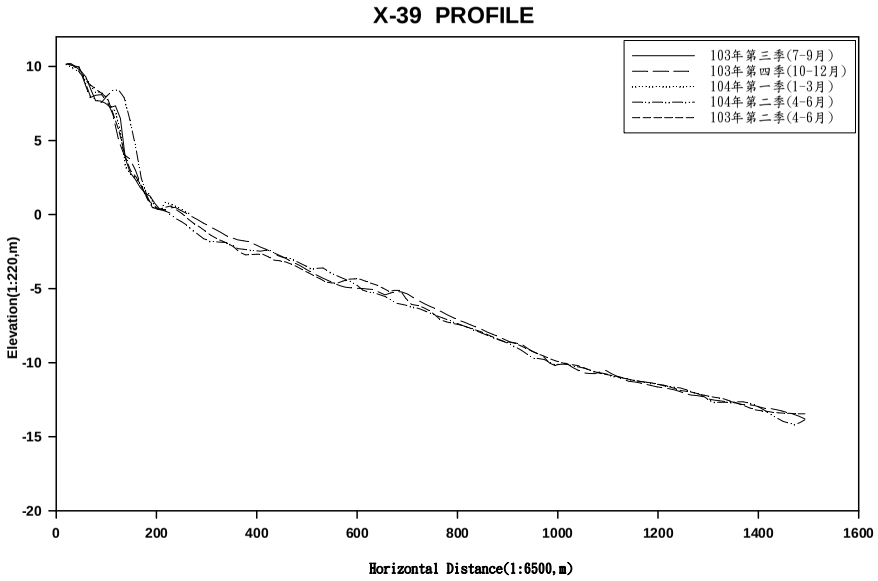

附錄Ⅳ.10-3 103年第2季、 103年第3季、 103年第4季、 104年第1季、 104年第2季海域監測剖面比較圖(續7)

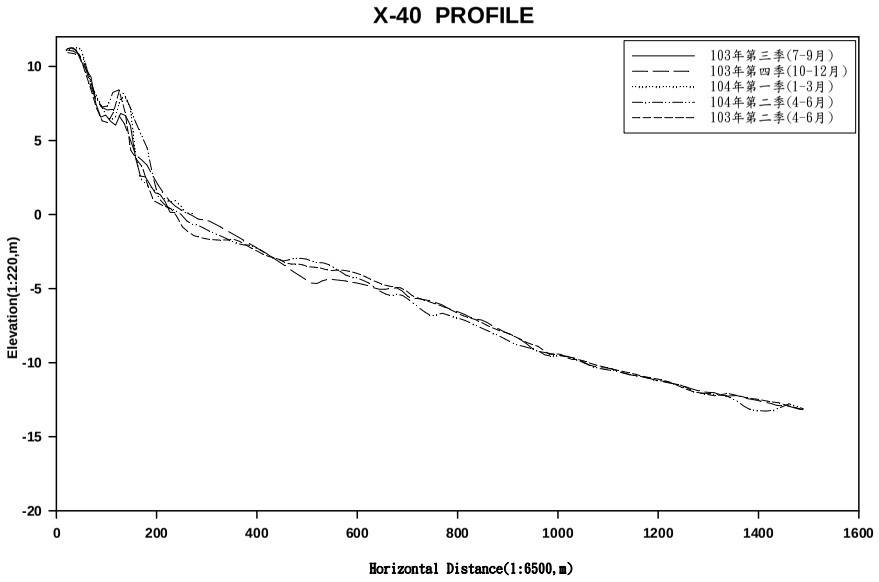

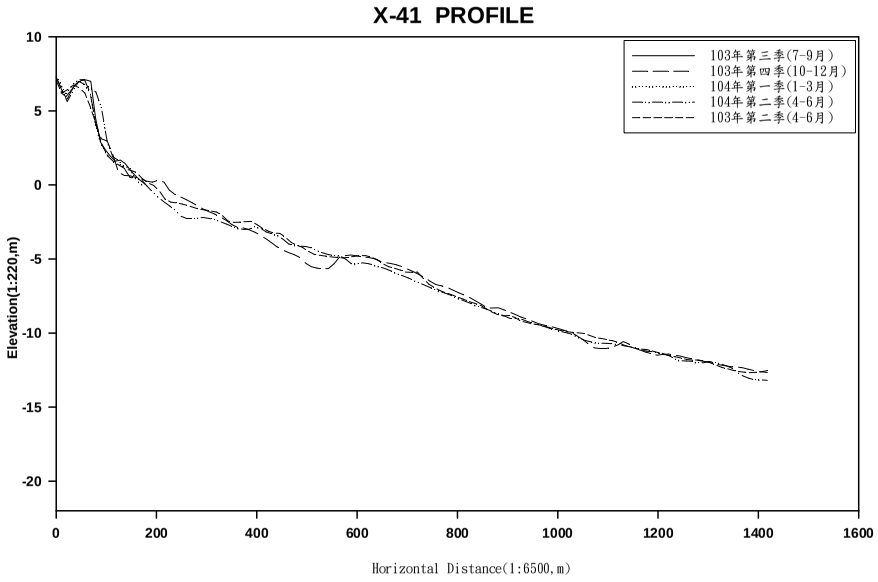

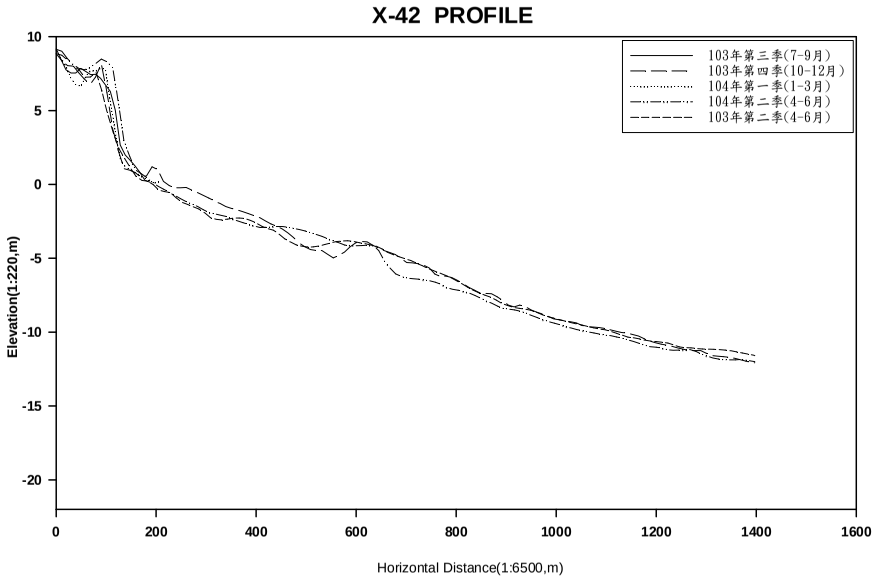

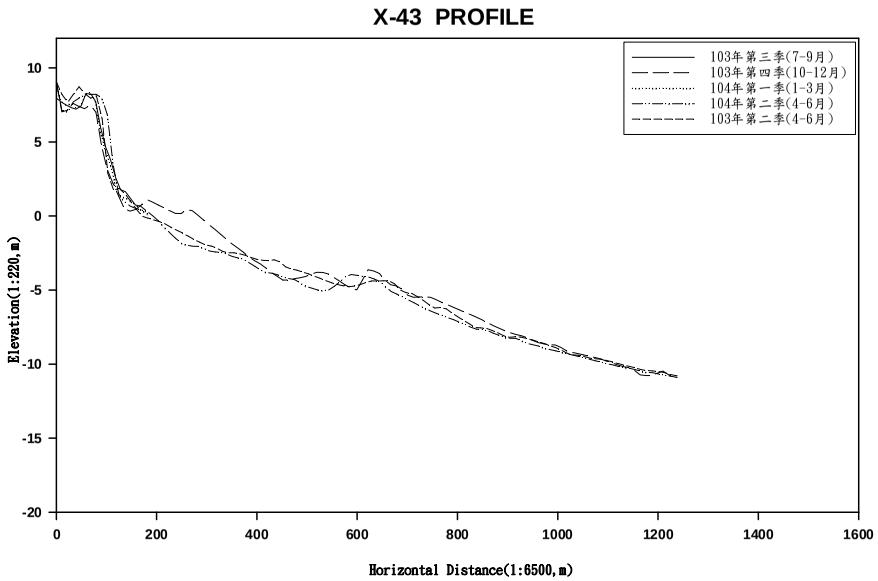

附錄Ⅳ.10-3 103年第2季、 103年第3季、 103年第4季、 104年第1季、 104年第2季海域監測剖面比較圖(續8)

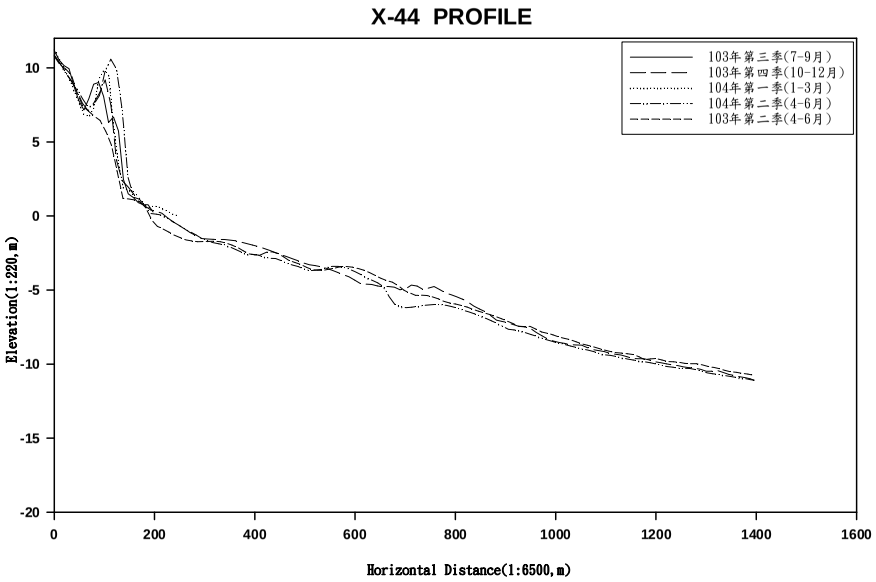

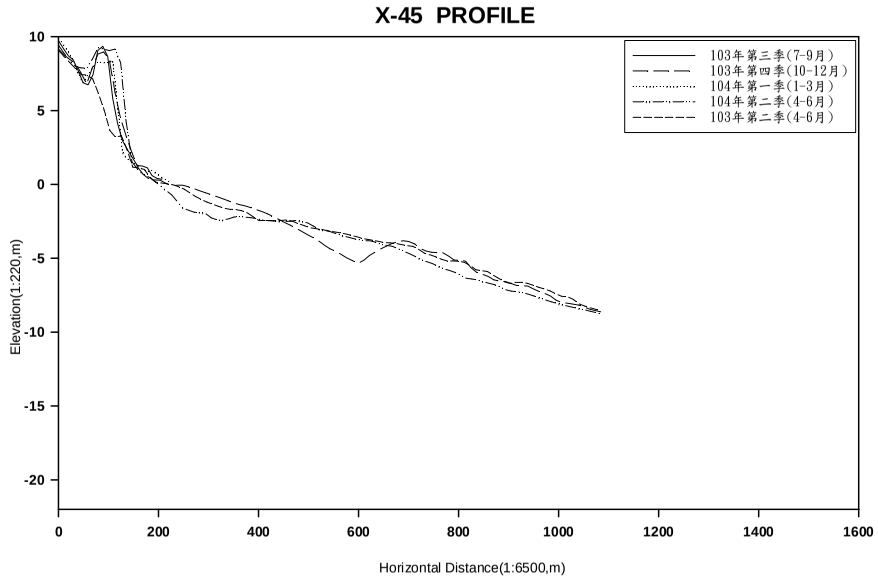

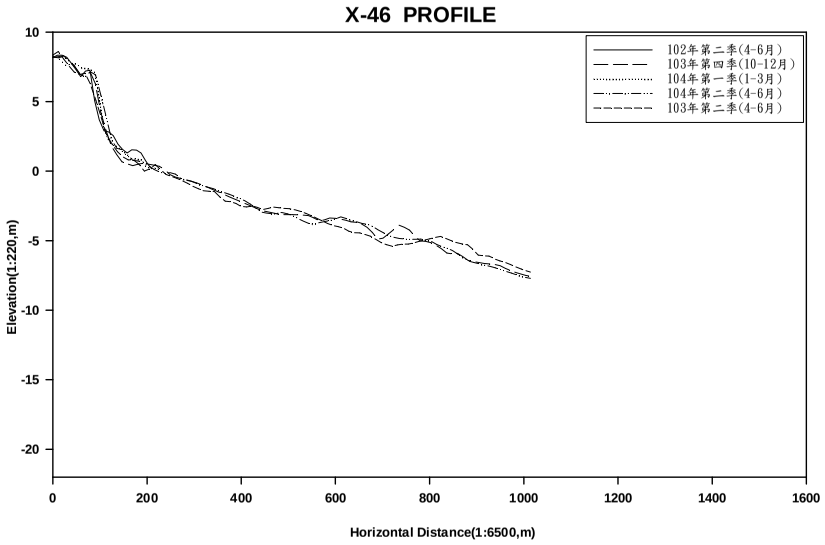

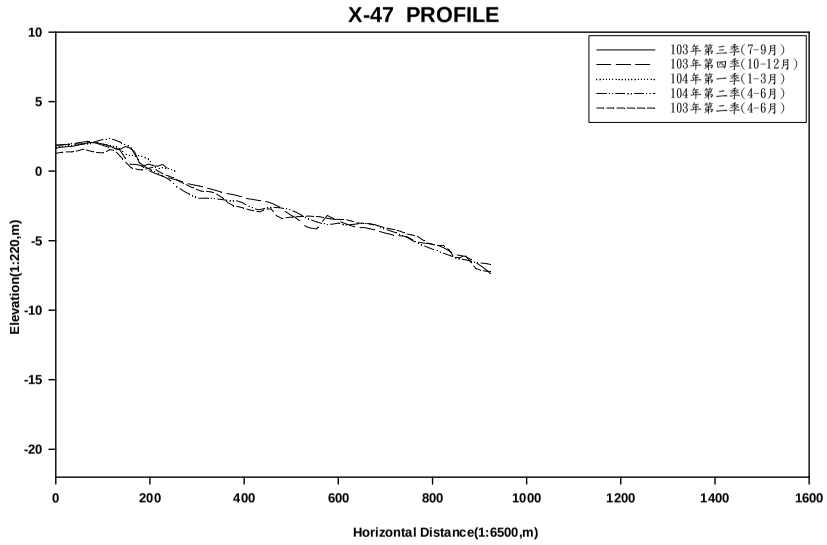

附錄Ⅳ.10-3 103年第2季、 103年第3季、 103年第4季、 104年第1季、 104年第2季海域監測剖面比較圖(續9)

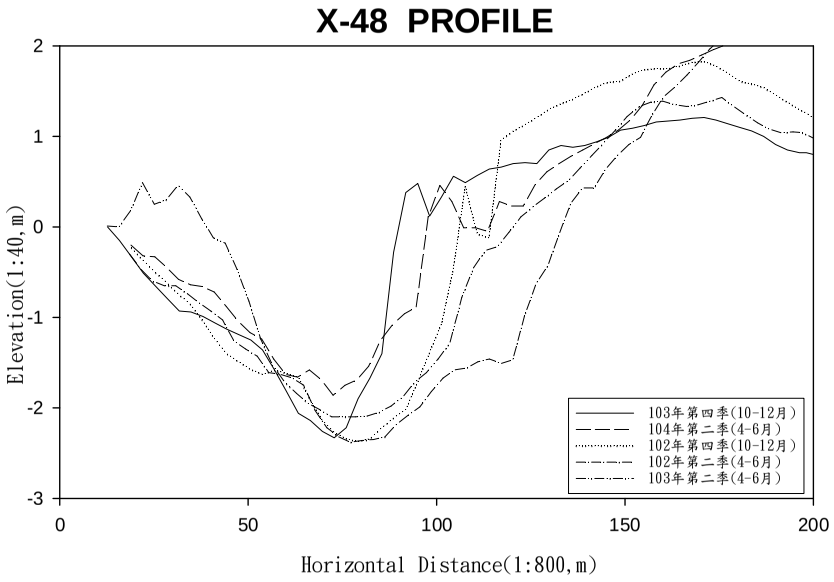

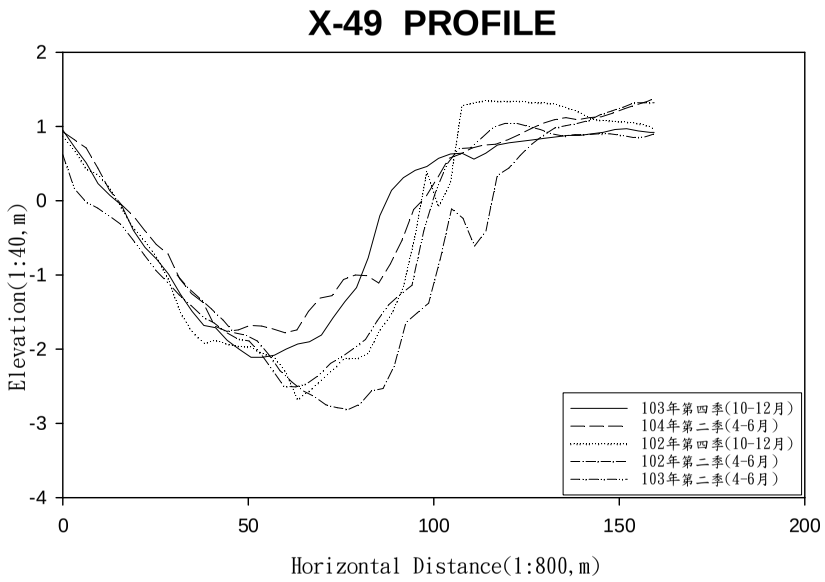

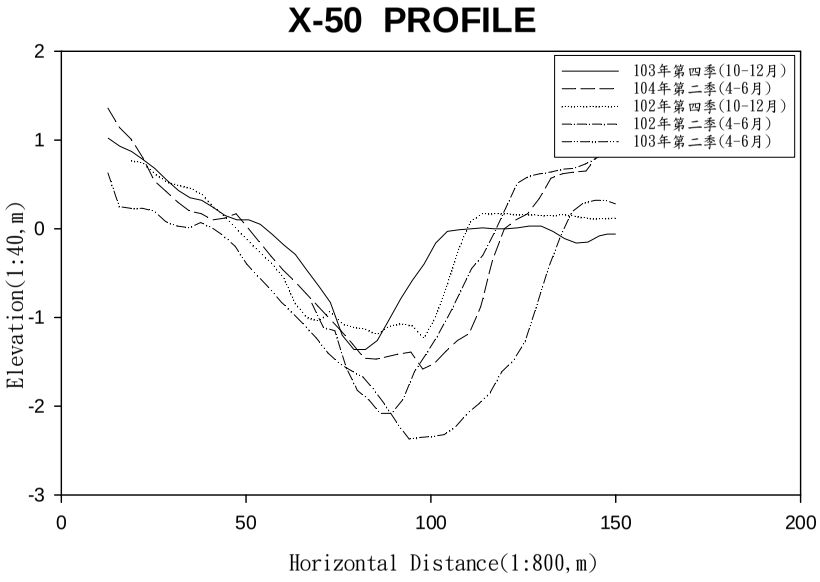

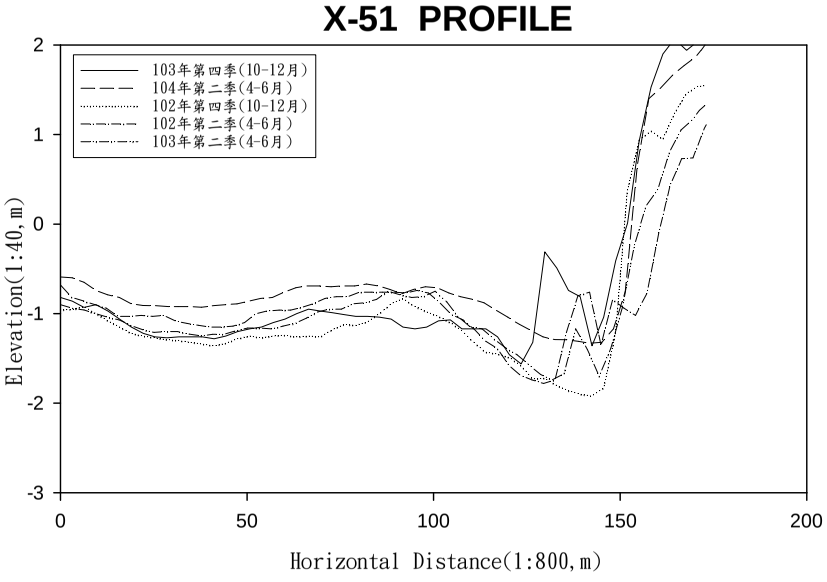

附錄Ⅳ.10-3 102年第2季、 102年第4季、 103年第2季、 103年第4季、 104年第2季海域監測剖面比較圖(續10)

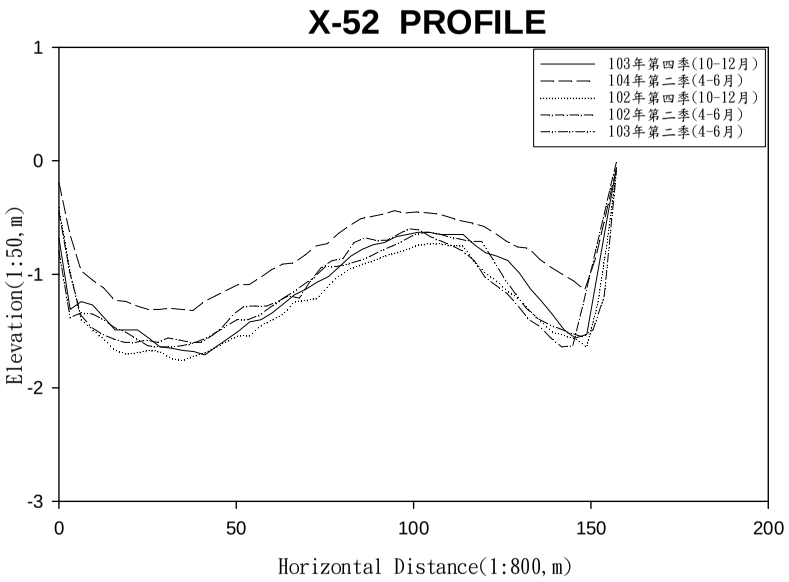

附4.10-20

附錄Ⅳ.10-3 102年第2季、 102年第4季、 103年第2季、 103年第4季、 104年第2季海域監測剖面比較圖(續11)

附　錄　Ⅳ.11

漁業調查成果

台灣電力公司

核能四廠發電工程施工期間環境監測

104年第2季監測報告

附錄 IV.11-1 漁撈戶平均漁獲產量、漁獲產值

單位：公斤/戶、元/戶

年份	月份	農曆	產量	產值	年份	月份	農曆	產量	產值	年份	月份	農曆	產量	產值
84	4	84/3/2-84/4/1	911.5	303,639.0	91	4	91/2/19-91/3/18	912.1	76,244.0	98	4	98/3/6-98/4/6	4,126.4	122,051.8
	5	84/4/2-84/5/3	652.8	240,122.0		5	91/3/19-91/4/20	1,130.8	114,364.0		5	98/4/7-98/5/8	4,095.6	107,670.8
	6	84/5/4-84/6/3	302.0	117,455.0		6	91/4/21-91/5/20	5,007.0	251,710.0		6	98/5/9-98/潤 5/8	20,015.3	464,296.9
85	4	85/2/14-85/3/13	760.5	191,503.0	92	4	92/2/30-92/3/29	983.9	66,491.2	99	4	99/2/17-99/3/17	2,235.7	83,388.5
	5	85/3/14-85/4/15	859.9	428,846.0		5	92/4/1-92/5/1	1,816.1	76,554.4		5	99/3/18-99/4/18	5,474.3	128,615.1
	6	85/4/16-85/5/15	310.0	127,555.0		6	92/5/2-92/6/1	7,599.0	69,685.0		6	99/4/19-99/5/19	14,806.0	276,893.7
86	4	86/2/24-86/3/24	1,150.9	238,637.0	93	4	93/潤 2/12-93/3/12	858.8	83,889.0	100	4	100/2/28-100/3/28	2,312.8	32,923.1
	5	86/3/254-86/4/25	1,877.0	153,710.0		5	93/3/131-93/4/13	4,380.2	103,328.0		5	100/3/29-100/4/29	11,612.3	327,154.5
	6	86/4/26-86/5/26	6,150.0	179,793.0		6	93/4/14-93/5/13	14,965.4	201,028.0		6	100/4/30-100/5/29	34,549.2	899,930.9
87	4	87/3/5-87/4/5	3,136.9	398,082.0	94	4	94/2/23-94/3/22	654.1	76,992.0	101	4	101/3/11-101/4/10	15,914.4	574,181.9
	5	87/41/6-87/5/6	609.7	118,015.0		5	94/3/23-94/4/24	4,661.9	259,074.0		5	101/4/11-101/潤 4/11	12,926.9	452,447.0
	6	87/5/7- 87/潤 5/7	2,726.0	356,112.0		6	94/4/25-94/5/24	9,315.7	213,900.0		6	101/潤 4/12-101/5/12	13,801.3	476,891.5
88	4	88/2/15-88/32/15	2,046.2	260,629.0	95	4	95/3/4-95/4/3	701.1	146,396.0	102	4	102/2/21-102/3/21	10,996.6	441,499.6
	5	88/3/16-88/4/17	3,974.5	966,516.0		5	95/4/4-95/5/5	9,585.0	263,121.0		5	102/3/22-102/4/22	12,127.3	460,640.0
	6	88/4/18-88/5/17	4,735.0	104,287.0		6	95/5/6-95/6/5	13,613.8	216,763.0		6	102/4/23-102/5/23	9,626.6	283,583.7
89	4	89/2/27-89/3/26	947.1	107,162.0	96	4	96/2/14-96/3/14	501.2	80,185.0	103	4	103/3/2-103/4/2	3,634.8	188,201
	5	89/3/27-89/4/28	608.6	88,433.0		5	96/3/15-96/4/15	2,661.6	82,065.0		5	103/4/3-103/5/3	4,148.1	164,281
	6	89/4/29-89/5/29	3,113.0	80,401.0		6	96/4/16-96/5/16	3,134.0	64,812.0		6	103/5/4-103/6/4	11,711.7	219,001
90	4	90/3/8-90/4/8	664.5	73,122.0	97	4	97/2/25-97/3/25	3,498.6	170,671.6	104	4	104/2/13-104/3/12	5,499.2	236,275
	5	90/4/9- 90/潤 4/9	240.8	40,182.0		5	97/3/26-97/4/27	6,879.6	173,981.8		5	104/3/13-104/4/14	10,671.1	275,088.5
	6	90/潤 4/10-90/5/10	4,457.0	130,521.0		6	97/4/28-97/5/27	17,618.7	336,283.8		6	104/4/15-104/5/15	14,369.1	211,044.8

附錄 IV.11-2　104 年 4~6 月貢寮地區火誘網漁業標本戶月平均漁獲產量之變化

單位：公斤/戶

魚種	產量 \ 年月別	104 年		
		4 月 (農曆 104/2/13-104/3/12)	5 月 (農曆 104/3/13-104/4/14)	6 月 (農曆 104/4/15-104/5/15)
頭足類	小卷(*Uroteuthis edulis*,劍尖槍鎖管)	310	5	
	軟絲(*Sepioteuthis lessoniana*,白烏賊)			
	花枝(*Sepia esculenta*,金烏賊)			
	透抽(*Uroteuthis edulis*,劍尖槍鎖管)		3	
	小計	310	8	
鰺科	四破(*Decapterus macrosoma*,長身圓鰺)			
	目孔(*Selar crumenophthalmus*,脂眼凹肩鰺)			
	赤尾仔(*Decapterus russelli*,羅氏圓鰺)			
	紅鮋(*Seriola dumerili*,杜氏鰤)	5		
	真鰺(*Trachurus japonicus*,日本竹筴魚)			
	硬尾、巴郎(*Decapterus maruadsi*,藍圓鰺)			
	白赤尾(*Decapterus kurroides*,紅尾圓鰺)			
	小計	5		
鯖科	煙管仔(*Auxis rochei rochei*,圓花鰹)	19	4,972	40,127
	煙仔魚(*Euthynnus affinis*,巴鰹)			
	煙仔虎(*Sarda orientalis*,東方齒鰆)	594		
	花輝(*Scomber australasicus*,花腹鯖)			4
	馬加(*Scomberomorus niphonius*,日本馬加鰆)			
	卓鯤(*Katsuwonus pelamis*,正鰹)			
	白北(*Scomberomorus guttata*,台灣馬加鰆)			
	小計	612	4,972	40,131
正旗魚科	旗魚(*Istiophorus platypterus*,雨傘旗魚)			
海鱺科	海鱺仔(*Rachycentron canadum*,海鱺)	1		
舵魚科	白毛(*Kyphosus vaigiensis*,低鰭舵魚)			
	黑毛(*Girella punctata*,瓜仔鱲)			
	小計			
鯛科	加鱲(*Pagrus major*,日本真鯛)			
	黑豬哥(*Prionurus scalprus*,鋸尾鯛)			
	倒吊(*Acanthurus bleekeri*,布氏刺尾鯛)			
	赤鯥(*Dentex abei*,阿部牙鯛)			
	小計			
大眼鯛科	紅目鰱(*Priacanthus macracanthus*,大棘大眼鯛)			
單棘魨科	白達(*Aluterus monoceros*,單角革單棘魨)			
	黑達(*Thamnaconus modestus*,短角單棘魨)			
	小計			
逌科	石狗公(*Sebastiscus albofasciatus*,白條紋石狗)			

附錄 IV.11-2　104 年 4~6 月貢寮地區火誘網漁業標本戶月平均漁獲產量之變化（續）

單位：公斤/戶

魚種	產量 \ 年月別	104 年		
		4 月 (農曆 104/2/13-104/3/12)	5 月 (農曆 104/3/13-104/4/14)	6 月 (農曆 104/4/15-104/5/15)
鮨科	石斑(*Epinephelus sp.*,石斑)	42	29	
	過魚(*Cephalopholis boenak*,橫紋九刺鮨)			
	小計	42	29	
石鱸科	黃雞魚(*Parapristipoma trilneatum*,三線雞魚)			
鯡科	青鱗仔(*Sardinella melanura*,黑尾小沙丁魚)		173	321
	臭肉鰮(*Etrumeus teres*,脂眼鯡)			
	小計		173	321
鯷科	苦蚵仔		7	
	丁香			
	鱙仔(*Spratelloides gracilis*,日本銀帶鯡)			
	魦仔魚			
	小計		7	
弱棘魚科	馬頭(*Branchiostegus japonicus*,日本馬頭魚)			
飛魚科	飛魚(*Cypselurus unicolor*,白鰭飛魚)		2	
	飛魚卵			
	小計		2	
帶魚科	白帶(*Trichiurus lepturus*,白帶魚)	4		
金梭魚科	尖梭(*Sphyraena japonica*,日本金梭)			
鯨鮫科	鯊魚(*Sphyrna zygaena*,丫髻鮫)			
	豆腐沙(*Rhincodon typus*,鯨鮫)			
	沙條(*Mustelus manazo*,星貂鮫)			
	小計			
海鰻科	海鰻(*Muraenesox cinereus*,灰海鰻)			
鰻鱺科	花鰻(*Anguilla marmorata*,鱸鰻)			
鯙科	錢鰻(*Gymnothorax favagineus*,黑斑裸胸鯙)			
	薯鰻(*Gymnothorax* sp.,裸胸鯙)	6	67	
	小計	6	67	
鬼頭刀科	飛烏虎(*coryphaena hippurus*,鬼頭刀)	4	4	31
隆頭魚科	石老(*Choerodon azurio*,寒雕)			
臭肚魚科	臭肚魚(*Siganus fuscescens*,褐籃子魚)			
小計	其他	1	13	
合計		985	5,275	40,483

附錄 IV.11-3　104 年 4~6 月貢寮地區扒網漁業標本戶月平均漁獲產量變化

單位：公斤/戶

年月別 魚種　產量	104年		
	4 月 (農曆 104/2/13-104/3/12)	5 月 (農曆 104/3/13-104/4/14)	6 月 (農曆 104/4/15-104/5/15)
花腹鯖(花飛)	40,455	50,186	
白腹鯖(青飛)	12,545	41,814	
日本竹莢魚(真鰺)	2,500	6,000	
無斑圓鰺(紅尾)			
藍圓鰺(硬尾)			
東方齒鰆(煙仔虎)			
杜氏鰤(紅鮋)			
小計	55,500	98,000	

附錄 IV.11-4　104 年 4~6 月貢寮地區扒網漁業標本戶月平均漁獲產值變化

單位：元/戶

年月別 魚種　產值	104年		
	4 月 (農曆 104/2/13-104/3/12)	5 月 (農曆 104/3/13-104/4/14)	6 月 (農曆 104/4/15-104/5/15)
花腹鯖(花飛)	1,092,282	1,075,181	
白腹鯖(青飛)	338,718	895,820	
日本竹莢魚(真鰺)	70,000	174,000	
無斑圓鰺(紅尾)			
藍圓鰺(硬尾)			
東方齒鰆(煙仔虎)			
杜氏鰤(紅鮋)			
小計	1,501,000	2,145,000	

附錄 IV.11-5 貢寮地區刺網漁業 104 年 4~6 月漁獲產量變化

單位：公斤/月/戶

種　類	俗　名	4 月 (農曆 104/2/13-104/3/12)	5 月 (農曆 104/3/13-104/4/14)	6 月 (農曆 104/4/15-104/5/15)	合計
Mustelus manazo 星貂鯊	沙條		5.8	1.6	7.4
Gymnothorax sp. 裸胸鱈	薯鰻、錢鰻	1.1	1.9	1.1	4.1
Chanos chanos 虱目魚	虱目魚	64.2	16.9	1.3	82.4
Sebastiscus albofasciatus 白條紋石狗公	石狗公	0.2	0.2	0.8	1.2
Epinephelus sp. 石斑	石斑	1.4	0.2	0.5	2.1
Terapon jarbua 花身鯛	花身仔	2.0	5.2	1.8	9.0
Priacanthus macracanthus 大棘大眼鯛	紅目鰱	0.7	2.8	0.5	4.0
Rachycentron canadum 海鱺	海力	4.4		0.8	5.2
Alectis indica 印度絲鰺	秋甘	0.2	1.7	0.7	2.6
Carangoides ferdau 平線若鰺	白甘	0.7	0.6	1.0	2.3
Decapterus maruadsi 藍圓鰺	硬尾			1.8	1.8
Parastromateus niger 烏鯧	烏鯧	2.0		1.7	3.7
Selar crumenophthalmus 脂眼凹肩鰺	目孔			0.4	0.4
Seriola dumerili 杜氏鰤	紅甘	10.6	1.6	2.1	14.3
Seriolina nigrofasciata 小甘鰺	軟甘、石甘	1.5	5.2		6.7
Coryphaena hippurus 鬼頭刀	鬼頭刀		1.7	0.5	2.2

附錄 IV.11-5 貢寮地區刺網漁業 104 年 4~6 月漁獲產量變化（續 1）

單位：公斤/月/戶

種　類	俗　名	4 月 (農曆 104/2/13-104/3/12)	5 月 (農曆 104/3/13-104/4/14)	6 月 (農曆 104/4/15-104/5/15)	合計
Lutjanus fulviflamma 火斑笛鯛	黑點	0.1			0.1
Lutjanus stellatus 白星笛鯛	紅魚			0.2	0.2
Parapristipoma trilineatum 三線磯鱸	黃雞魚	0.3	1.6		1.9
Plectorhinchus cinctus 花尾胡椒鯛	加志	0.9	1.7	1.0	3.6
Acanthopagrus latus 黃鰭棘鯛	赤翅	0.1			0.1
Acanthopagrus schlegelii 黑棘鯛	黑格		0.3		0.3
Pagrus major 日本真鯛	加臘	0.5	1.2	0.2	1.9
Lethrinus nebulosus 青嘴龍占魚	青嘴、龍占	1.7	2.0	2.2	5.9
Nemipterus japonicus 日本金線魚	金線鰱		0.1		0.1
Parupeneus barberinus 單帶海緋鯉	秋姑、秋哥	2.2	1.2	0.6	4.0
Girella punctata 瓜子鱲	黑毛	3.7	7.9	4.7	16.3
Kyphosus vaigiensis 低鰭舵魚	白毛	8.3	9.3	15.9	33.5
Platax orbicularis 圓眼燕魚	包鯧	4.6		1.4	6.0
Oplegnathus punctatus 斑石鯛	海膽	4.4	2.2	2.6	9.2
Mugil cephalus 鯔	烏魚	0.6	0.6		1.2
Polydactylus plebeius 五絲多指馬鮁	午仔	0.1			0.1

附錄 IV.11-5 貢寮地區刺網漁業 104 年 1~3 月漁獲產量變化(續 2)

單位：公斤/月/戶

種　類	俗　名	4 月 (農曆 104/2/13-104/3/12)	5 月 (農曆 104/3/13-104/4/14)	6 月 (農曆 104/4/15-104/5/15)	合計
Anampses caeruleopunctatus 青斑阿南魚	青衣	0.8	2.0	1.9	4.7
Choerodon azurio 藍豬齒魚	石老	1.6	1.4	1.0	4.0
Scarus sp. 鸚哥魚	鸚哥	2.0	1.4	1.8	5.2
Acanthurus dussumieri 杜氏刺尾鯛	正吊	1.9	5.2	31.7	38.8
Prionurus scalprum 鋸尾鯛	黑豬哥、琵琶	40.4	38.4	46.4	125.2
Siganus fuscescens 褐臭肚魚	象魚	6.8	6.7	6.8	20.3
Sarda orientalis 東方齒鰆	煙仔虎	1.6	1.7	0.7	4.0
Scomberomorus niphonius 日本馬加鰆	馬加	0.4			0.4
Paralichthys sp. 扁魚	皇帝魚、扁魚	0.2	0.6	0.7	1.5
Aluterus monoceros 單角革單棘魨	白達仔、剝皮魚	31.7	66.0	12.2	109.9
Thamnaconus modestus 短角單棘魨	黑達仔	0.8	0.2		1.0
Sepia esculenta 真烏賊	花枝	10.2	5.5		15.7
Sepioteuthis lessoniana 萊氏擬烏賊	軟絲	0.4	0.8		1.2
Octopus vulgaris 真蛸	章魚、石居	4.7	6.5	3.2	14.4
Panulirus sp. 龍蝦	龍蝦	35.1	35.6	49.2	119.9
Scyllarides squammosus 鱗突擬蟬蝦	蝦姑頭	7.7	10.4	7.3	25.4

附錄 IV.11-5 貢寮地區刺網漁業 104 年 1~3 月漁獲產量變化（續 3）

單位：公斤/月/戶

種　類	俗　名	4 月 (農曆 104/2/13-104/3/12)	5 月 (農曆 104/3/13-104/4/14)	6 月 (農曆 104/4/15-104/5/15)	合計
Ibacus cilliatus 毛緣扇蝦	蝦姑、蝦姑撇啦	1.3	2.5	3.4	7.2
Ranina ranina 蛙形蟹	旭蟹、獅姑麻	0.2	1.3	1.1	2.6
Charybdis feriatus 鏽斑蟳	花市		0.5	0.2	0.7
Portunus sanguinolentus 紅星梭子蟹	三點市		0.2		0.2
Metapenaeus ensis 刀額新對蝦	沙蝦	0.4			0.4
Other	雜魚	0.7		1.1	1.8
合　計		265.4	258.7	214.2	738.3

附錄 IV.11-6 貢寮地區刺網漁業 104 年 4~6 月漁獲產值變化

單位：元/月/戶

種　類	俗　名	4 月 (農曆 104/2/13-104/3/12)	5 月 (農曆 104/3/13-104/4/14)	6 月 (農曆 104/4/15-104/5/15)	合計
Mustelus manazo 星貂鯊	沙條		228	78	306
Gymnothorax sp. 裸胸鱈	薯鰻、錢鰻	360	710	360	1430
Chanos chanos 虱目魚	虱目魚	7495	2656	176	10327
Sebastiscus albofasciatus 白條紋石狗公	石狗公	100	60	320	480
Epinephelus sp. 石斑	石斑	760	123	190	1073
Terapon jarbua 花身鯛	花身仔	864	2888	830	4582
Priacanthus macracanthus 大棘大眼鯛	紅目鰱	244	1292	192	1728
Rachycentron canadum 海鱺	海力	975		146	1121
Alectis indica 印度絲鰺	秋甘	64	460	216	740
Carangoides ferdau 平線若鰺	白甘	120	148	209	477
Decapterus maruadsi 藍圓鰺	硬尾			210	210
Parastromateus niger 烏鯧	烏鯧	474		376	850
Selar crumenophthalmus 脂眼凹肩鰺	目孔			60	60
Seriola dumerili 杜氏鰤	紅甘	2297	308	660	3265
Seriolina nigrofasciata 小甘鰺	軟甘、石甘	550	2741		3291
Coryphaena hippurus 鬼頭刀	鬼頭刀		84	40	124

附錄 IV.11-6 貢寮地區刺網漁業 104 年 4~6 月漁獲產值變化（續 1）

單位：元/月/戶

種　類	俗　名	4 月 (農曆 104/2/13-104/3/12)	5 月 (農曆 104/3/13-104/4/14)	6 月 (農曆 104/4/15-104/5/15)	合計
Lutjanus fulviflamma 火斑笛鯛	黑點	40			40
Lutjanus stellatus 白星笛鯛	紅魚			220	220
Parapristipoma trilineatum 三線磯鱸	黃雞魚	79	312		391
Plectorhinchus cinctus 花尾胡椒鯛	加志	281	416	343	1040
Acanthopagrus latus 黃鰭棘鯛	赤翅	48			48
Acanthopagrus schlegelii 黑棘鯛	黑格		151		151
Pagrus major 日本真鯛	加臘	280	760	100	1140
Lethrinus nebulosus 青嘴龍占魚	青嘴、龍占	669	640	681	1990
Nemipterus japonicus 日本金線魚	金線鰱		40		40
Parupeneus barberinus 單帶海緋鯉	秋姑、秋哥	496	255	140	891
Girella punctata 瓜子鱲	黑毛	2190	3320	3159	8669
Kyphosus vaigiensis 低鰭舵魚	白毛	3550	4395	7391	15336
Platax orbicularis 圓眼燕魚	包鯧	1216		384	1600
Oplegnathus punctatus 斑石鯛	海膽	4908	2467	2769	10144
Mugil cephalus 鯔	烏魚	65	160		225
Polydactylus plebeius 五絲多指馬鮁	午仔	70			70

附錄 IV.11-6 貢寮地區刺網漁業 104 年 4~6 月漁獲產值變化（續 2）

單位：元/月/戶

種　類	俗　名	4 月 (農曆 104/2/13-104/3/12)	5 月 (農曆 104/3/13-104/4/14)	6 月 (農曆 104/4/15-104/5/15)	合計
Anampses caeruleopunctatus 青斑阿南魚	青衣	220	724	663	1607
Choerodon azurio 藍豬齒魚	石老	526	491	366	1383
Scarus sp. 鸚哥魚	鸚哥	487	409	506	1402
Acanthurus dussumieri 杜氏刺尾鯛	正吊	348	860	5558	6766
Prionurus scalprum 鋸尾鯛	黑豬哥、琵琶	4674	3994	4910	13578
Siganus fuscescens 褐臭肚魚	象魚	1628	1674	1806	5108
Sarda orientalis 東方齒鰆	煙仔虎	208	140	60	408
Scomberomorus niphonius 日本馬加鰆	馬加	91			91
Paralichthys sp. 扁魚	皇帝魚、扁魚	72	184	200	456
Aluterus monoceros 單角革單棘魨	白達仔、剝皮魚	6389	14219	2350	22958
Thamnaconus modestus 短角單棘魨	黑達仔	140	40		180
Sepia esculenta 真烏賊	花枝	2194	1346		3540
Sepioteuthis lessoniana 萊氏擬烏賊	軟絲	228	392		620
Octopus vulgaris 真蛸	章魚、石居	780	1080	540	2400
Panulirus sp. 龍蝦	龍蝦	54135	56198	79488	189821
Scyllarides squammosus 鱗突擬蟬蝦	蝦姑頭	14140	19940	14220	48300

附錄 IV.11-6 貢寮地區刺網漁業 104 年 4~6 月漁獲產值變化（續 3）

單位：元/月/戶

種　類	俗　名	4 月 (農曆 104/2/13-104/3/12)	5 月 (農曆 104/3/13-104/4/14)	6 月 (農曆 104/4/15-104/5/15)	合計
Ibacus cilliatus 毛緣扇蝦	蝦姑、蝦姑撇啦	962	2060	2844	5866
Ranina ranina 蛙形蟹	旭蟹、獅姑麻	120	508	360	988
Charybdis feriatus 鏽斑蟳	花市		210	100	310
Portunus sanguinolentus 紅星梭子蟹	三點市		64		64
Metapenaeus ensis 刀額新對蝦	沙蝦	600			600
Other	雜魚	163		360	523
合　計		116,300	129,107	133,621	379,028

附錄 IV.11-7 貢寮地區釣具漁業 104 年 4~6 月漁獲產量變化

單位：公斤/月/戶

種　類	俗　名	4 月 (農曆 104/2/13-104/3/12)	5 月 (農曆 104/3/13-104/4/14)	6 月 (農曆 104/4/15-104/5/15)	合計
Mustelus manazo 星貂鯊	沙條	1.7	2.6	7.9	12.2
Dasyatis akajei 赤魟	魟仔		1.3		1.3
Gymnothorax sp. 裸胸鰉	薯鰻、錢鰻	4.0	4.2		8.2
Sebastiscus albofasciatus 白條紋石狗公	石狗公	6.4	7.8	16.3	30.5
Epinephelus sp. 石斑	石斑	41.4	20.4	0.3	62.1
Cookeolus japonicus 日本紅目大眼鯛	大目鰱		4.4		4.4
Priacanthus macracanthus 大棘大眼鯛	紅目鰱	7.7	26.8	6.7	41.2
Branchiostegus albus 白馬頭魚	白馬頭	0.4	0.2	0.2	0.8
Branchiostegus japonicus 日本馬頭魚	馬頭	11.5	13.0	14.9	39.4
Rachycentron canadum 海鱺	海力		8.8		8.8
Carangoides ferdau 平線若鰺	白甘			0.2	0.2
Carangoides malabaricus 馬拉巴若鰺	甘仔	1.4		0.2	1.6
Elagatis bipinnulata 雙帶鰺	拉崙	1.2			1.2
Seriola dumerili 杜氏鰤	紅甘	4.8	0.4		5.2
Coryphaena hippurus 鬼頭刀	鬼頭刀	2.2	27.3		29.5
Dentex abei 阿部牙鯛	赤宗	34.6	40.0	56.1	130.7

附錄 IV.11-7 貢寮地區釣具漁業 104 年 4~6 月漁獲產量變化（續）

單位：公斤/月/戶

種　類	俗　名	4 月 (農曆 104/2/13-104/3/12)	5 月 (農曆 104/3/13-104/4/14)	6 月 (農曆 104/4/15-104/5/15)	合計
Dentex abei 阿部牙鯛	赤宗	34.6	40.0	56.1	130.7
Evynnis cardinalis 紅鋤齒鯛	盤仔	1.4	1.7	0.4	3.5
Choerodon azurio 藍豬齒魚	石老	0.5		0.3	0.8
Pseudolabrus eoethinus 紅頸擬隆頭魚	倒立	0.4			0.4
Siganus fuscescens 褐臭肚魚	象魚	2.4			2.4
Euthynnus affinis 巴鰹	煙仔、花煙		17.8		17.8
Sarda orientalis 東方齒鰆	煙仔虎	297.0	24.7		321.7
Paralichthys sp. 扁魚	皇帝魚、扁魚	0.4	0.3		0.7
Sepioteuthis lessoniana 萊氏擬烏賊	軟絲	3.8	1.1	0.8	5.7
合　計		423.2	202.8	104.3	730.3

附錄 IV.11-8 貢寮地區釣具漁業 104 年 4~6 月漁獲產值變化

單位：元/月/戶

種　類	俗　名	4 月 (農曆 104/2/13-104/3/12)	5 月 (農曆 104/3/13-104/4/14)	6 月 (農曆 104/4/15-104/5/15)	合計
Mustelus manazo 星貂鯊	沙條	111	176	525	812
Dasyatis akajei 赤魟	魟仔		63		63
Gymnothorax sp. 裸胸鱈	薯鰻、錢鰻	1231	1410		2641
Sebastiscus albofasciatus 白條紋石狗公	石狗公	1951	2800	5250	10001
Epinephelus sp. 石斑	石斑	22265	10912	200	33377
Cookeolus japonicus 日本紅目大眼鯛	大目鰱		2190		2190
Priacanthus macracanthus 大棘大眼鯛	紅目鰱	3865	14631	3894	22390
Branchiostegus albus 白馬頭魚	白馬頭	185	90	63	338
Branchiostegus japonicus 日本馬頭魚	馬頭	7743	8650	10081	26474
Rachycentron canadum 海鱺	海力		2234		2234
Carangoides ferdau 平線若鰺	白甘			38	38
Carangoides malabaricus 馬拉巴若鰺	甘仔	242		25	267
Elagatis bipinnulata 雙帶鰺	拉崙	160			160
Seriola dumerili 杜氏鰤	紅甘	1293	112		1405
Coryphaena hippurus 鬼頭刀	鬼頭刀	181	1823		2004
Dentex abei 阿部牙鯛	赤宗	16418	18742	25969	61129

附錄 IV.11-8 貢寮地區釣具漁業104年4~6月漁獲產值變化（續）

單位：元/月/戶

種　類	俗　名	4月 (農曆 104/2/13-104/3/12)	5月 (農曆 104/3/13-104/4/14)	6月 (農曆 104/4/15-104/5/15)	合計
Evynnis cardinalis 紅鋤齒鯛	盤仔	442	600	125	1167
Choerodon azurio 藍豬齒魚	石老	308		75	383
Pseudolabrus eoethinus 紅頸擬隆頭魚	倒立	154			154
Siganus fuscescens 褐臭肚魚	象魚	489			489
Euthynnus affinis 巴鰹	煙仔、花煙		296		296
Sarda orientalis 東方齒鰆	煙仔虎	26520	2696		29216
Paralichthys sp. 扁魚	皇帝魚、扁魚	231	125		356
Sepioteuthis lessoniana 萊氏擬烏賊	軟絲	1711	475	313	2499
合　計		85,500	68,025	46,558	200,083

附錄 IV.11-9 貢寮地區 104 年 4 月（農曆 104/2/13-104/3/12）沿岸採捕業（涉水）標本戶漁獲統計

單位：採捕量（公斤）、單價（元/公斤）、產值（元/戶/月）

標本戶	標本戶1	標本戶2	標本戶3	標本戶4	標本戶5	標本戶6	標本戶7	總計	平均產量	單價	平均產值	CPUE	IPUE
作業天數	5	5	5	11	9	7	17	59					
作業地點	和美至美灩山	和美至美灩山	美灩山至澳底	龍洞至澳底	龍洞至澳底	三貂角	澳底		(公斤/月/戶)		(元/月/戶)	(公斤/日/戶)	(元/日/戶)
青苔菜(*Monostroma nitidum*)			3.00					3.00	0.43	50	21.43	0.05	2.54
茶米菜(*Chondracanthus acicularis*)			9.00		84.00		52.80	145.80	20.83	150	3124.29	2.47	370.68
石花菜(*Pterocladia capillacea*)(加工前)	33.00	42.00			13.80		44.40	133.20	19.03	90	1712.57	2.26	203.19
石花菜(*Pterocladia capillacea*)(加工後)			30.00	144.00		7.20		181.20	25.89	300	7765.71	3.07	921.36
海膽(*Anthocidaris crassispina*)	3.00	1.80	3.00					7.80	1.11	700	780.00	0.13	92.54
九孔(*Haliotis diversicolor supertexta*)	0.60							0.60	0.09	500	42.86	0.01	5.08
龍蝦(*Penulirus japanicus*)	3.00	4.20	4.20					11.40	1.63	800	1302.86	0.19	154.58
蜈蚣草(*Grateloupia filicina*)	3.60	2.40	15.00					21.00	3.00	50	150.00	0.36	17.80
總計	43.20	50.40	64.20	144.00	97.80	7.20	97.20	504.00	72.00		14899.71	8.54	1767.76

附錄 IV.11-10 貢寮地區 104 年 5 月（農曆 104/3/13-104/4/14）沿岸採捕業（涉水）標本戶漁獲統計

單位：採捕量（公斤）、單價（元/公斤）、產值（元/戶/月）

標本戶	標本戶1	標本戶2	標本戶3	標本戶4	標本戶5	標本戶6	標本戶7	總計	平均產量	單價	平均產值	CPUE	IPUE
作業天數	6	5	5	7	6	9	10	48					
作業地點	和美至美灩山	和美至美灩山	美灩山至澳底	龍洞至澳底	龍洞至澳底	三貂角	澳底		(公斤/月/戶)		(元/月/戶)	(公斤/日/戶)	(元/日/戶)
青苔菜(*Monostroma nitidum*)			3.00					3.00	0.43	50	21.43	0.06	3.13
茶米菜(*Chondracanthus acicularis*)			9.00				6.00	15.00	2.14	150	321.43	0.31	46.88
石花菜(*Pterocladia capillacea*)(加工前)	48.00	36.00			68.40		55.80	208.20	29.74	90	2676.86	4.34	390.38
石花菜(*Pterocladia capillacea*)(加工後)			39.00	88.80		8.40		136.20	19.46	300	5837.14	2.84	851.25
海膽(*Anthocidaris crassispina*)	1.80	2.40						4.20	0.60	700	420.00	0.09	61.25
九孔(*Haliotis diversicolor supertexta*)			4.20					4.20	0.60	500	300.00	0.09	43.75
龍蝦(*Penulirus japanicus*)	5.40	3.00	1.20					9.60	1.37	700	960.00	0.20	140.00
蝦蛄(*Oratosquilla oratoria*)			1.20					1.20	0.17	800	137.14	0.03	20.00
蜈蚣草(*Grateloupia filicina*)	2.40	3.00	9.00					14.40	2.06	50	102.86	0.30	15.00
總計	57.60	44.40	66.60	88.80	68.40	8.40	61.80	396.00	56.57		10776.86	8.25	1571.63

附錄 IV.11-11 貢寮地區 104 年 6 月（農曆 104/4/15-104/5/15）沿岸採捕業（涉水）標本戶漁獲統計

單位：採捕量（公斤）、單價（元/公斤）、產值（元/戶/月）

標本戶	標本戶1	標本戶2	標本戶3	標本戶4	標本戶5	標本戶6	標本戶7	總計	平均產量	單價	平均產值	CPUE	IPUE
作業天數	5	5	5	9	6	6	17	53					
作業地點	和美至美灩山	和美至美灩山	美灩山至澳底	龍洞至澳底	龍洞至澳底	三貂角	澳底		(公斤/月/戶)		(元/月/戶)	(公斤/日/戶)	(元/日/戶)
茶米菜(*Chondracanthus acicularis*)			3.00				2.40	5.40	0.77	150	115.71	0.10	15.28
鹿角菜(*Dermonema virens*)		3.00						3.00	0.43	150	64.29	0.06	8.49
石花菜(*Pterocladia capillacea*)(加工前)	42.00	24.00			40.20		56.40	162.60	23.23	90	2090.57	3.07	276.11
石花菜(*Pterocladia capillacea*)(加工後)			24.60	119.40		1.20		145.20	20.74	300	6222.86	2.74	821.89
海膽(*Anthocidaris crassispina*)	1.80	2.40	6.60				1.20	12.00	1.71	700	1200.00	0.23	158.49
九孔(*Haliotis diversicolor supertexta*)			7.80					7.80	1.11	500	557.14	0.15	73.58
龍蝦(*Penulirus japanicus*)	3.00	4.20	2.40				18.00	27.60	3.94	700	2760.00	0.52	364.53
蝦蛄(*Oratosquilla oratoria*)			1.80				1.20	3.00	0.43	800	342.86	0.06	45.28
蜈蚣草(*Grateloupia filicina*)	1.20	1.20	18.00			9.60		30.00	4.29	50	214.29	0.57	28.30
總計	48.00	34.80	64.20	119.40	40.20	10.80	79.20	396.60	56.7		13567.71	7.48	1791.96

附錄 IV.11-12 貢寮地區 104 年 4 月（農曆 104/2/13-104/3/12）沿岸採捕業（潛水）標本戶漁獲統計

單位：採捕量（公斤）、單價（元/公斤）、產值（元/戶/月）

標本戶	標本戶1	標本戶2	標本戶3	標本戶4	總計	平均產量	單價	平均產值	CPUE	IPUE
作業天數	8	13	10	9	40					
作業地點	和美至福隆	和美至福隆	和美至福隆	和美至福隆		(公斤/月/戶)		(元/月/戶)	(公斤/日/戶)	(元/日/戶)
馬糞海膽(Tripneustes gratilla)	8.40				8.40	2.10	500	1050.00	0.21	105.00
石花菜(*Pterocladia capillacea*)加工前	123.60			897.00	1020.60	255.15	90	22963.50	25.52	2296.35
石花菜(*Pterocladia capillacea*)加工後		30.30	25.00		55.30	13.83	450	6221.25	1.38	622.13
海膽(*Anthocidaris crassispina*)	153.60	2.10	7.00		162.70	40.68	750	30506.25	4.07	3050.63
蜈蚣藻(*Grateloupia sparsa*)			25.00		25.00	6.25	120	750.00	0.63	75.00
九孔(*Haliotis diversicolor supertexta*)	49.80				49.80	12.45	450	5602.50	1.25	560.25
龍蝦(*Penulirus japanicus*)	44.10	3.00	3.00		50.10	12.53	800	10020.00	1.25	1002.00
蝦蛄(*Oratosquilla oratoria*)	26.40	1.50			27.90	6.98	1150	8021.25	0.70	802.13
黑碟貝(*Pinctade margaritifera*)			3.00		3.00	0.75	60	45.00	0.08	4.50
文蛤(*Meretrix lusoria*)			8.00		8.00	2.00	380	760.00	0.20	76.00
總計	405.90	36.90	71.00	897.00	1410.80	352.70		85939.75	35.27	8593.98

附錄 IV.11-13 貢寮地區 104 年 5 月（農曆 104/3/13-104/4/14）沿岸採捕業（潛水）標本戶漁獲統計

單位：採捕量（公斤）、單價（元/公斤）、產值（元/戶/月）

標本戶	標本戶1	標本戶2	標本戶3	標本戶4	總計	平均產量	單價	平均產值	CPUE	IPUE
作業天數	9	15	8	10	42					
作業地點	和美至福隆	和美至福隆	和美至福隆	和美至福隆		(公斤/月/戶)		(元/月/戶)	(公斤/日/戶)	(元/日/戶)
石花菜(*Pterocladia capillacea*)(加工前)	522.60			377.40	900.00	225.00	90	20250.00	21.43	1928.57
石花菜(*Pterocladia capillacea*)(加工後)		31.50	43.00		74.50	18.63	400	7450.00	1.77	709.52
蜈蚣藻(*Grateloupia sparsa*)		42.00	25.00		67.00	16.75	120	2010.00	1.60	191.43
海膽(*Anthocidaris crassispina*)		4.80	3.00	14.40	22.20	5.55	800	4440.00	0.53	422.86
馬糞海膽(*Tripneustes gratilla*)				13.80	13.80	3.45	500	1725.00	0.33	164.29
九孔(*Haliotis diversicolor supertexta*)	25.80			70.80	96.60	24.15	500	12075.00	2.30	1150.00
龍蝦(*Penulirus japanicus*)	85.20	2.40	2.00	36.00	125.60	31.40	850	26690.00	2.99	2541.90
蝦蛄(*Oratosquilla oratoria*)	25.80	2.10		26.10	54.00	13.50	1000	13500.00	1.29	1285.71
黑碟貝(*Pinctade margaritifera*)			3.00		3.00	0.75	50	37.50	0.07	3.57
文蛤(*Meretrix lusoria*)			6.00		6.00	1.50	380	570.00	0.14	54.29
總計	659.40	82.80	82.00	538.50	1362.70	340.68		88747.50	32.45	8452.14

附錄 IV.11-14 貢寮地區 104 年 6 月（農曆 104/4/15-104/5/15）沿岸採捕業（潛水）標本戶漁獲統計

單位：採捕量（公斤）、單價（元/公斤）、產值（元/戶/月）

標本戶	標本戶1	標本戶2	標本戶3	標本戶4	總計	平均產量	單價	平均產值	CPUE	IPUE
作業天數	16	14	12	8	50					
作業地點	和美至福隆	和美至福隆	和美至福隆	和美至福隆		(公斤/月/戶)		(元/月/戶)	(公斤/日/戶)	(元/日/戶)
石花菜(*Pterocladia capillacea*)(加工前)	272.40				272.40	68.10	90	6129.00	5.45	490.32
石花菜(*Pterocladia capillacea*)(加工後)		22.80	39.00		61.80	15.45	400	6180.00	1.24	494.40
蜈蚣藻(*Grateloupia sparsa*)		13.80	30.00		43.80	10.95	120	1314.00	0.88	105.12
海膽(*Anthocidaris crassispina*)		2.70	10.00	196.20	208.90	52.23	800	41780.00	4.18	3342.40
九孔(*Haliotis diversicolor supertexta*)				132.60	132.60	33.15	500	16575.00	2.65	1326.00
龍蝦(*Penulirus japanicus*)	6.30	9.30		57.00	72.60	18.15	800	14520.00	1.45	1161.60
蝦蛄(*Oratosquilla oratoria*)	3.00			26.40	29.40	7.35	1050	7717.50	0.59	617.40
文蛤(*Meretrix lusoria*)	223.50				223.50	55.88	380	21232.50	4.47	1698.60
總計	505.20	48.60	79.00	412.20	1045.00	261.25		115448.00	20.90	9235.84

附錄 IV.11-15 貢寮地區 104 年 4 月(農曆 104/2/13-104/3/12)娛樂(海釣)漁業標本戶漁獲統計

標本戶	標本戶1	標本戶2	總計	平均漁獲量(公斤/月/戶)	CPUE(公斤/日/戶)
作業日數	12	7	19		
漁獲努力量(支)	120	41	161		
阿部牙鯛(*Dentex tumifrons*, 赤鯨)		39.0	39	19.5	2.1
白條紋石狗公(*Sebastiscus albofasciatus*,石狗公)		4.2	4	2.1	0.2
長尾大眼鯛(*Priacanthus tayenus*,大目鰱)	812.4		812	406.2	42.8
日本馬頭魚(*Branchiostegus japonicus*, 馬頭)		29.4	29	14.7	1.5
單角革單棘魨(*Aluterus monoceros*,剝皮魚)		10.2	10	5.1	0.5
三線磯鱸(*Parapristipoma trilneatum*,黃雞母)		38.4	38	19.2	2.0
總計	812.4	121.2	933.6	466.8	49.1

附錄 IV.11-16 貢寮地區 104 年 5 月(農曆 104/3/13-104/4/14)娛樂(海釣)漁業標本戶漁獲統計

標本戶	標本戶1	標本戶2	總計	平均漁獲量(公斤/月/戶)	CPUE(公斤/日/戶)
作業日數	17	10	27		
漁獲努力量(支)	168	59	227		
阿部牙鯛(*Dentex tumifrons*, 赤鯨)		99.0	99.0	49.5	3.7
白條紋石狗公(*Sebastiscus albofasciatus*,石狗公)	4.8	2.4	7.2	3.6	0.3
長尾大眼鯛(*Priacanthus tayenus*,大目鰱)	655.2		655.2	327.6	24.3
日本馬頭魚(*Branchiostegus japonicus*, 馬頭)		60.6	60.6	30.3	2.2
單角革單棘魨(*Aluterus monoceros*,剝皮魚)		69.0	69.0	34.5	2.6
三線磯鱸(*Parapristipoma trilneatum*,黃雞母)		111.0	111.0	55.5	4.1
長腰鮪(*Thunnus tonggol*, 青甘)	12.6		12.6	6.3	0.5
日本真鯛(*Pagrus major*,嘉鱲)	15.0	3.0	18.0	9.0	0.7
鮨科石班魚(*Epinephelus* sp.,石班魚)	380.4		380.4	190.2	14.1
總計	1068.0	345.0	1413.0	706.5	52.3

附錄 IV.11-17 貢寮地區 104 年 6 月(農曆 104/4/15-104/5/15)娛樂(海釣)漁業標本戶漁獲統計

標本戶	標本戶1	標本戶2	總計	平均漁獲量(公斤/月/戶)	CPUE(公斤/日/戶)
作業日數	14	4	18		
漁獲努力量 (支)	140	24	164		
阿部牙鯛(*Dentex tumifrons*, 赤鯨)		81.0	81.0	40.5	4.5
白條紋石狗公(*Sebastiscus albofasciatus*,石狗公)		2.4	2.4	1.2	0.1
長尾大眼鯛(*Priacanthus tayenus*,大目鰱)	457.8		457.8	228.9	25.4
刺鯧(*Psenopsis anomala*,土目)	27.0		27.0	13.5	1.5
日本真鯛(*Pagrus major*,嘉鱲)	10.2	2.4	12.6	6.3	0.7
日本馬頭魚(*Branchiostegus japonicus*, 馬頭)		51.6	51.6	25.8	2.9
劍尖槍鎖管(*Uroteuthis edulis*, 透抽)	300.0		300.0	150.0	16.7
三線磯鱸(*Parapristipoma trilneatum*,黃雞母)		27.0	27.0	13.5	1.5
鮨科石班魚(*Epinephelus* sp.,石班魚)	589.2		589.2	294.6	32.7
總計	1384.2	164.4	1548.6	774.3	86.0

附錄 IV.11-18 貢寮地區 104 年 4 月魦仔魚漁獲統計一覽表

單位：漁獲量（公斤）

日期	標本戶 1	總計	價格（公斤/元）	CPUE（元/日/戶）	IPUE（公斤/日/戶）
104/04/14 (農曆 104/2/26)	60	60	220	13,200	220
104/04/15 (農曆 104/2/27)	100	100	250	25,000	250
104/04/16 (農曆 104/2/28)	120	120	250	30,000	250
104/04/21 (農曆 104/3/03)	100	100	250	25,000	250
104/04/22 (農曆 104/3/04)	120	120	250	30,000	250
104/04/27 (農曆 104/3/09)	80	80	250	20,000	250
104/04/28 (農曆 104/3/10)	50	50	80	4,000	80
合計	630	630	-	147,200	630
平均	90	90	-	21,028.57	90